



ВЕСТНИК МОСКВЫ

ISSN 2713-0592

Август 2022

Специальный выпуск № 32



ВЕСТНИК МОСКВЫ

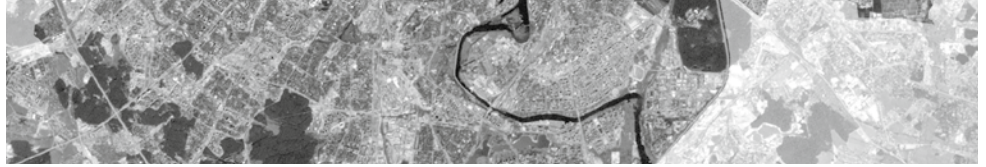
Август 2022 года | Спецвыпуск № 32

Постановления Правительства Москвы

Об утверждении проекта планировки территории линейного объекта участка улично-дорожной сети – проектируемая магистраль от Третьего транспортного кольца до Огородного проезда и прилегающая улично-дорожная сеть от 29.07.22 № 1625-ПП	4
Об утверждении проекта планировки территории линейного объекта – участок улично-дорожной сети для обслуживания горнолыжного склона в поселении Щаповское города Москвы от 02.08.22 № 1638-ПП	223
Об утверждении проекта планировки территории линейного объекта – реконструкция кабельных линий «ТЭЦ-25 – Очаково № 4 А, Б; № 5 А, Б» от 02.08.22 № 1639-ПП	270
О внесении изменений в постановление Правительства Москвы от 28 марта 2017 г. № 120-ПП от 02.08.22 № 1641-ПП	286
О внесении изменений в постановление Правительства Москвы от 28 марта 2017 г. № 120-ПП от 02.08.22 № 1642-ПП	289
О внесении изменений в постановление Правительства Москвы от 28 марта 2017 г. № 120-ПП от 02.08.22 № 1643-ПП	292
О внесении изменений в постановление Правительства Москвы от 28 марта 2017 г. № 120-ПП от 02.08.22 № 1644-ПП	296
О внесении изменений в постановление Правительства Москвы от 28 марта 2017 г. № 120-ПП от 02.08.22 № 1645-ПП	298
О внесении изменений в постановление Правительства Москвы от 28 марта 2017 г. № 120-ПП от 02.08.22 № 1647-ПП	302
О внесении изменений в постановление Правительства Москвы от 28 марта 2017 г. № 120-ПП от 02.08.22 № 1648-ПП	305
О внесении изменений в постановление Правительства Москвы от 28 марта 2017 г. № 120-ПП от 02.08.22 № 1649-ПП	308
О внесении изменений в постановление Правительства Москвы от 28 марта 2017 г. № 120-ПП от 02.08.22 № 1650-ПП	311

О внесении изменений в постановление Правительства Москвы от 28 марта 2017 г. № 120-ПП от 02.08.22 № 1670-ПП	371
О внесении изменений в постановление Правительства Москвы от 28 марта 2017 г. № 120-ПП от 02.08.22 № 1671-ПП	374
О внесении изменения в постановление Правительства Москвы от 28 марта 2017 г. № 120-ПП от 02.08.22 № 1672-ПП	377
О внесении изменений в постановление Правительства Москвы от 28 марта 2017 г. № 120-ПП от 02.08.22 № 1673-ПП	379
О внесении изменений в постановление Правительства Москвы от 28 марта 2017 г. № 120-ПП от 02.08.22 № 1675-ПП	382
О внесении изменений в постановление Правительства Москвы от 28 марта 2017 г. № 120-ПП от 02.08.22 № 1676-ПП	385
О внесении изменений в постановление Правительства Москвы от 28 марта 2017 г. № 120-ПП от 04.08.22 № 1688-ПП	402
О внесении изменений в постановление Правительства Москвы от 28 марта 2017 г. № 120-ПП от 04.08.22 № 1689-ПП	406
О внесении изменений в правовые акты города Москвы от 05.08.22 № 1692-ПП	409

Постановления Правительства Москвы



Об утверждении проекта планировки территории линейного объекта участка улично-дорожной сети – проектируемая магистраль от Третьего транспортного кольца до Огородного проезда и прилегающая улично-дорожная сеть

Постановление Правительства Москвы от 29 июля 2022 года № 1625-ПП

В соответствии с Градостроительным кодексом Российской Федерации, постановлением Правительства Российской Федерации от 12 мая 2017 г. № 564 «Об утверждении Положения о составе и содержании документации по планировке территории, предусматривающей размещение одного или нескольких линейных объектов», Законом города Москвы от 25 июня 2008 г. № 28 «Градостроительный кодекс города Москвы» **Правительство Москвы постановляет:**

1. Утвердить проект планировки территории линейного объекта участка улично-дорожной сети – проектируемая магистраль от Третьего транспортного кольца до Огородного проезда и прилегающая улично-дорожная сеть (приложение 1).

2. Включить в состав природных и озелененных территорий Северо-Восточного административного округа города Москвы участок территории площадью 0,22 га, образовав объект природного комплекса № 135а «Озелененная территория по улице Гончарова» и установив его границы согласно приложению 2 к настоящему постановлению.

3. Включить в состав природных и озелененных территорий Северо-Восточного административного округа города Москвы участок территории площадью 0,69 га, образовав объект природного комплекса № 146д «Сквер по улице Яблочкова, владение 25–31» и установив его границы согласно приложению 3 к настоящему постановлению.

4. Изменить границы объекта природного комплекса № 149 Северо-Восточного административного округа города Москвы «Бульвар (проектный) над реабилити-

руемой долиной р. Копытовки от Новомосковской ул. до пр.пр. № 1922», исключив из его состава участок территории площадью 0,25 га, согласно приложению 4 к настоящему постановлению.

5. Изменить границы объекта природного комплекса № 161 Северо-Восточного административного округа города Москвы «Сквер у общественного центра по Шереметьевской улице», исключив из его состава участки территории общей площадью 0,52 га, согласно приложению 5 к настоящему постановлению.

6. Внести изменения в постановление Правительства Москвы от 19 января 1999 г. № 38 «О проектных предложениях по установлению границ Природного комплекса с их описанием и закреплением актами красных линий» (в редакции постановлений Правительства Москвы от 10 июля 2018 г. № 720-ПП, от 15 марта 2022 г. № 390-ПП):

6.1. Раздел «Северо-Восточный АО» приложения 1 к постановлению дополнить пунктами 135а, 146д в редакции согласно приложению 6 к настоящему постановлению.

6.2. Пункты 149, 161 раздела «Северо-Восточный АО» приложения 1 к постановлению изложить в редакции согласно приложению 6 к настоящему постановлению.

7. Контроль за выполнением настоящего постановления возложить на заместителя Мэра Москвы в Правительстве Москвы по вопросам градостроительной политики и строительства Бочкарева А.Ю.

Мэр Москвы **С.С.Собянин**

Приложение 1

к постановлению Правительства Москвы от 29 июля 2022 г. № 1625-ПП

Проект планировки территории линейного объекта участка улично-дорожной сети – проектируемая магистраль от Третьего транспортного кольца до Огородного проезда и прилегающая улично-дорожная сеть

1. Графическая часть

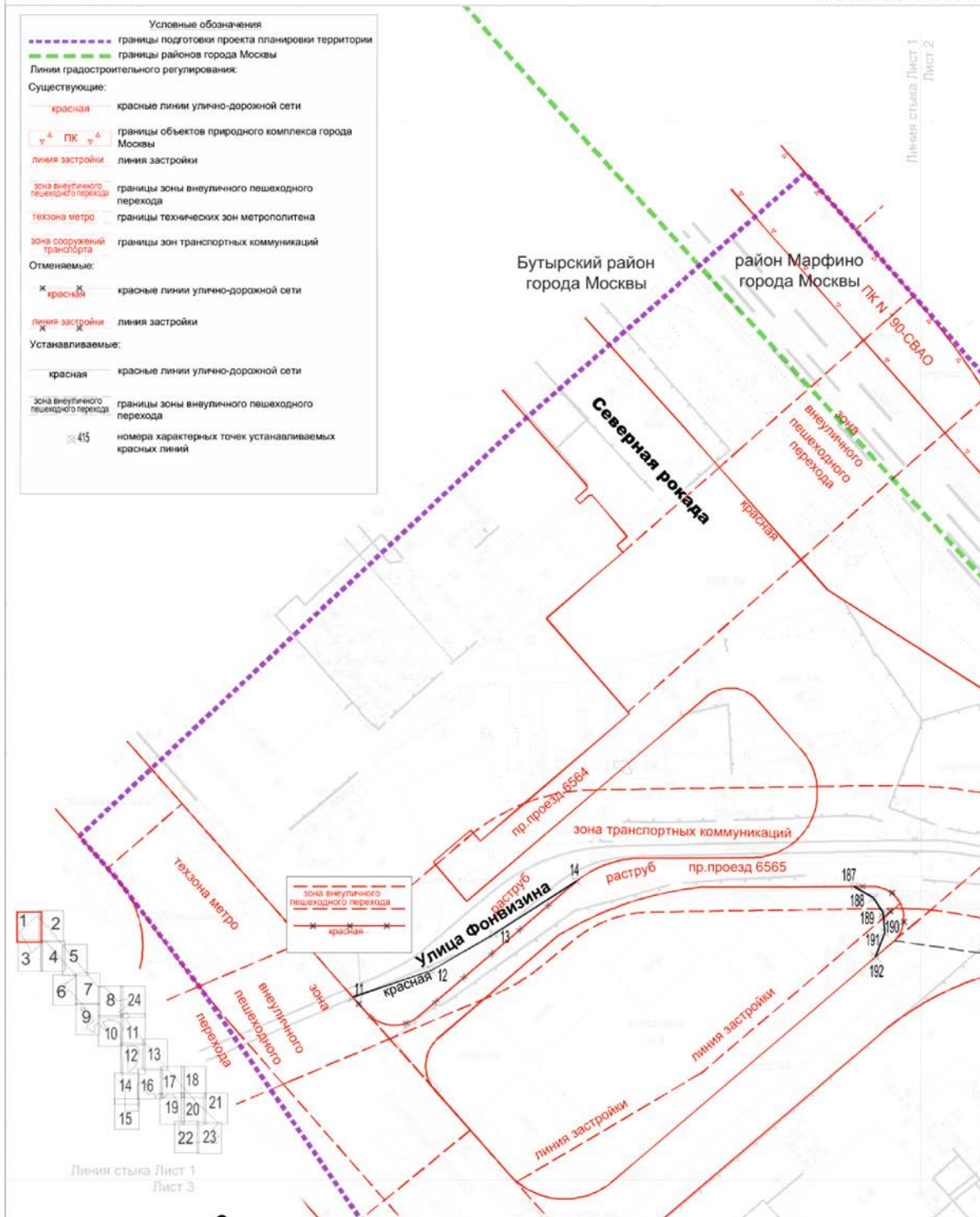
1.1. Чертеж красных линий и перечень координат характерных точек красных линий

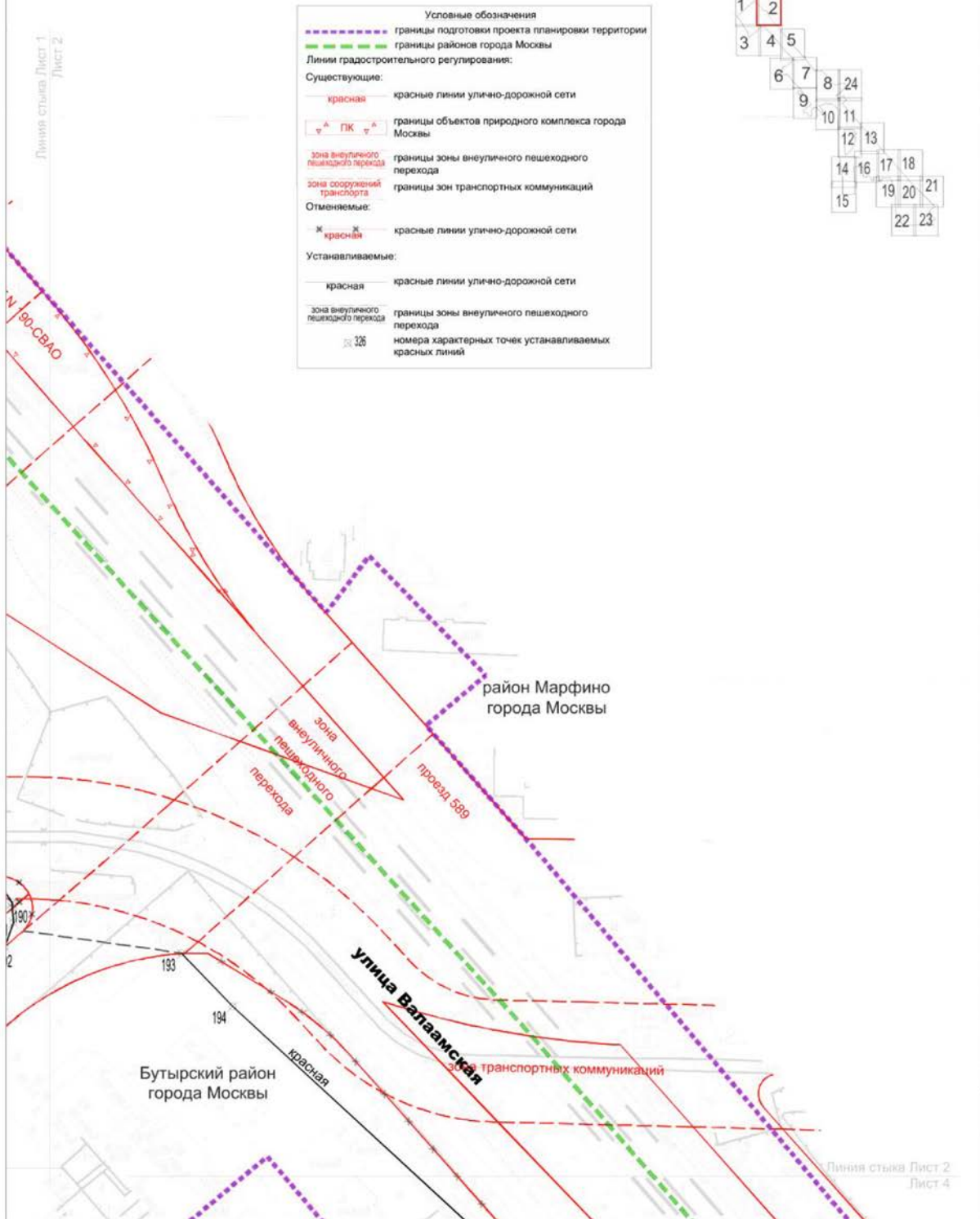
1.1.1. Чертеж красных линий

Бутырский район города Москвы
район Марфино города Москвы

Лист 1 из 24

Масштаб 1:2000

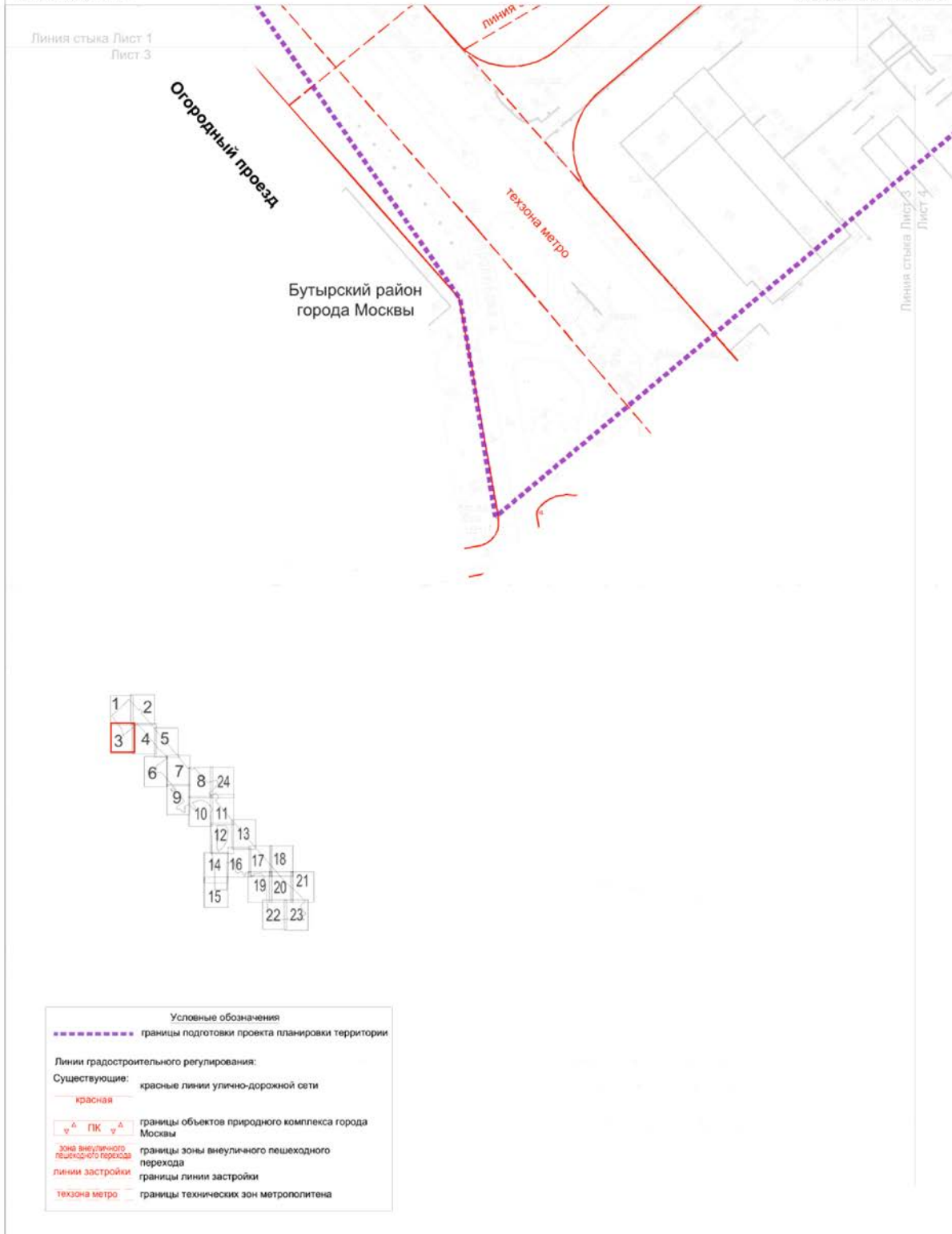


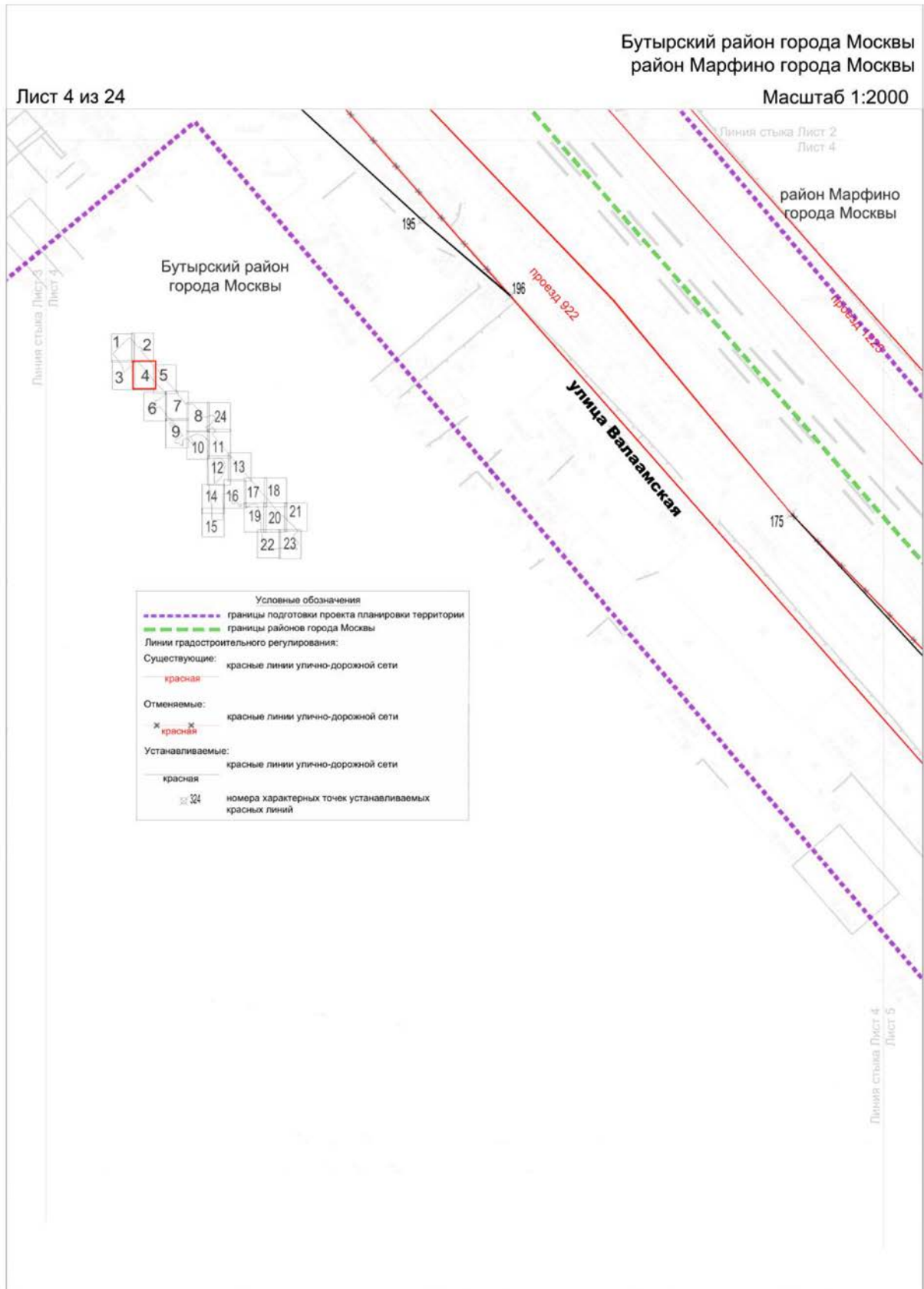


Бутырский район города Москвы

Лист 3 из 24

Масштаб 1:2000

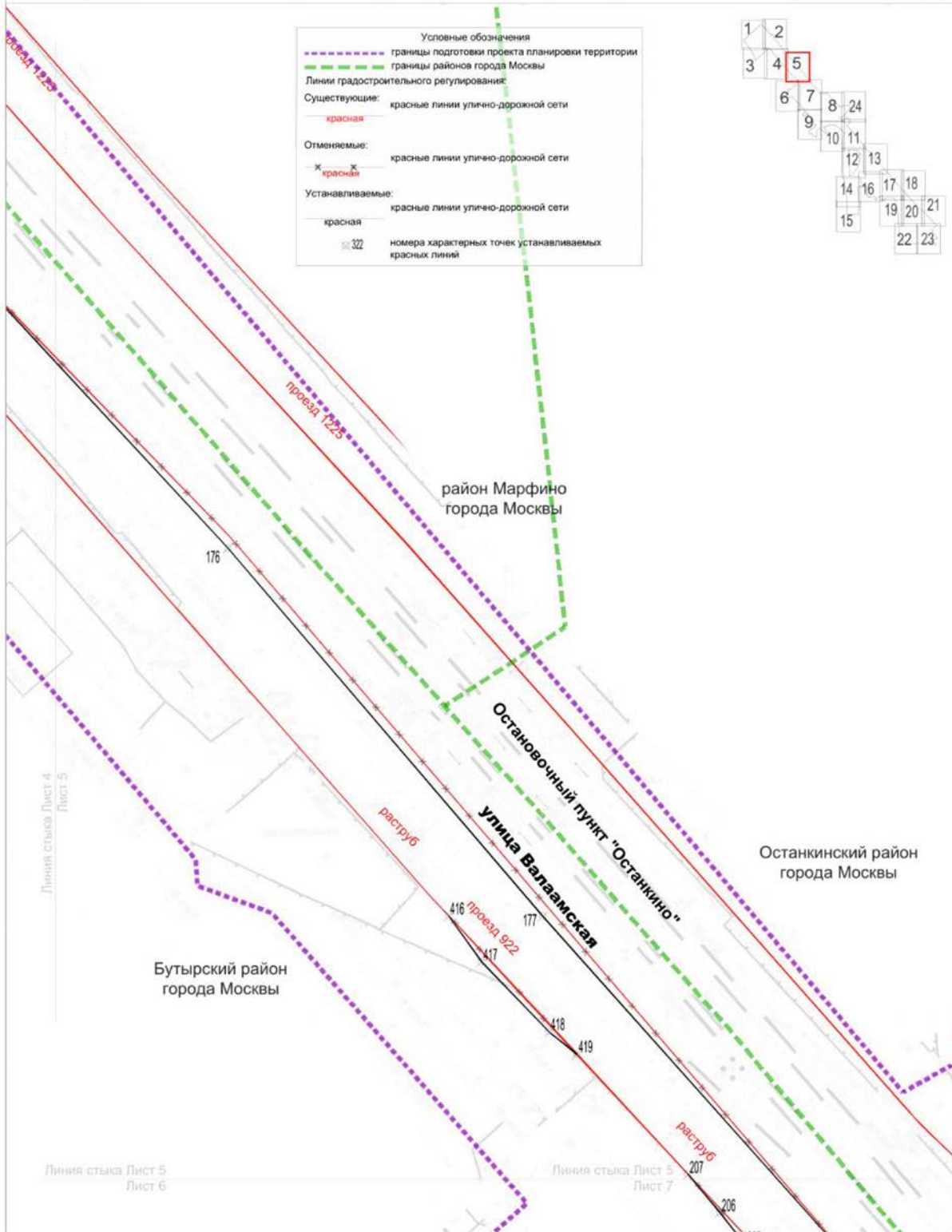




Останкинский район города Москвы
 Бутырский район города Москвы
 район Марфино города Москвы

Лист 5 из 24

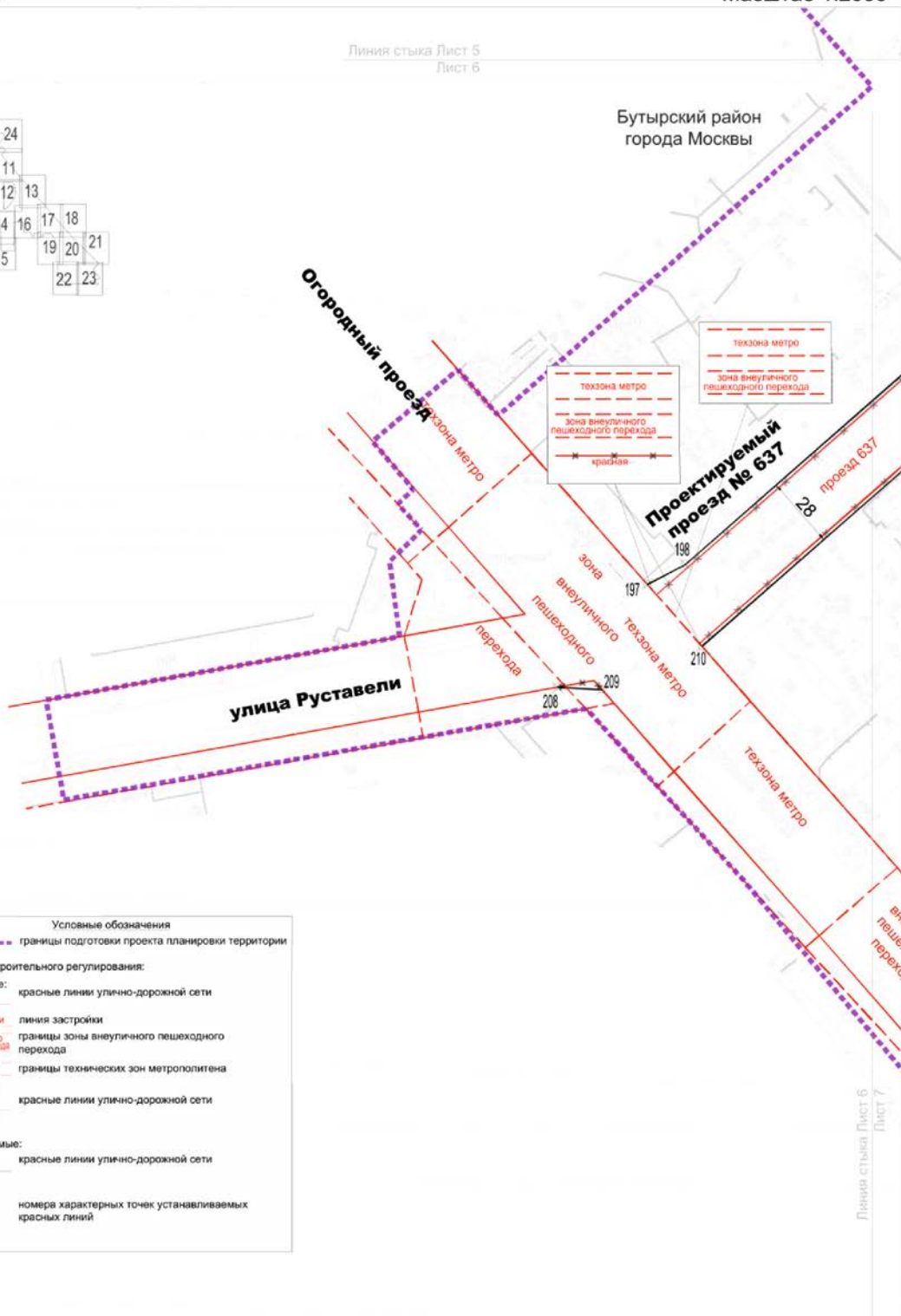
Масштаб 1:2000





Линия стыка Лист 5
Лист 6

Бутырский район
города Москвы



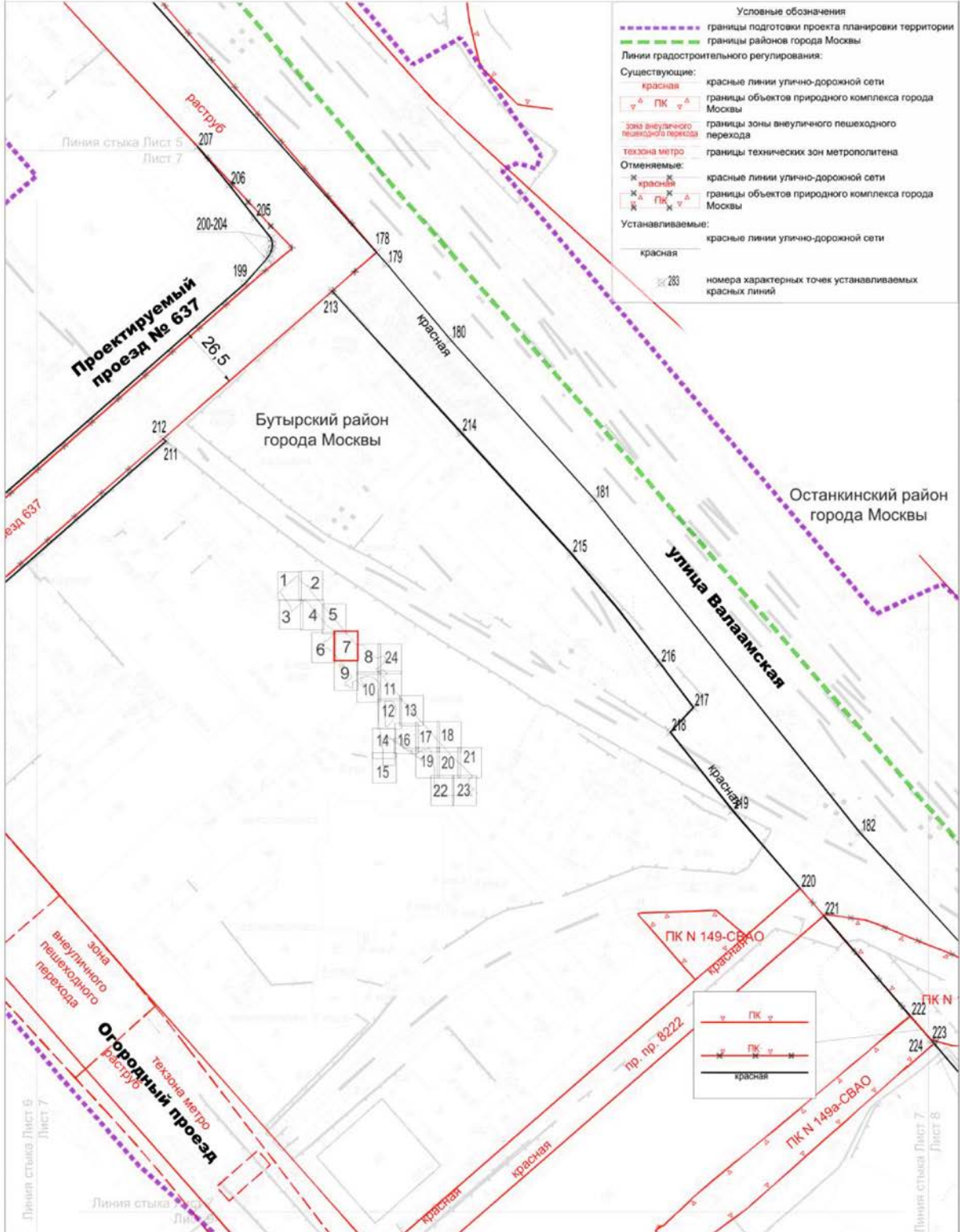
Условные обозначения	
	границы подготовки проекта планировки территории
Линии градостроительного регулирования:	
Существующие:	
	красные линии улично-дорожной сети
	линия застройки
	границы зоны внеуличного пешеходного перехода
	границы технических зон метрополитена
Отменяемые:	
	красные линии улично-дорожной сети
	красная
Устанавливаемые:	
	красные линии улично-дорожной сети
	красная
	номера характерных точек устанавливаемых красных линий

Линия стыка Лист 6
Лист 7

Останкинский район города Москвы Бутырский район города Москвы

Лист 7 из 24

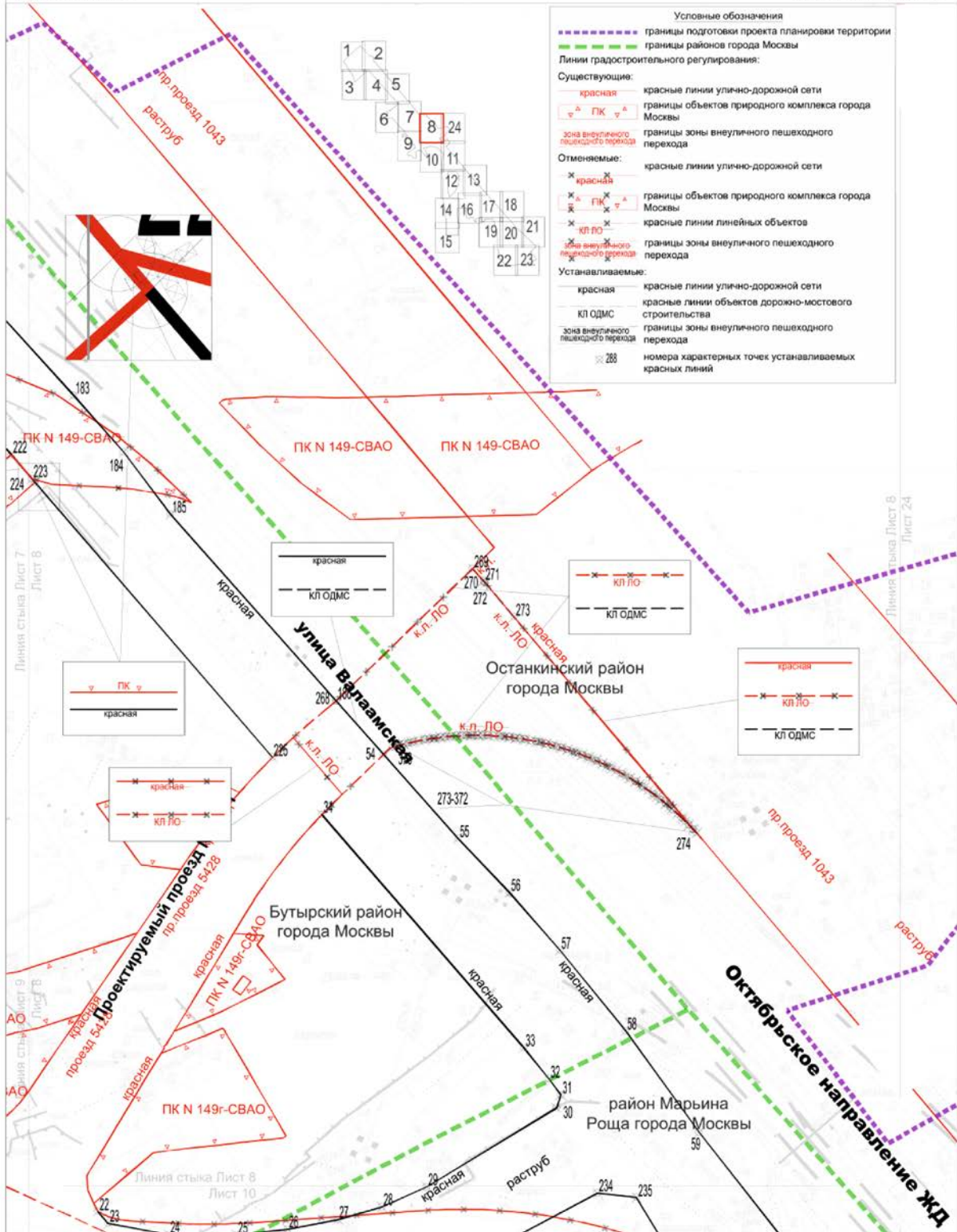
Масштаб 1:2000



район Марьино Роща города Москвы
 Останкинский район города Москвы
 Бутырский район города Москвы

Лист 8 из 24

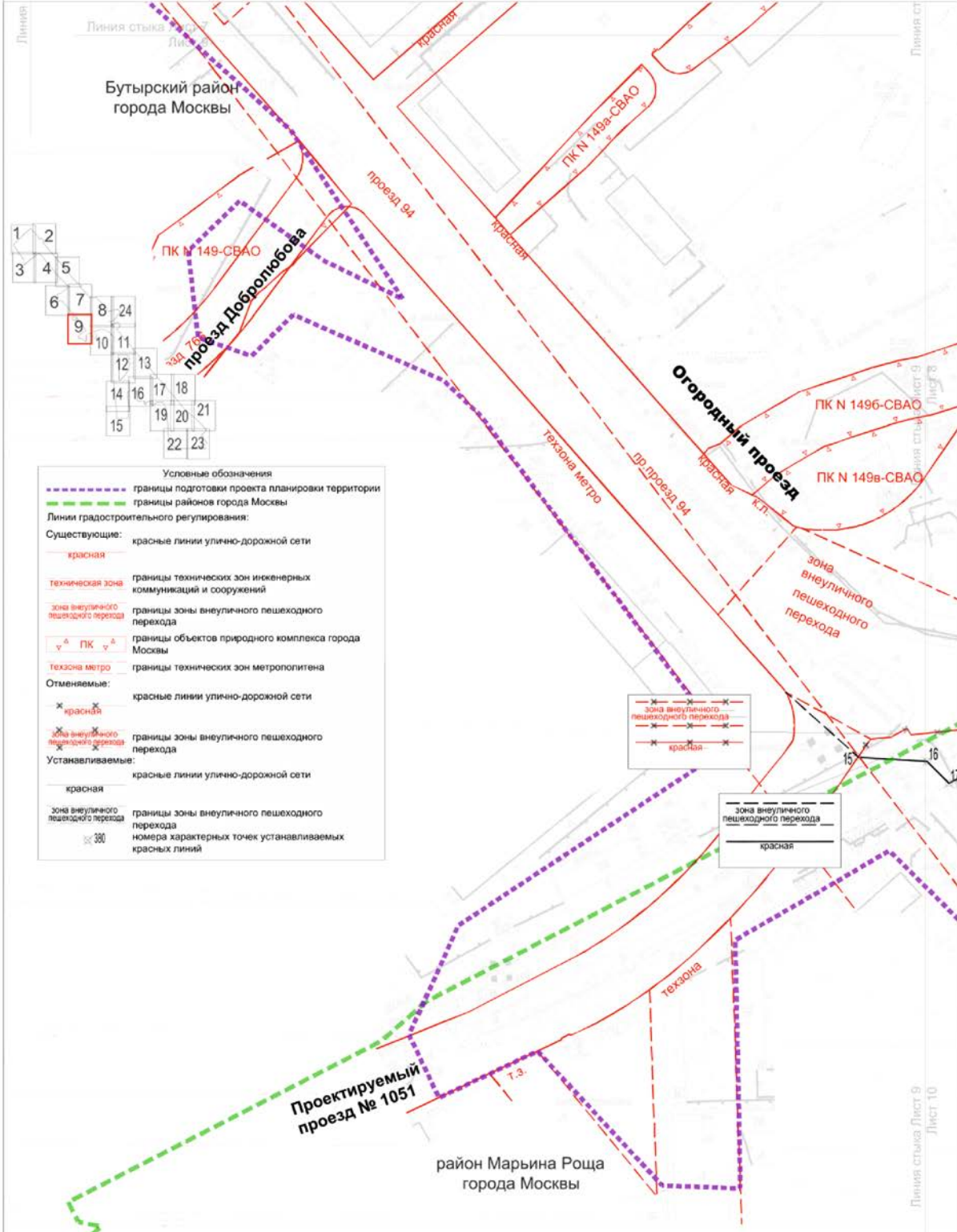
Масштаб 1:2000



район Марьино Роща города Москвы
 Бутырский район города Москвы

Лист 9 из 24

Масштаб 1:2000



Условные обозначения

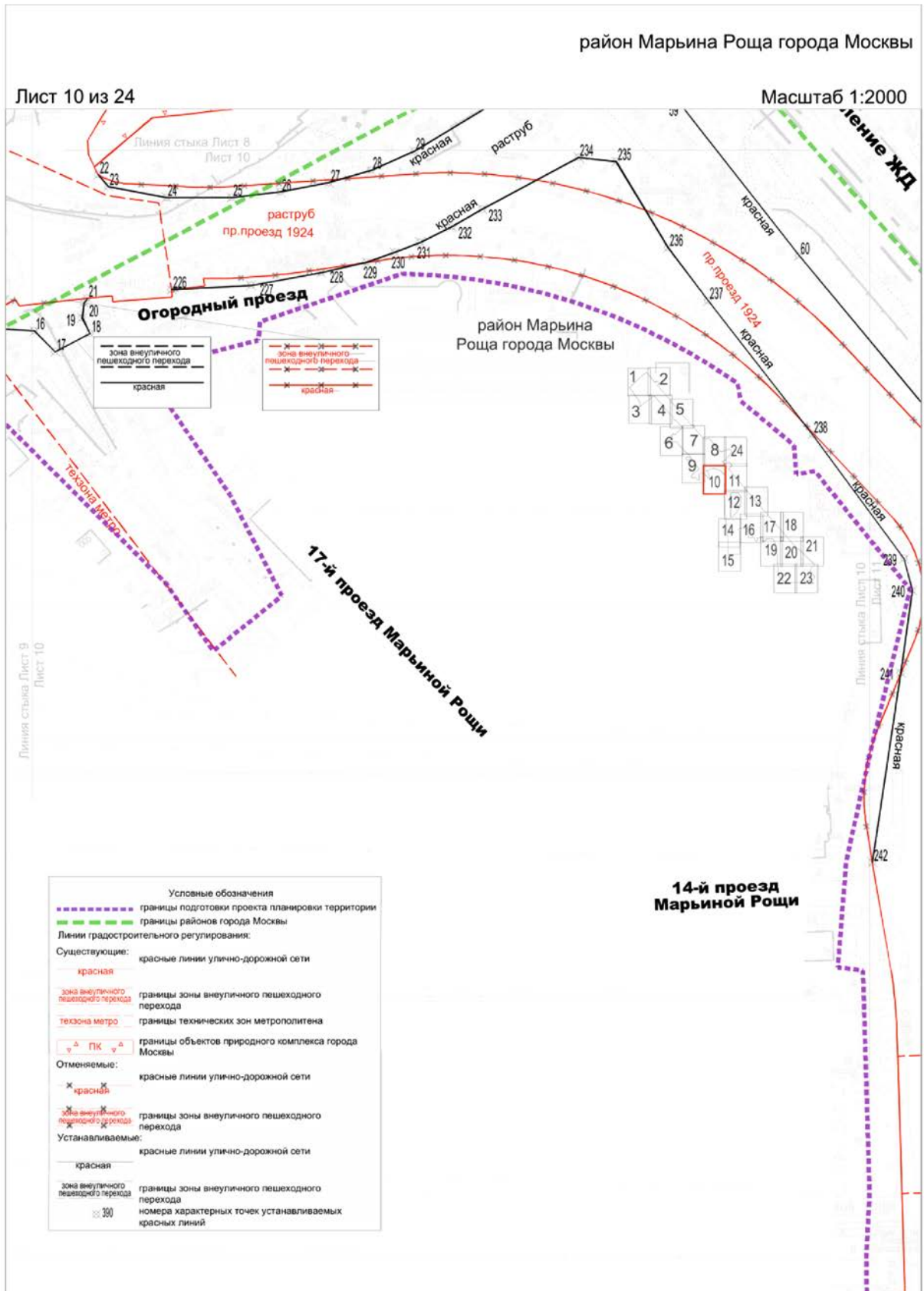
	границы подготовки проекта планировки территории
	границы районов города Москвы
Линии градостроительного регулирования:	
Существующие:	
	красные линии улично-дорожной сети
	границы технических зон инженерных коммуникаций и сооружений
	границы зоны внеуличного пешеходного перехода
	границы объектов природного комплекса города Москвы
	границы технических зон метрополитена
Отменяемые:	
	красные линии улично-дорожной сети
	границы зоны внеуличного пешеходного перехода
Устанавливаемые:	
	красные линии улично-дорожной сети
	границы зоны внеуличного пешеходного перехода
	номера характерных точек устанавливаемых красных линий

зона внеуличного пешеходного перехода

красная

зона внеуличного пешеходного перехода

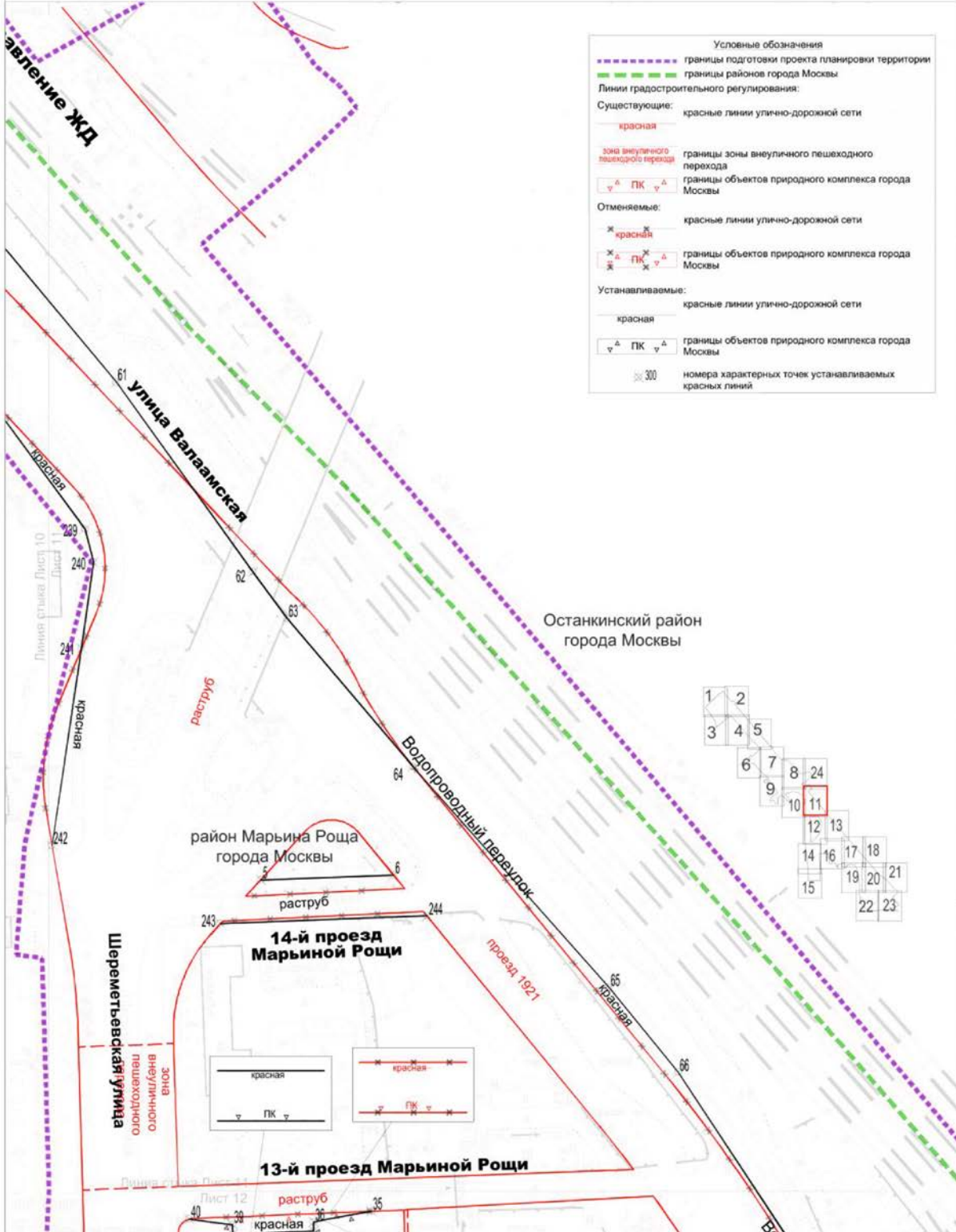
красная



район Марьино Роща города Москвы
Останкинский район города Москвы

Лист 11 из 24

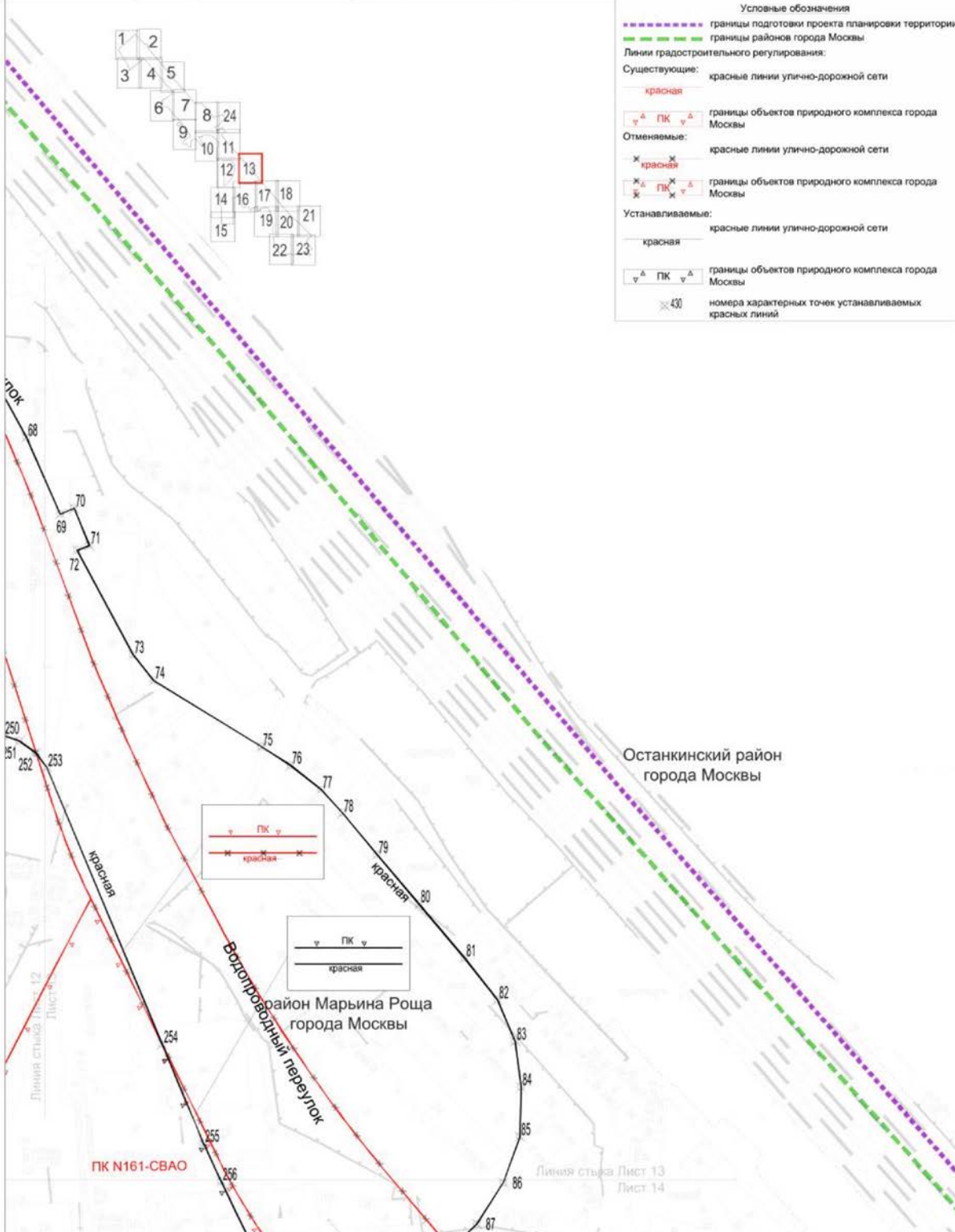
Масштаб 1:2000



район Марьино Роща города Москвы
Останкинский район города Москвы

Лист 13 из 24

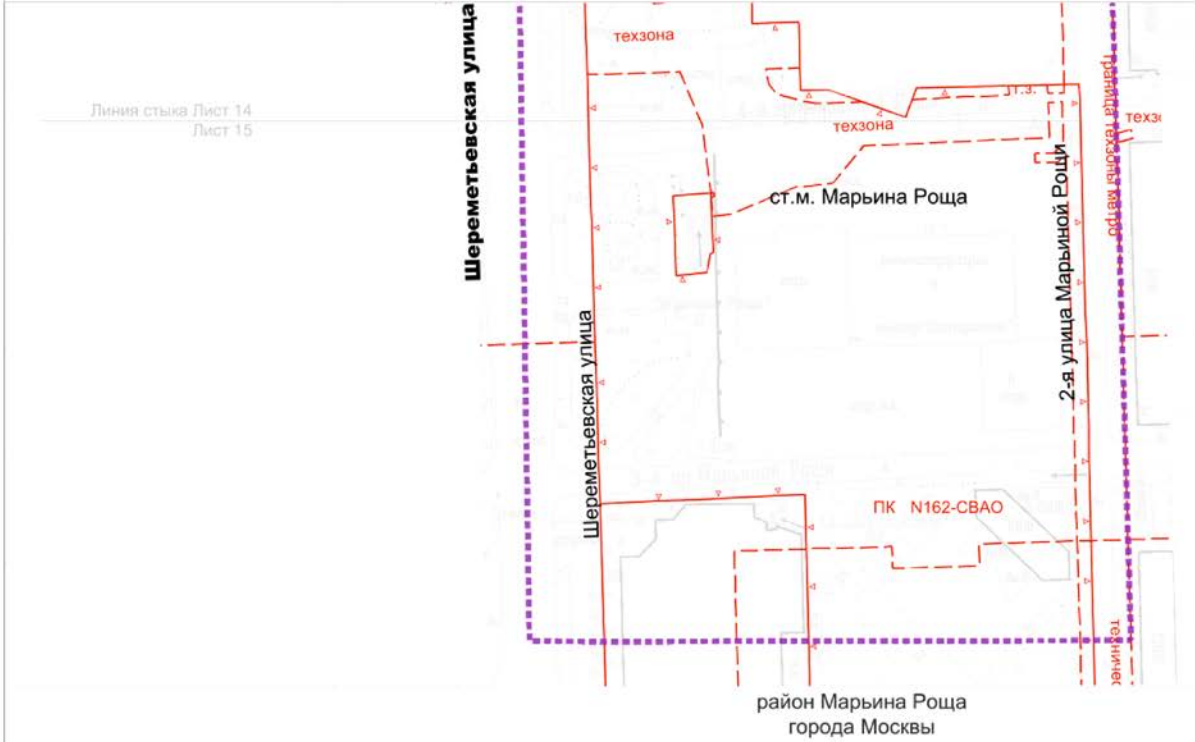
Масштаб 1:2000



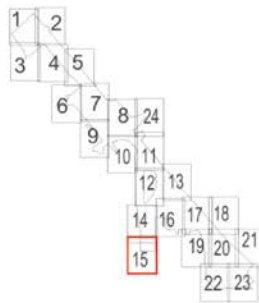
район Марьино Роща города Москвы

Лист 15 из 24

Масштаб 1:2000



Линия стыка Лист 14
Лист 15



Условные обозначения

----- границы подготовки проекта планировки территории

Линии градостроительного регулирования:

Существующие: красные линии улично-дорожной сети

----- красная

----- границы объектов природного комплекса города Москвы

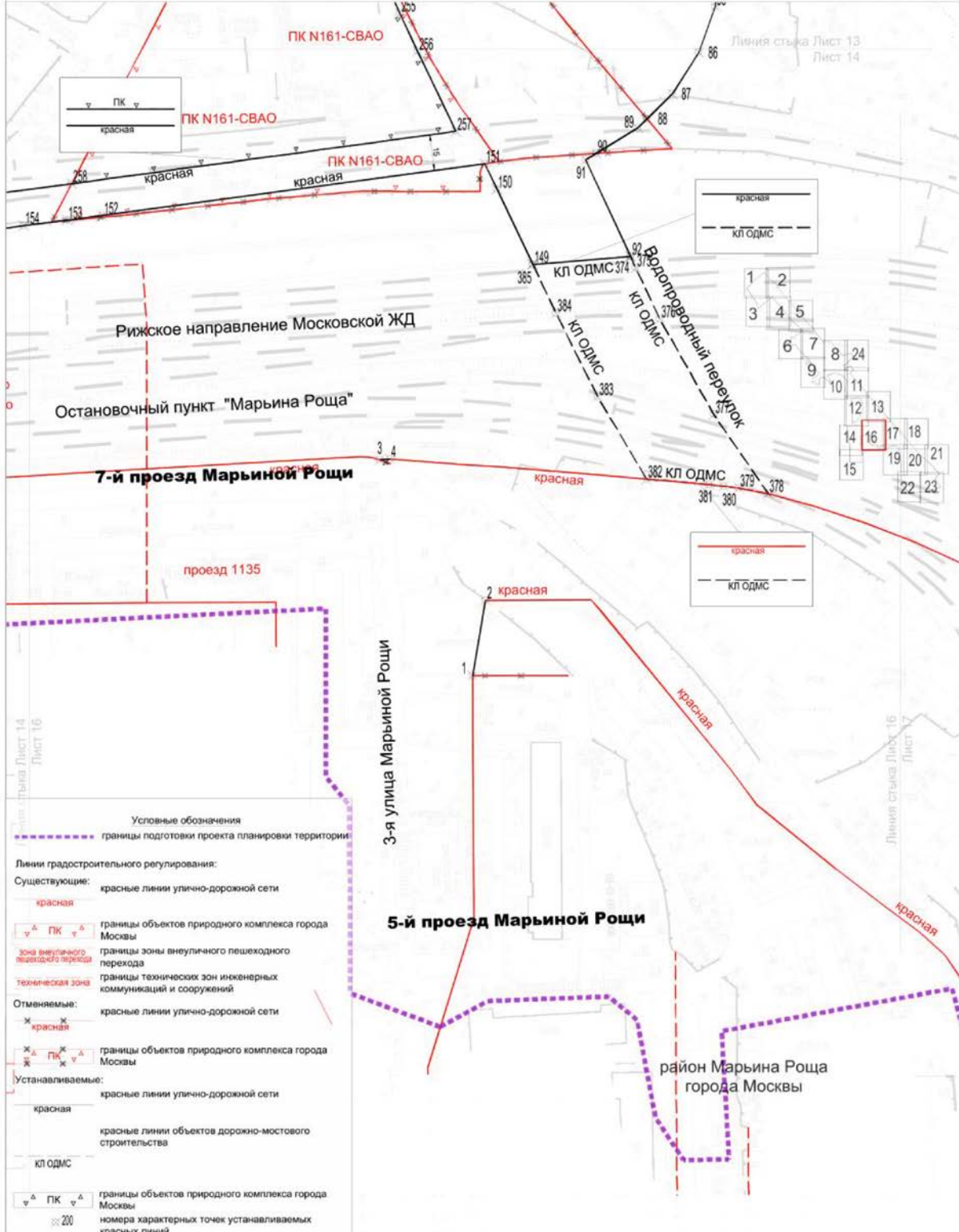
----- границы технических зон инженерных коммуникаций и сооружений

----- граница технических зон метрополитена

район Марьино Роцца города Москвы

Лист 16 из 24

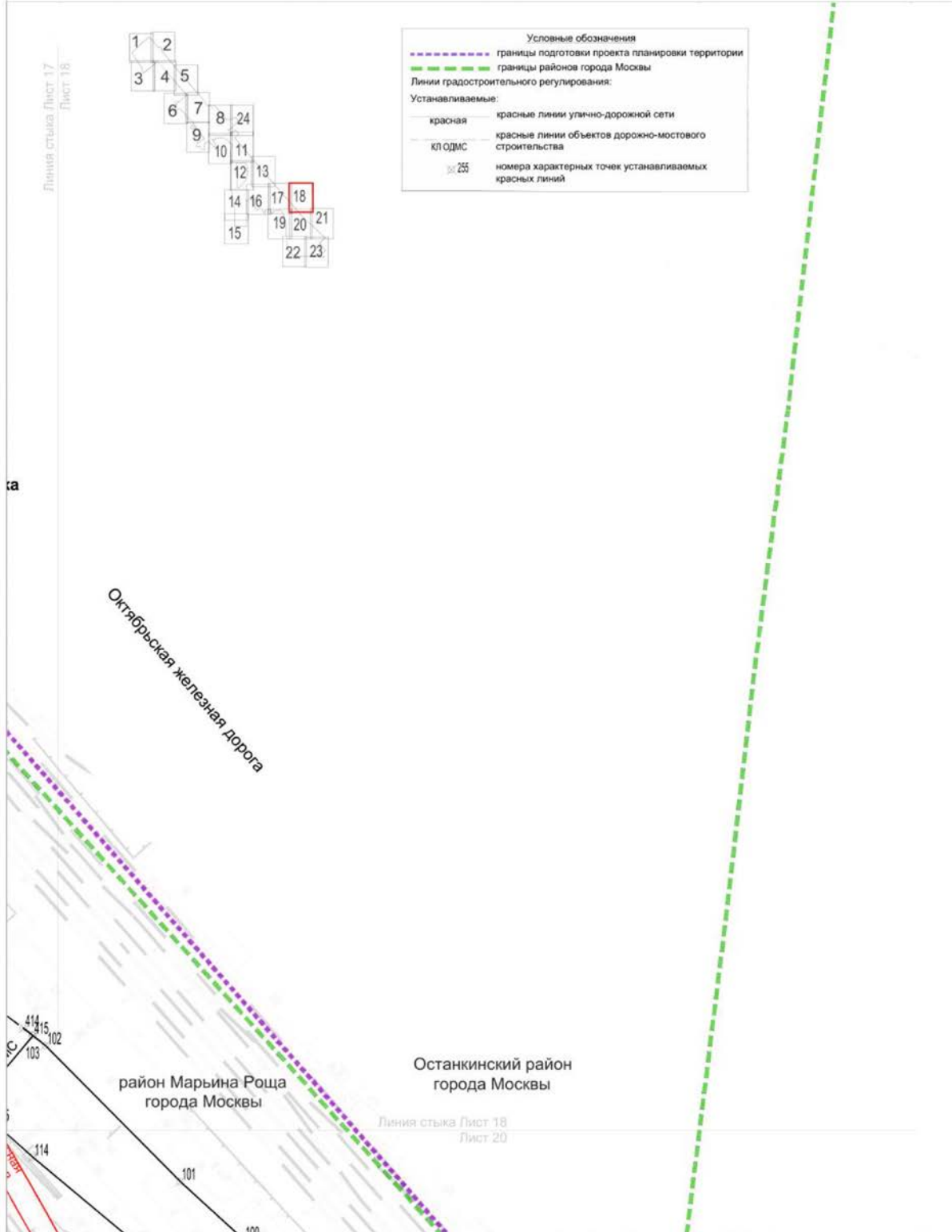
Масштаб 1:2000



район Марьино Роща города Москвы
Останкинский район города Москвы

Лист 18 из 24

Масштаб 1:2000



Мещанский район города Москвы

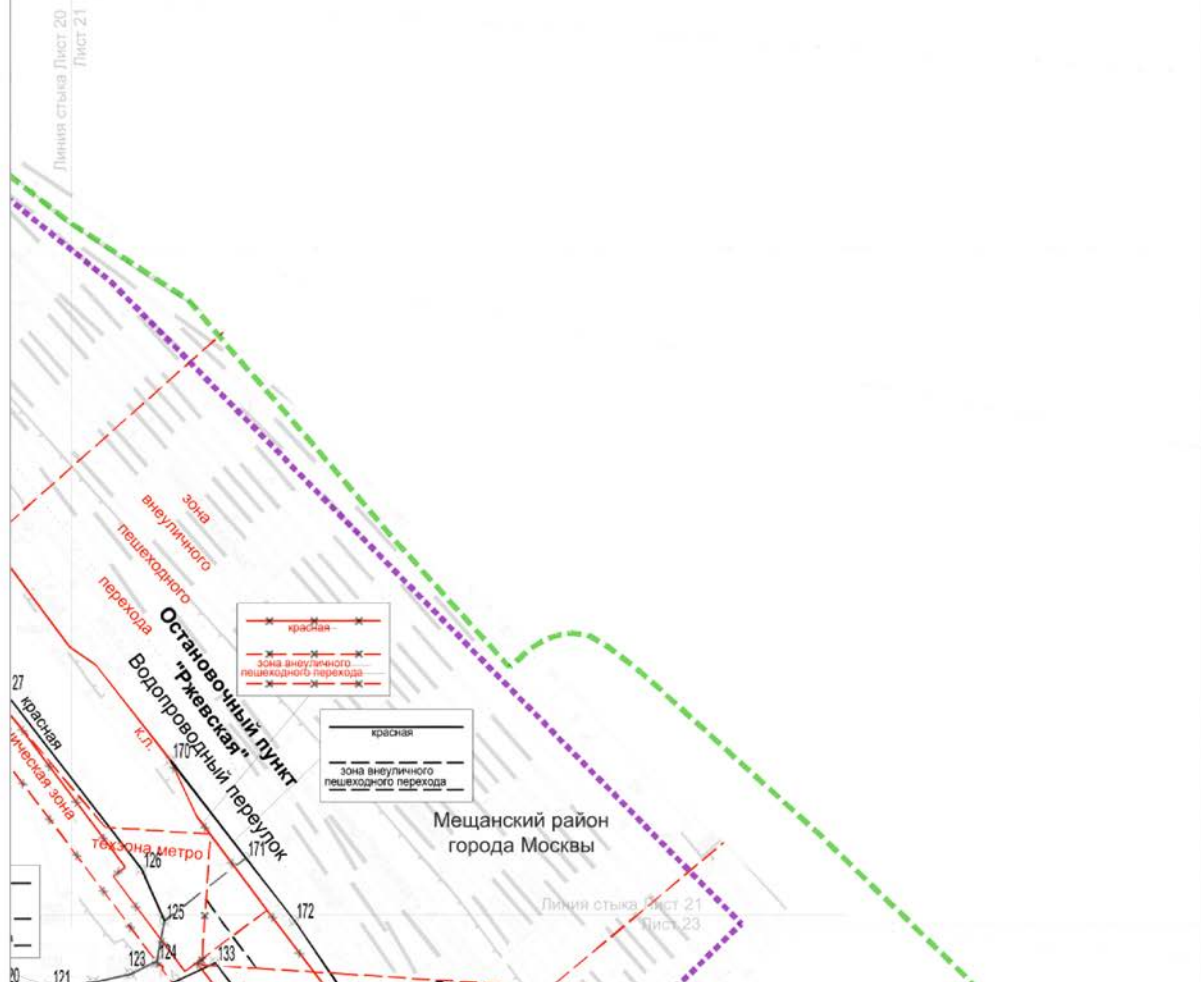
Лист 21 из 24

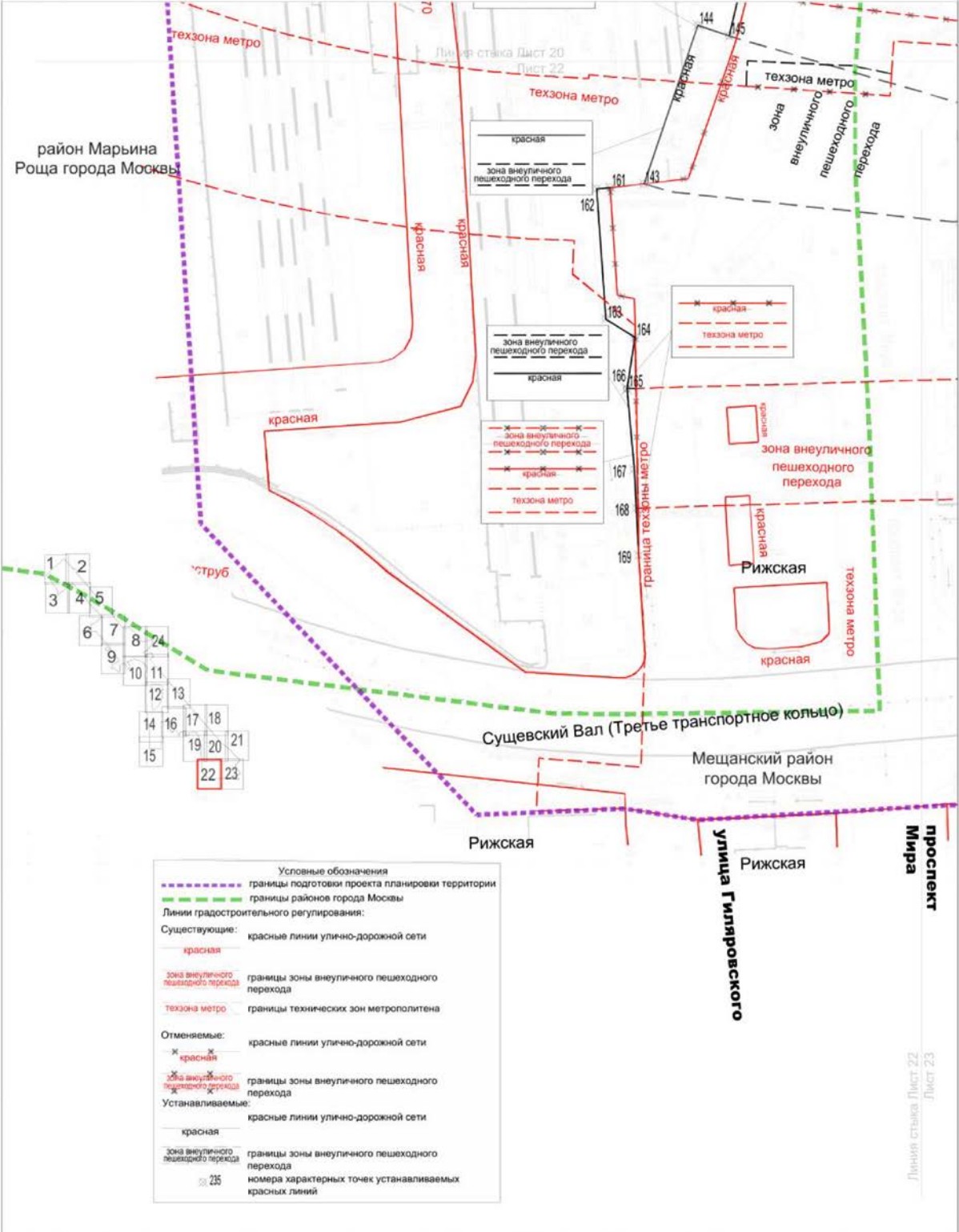
Масштаб 1:2000



Условные обозначения

	границы подготовки проекта планировки территории
	границы районов города Москвы
Линии градостроительного регулирования:	
Существующие:	
	красные линии улично-дорожной сети
	границы зоны внеуличного пешеходного перехода
	границы технических зон метрополитена
Отменяемые:	
	красные линии улично-дорожной сети
	границы зоны внеуличного пешеходного перехода
	границы технических зон инженерных коммуникаций и сооружений
	границы технических зон метрополитена
Устанавливаемые:	
	красные линии улично-дорожной сети
	границы технических зон метрополитена
	границы зоны внеуличного пешеходного перехода
	номера характерных точек устанавливаемых красных линий

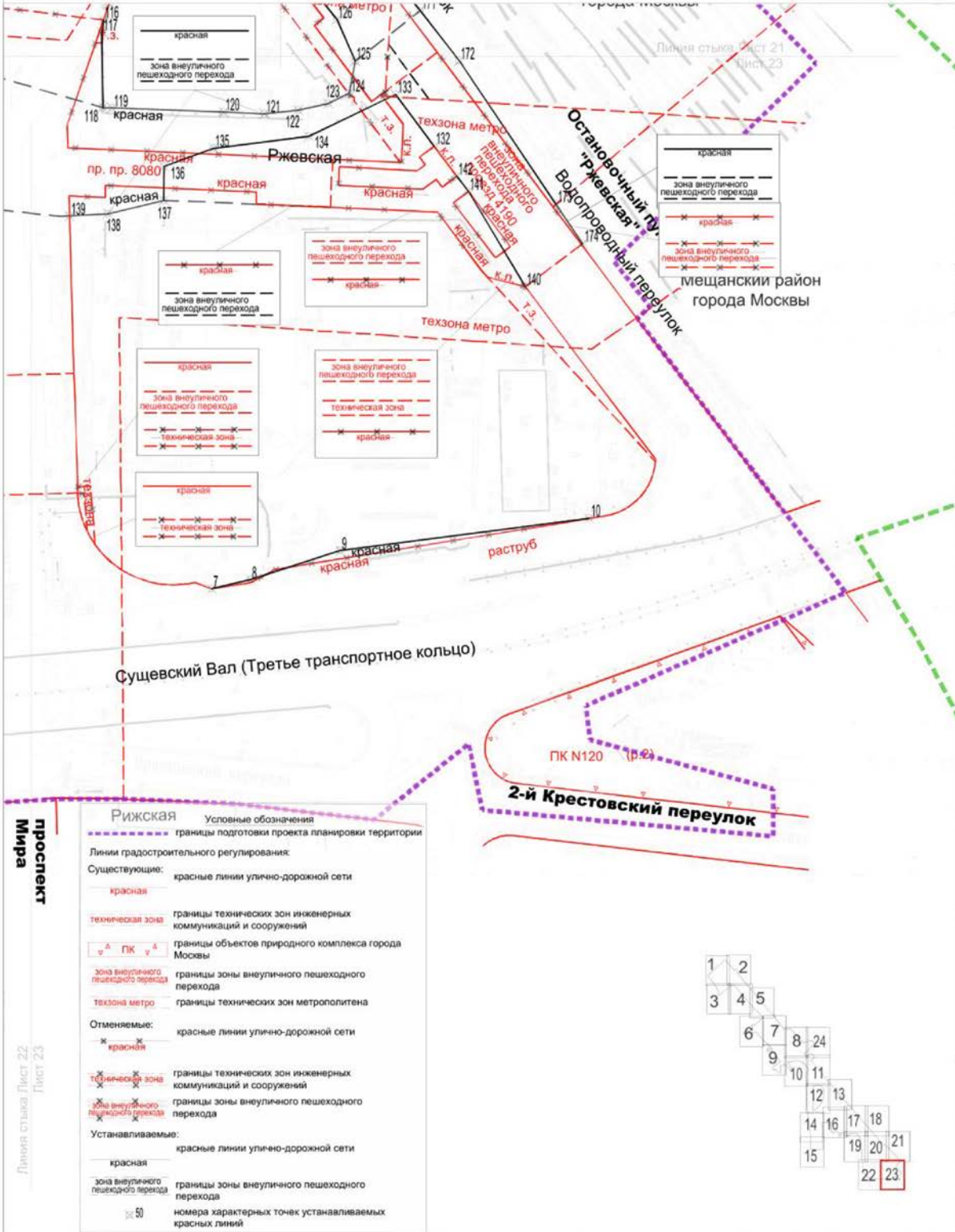




Мещанский район города Москвы

Лист 23 из 24

Масштаб 1:2000



Условные обозначения

- границы подготовки проекта планировки территории
- границы районов города Москвы

Линии градостроительного регулирования:

Существующие: красные линии улично-дорожной сети

----- красная

▲ ПК ▲ границы объектов природного комплекса города Москвы



1.1.2. Перечень координат характерных точек устанавливаемых красных линий

№ точки	Координаты точек (Московская система координат)	
	X	Y
1	14791.87	7786.31
2	14823.37	7791.84
3	14882.17	7747.46
4	14882.61	7751.80
5	15588.72	7416.40
6	15590.61	7472.03
7	13953.84	8645.96
8	13957.68	8662.29
9	13969.86	8699.70
10	13983.38	8804.00
11	17209.57	5771.91
12	17220.43	5803.72
13	17235.14	5829.00
14	17256.61	5862.61
15	15836.84	6934.55
16	15834.98	6963.37
17	15825.88	6972.50
18	15833.92	6987.71
19	15840.75	6984.26
20	15847.25	6985.10
21	15849.21	6986.51
22	15903.08	6991.31
23	15898.07	6995.61
24	15893.31	7021.08
25	15893.21	7049.47
26	15895.63	7070.80
27	15899.71	7091.96
28	15905.07	7110.37
29	15913.46	7129.22
30	15946.65	7183.65
31	15952.04	7185.44
32	15958.72	7180.53
33	15971.77	7170.01

№ точки	Координаты точек (Московская система координат)	
	X	Y
34	16069.72	7085.21
35	15449.73	7462.79
36	15445.26	7438.53
37	15441.29	7438.53
38	15440.11	7404.64
39	15444.14	7404.53
40	15446.41	7386.44
41	15213.82	7404.63
42	15214.46	7421.50
43	15238.31	7420.45
44	15240.49	7420.36
45	15239.89	7399.72
46	15328.93	7398.83
47	14982.09	7412.30
48	14970.27	7421.31
49	15334.46	7626.30
50	15324.43	7636.83
51	15268.88	7635.31
52	15368.15	7633.25
53	15347.95	7633.86
54	16095.01	7111.10
55	16059.77	7142.31
56	16037.03	7163.90
57	16012.76	7185.13
58	15978.98	7212.66
59	15936.26	7243.46
60	15867.92	7297.00
61	15797.34	7355.86
62	15717.73	7413.10
63	15698.37	7427.31
64	15636.18	7480.08
65	15543.46	7562.20
66	15508.02	7591.22

№ точки	Координаты точек (Московская система координат)	
	X	Y
67	15399.96	7662.23
68	15364.09	7682.02
69	15332.03	7696.21
70	15334.48	7701.91
71	15318.98	7708.31
72	15316.99	7703.17
73	15273.35	7726.53
74	15262.61	7735.12
75	15234.89	7780.15
76	15227.16	7792.23
77	15216.94	7805.06
78	15207.20	7813.93
79	15189.92	7828.27
80	15169.22	7845.85
81	15146.62	7864.87
82	15129.16	7878.54
83	15111.89	7886.00
84	15092.78	7888.36
85	15072.04	7887.83
86	15052.78	7880.96
87	15035.54	7869.96
88	15025.02	7859.25
89	15021.21	7855.38
90	15010.50	7837.95
91	15007.87	7833.67
92	14967.38	7852.44
93	14421.24	8546.14
94	14432.67	8537.20
95	14502.36	8476.16
96	14520.07	8460.28
97	14541.00	8440.48
98	14554.24	8427.36
99	14566.21	8415.05
100	14578.10	8402.40
101	14602.72	8375.75

№ точки	Координаты точек (Московская система координат)	
	X	Y
102	14659.65	8319.25
103	14663.92	8314.06
104	14413.93	8502.49
105	14419.41	8501.93
106	14423.94	8500.85
107	14428.22	8499.10
108	14431.76	8497.01
109	14434.52	8494.86
110	14482.17	8453.12
111	14523.00	8415.23
112	14555.60	8381.61
113	14561.35	8375.38
114	14612.90	8314.06
115	14627.52	8297.57
116	14192.09	8600.60
117	14186.74	8600.01
118	14155.33	8600.45
119	14155.19	8604.22
120	14153.46	8650.97
121	14152.83	8667.95
122	14154.30	8682.09
123	14157.08	8694.69
124	14161.44	8703.48
125	14174.82	8705.98
126	14192.13	8698.36
127	14251.46	8652.49
128	14276.98	8631.46
129	14272.95	8615.06
130	14248.01	8610.49
131	14199.09	8603.01
132	14139.25	8739.10
133	14160.83	8723.00
134	14143.35	8686.58
135	14138.36	8646.67
136	14130.84	8625.97

№ точки	Координаты точек (Московская система координат)	
	X	Y
137	14116.54	8625.89
138	14110.95	8602.52
139	14110.02	8586.46
140	14080.39	8777.10
141	14120.30	8753.43
142	14126.67	8748.51
143	14125.72	8454.29
144	14191.96	8476.85
145	14187.50	8489.89
146	14215.52	8496.57
147	14222.03	8490.97
148	14229.89	8467.31
149	14964.16	7811.49
150	14995.63	7796.49
151	15006.30	7791.39
152	14984.48	7631.55
153	14982.61	7616.76
154	14980.33	7598.65
155	14975.60	7566.81
156	14973.87	7558.49
157	14971.76	7551.08
158	14969.22	7544.03
159	14967.54	7540.08
160	14940.58	7479.67
161	14124.05	8440.25
162	14123.61	8434.47
163	14069.13	8438.35
164	14061.60	8450.56
165	14040.16	8447.28
166	14039.69	8447.21
167	14006.31	8450.18
168	13990.13	8451.14
169	13970.28	8452.19
170	14228.62	8708.01
171	14195.99	8733.23

№ точки	Координаты точек (Московская система координат)	
	X	Y
172	14174.97	8749.56
173	14114.86	8790.07
174	14098.35	8801.20
175	16969.18	6351.42
176	16847.66	6463.90
177	16693.40	6595.67
178	16540.93	6731.45
179	16536.15	6735.71
180	16504.47	6762.39
181	16437.64	6822.52
182	16297.66	6933.83
183	16245.71	6981.19
184	16221.90	7002.04
185	16195.86	7021.78
186	16117.49	7091.19
187	17254.61	5975.34
188	17249.96	5983.11
189	17243.98	5987.10
190	17241.86	5987.26
191	17235.88	5987.70
192	17225.95	5984.05
193	17223.14	6056.60
194	17201.54	6077.47
195	17097.11	6190.62
196	17064.24	6229.00
197	16380.70	6502.42
198	16388.41	6516.99
199	16527.77	6676.19
200	16538.14	6685.41
201	16540.08	6686.74
202	16542.23	6687.53
203	16544.54	6687.75
204	16546.84	6687.40
205	16555.50	6680.47
206	16569.13	6669.79

№ точки	Координаты точек (Московская система координат)	
	X	Y
207	16585.23	6656.52
208	16340.97	6467.74
209	16340.06	6484.92
210	16356.84	6523.44
211	16461.76	6643.30
212	16462.71	6642.10
213	16524.65	6712.86
214	16465.43	6766.83
215	16414.60	6813.06
216	16368.79	6850.15
217	16350.11	6864.16
218	16339.84	6854.53
219	16307.01	6880.56
220	16274.21	6908.86
221	16262.85	6918.66
222	16220.79	6954.96
223	16210.75	6963.62
224	16209.26	6964.90
225	16093.77	7064.56
226	15853.05	7023.28
227	15854.92	7057.92
228	15860.48	7088.47
229	15864.92	7108.39
230	15869.29	7120.65
231	15873.74	7131.71
232	15880.43	7145.52
233	15888.17	7158.78
234	15910.76	7200.81
235	15908.96	7217.20
236	15871.39	7239.78
237	15848.20	7257.40
238	15789.83	7302.86
239	15735.70	7342.72

№ точки	Координаты точек (Московская система координат)	
	X	Y
240	15721.80	7346.27
241	15685.80	7341.37
242	15603.07	7328.97
243	15570.30	7399.52
244	15573.51	7486.03
245	15221.46	7640.98
246	15228.70	7644.60
247	15234.57	7650.19
248	15238.53	7657.27
249	15240.20	7665.21
250	15239.65	7672.35
251	15237.24	7679.10
252	15232.48	7685.83
253	15226.23	7690.58
254	15110.69	7738.69
255	15069.14	7756.00
256	15053.33	7763.34
257	15019.80	7779.39
258	14997.87	7618.75
259	14990.95	7568.02
260	14988.35	7554.54
261	14985.49	7544.82
262	14982.89	7537.83
263	14951.35	7466.99
264	14950.91	7465.24
265	14951.15	7462.86
266	14952.65	7460.45
267	14955.16	7458.94
416	16693.59	6556.25
417	16674.22	6570.02
418	16644.93	6598.33
419	16635.59	6609.95

Перечень координат характерных точек устанавливаемых красных линий объектов дорожно-мостового строительства

№ точки	Координаты точек (Московская система координат)	
	X	Y
268	16117.49	7091.19
269	16172.99	7148.45
270	16167.93	7152.95
271	16167.49	7153.33
272	16166.91	7153.85
273	16152.67	7165.88
274	16062.03	7242.41
275	16063.35	7241.14
276	16063.66	7240.85
277	16065.29	7239.29
278	16065.63	7238.95
279	16066.88	7237.71
280	16067.86	7236.71
281	16068.45	7236.09
282	16069.99	7234.45
283	16071.50	7232.78
284	16072.14	7232.05
285	16072.98	7231.08
286	16074.19	7229.65
287	16074.43	7229.36
288	16075.84	7227.61
289	16076.18	7227.19
290	16077.23	7225.84
291	16078.10	7224.68
292	16078.58	7224.04
293	16079.94	7222.17
294	16081.19	7220.37
295	16081.76	7219.52
296	16082.44	7218.50
297	16083.49	7216.88
298	16083.66	7216.61
299	16084.85	7214.70
300	16085.16	7214.18
301	16086.00	7212.76
302	16086.75	7211.45
303	16087.12	7210.81

№ точки	Координаты точек (Московская система координат)	
	X	Y
304	16088.24	7208.76
305	16089.24	7206.84
306	16089.73	7205.88
307	16090.25	7204.83
308	16091.11	7203.03
309	16091.23	7202.80
310	16092.16	7200.75
311	16092.42	7200.15
312	16093.06	7198.69
313	16093.66	7197.24
314	16093.92	7196.61
315	16094.75	7194.52
316	16094.83	7194.31
317	16095.53	7192.41
318	16095.91	7191.33
319	16096.28	7190.28
320	16096.93	7188.34
321	16096.99	7188.15
322	16097.66	7186.00
323	16097.86	7185.32
324	16098.29	7183.84
325	16098.72	7182.28
326	16098.89	7181.67
327	16099.44	7179.49
328	16099.51	7179.21
329	16099.96	7177.30
330	16100.21	7176.13
331	16100.43	7175.10
332	16100.85	7172.96
333	16101.26	7170.67
334	16101.39	7169.92
335	16101.62	7168.45
336	16101.86	7166.79
337	16101.94	7166.22
338	16102.21	7163.99
339	16102.25	7163.65

№ точки	Координаты точек (Московская система координат)	
	X	Y
340	16102.45	7161.75
341	16102.55	7160.51
342	16102.64	7159.51
343	16102.79	7157.31
344	16102.91	7155.01
345	16102.94	7154.19
346	16102.98	7152.77
347	16103.01	7151.03
348	16103.02	7150.51
349	16103.01	7148.26
350	16103.00	7147.87
351	16102.96	7146.01
352	16102.91	7144.71
353	16102.87	7143.76
354	16102.75	7141.52
355	16102.58	7139.27
356	16102.49	7138.40
357	16102.37	7137.03
358	16102.17	7135.25
359	16102.12	7134.80
360	16101.83	7132.56
361	16101.76	7132.12
362	16101.50	7130.34
363	16101.27	7128.99
364	16101.13	7128.12
365	16100.72	7125.90
366	16100.26	7123.70
367	16100.06	7122.79
368	16099.78	7121.50
369	16099.34	7119.71
370	16099.25	7119.31
371	16098.68	7117.14
372	16098.54	7116.65
373	16098.07	7114.97
374	14967.38	7852.44
375	14962.67	7854.53
376	14941.18	7864.68
377	14901.24	7887.18

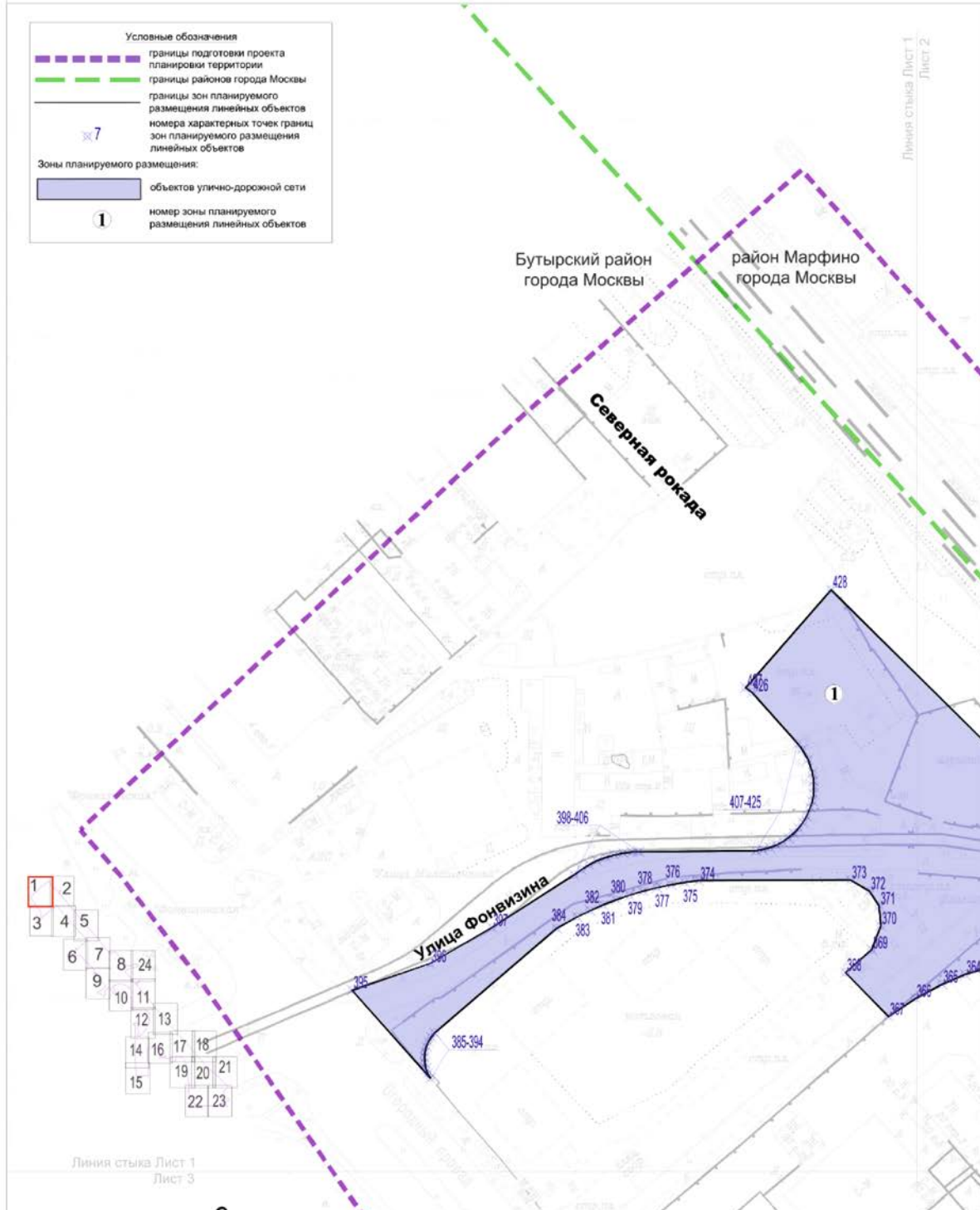
№ точки	Координаты точек (Московская система координат)	
	X	Y
378	14868.09	7909.97
379	14870.39	7897.66
380	14871.23	7891.46
381	14871.87	7885.23
382	14874.12	7859.19
383	14908.70	7838.66
384	14943.66	7821.26
385	14964.16	7811.49
386	14915.85	7401.96
387	14924.47	7436.11
388	14924.32	7415.14
389	14924.22	7401.96
390	14634.75	8289.47
391	14637.60	8285.81
392	14646.71	8273.00
393	14656.78	8256.25
394	14666.15	8236.99
395	14675.30	8211.75
396	14679.24	8196.75
397	14682.47	8179.45
398	14696.97	8168.72
399	14711.04	8157.45
400	14724.70	8145.65
401	14737.89	8133.36
402	14730.67	8150.93
403	14728.04	8158.37
404	14724.17	8170.84
405	14719.98	8187.72
406	14716.18	8206.28
407	14712.29	8221.18
408	14708.27	8233.78
409	14702.18	8249.71
410	14697.88	8259.43
411	14689.62	8275.68
412	14683.94	8285.48
413	14677.64	8295.36
414	14667.00	8310.15
415	14663.92	8314.06

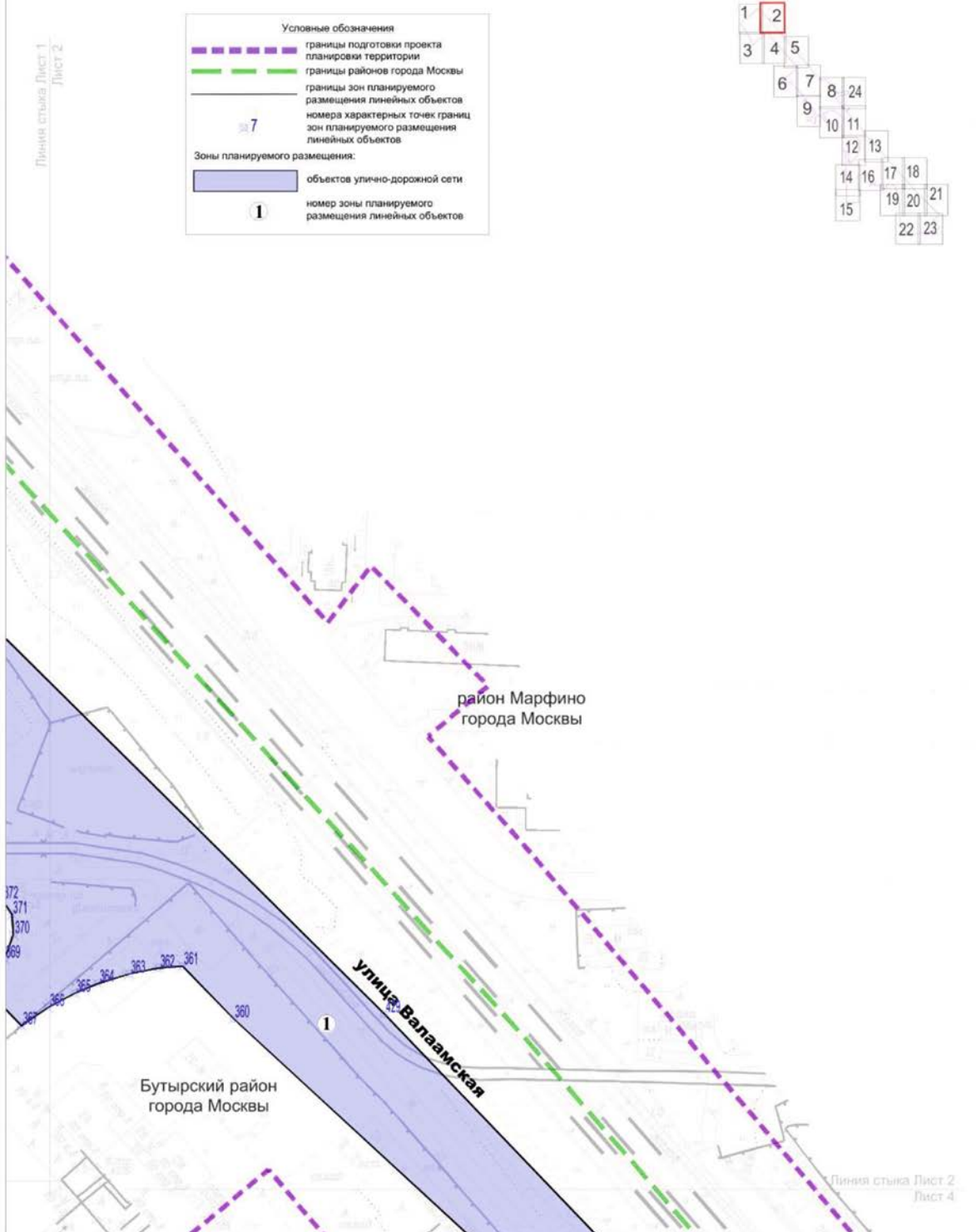
1.2. Чертеж границ зон планируемого размещения линейных объектов

Бутырский район города Москвы
район Марфино города Москвы

Лист 1 из 24

Масштаб 1:2000



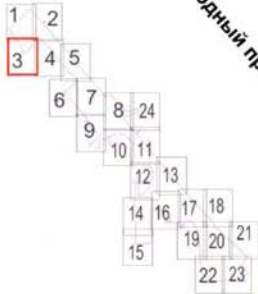


Бутырский район города Москвы

Лист 3 из 24

Масштаб 1:2000

Линия стыка Лист 1
Лист 3



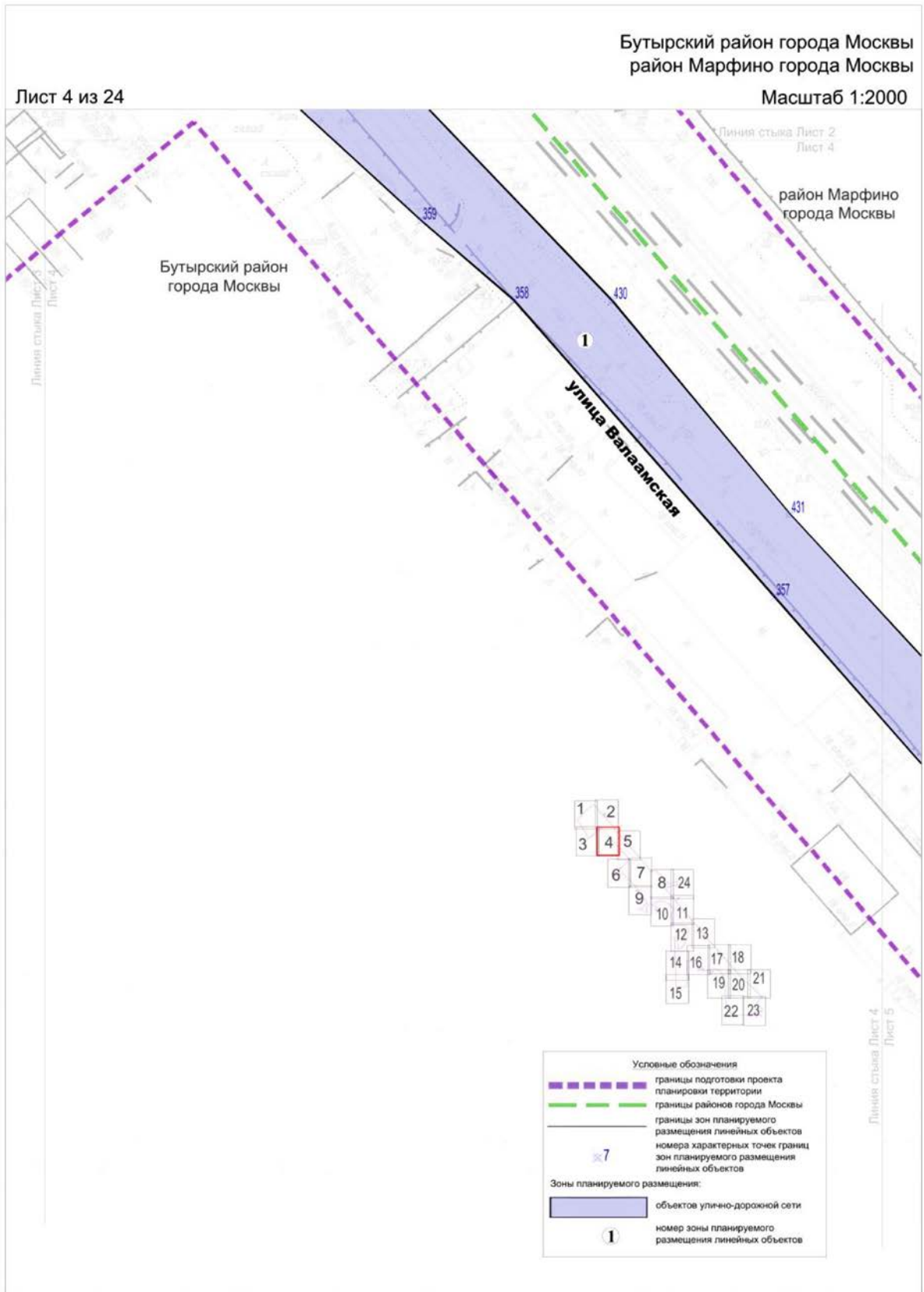
Огородный проезд

Бутырский район
города Москвы

Линия стыка Лист 3
Лист 4

Условные обозначения

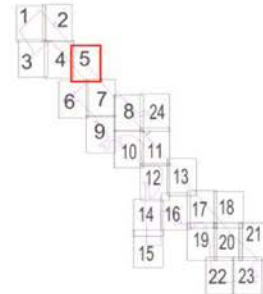
----- границы подготовки проекта
----- планировки территории



Останкинский район города Москвы
 Бутырский район города Москвы
 район Марфино города Москвы

Лист 5 из 24

Масштаб 1:2000

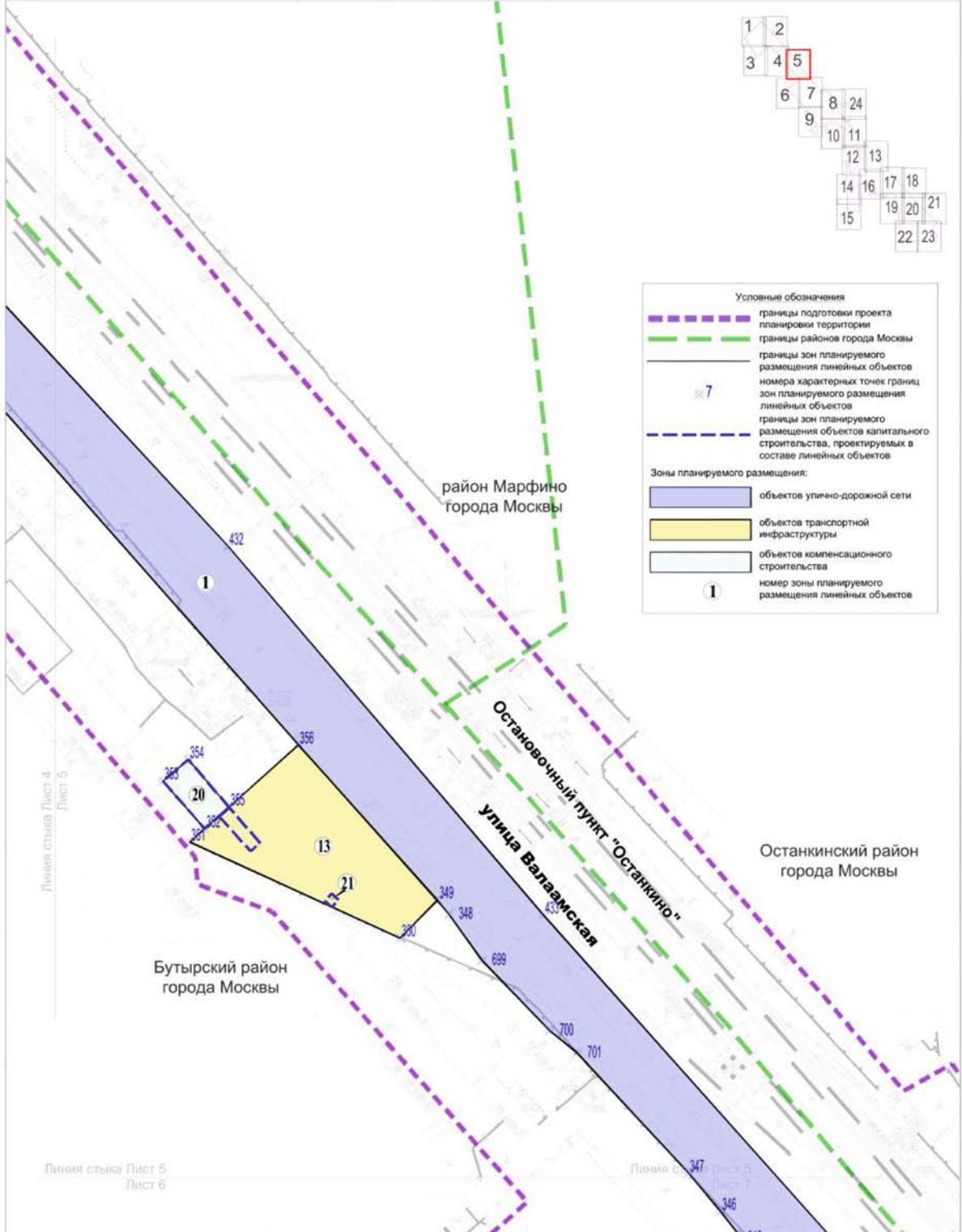


Условные обозначения

- границы подготовки проекта планировки территории
- границы районов города Москвы
- границы зон планируемого размещения линейных объектов
- № 7 номера характерных точек границ зон планируемого размещения линейных объектов
- границы зон планируемого размещения объектов капитального строительства, проектируемых в составе линейных объектов

Зоны планируемого размещения:

- объектов улично-дорожной сети
- объектов транспортной инфраструктуры
- объектов компенсационного строительства
- 1 номер зоны планируемого размещения линейных объектов



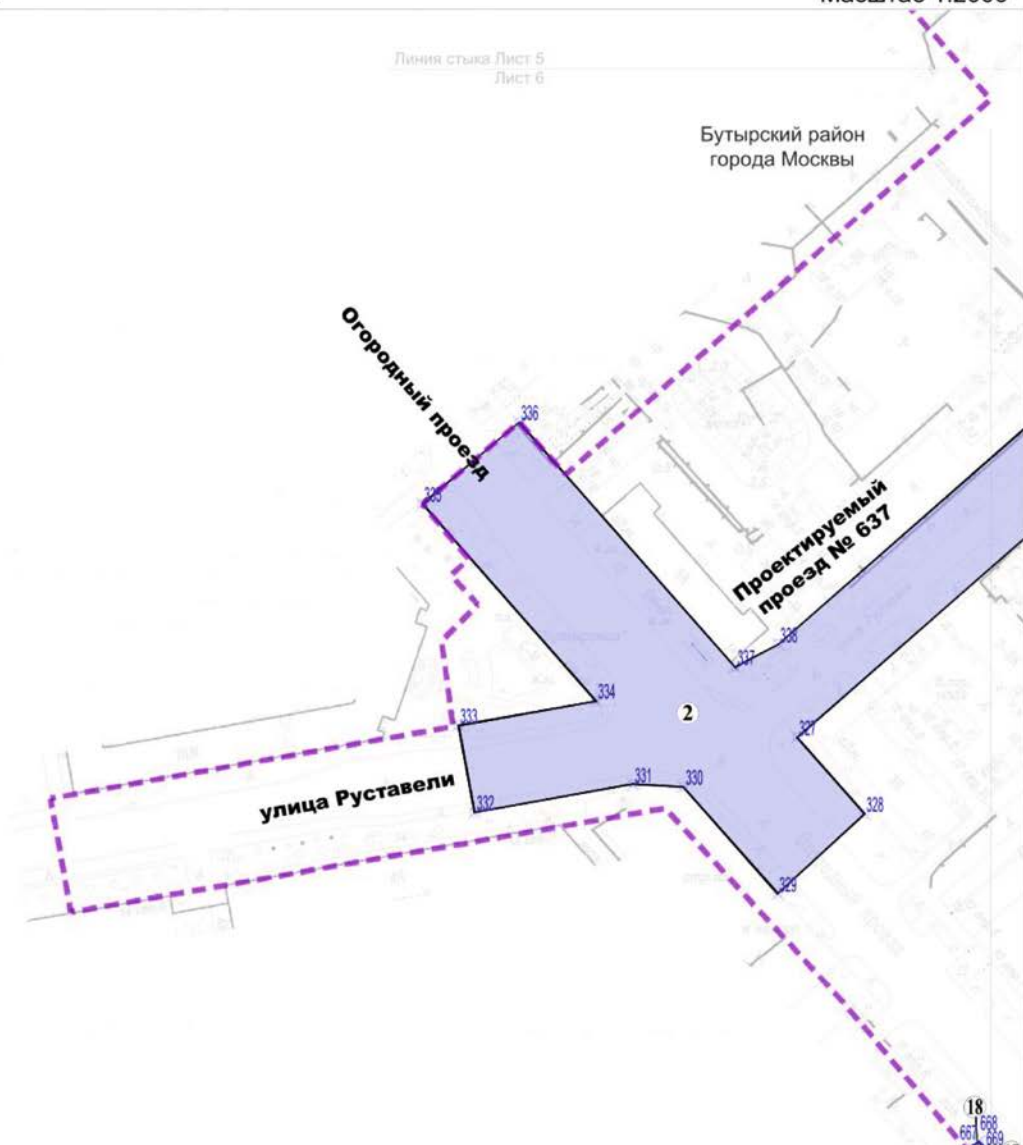
Бутырский район города Москвы

Лист 6 из 24





Масштаб 1:2000

Линия стыка Лист 5
Лист 6




Бутырский район
города Москвы

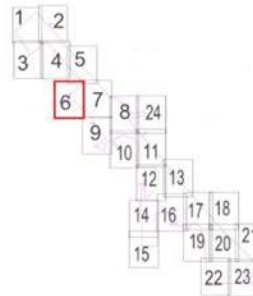


Условные обозначения

-  границы подготовки проекта
-  планировки территории
-  границы зон планируемого размещения линейных объектов
-  номера характерных точек границ зон планируемого размещения линейных объектов

Зоны планируемого размещения:

-  объектов улично-дорожной сети
-  наземных объектов метрополитена, в том числе с подземными частями
-  номер зоны планируемого размещения линейных объектов

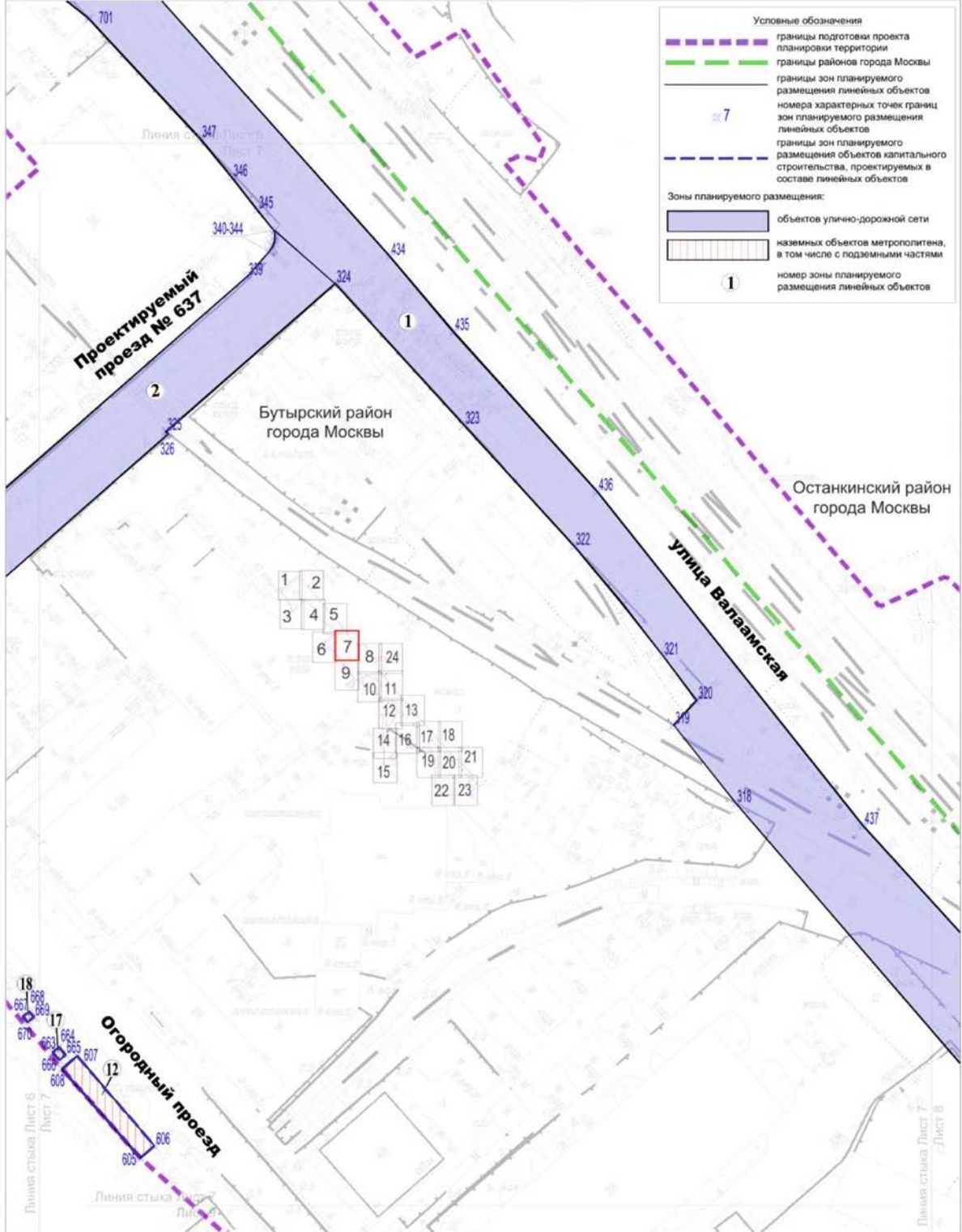


Линия стыка Лист 6
Лист 7

Останкинский район города Москвы
 Бутырский район города Москвы

Масштаб 1:2000

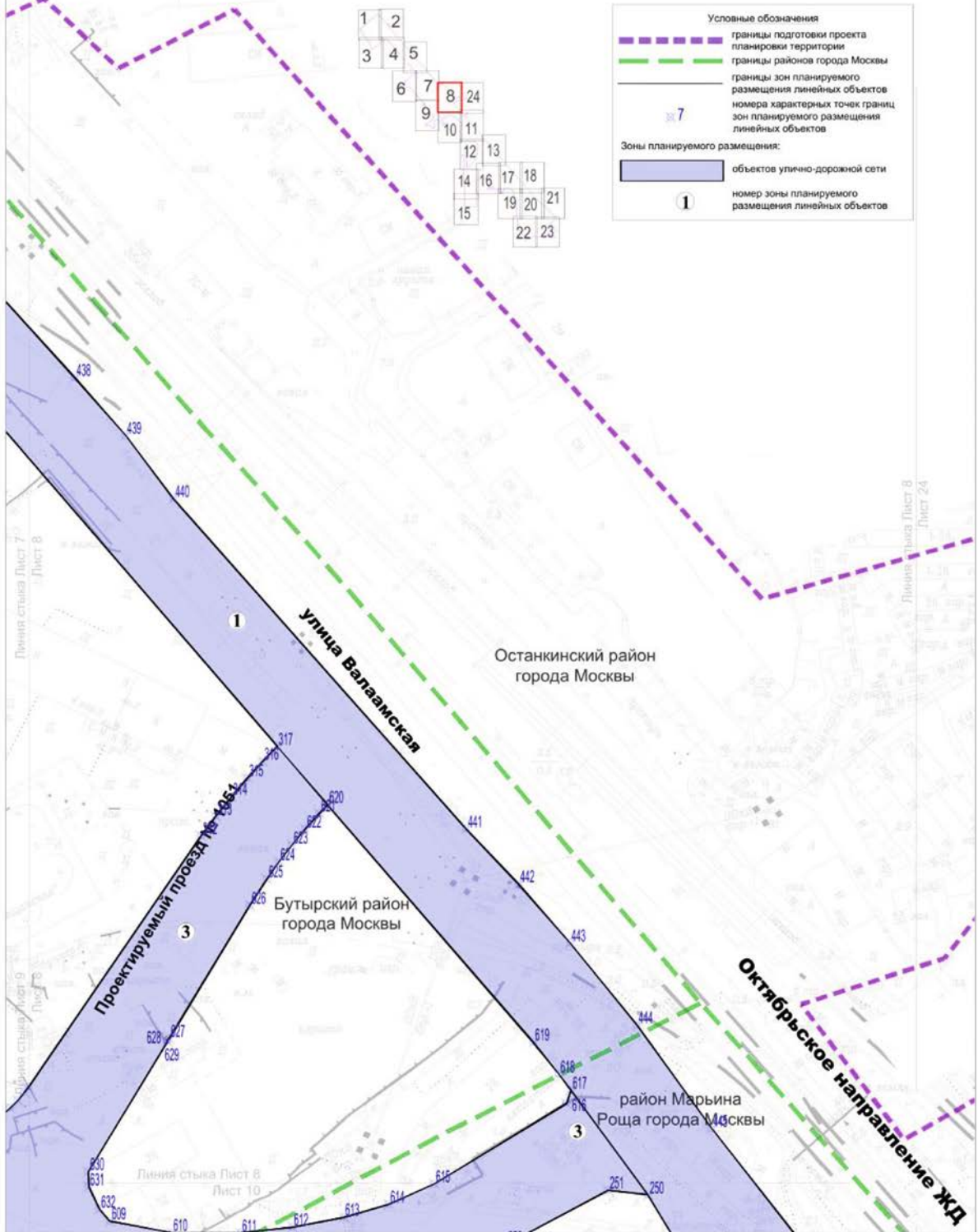
Лист 7 из 24

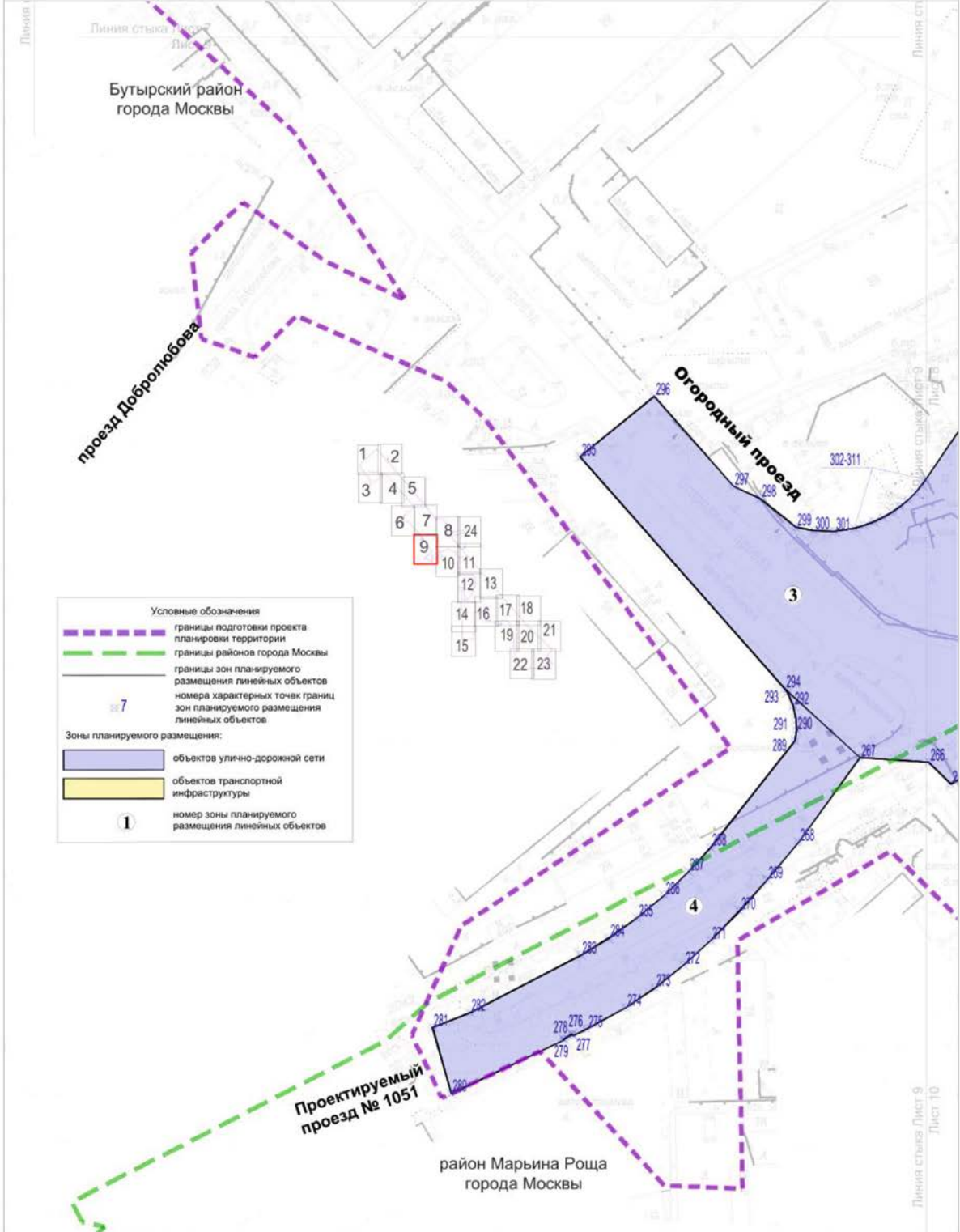


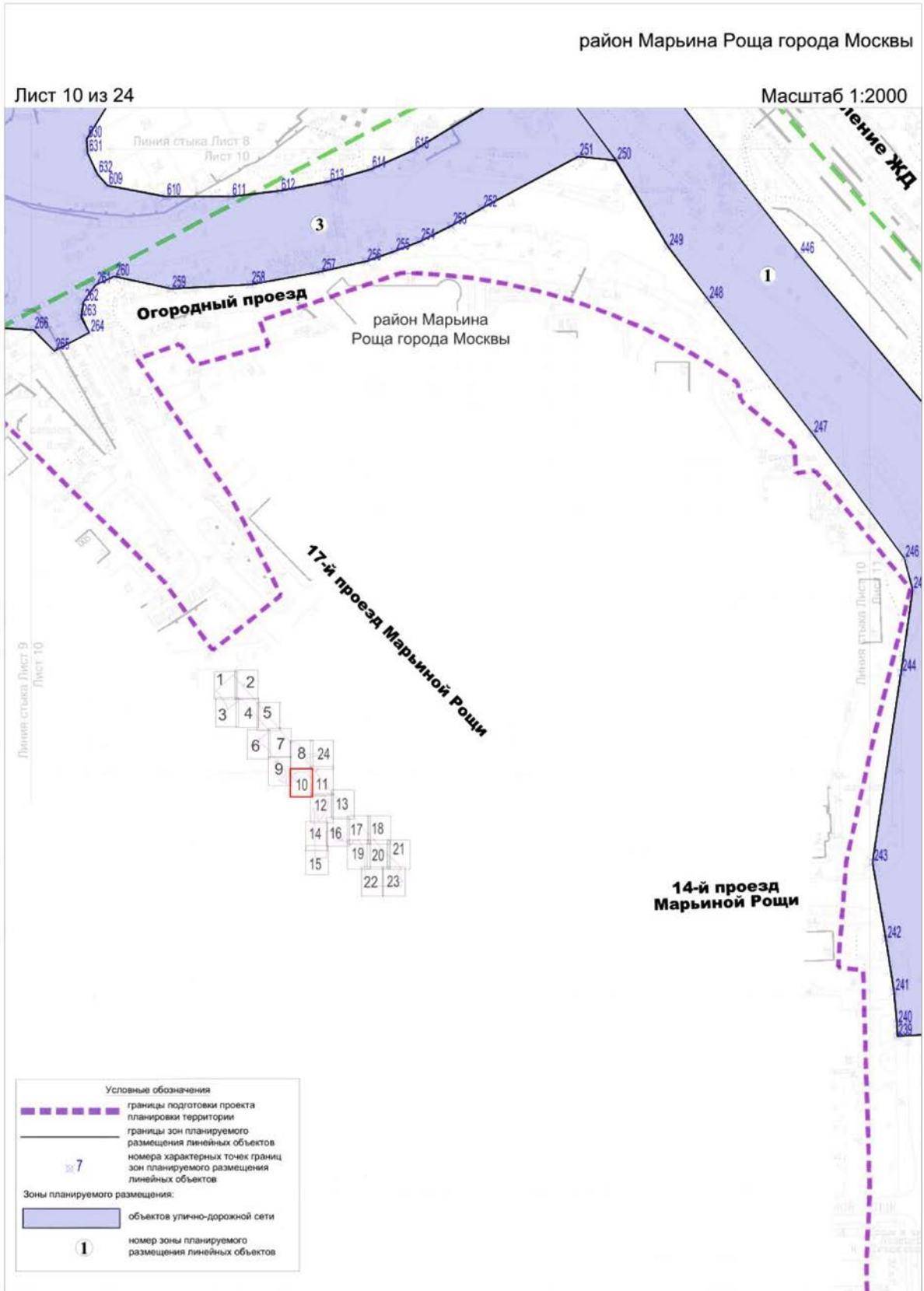
район Марьино Роща города Москвы
 Останкинский район города Москвы
 Бутырский район города Москвы

Лист 8 из 24

Масштаб 1:2000



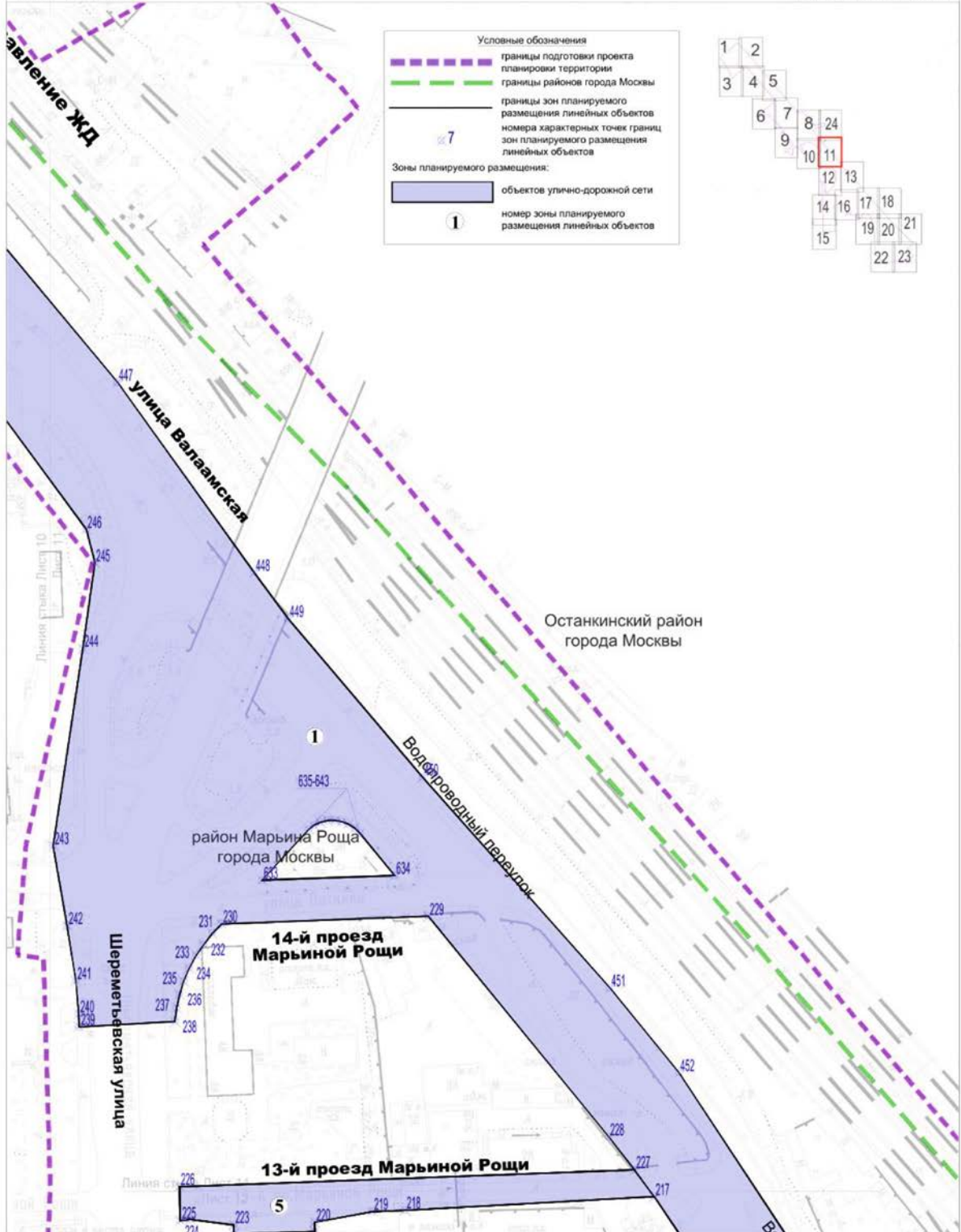


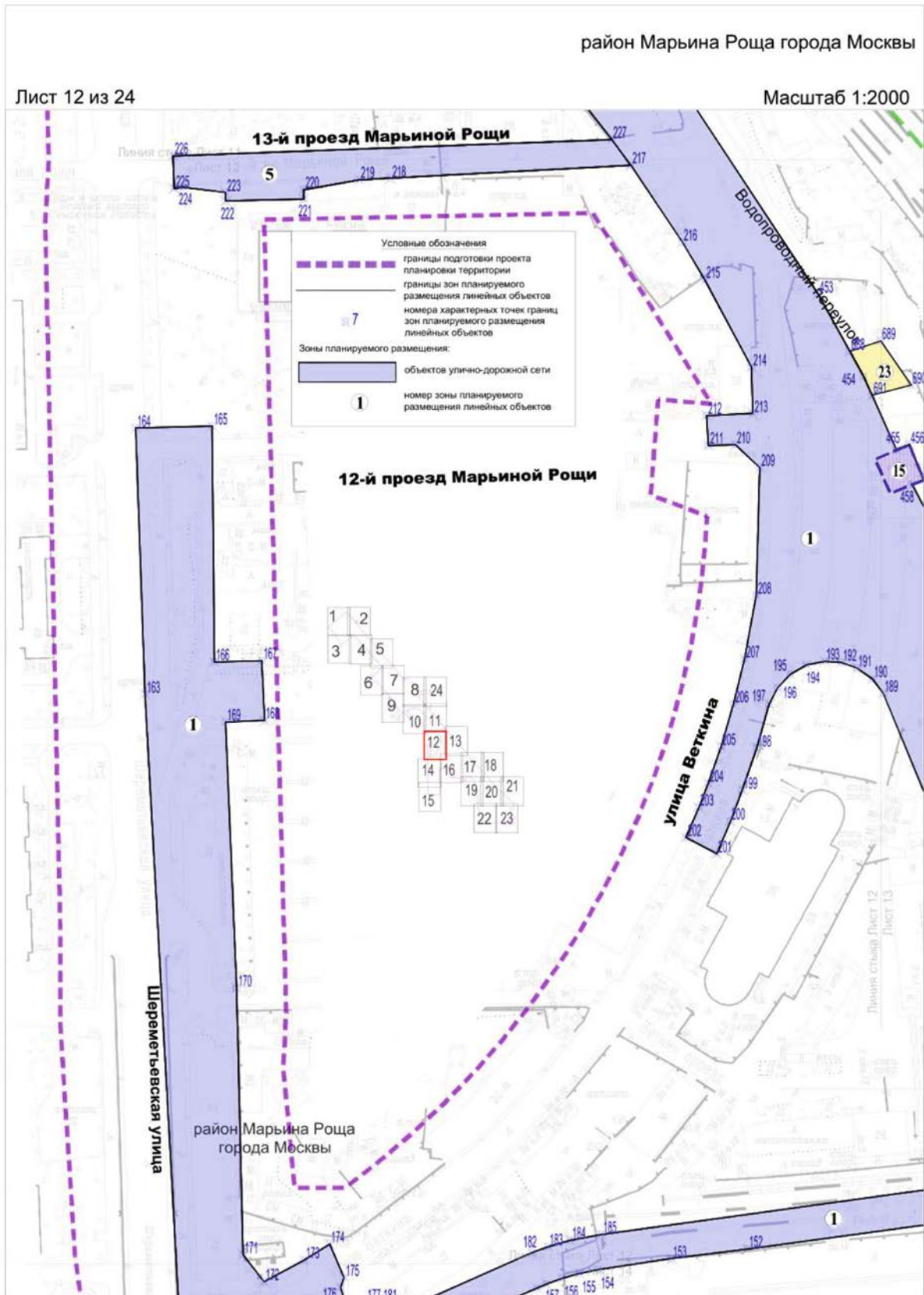


район Марьино Роща города Москвы
Останкинский район города Москвы

Лист 11 из 24

Масштаб 1:2000

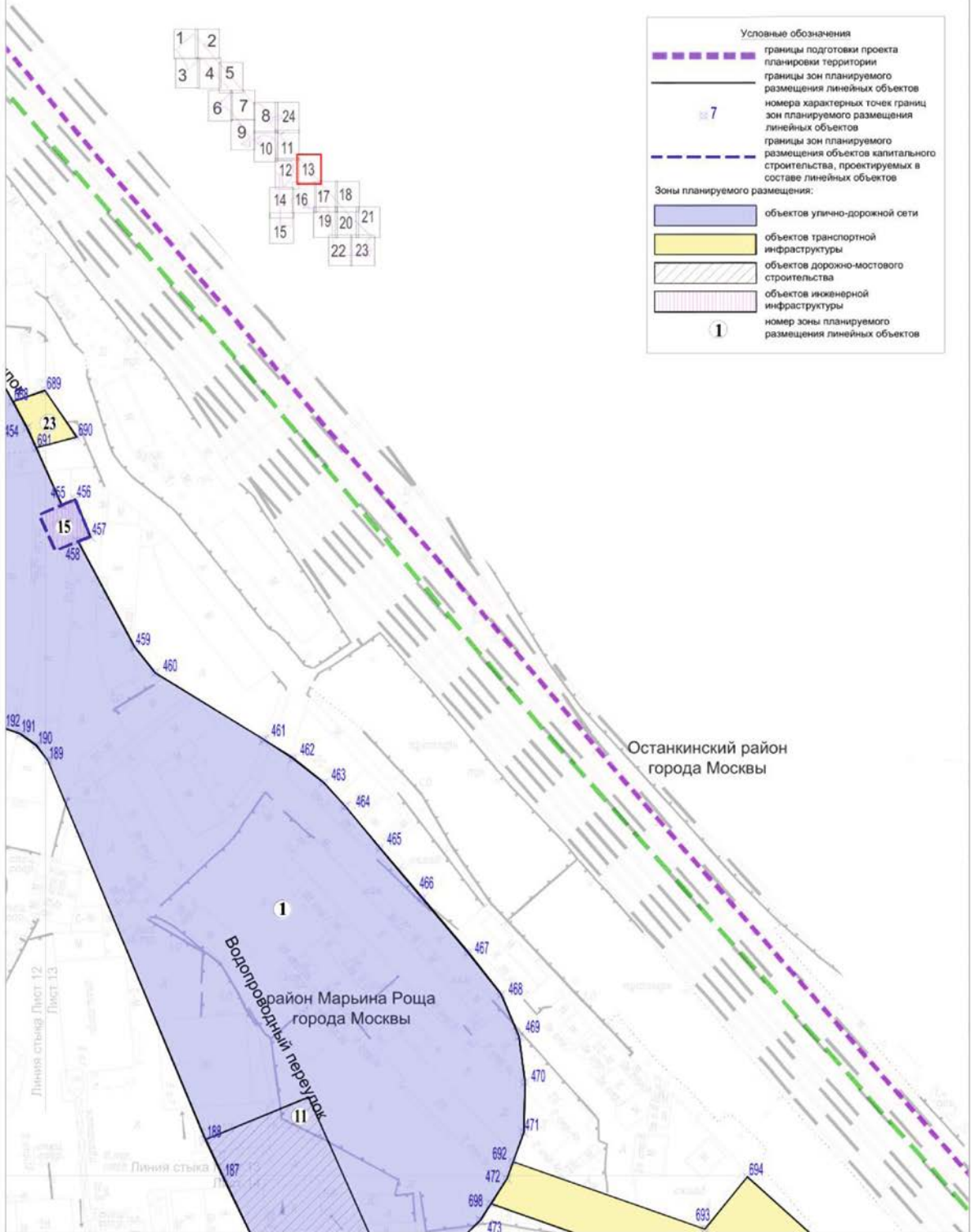


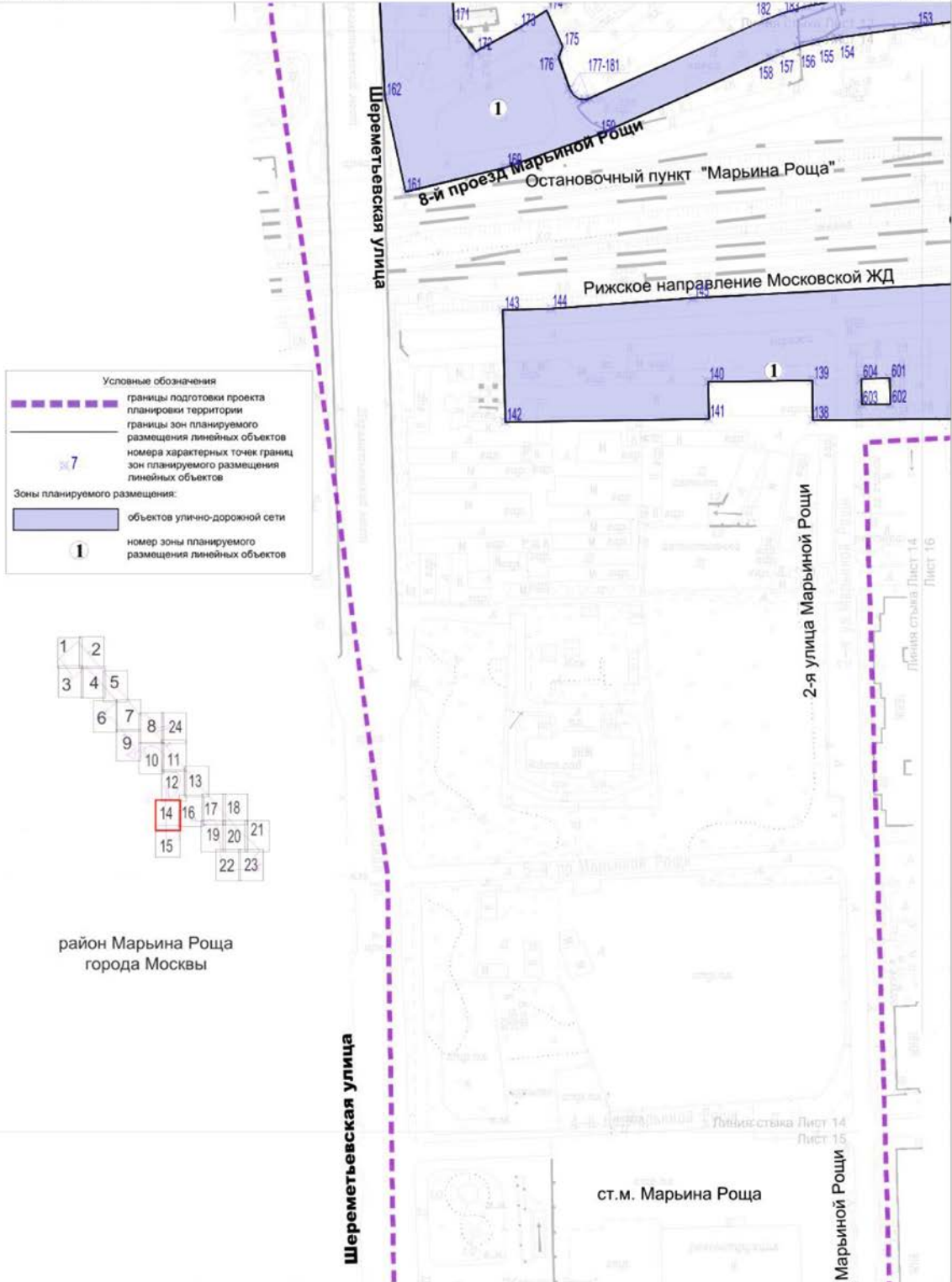


район Марьино Роща города Москвы
Останкинский район города Москвы

Лист 13 из 24

Масштаб 1:2000

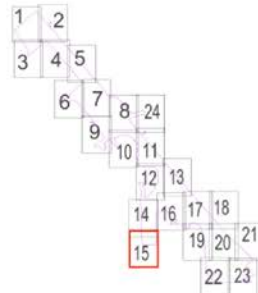
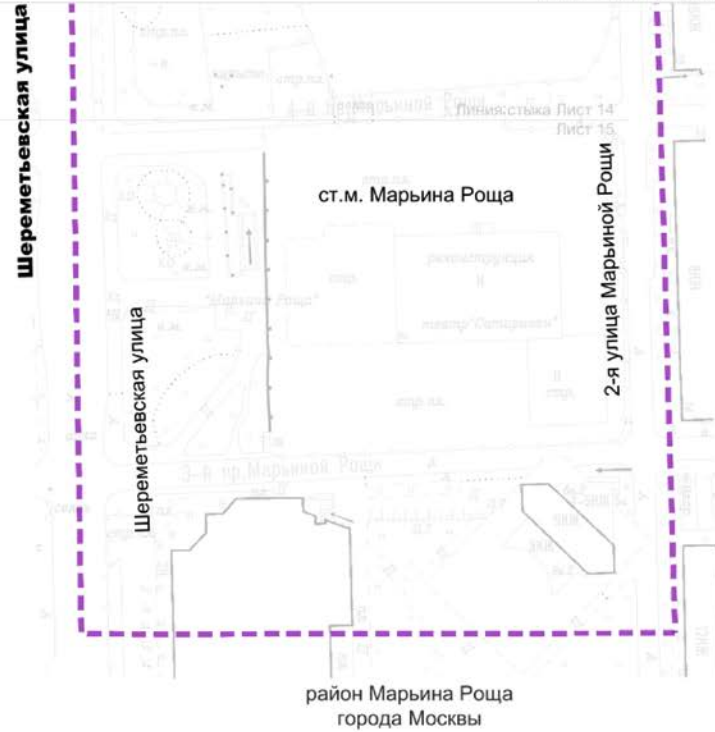




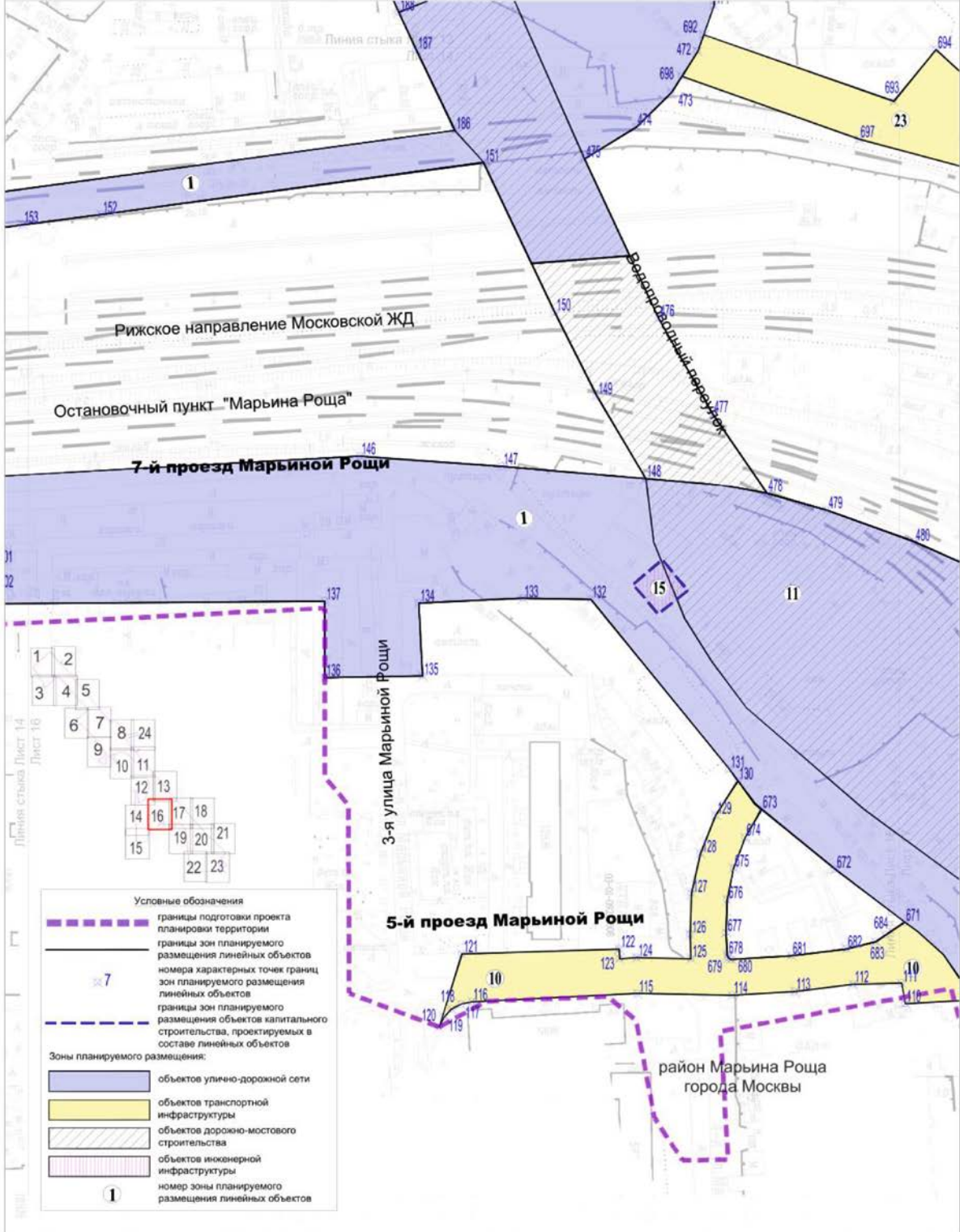
район Марьина Роща города Москвы

Лист 15 из 24

Масштаб 1:2000



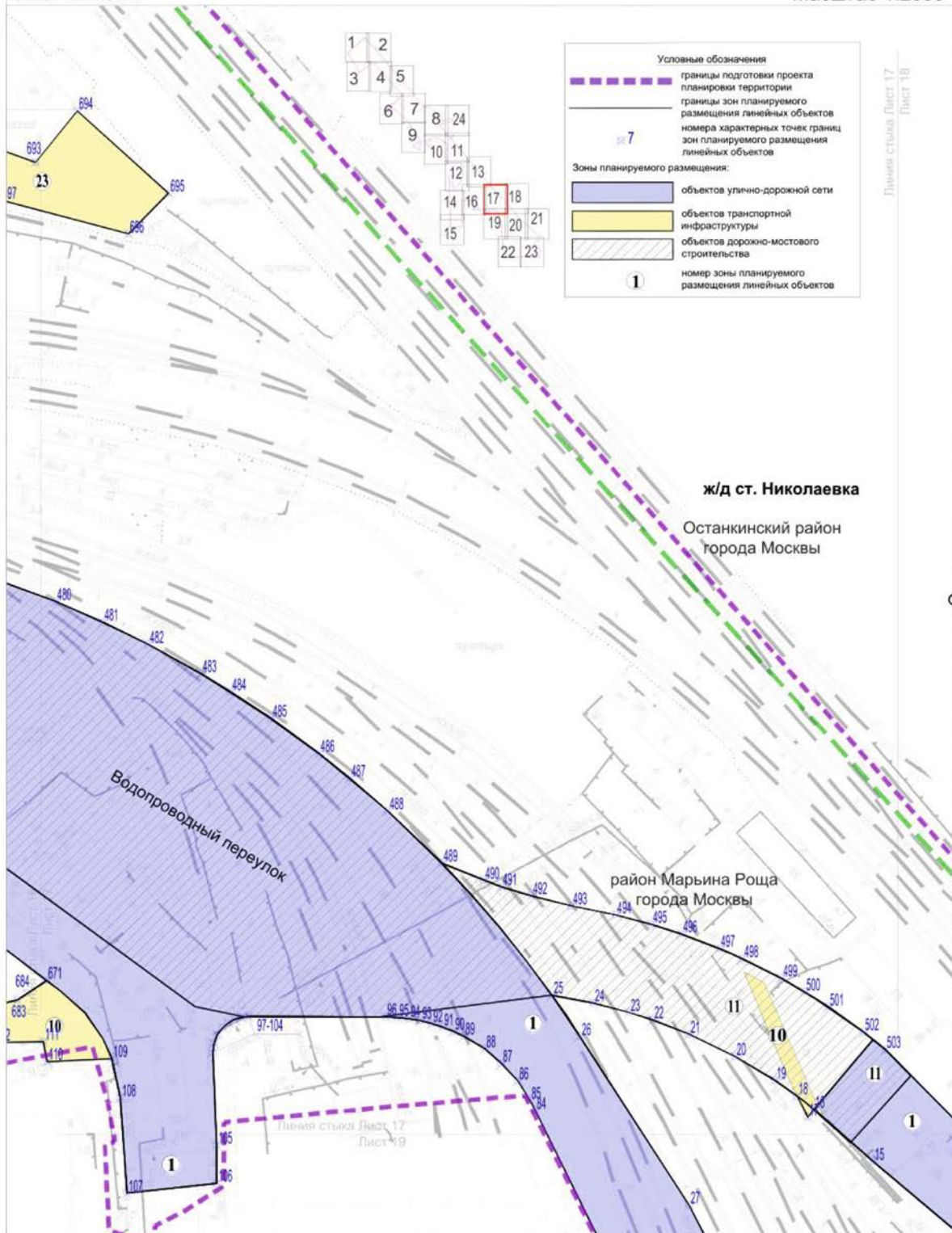
Условные обозначения
----- границы подготовки проекта
----- границы планировки территории



Лист 17 из 24

район Марьино Роща города Москвы
Останкинский район города Москвы

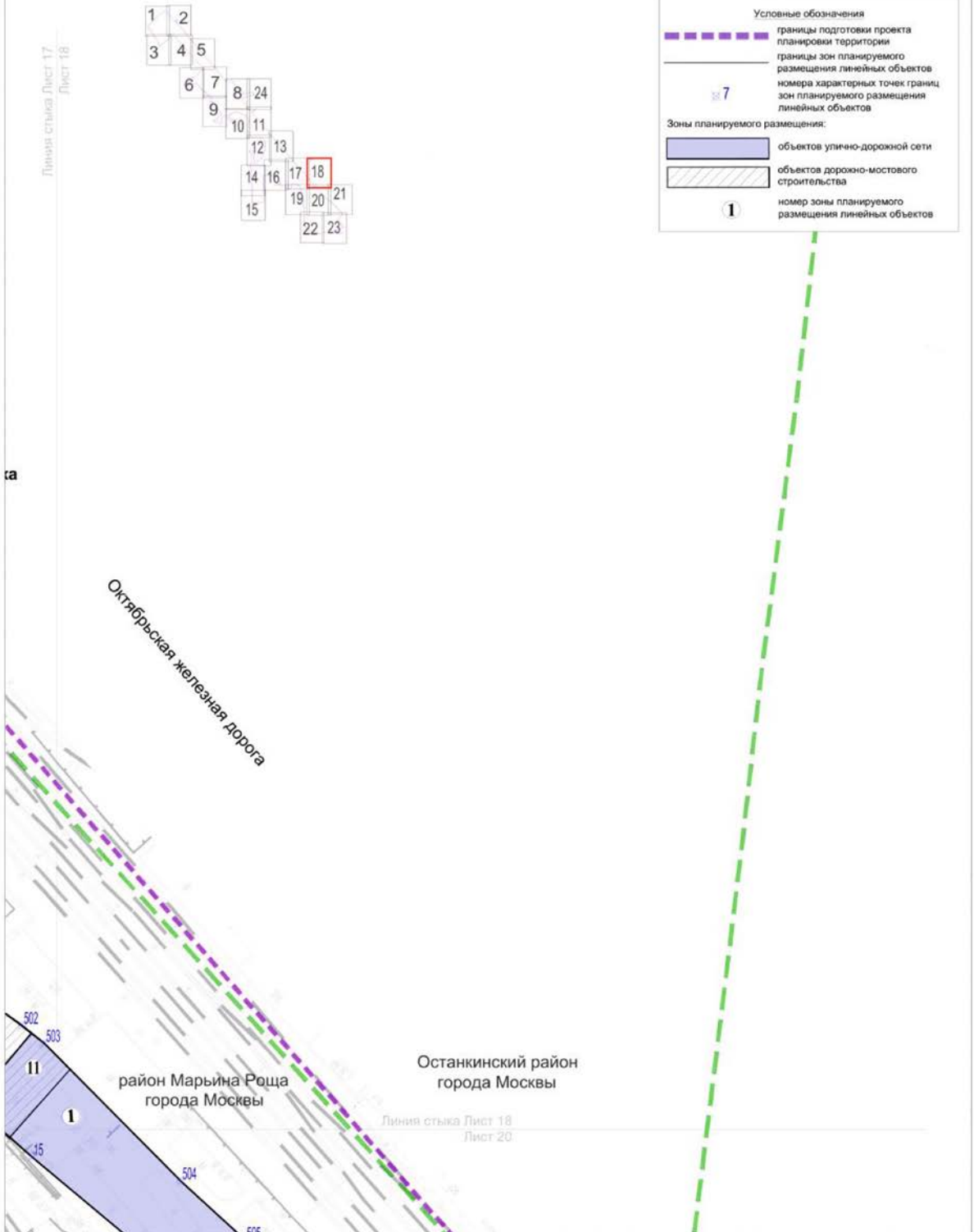
Масштаб 1:2000



район Марьино Роща города Москвы
Останкинский район города Москвы

Лист 18 из 24

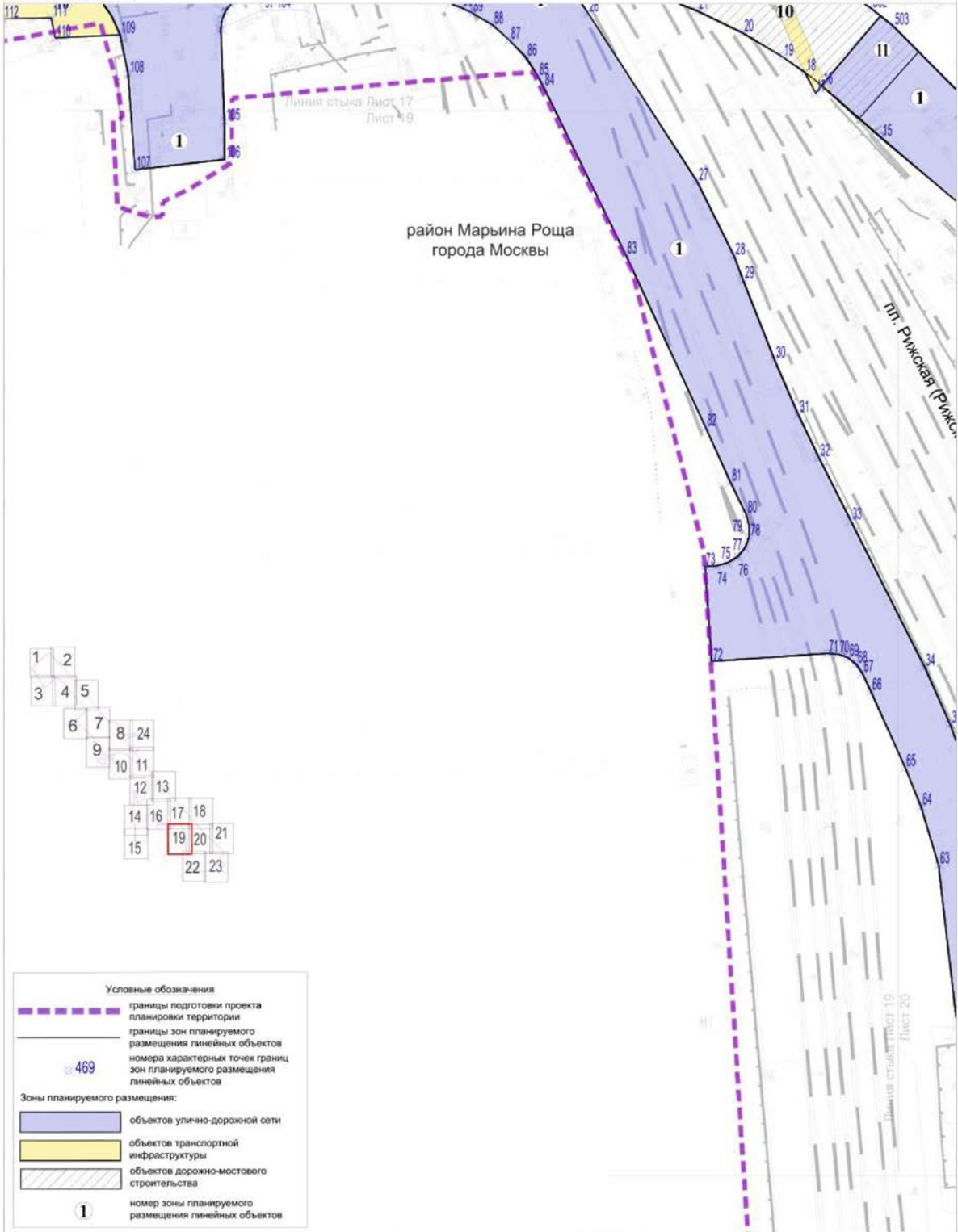
Масштаб 1:2000



район Марьино Роща города Москвы

Лист 19 из 24

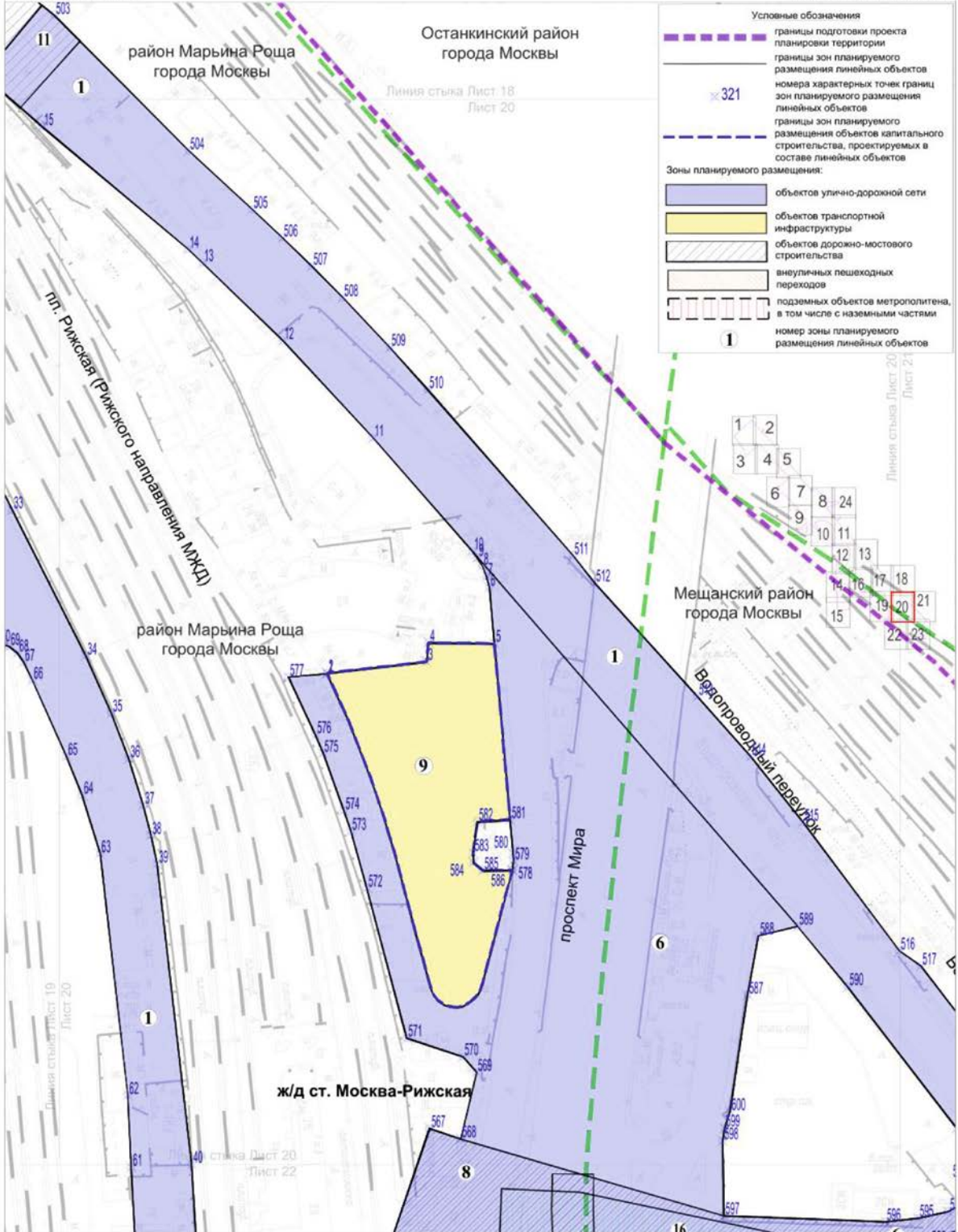
Масштаб 1:2000



Мещанский район города Москвы
 район Марьино Роща города Москвы
 Останкинский район города Москвы

Лист 20 из 24

Масштаб 1:2000



Мещанский район города Москвы

Лист 21 из 24

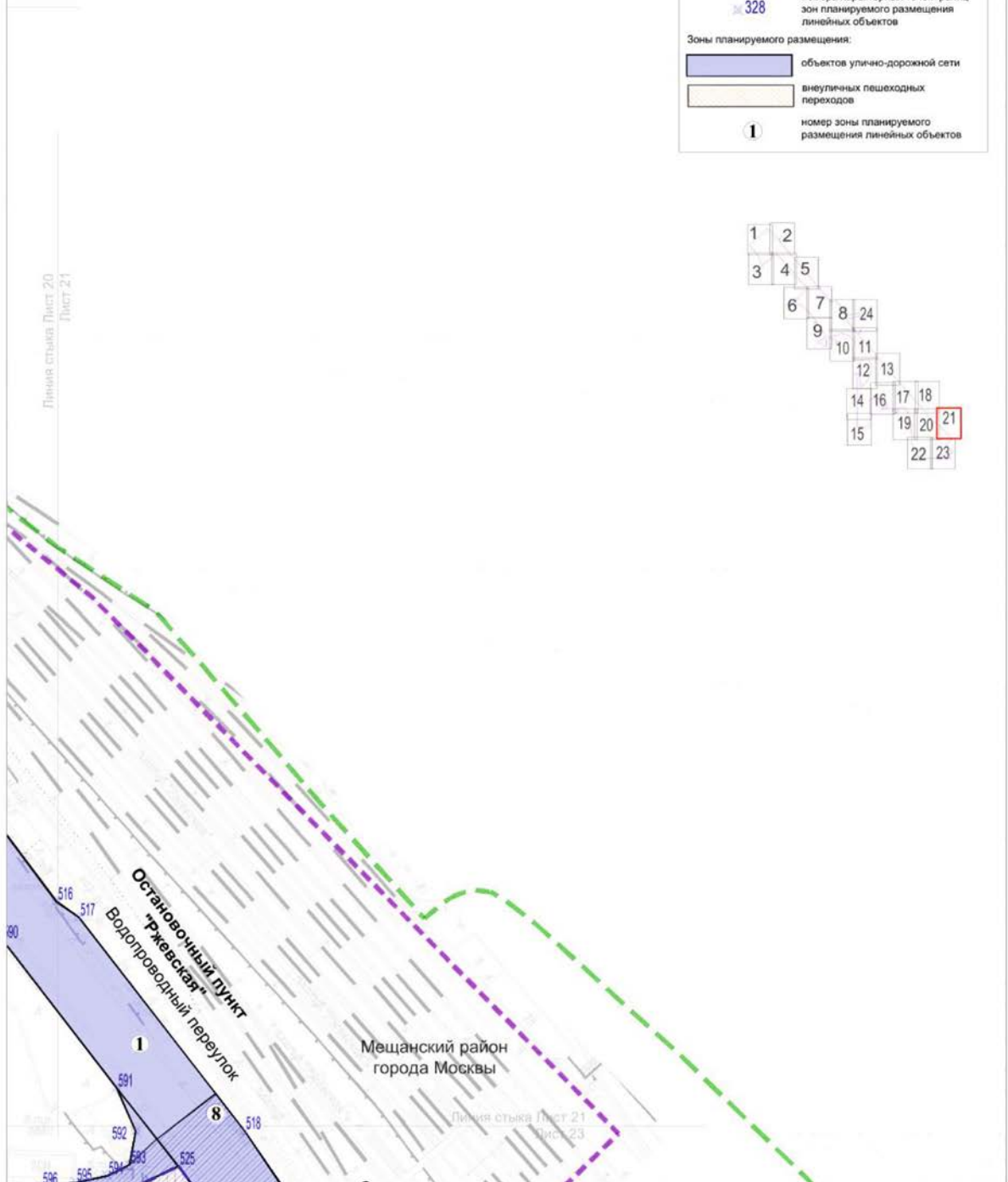
Масштаб 1:2000

Условные обозначения

-  границы подготовки проекта планировки территории
-  границы зон планируемого размещения линейных объектов
-  номера характерных точек границ зон планируемого размещения линейных объектов

Зоны планируемого размещения:

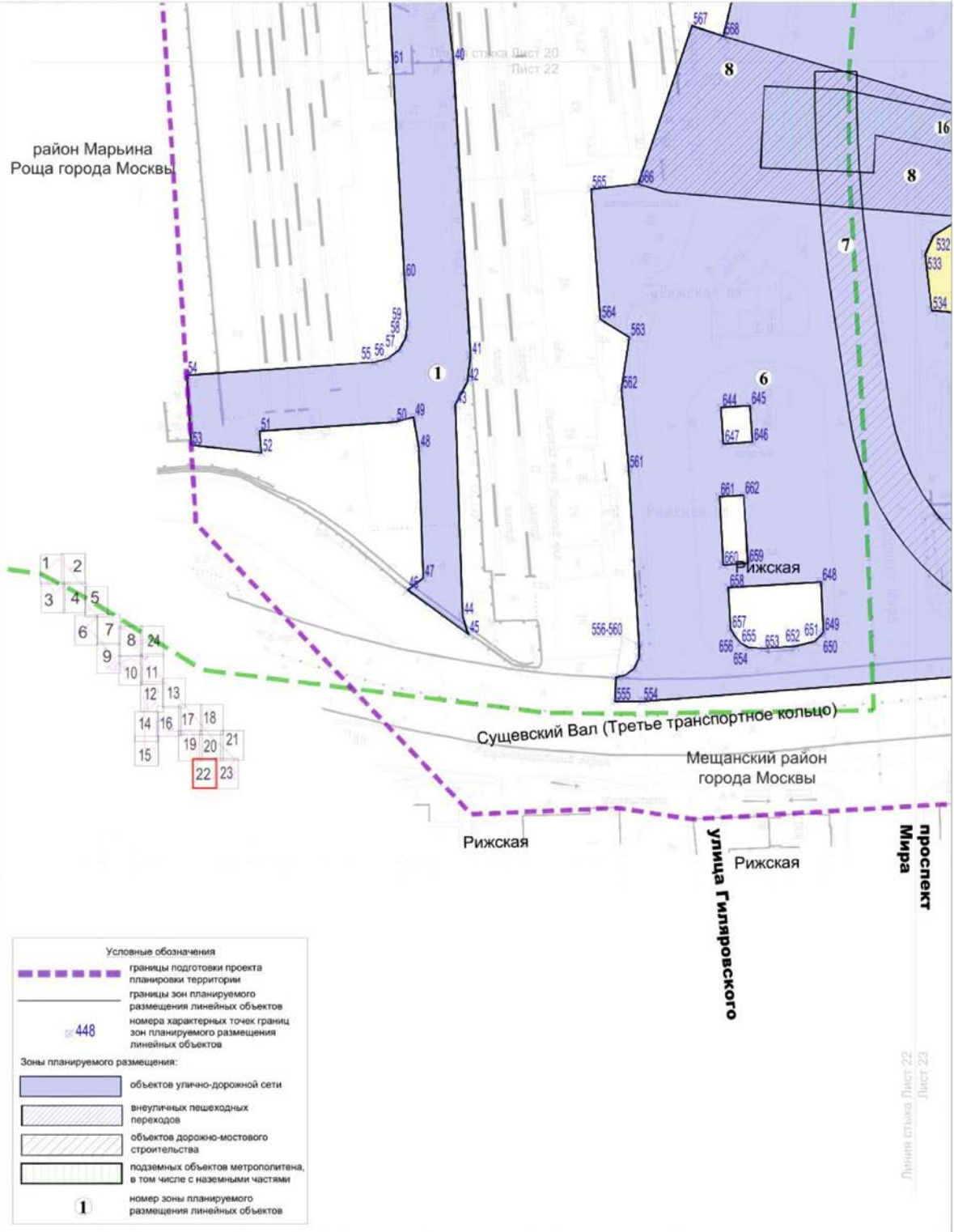
-  объектов улично-дорожной сети
-  внеуличных пешеходных переходов
-  номер зоны планируемого размещения линейных объектов



Мещанский район города Москвы
район Марьино Роцца города Москвы

Лист 22 из 24

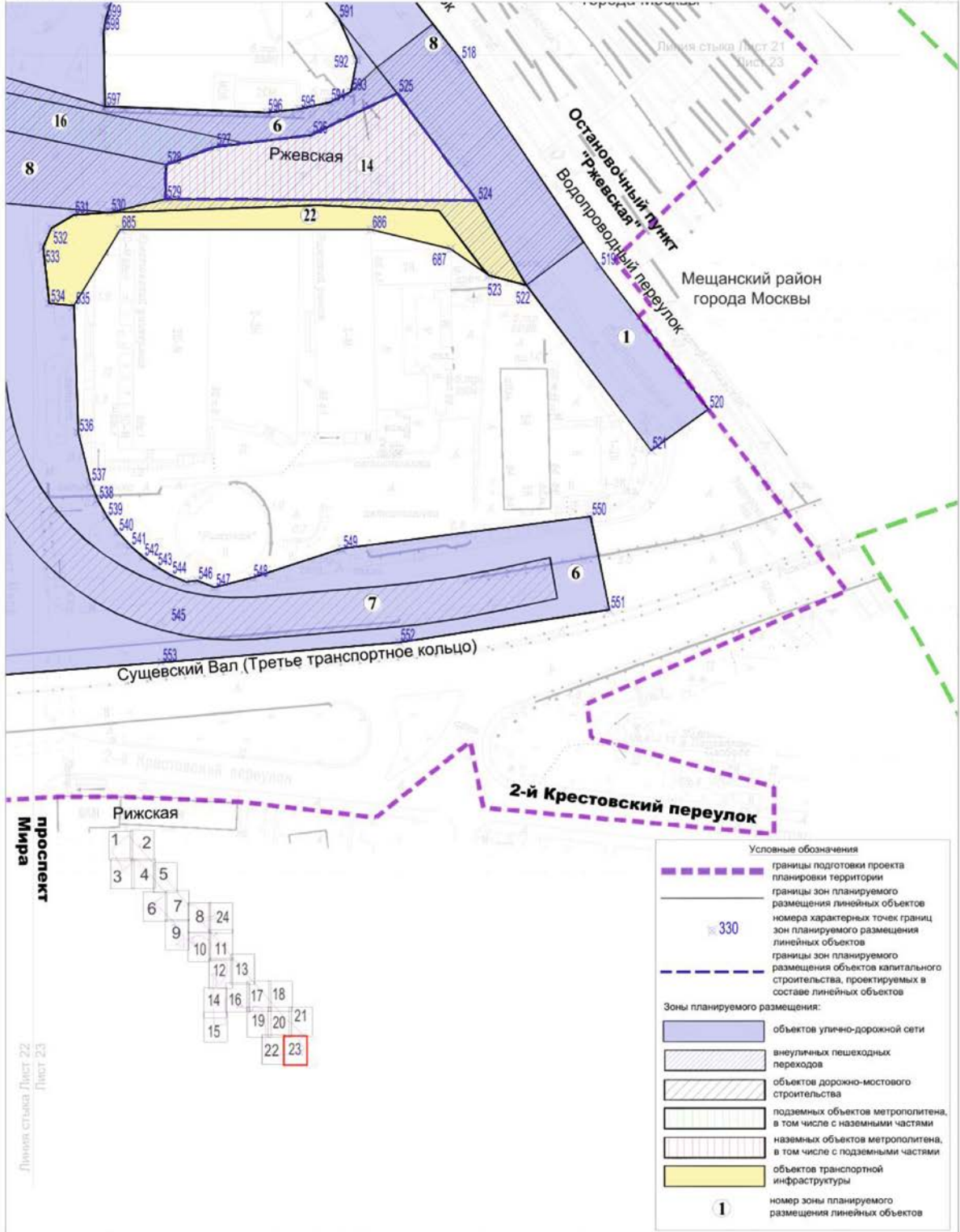
Масштаб 1:2000

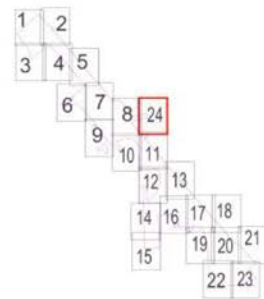
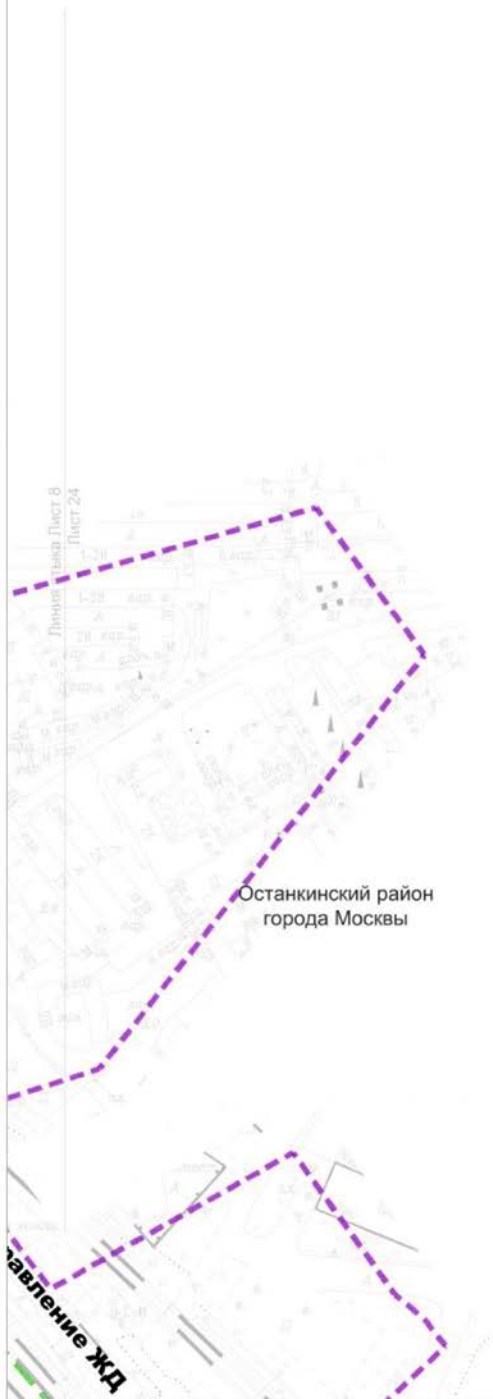


Мещанский район города Москвы

Лист 23 из 24

Масштаб 1:2000





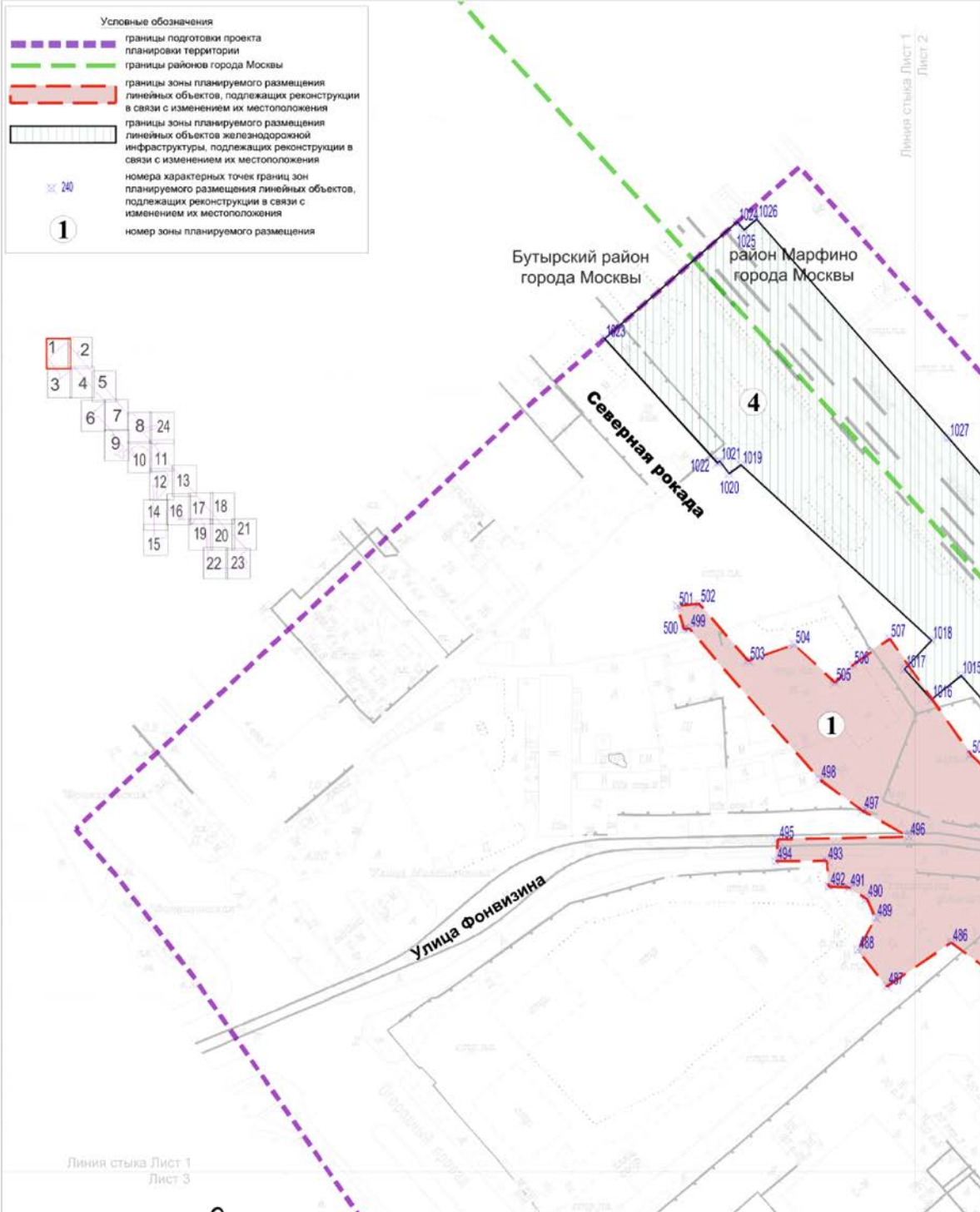
Условные обозначения
----- границы подготовки проекта
----- границы планировки территории

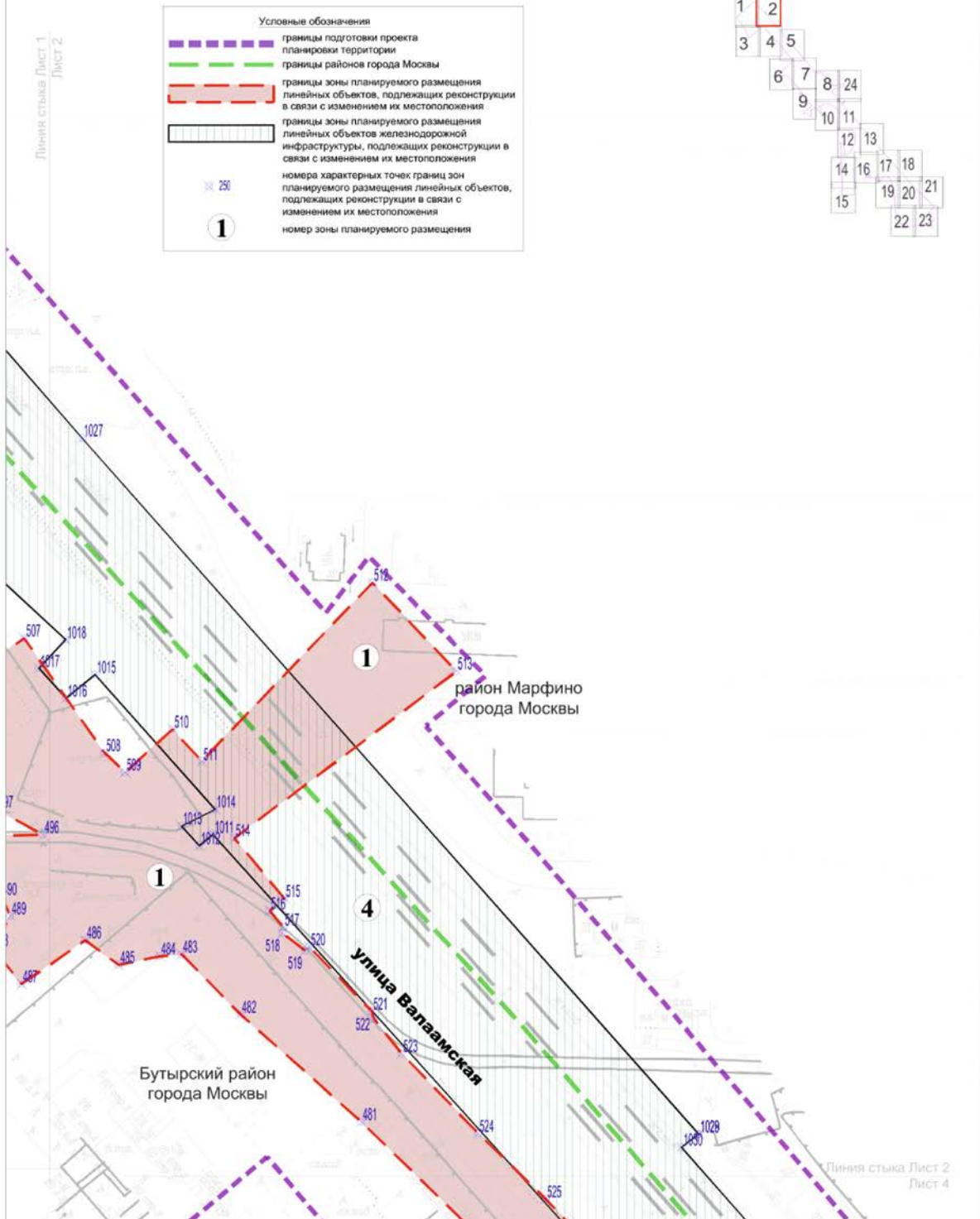
1.3. Чертеж границ зон планируемого размещения линейных объектов, подлежащих реконструкции в связи с изменением их местоположения

Бутырский район города Москвы
район Марфино города Москвы

Лист 1 из 24

Масштаб 1:2000



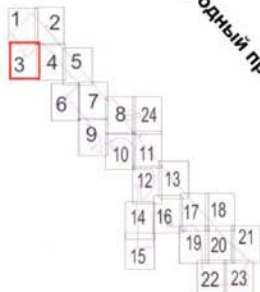


Бутырский район города Москвы

Лист 3 из 24

Масштаб 1:2000

Линия стыка Лист 1
Лист 3



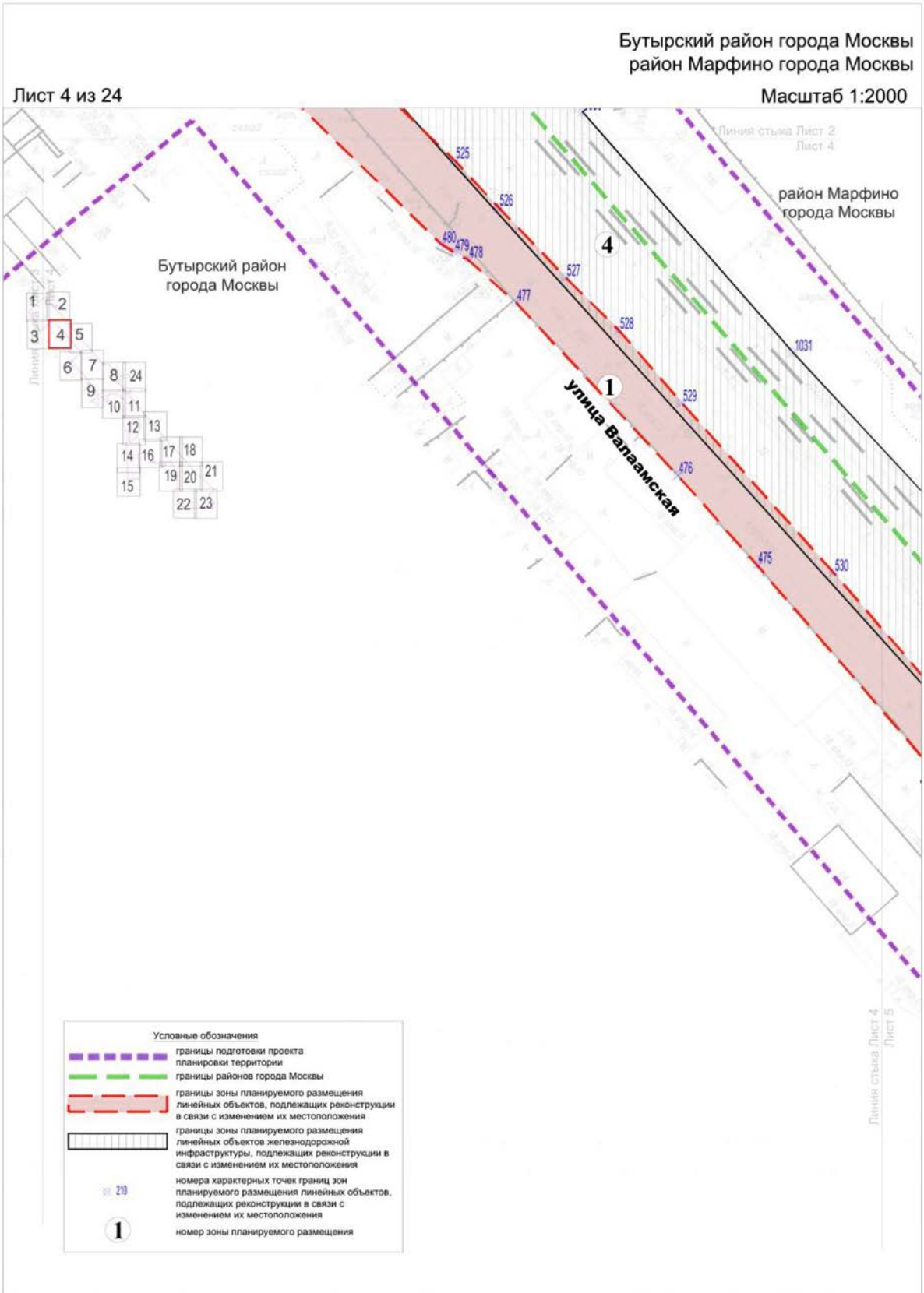
Огородный проезд

Бутырский район
города Москвы

Линия стыка Лист 3
Лист 4

Условные обозначения

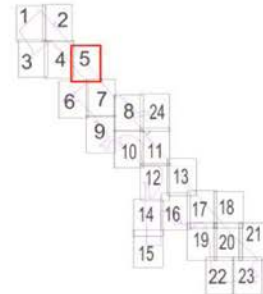
- границы подготовки проекта
- границы планировки территории



Останкинский район города Москвы
 Бутырский район города Москвы
 район Марфино города Москвы

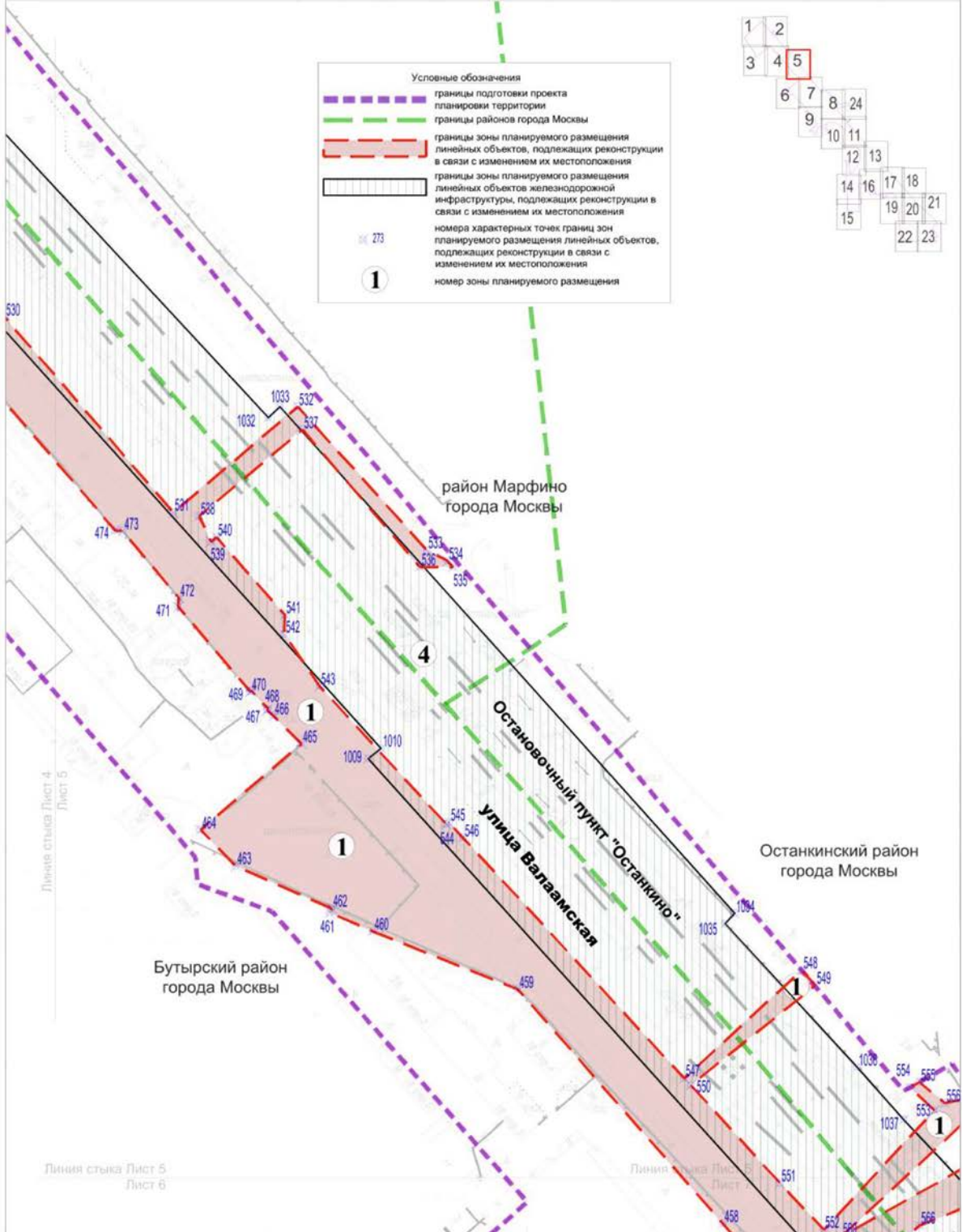
Лист 5 из 24

Масштаб 1:2000



Условные обозначения

- границы подготовки проекта планировки территории
- границы районов города Москвы
- границы зоны планируемого размещения линейных объектов, подлежащих реконструкции в связи с изменением их местоположения
- границы зоны планируемого размещения линейных объектов железнодорожной инфраструктуры, подлежащих реконструкции в связи с изменением их местоположения
- номера характерных точек границ зон планируемого размещения линейных объектов, подлежащих реконструкции в связи с изменением их местоположения
- номер зоны планируемого размещения



Линия стыка Лист 4
Лист 5

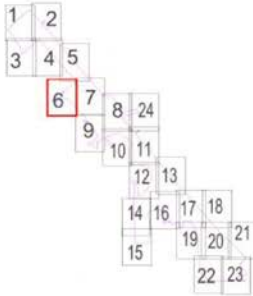
Линия стыка Лист 5
Лист 6

Линия стыка Лист 5
Лист 6

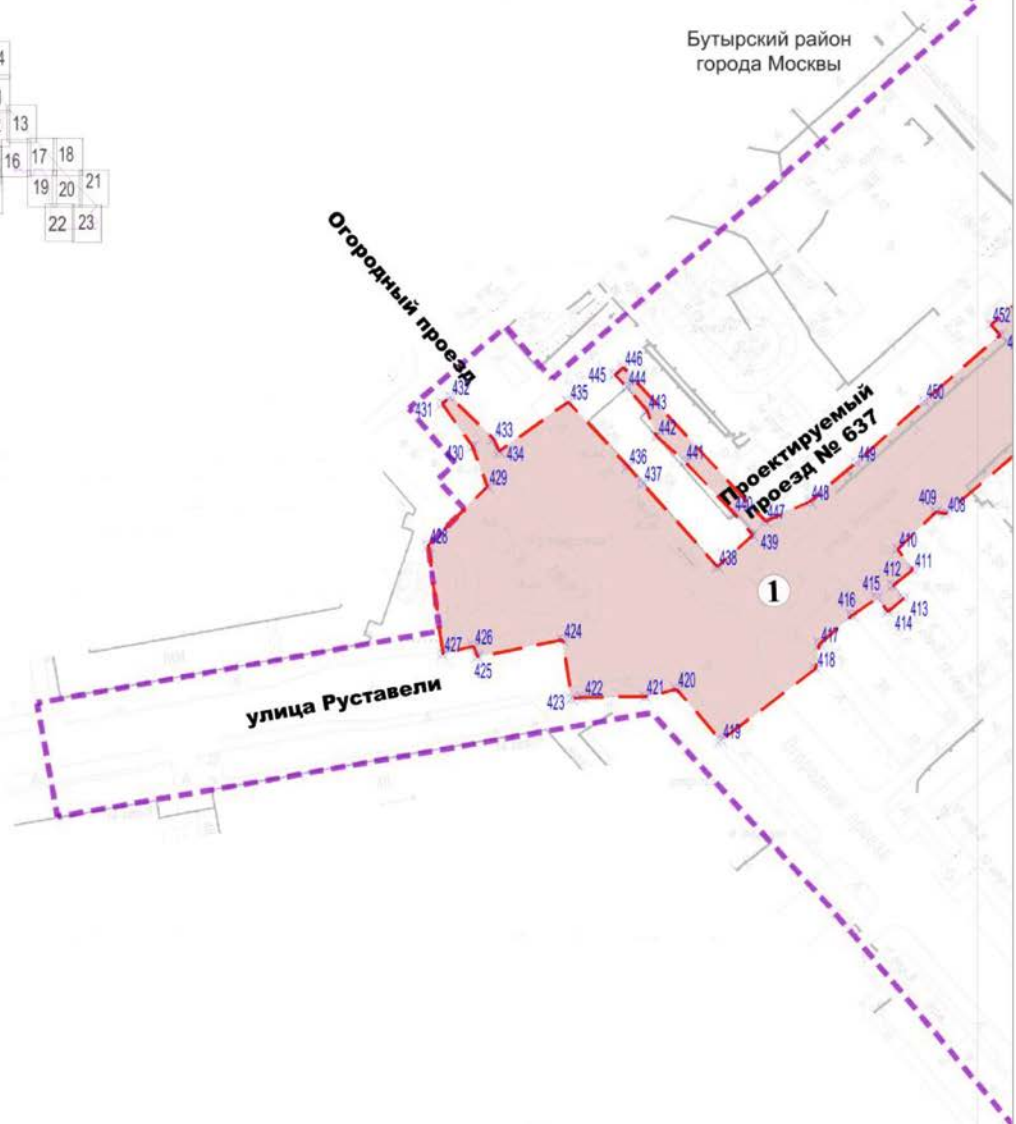
Бутырский район города Москвы

Лист 6 из 24

Масштаб 1:2000



Линия стыка Лист 5
Лист 6



Условные обозначения

- границы подготовки проекта планировки территории
- границы районов города Москвы
- границы зоны планируемого размещения линейных объектов, подлежащих реконструкции в связи с изменением их местоположения
- номера характерных точек границ зон планируемого размещения линейных объектов, подлежащих реконструкции в связи с изменением их местоположения
- номер зоны планируемого размещения

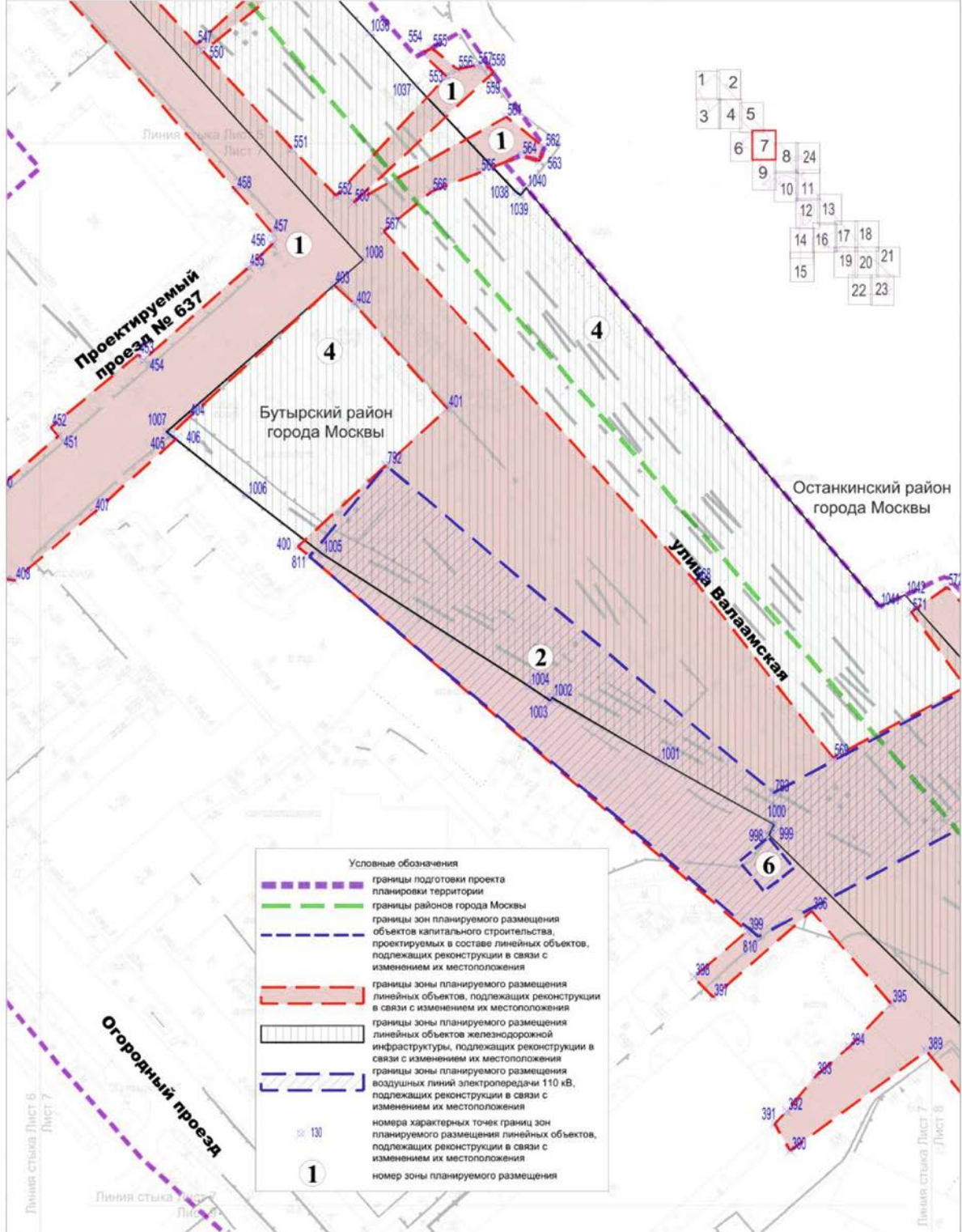
№ 175

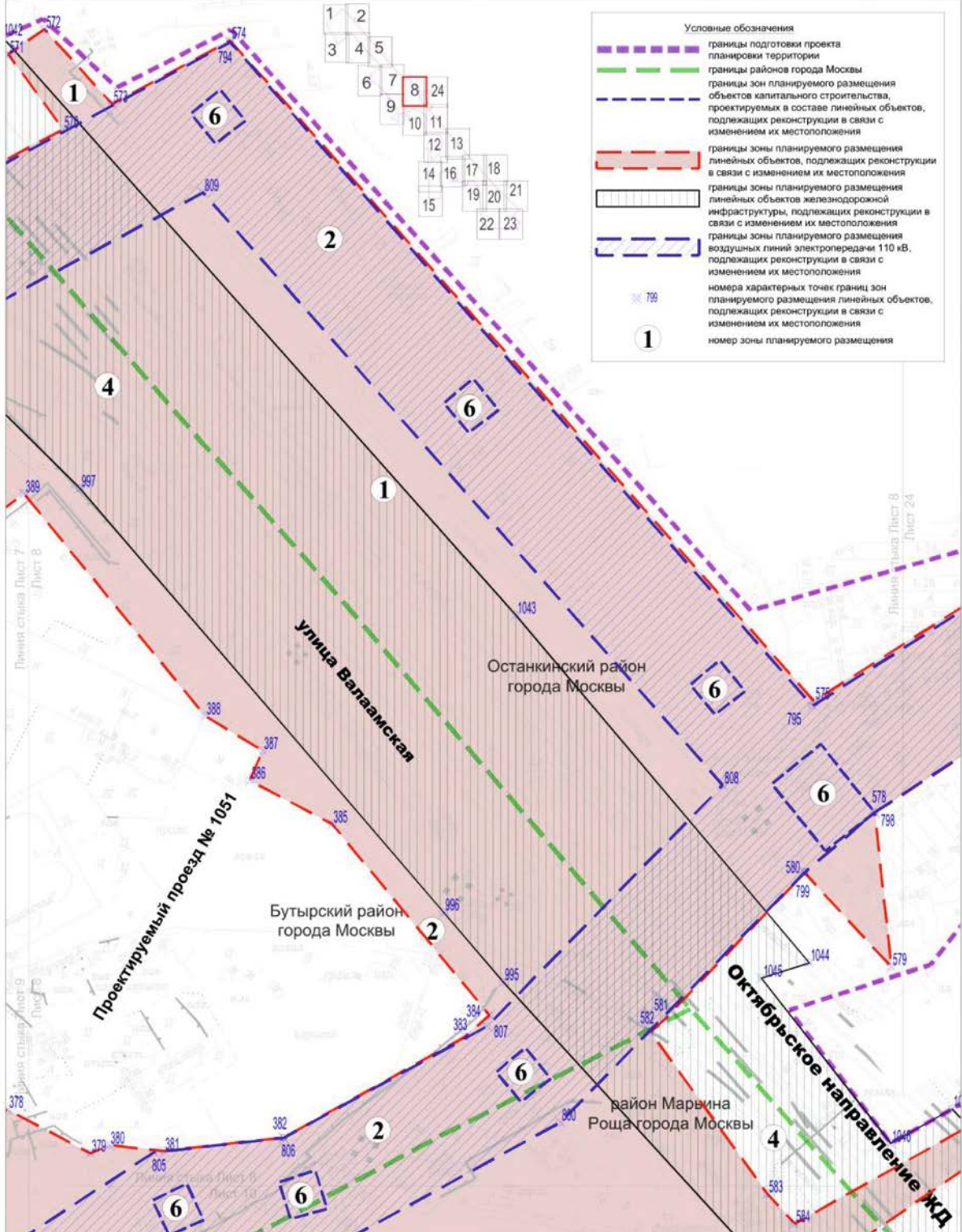
Линия стыка Лист 6
Лист 7

Останкинский район города Москвы
 Бутырский район города Москвы

Лист 7 из 24

Масштаб 1:2000

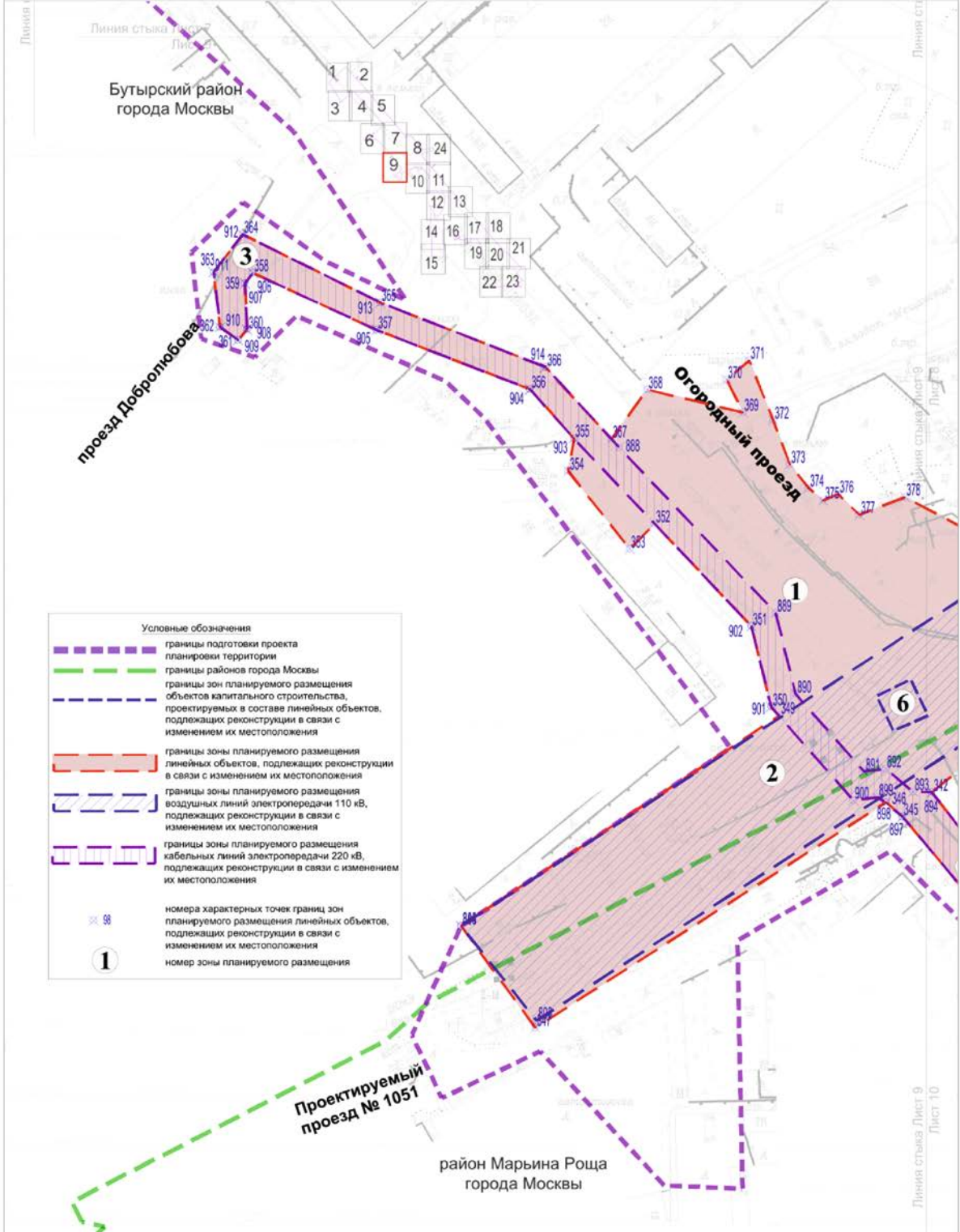




район Марьино Роща города Москвы
 Бутырский район города Москвы

Лист 9 из 24

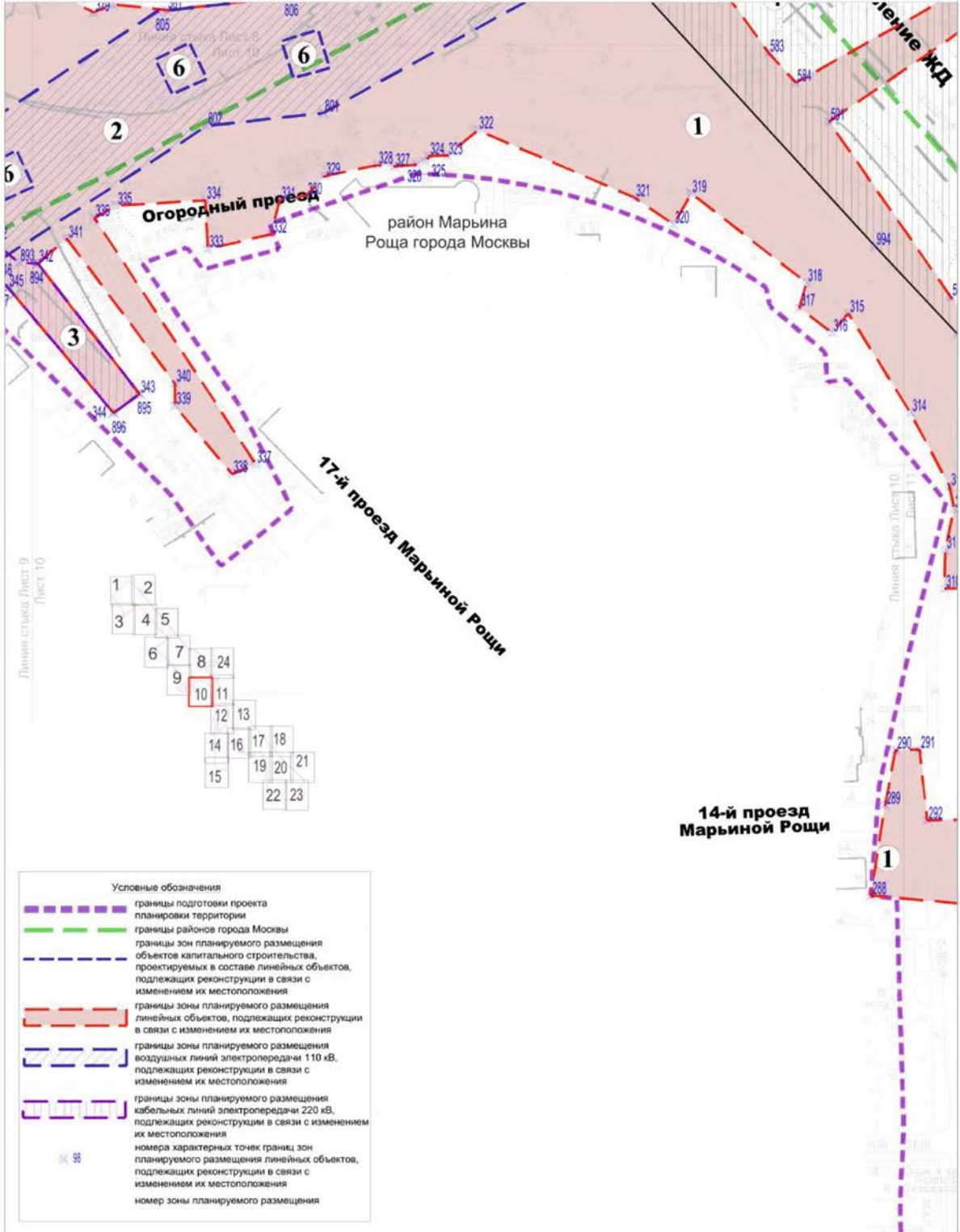
Масштаб 1:2000



район Марьино Роцца города Москвы

Лист 10 из 24

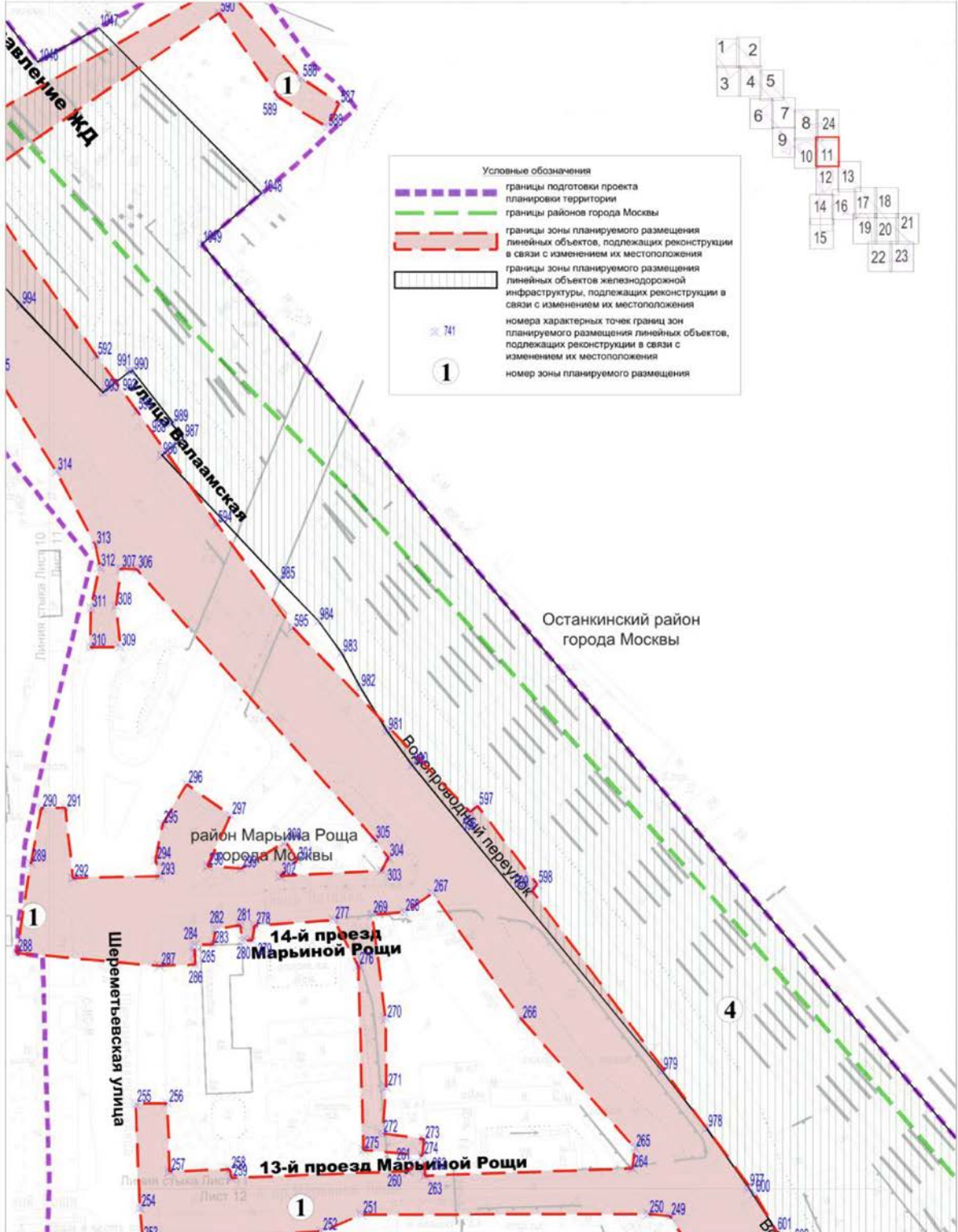
Масштаб 1:2000

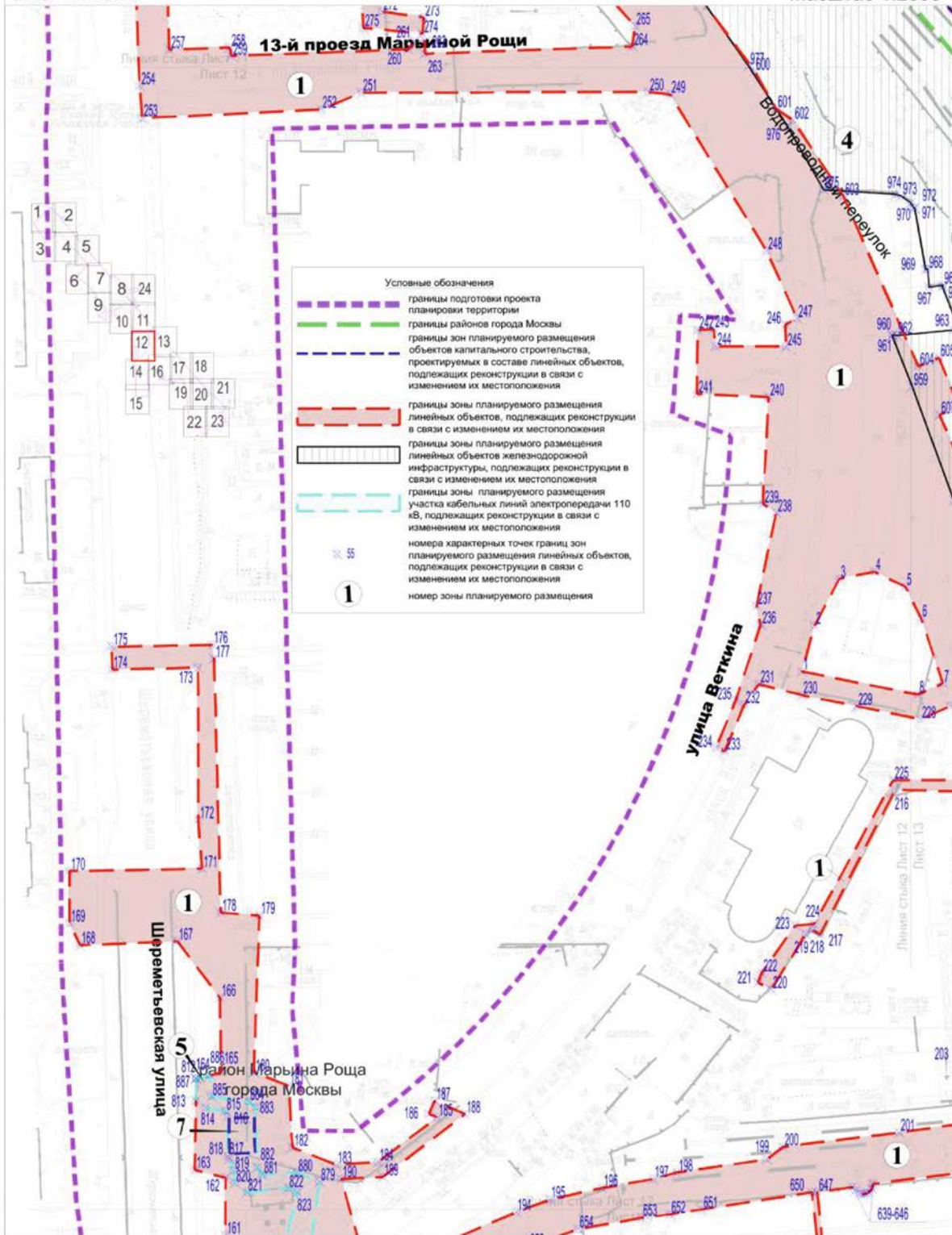


район Марьино Роща города Москвы
Останкинский район города Москвы

Лист 11 из 24

Масштаб 1:2000

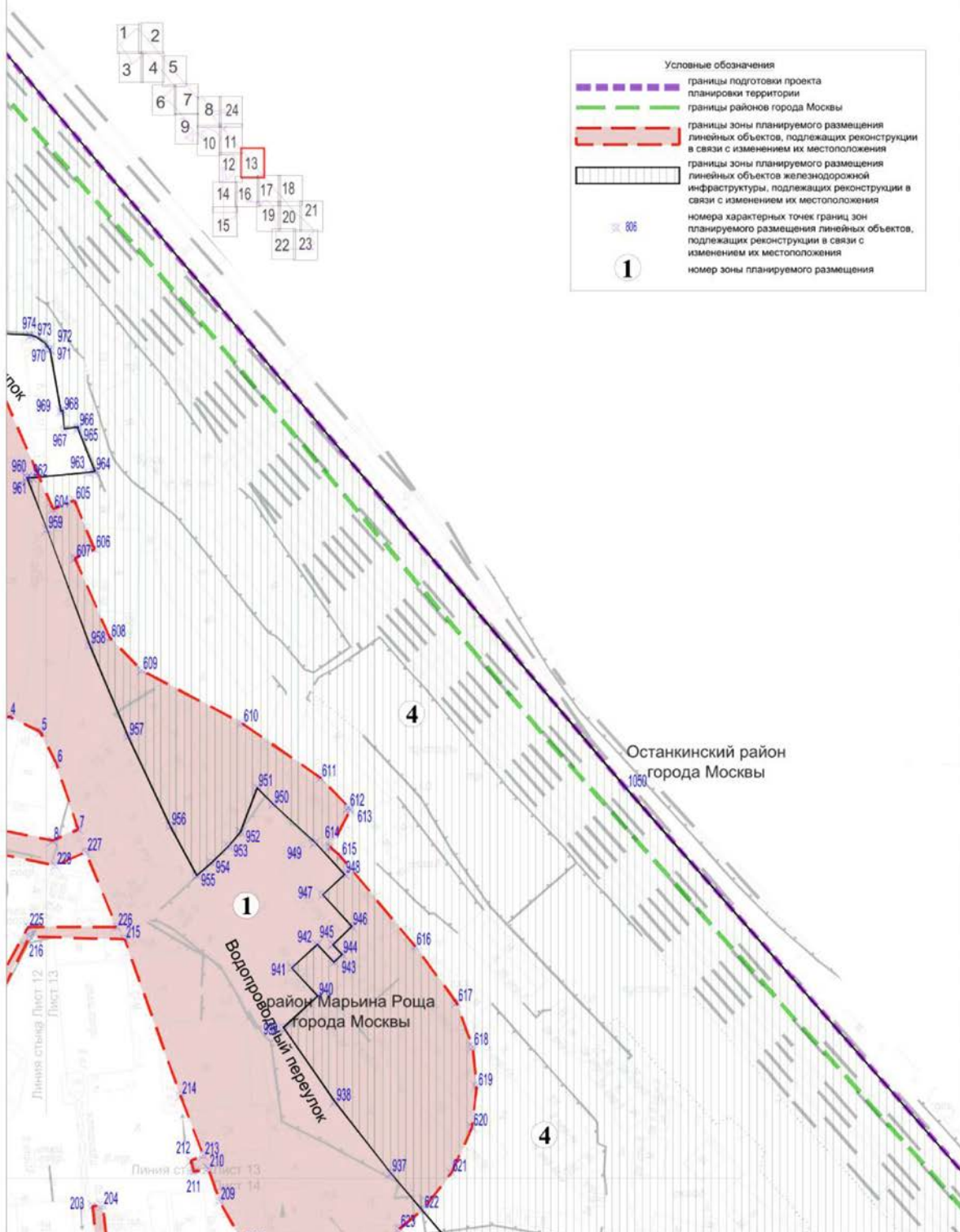




Лист 13 из 24

район Марьино Роща города Москвы
Останкинский район города Москвы

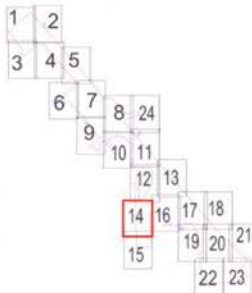
Масштаб 1:2000



район Марьино Роцца города Москвы

Лист 14 из 24

Масштаб 1:2000

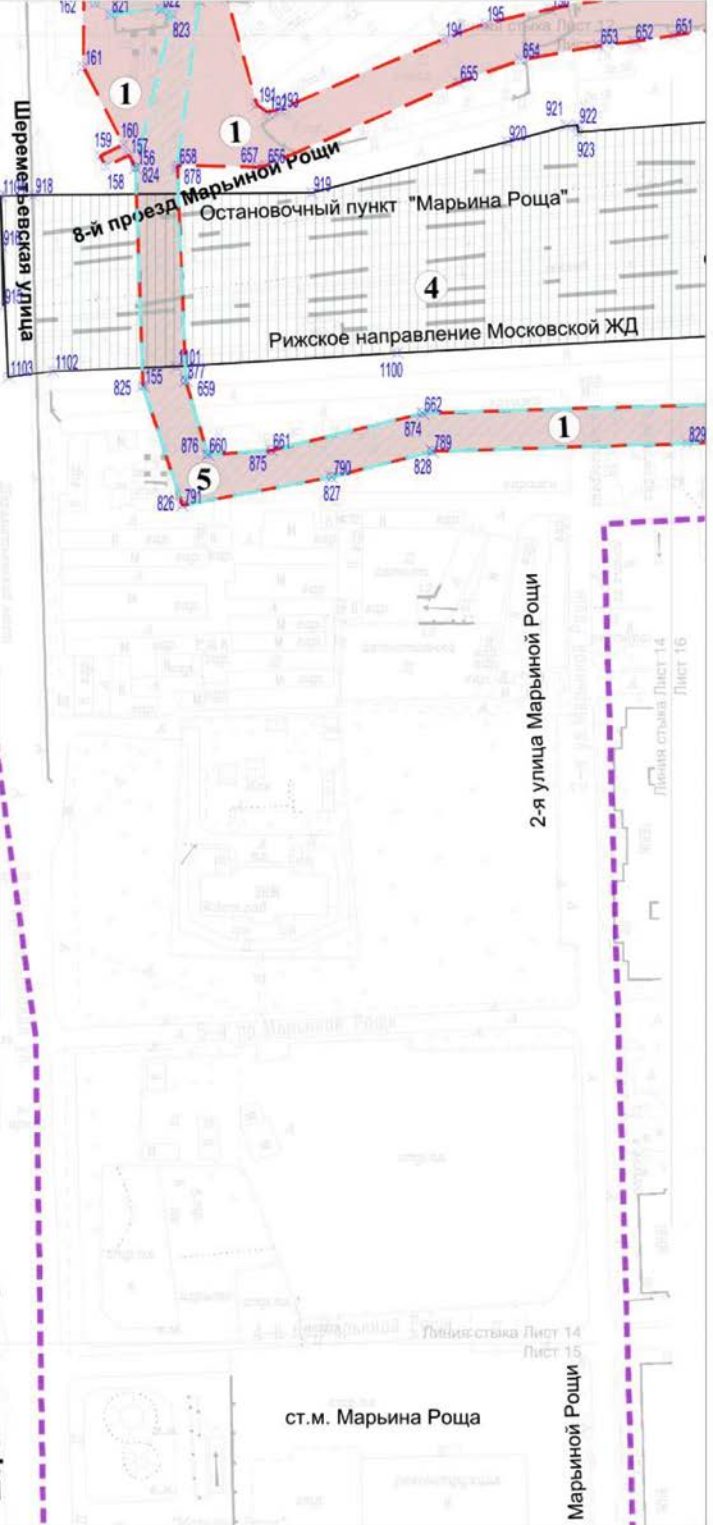


Условные обозначения

- границы подготовки проекта планировки территории
- границы районов города Москвы
- границы зоны планируемого размещения линейных объектов, подлежащих реконструкции в связи с изменением их местоположения
- границы зоны планируемого размещения линейных объектов железнодорожной инфраструктуры, подлежащих реконструкции в связи с изменением их местоположения
- границы зоны планируемого размещения участка кабельных линий электропередачи 110 кВ, подлежащих реконструкции в связи с изменением их местоположения
- номера характерных точек границ зон планируемого размещения линейных объектов, подлежащих реконструкции в связи с изменением их местоположения
- номер зоны планируемого размещения

район Марьино Роцца
города Москвы

Шереметьевская улица



ст.м. Марьино Роцца

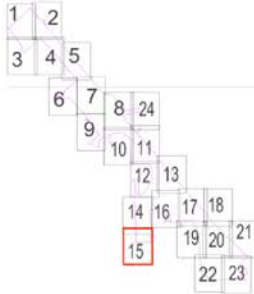
Марьино Роцца

Лист 14
Лист 15

район Марьина Роща города Москвы

Лист 15 из 24

Масштаб 1:2000



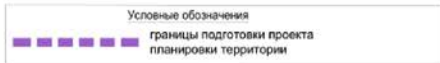
Шереметьевская улица

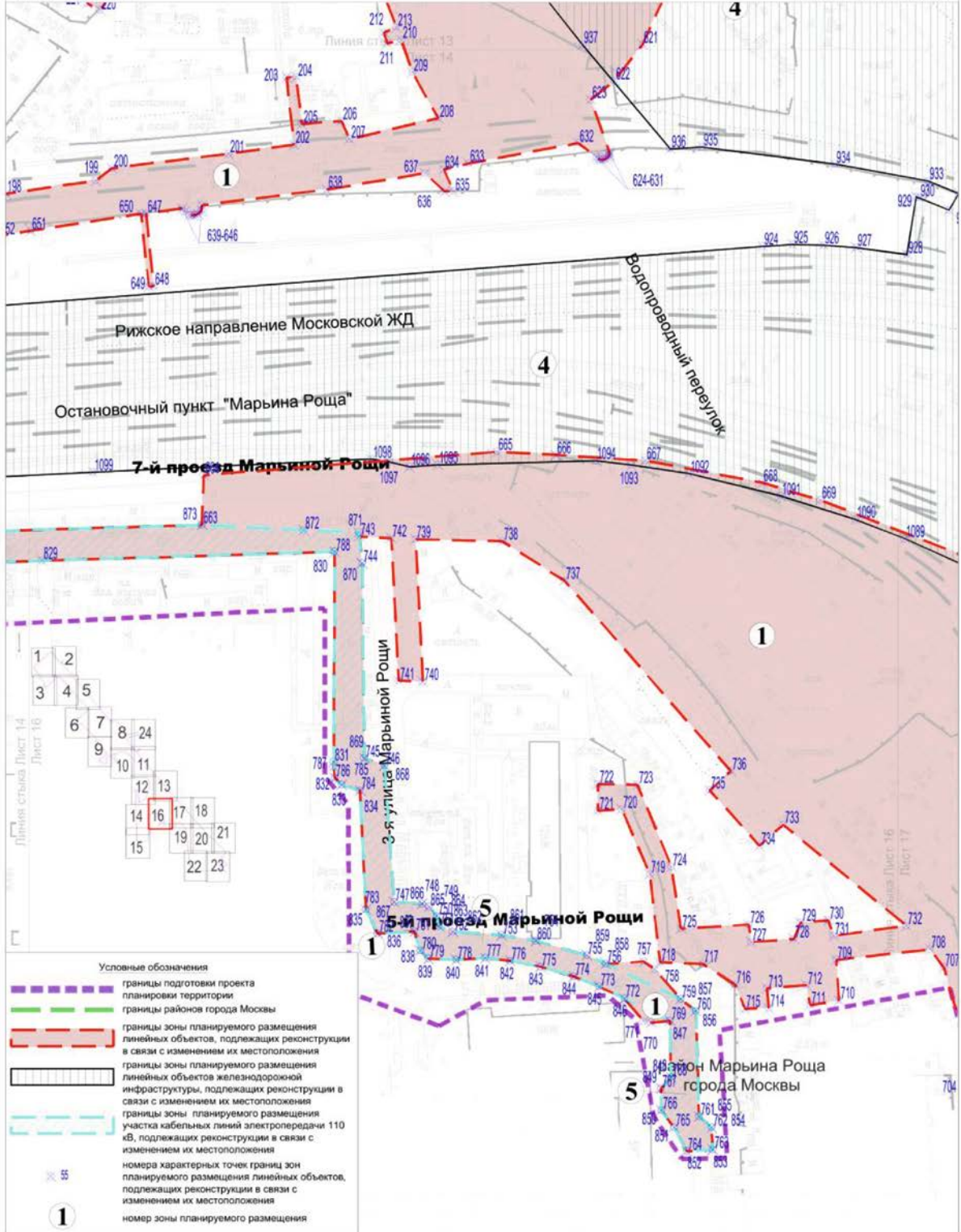
Шереметьевская улица

2-я улица Марьиной Рощи

ст.м. Марьина Роща

район Марьина Роща
города Москвы

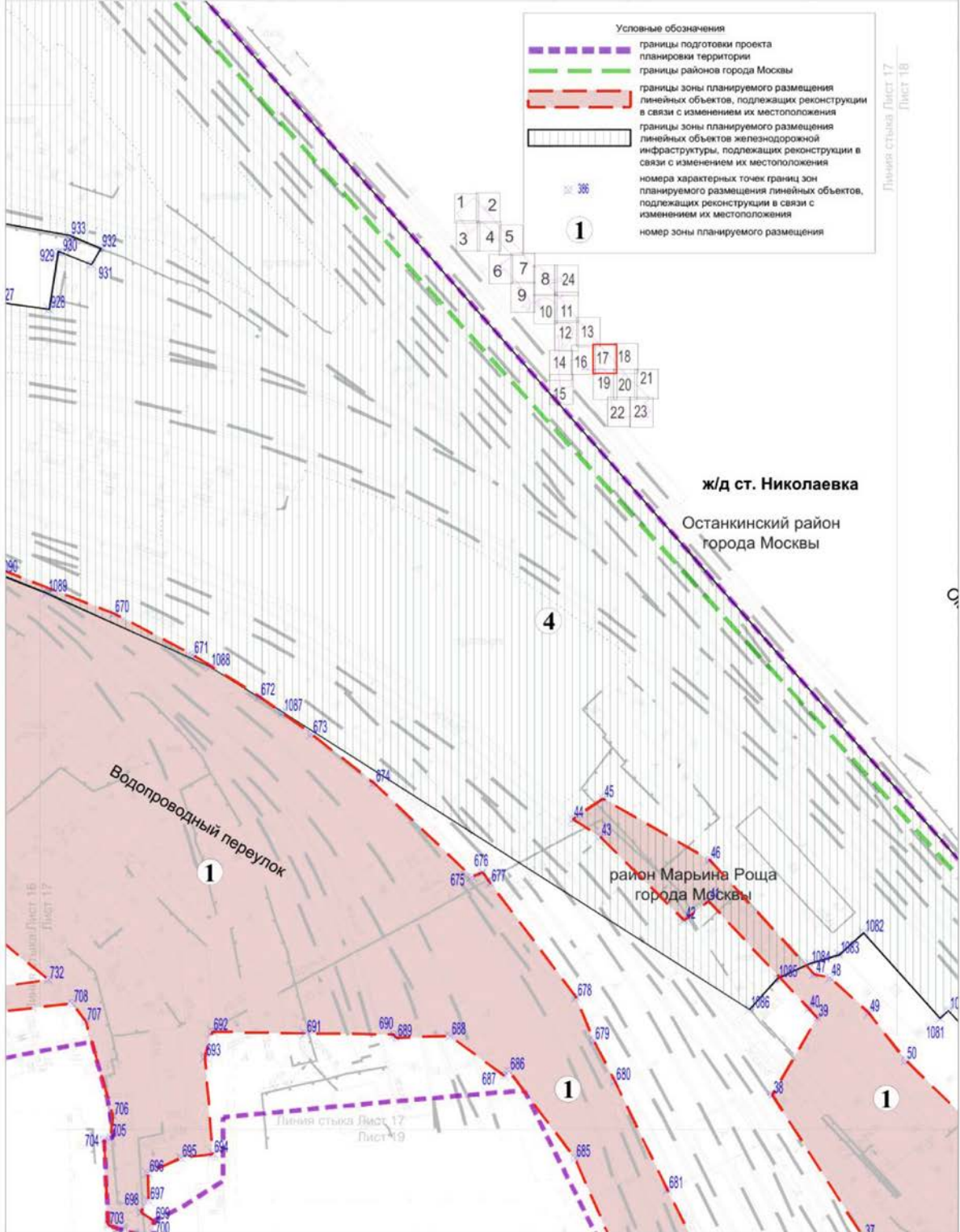


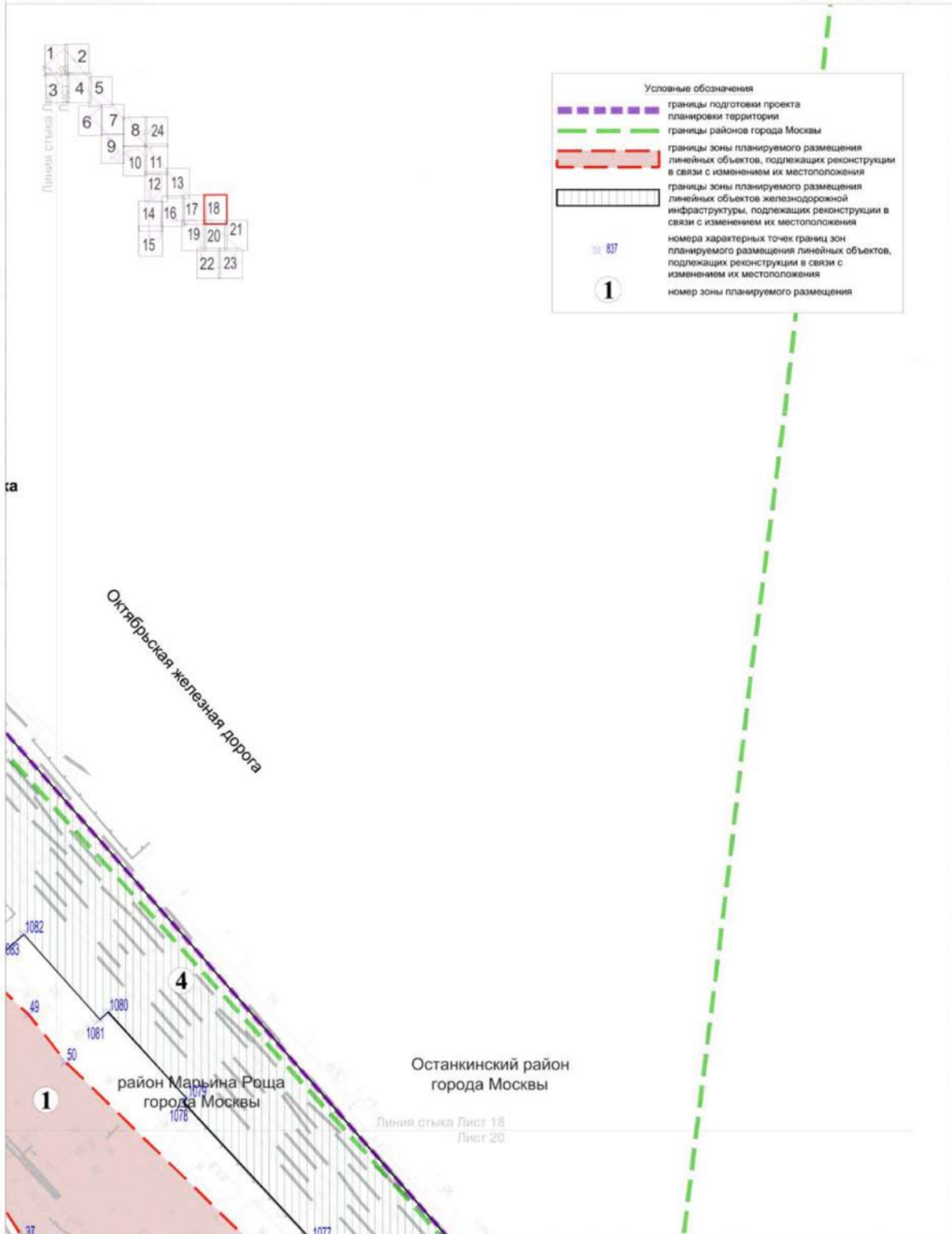


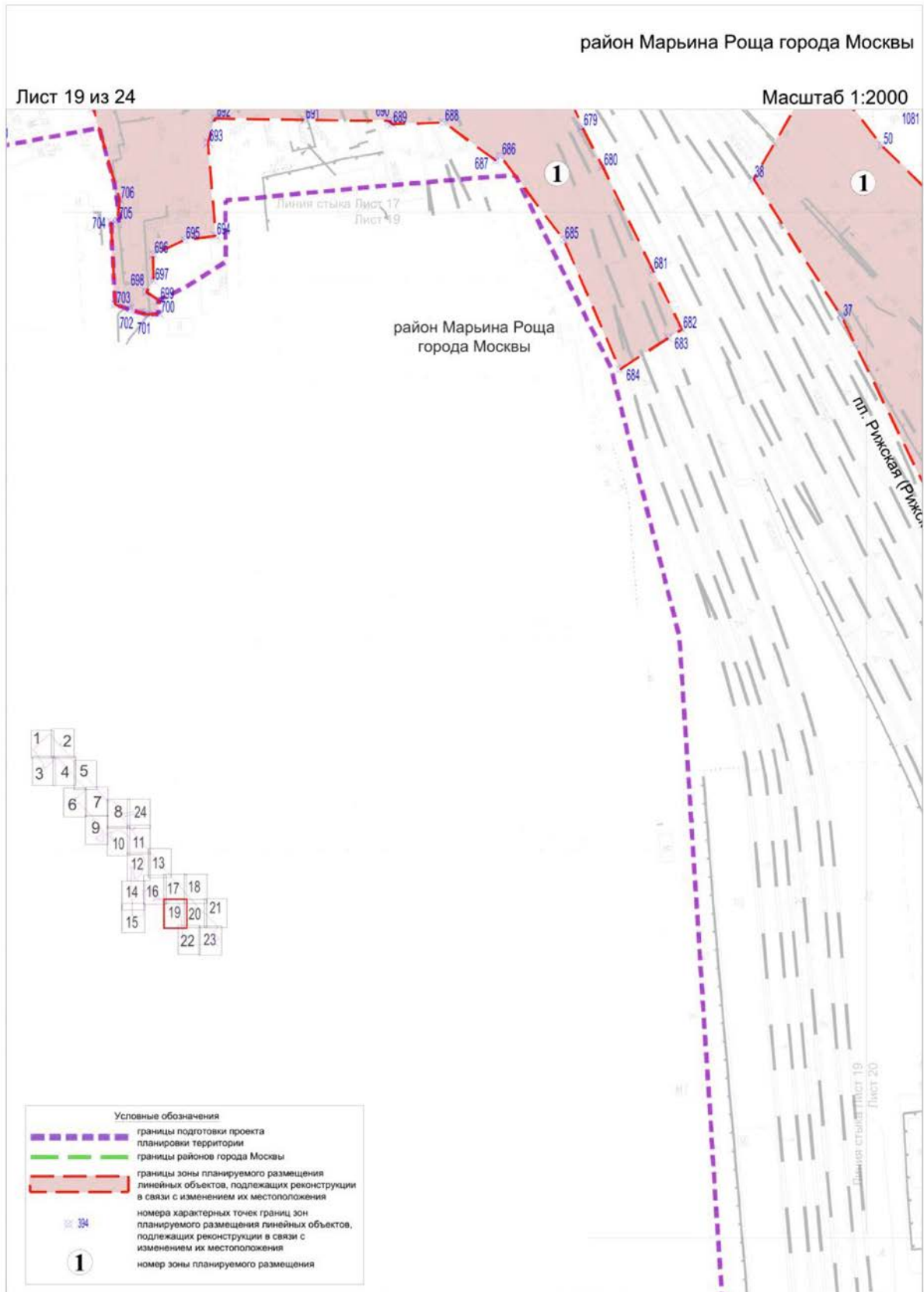
район Марьино Роща города Москвы
Останкинский район города Москвы

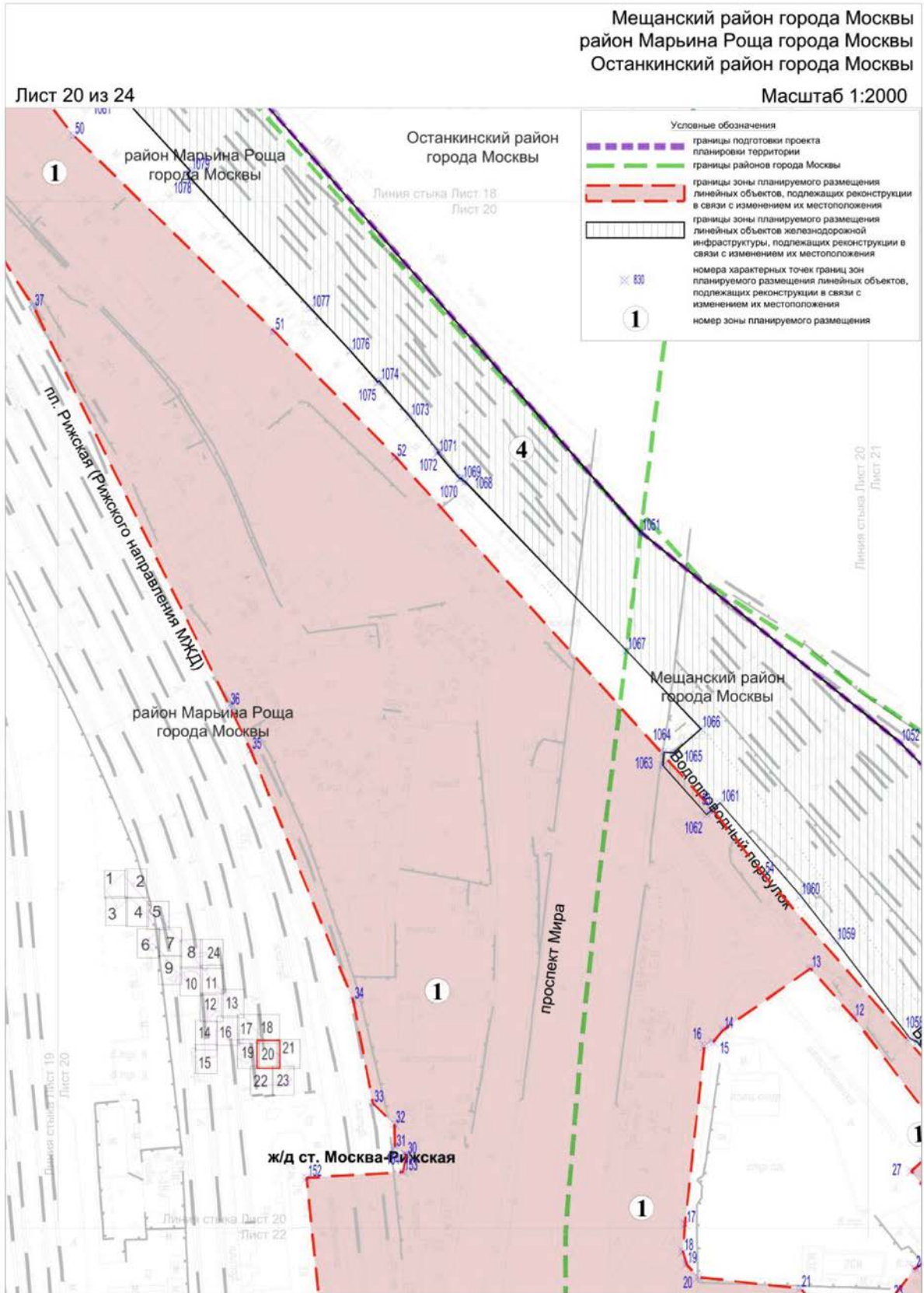
Лист 17 из 24

Масштаб 1:2000





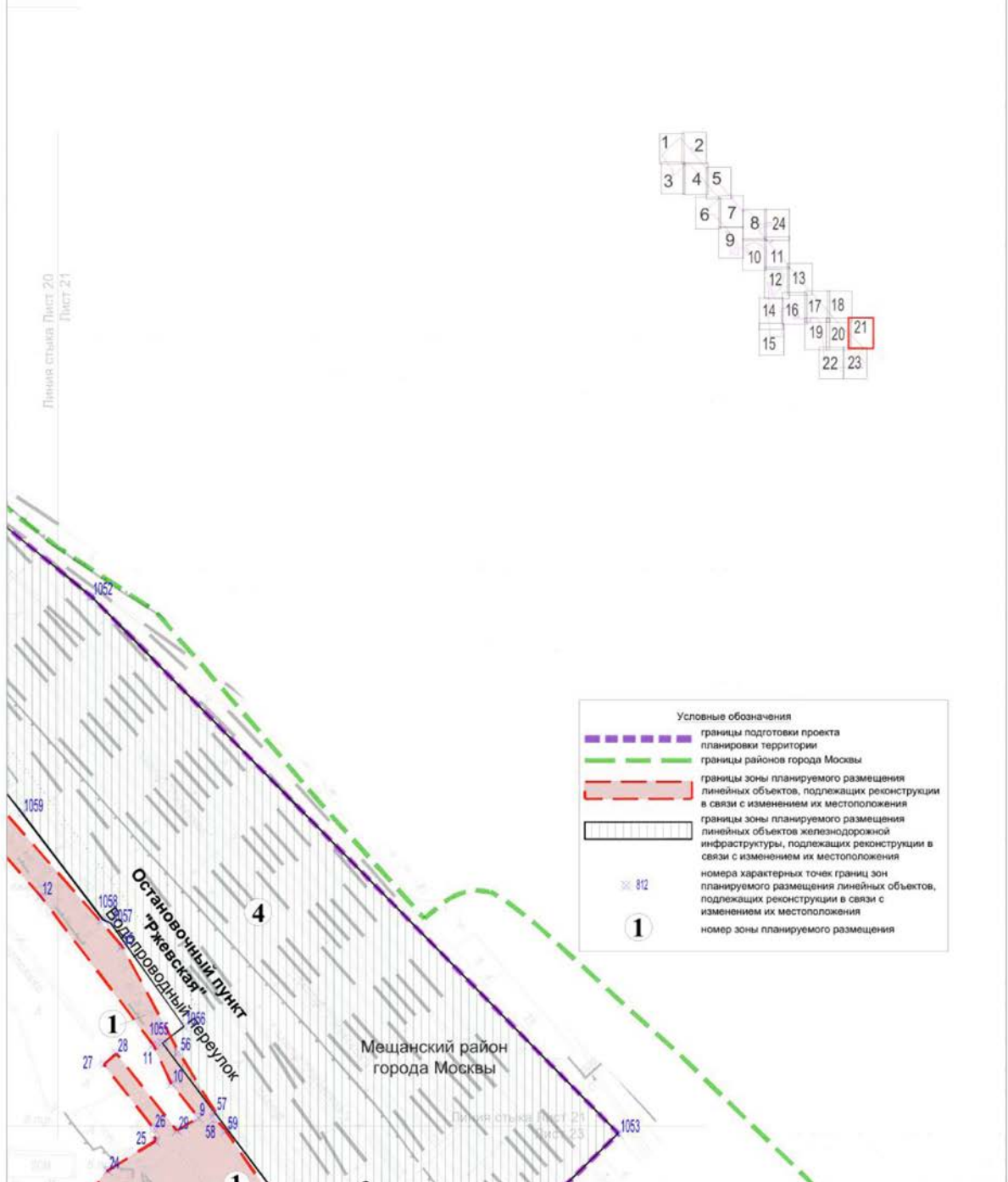




Мещанский район города Москвы

Лист 21 из 24

Масштаб 1:2000



Мещанский район города Москвы
район Марьино Роща города Москвы

Лист 22 из 24

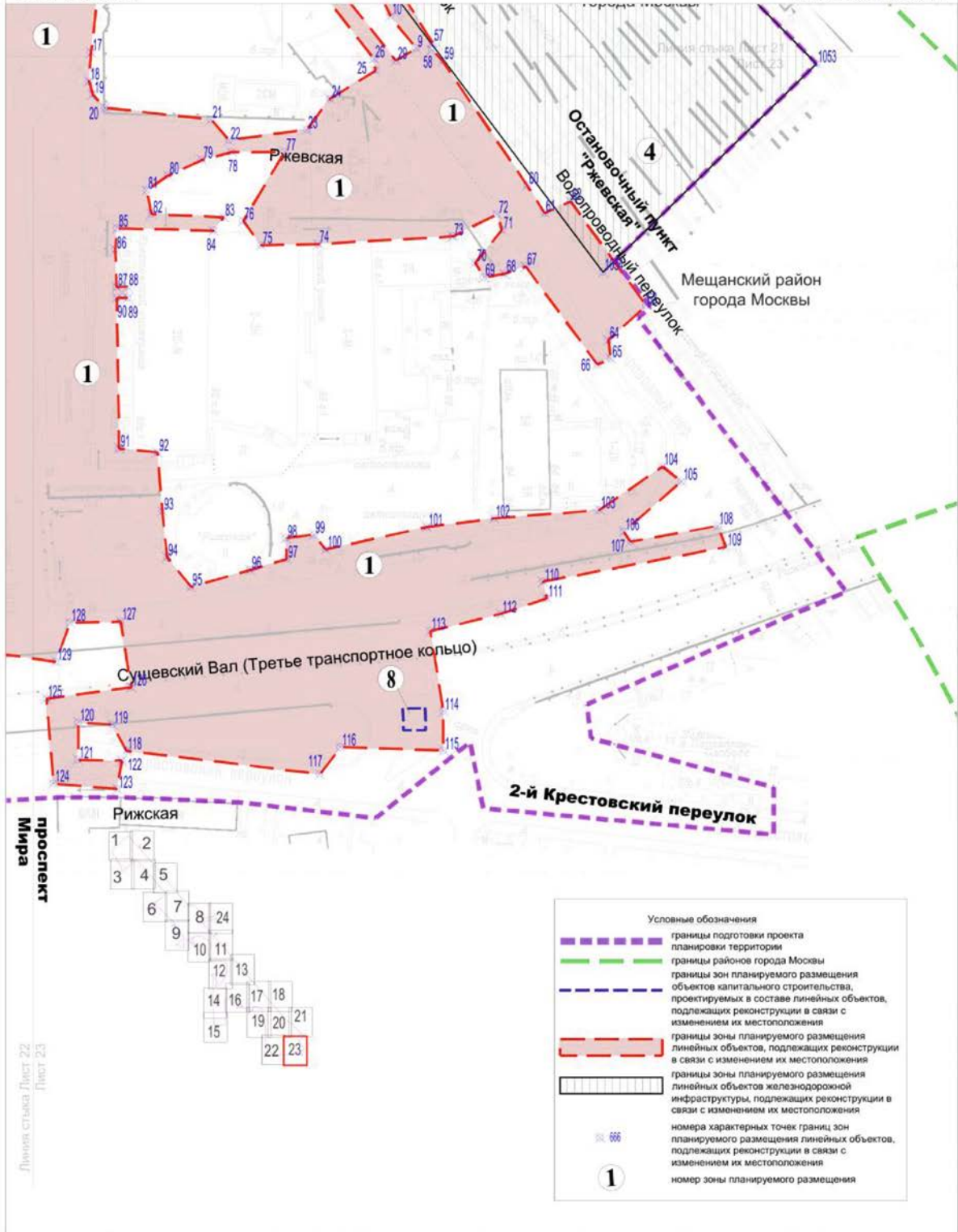
Масштаб 1:2000



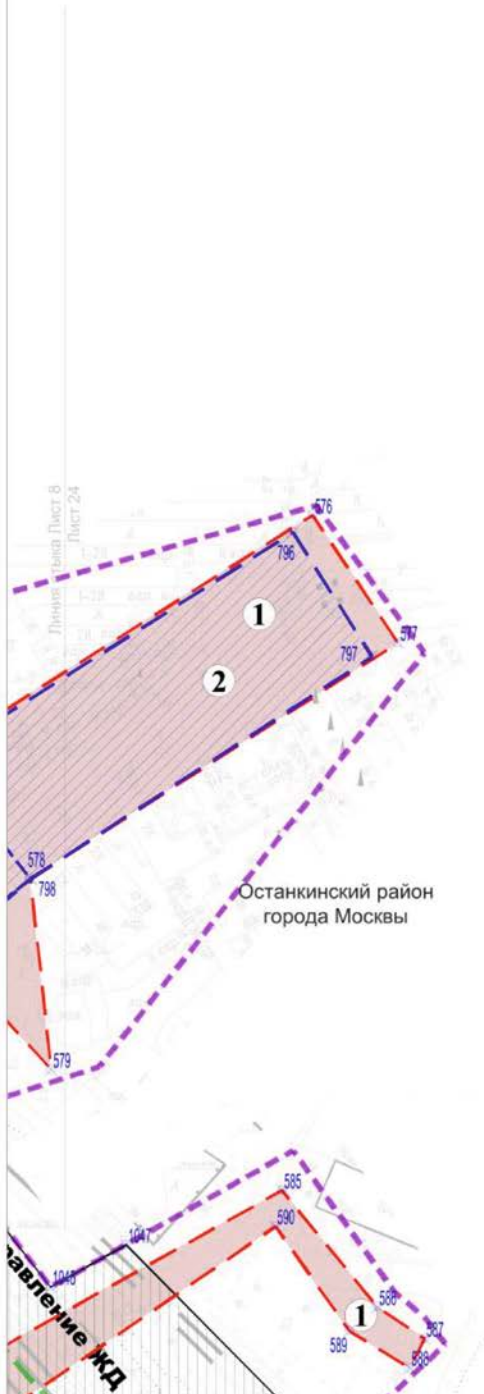
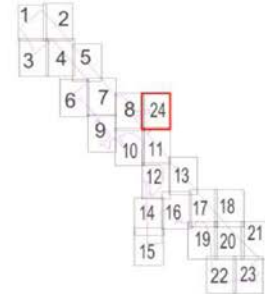
Мещанский район города Москвы

Лист 23 из 24

Масштаб 1:2000



Линейный стиль: Лист 22
Лист 23



Условные обозначения

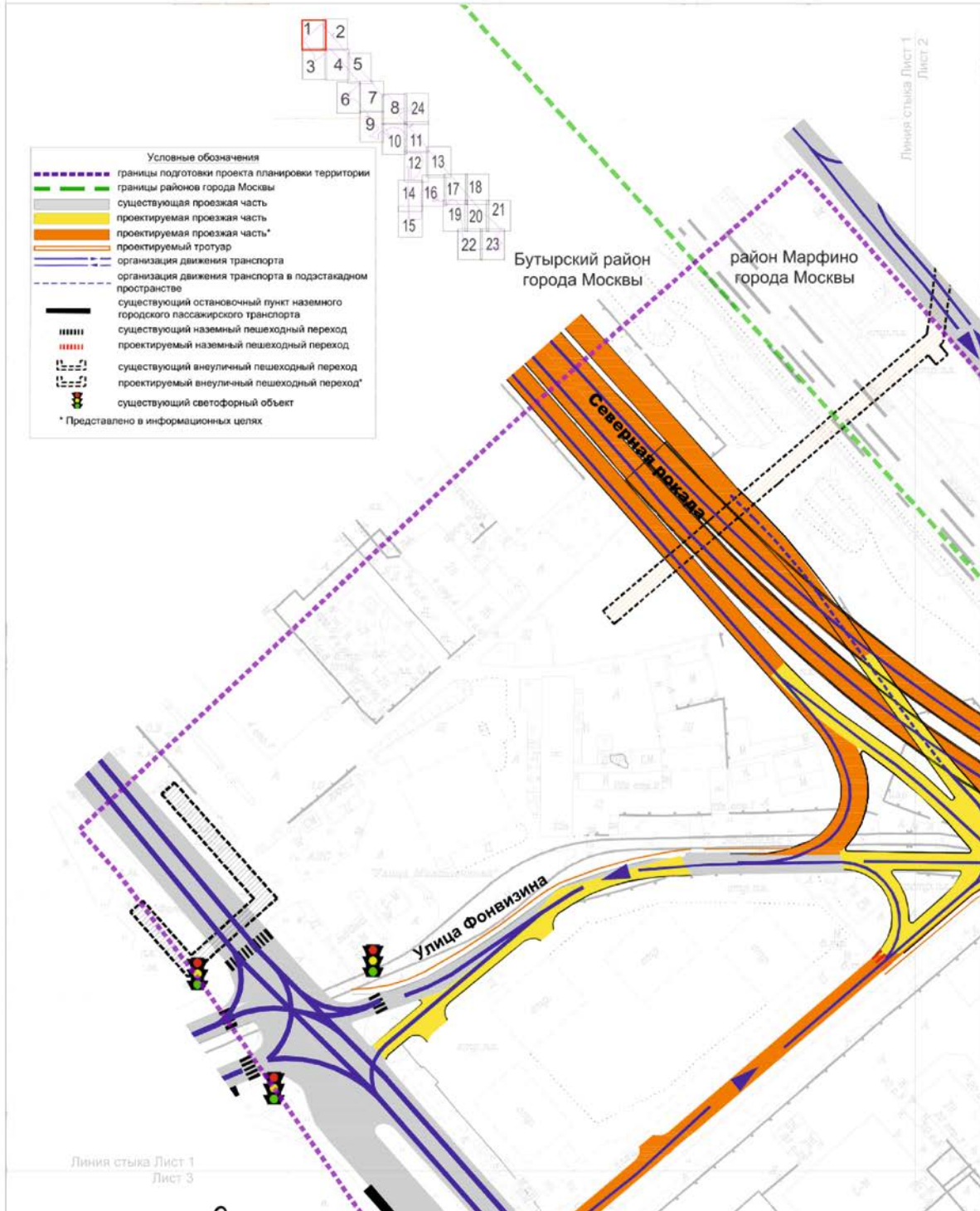
- границы подготовки проекта планировки территории
- границы районов города Москвы
- границы зон планируемого размещения объектов капитального строительства, проектируемых в составе линейных объектов, подлежащих реконструкции в связи с изменением их местоположения
- границы зоны планируемого размещения линейных объектов, подлежащих реконструкции в связи с изменением их местоположения
- границы зоны планируемого размещения линейных объектов железнодорожной инфраструктуры, подлежащих реконструкции в связи с изменением их местоположения
- границы зоны планируемого размещения воздушных линий электропередачи 110 кВ, подлежащих реконструкции в связи с изменением их местоположения
- номера характерных точек границ зон планируемого размещения линейных объектов, подлежащих реконструкции в связи с изменением их местоположения
- номер зоны планируемого размещения

1.4. План "Функционально-планировочная организация территории"

Бутырский район города Москвы
район Марфино города Москвы

Лист 1 из 24

Масштаб 1:2000

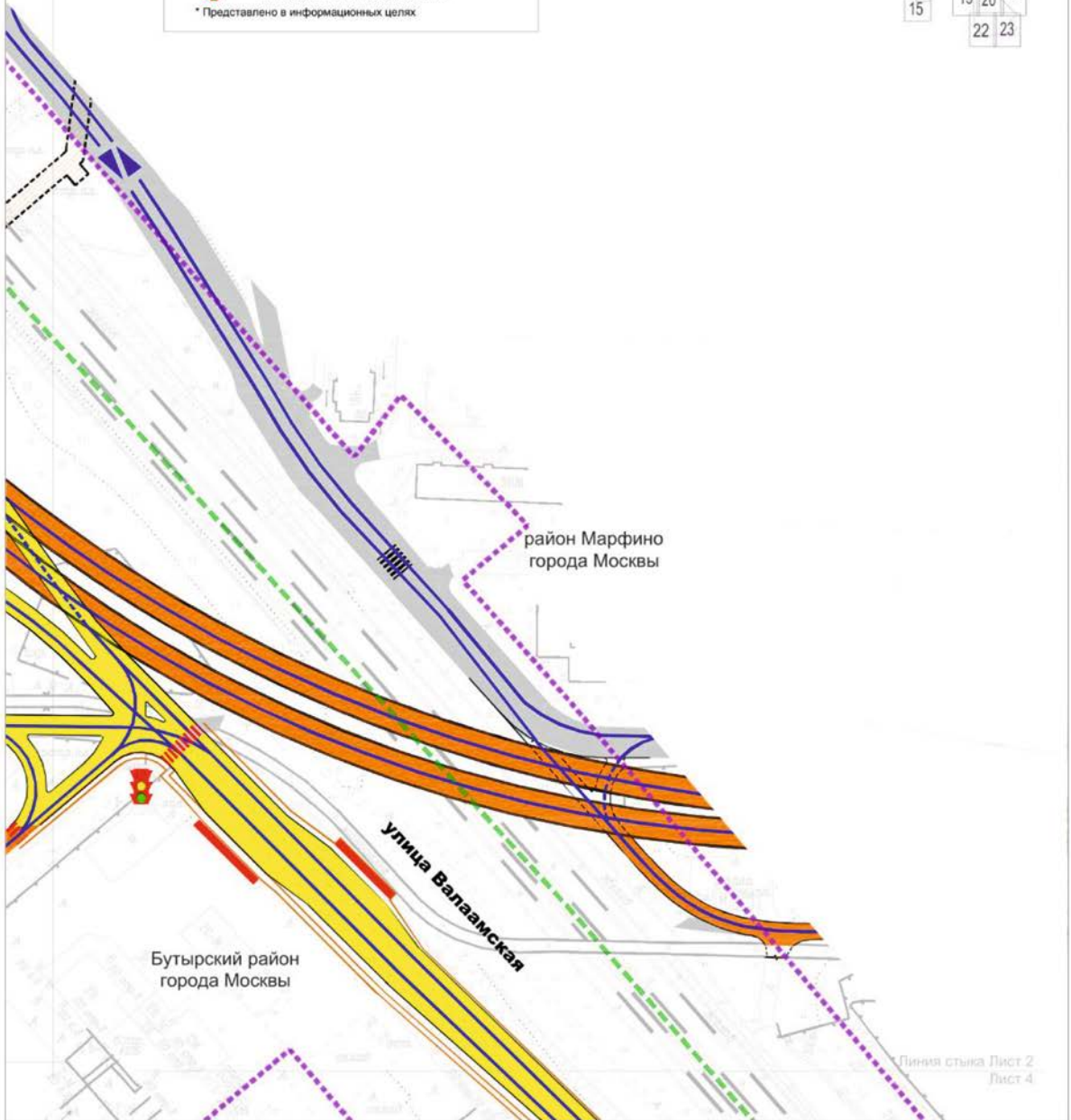
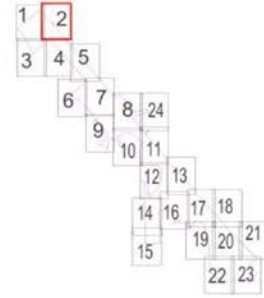


Бутырский район города Москвы
район Марфино города Москвы

Лист 2 из 24

Масштаб 1:2000

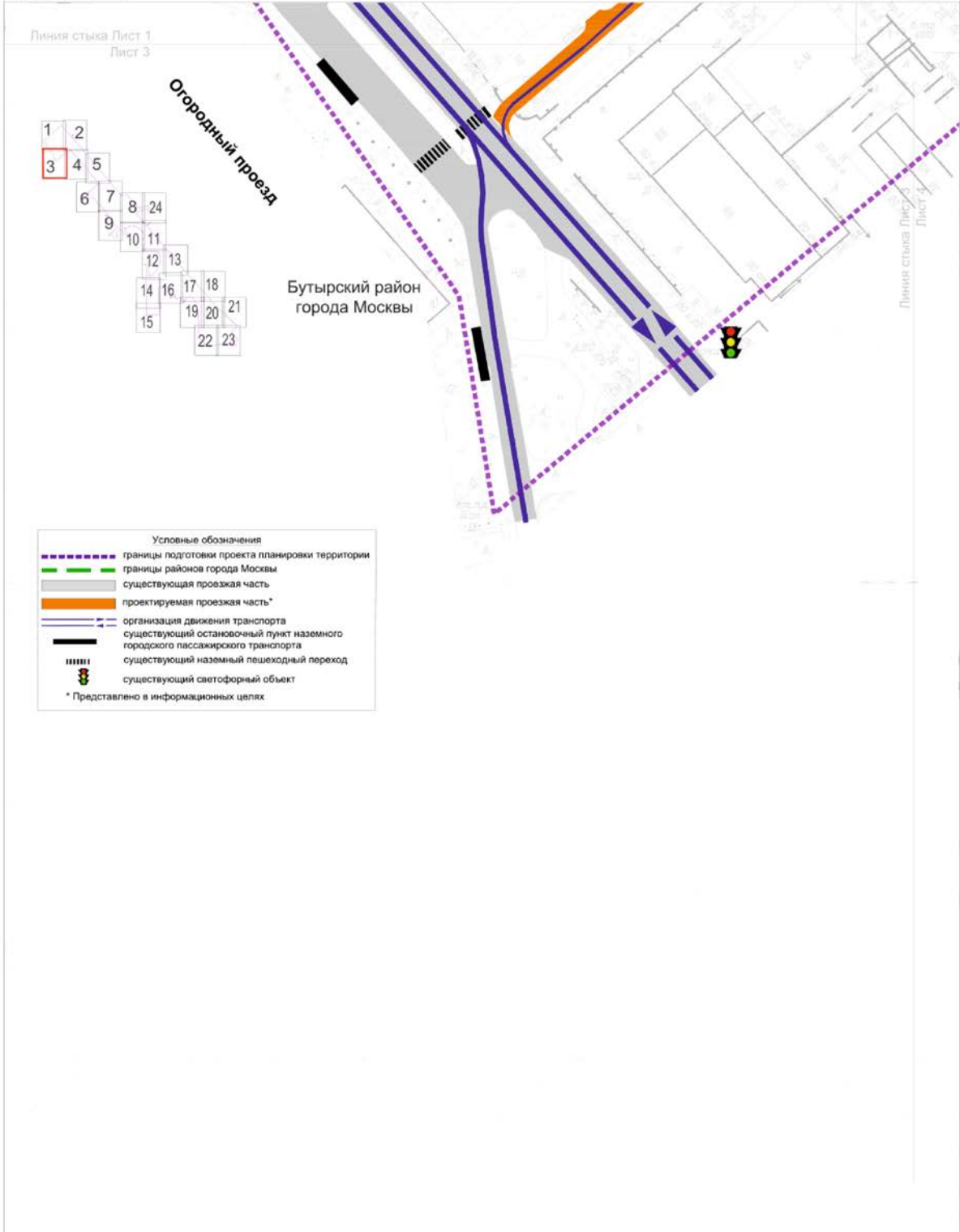
- Условные обозначения
- границы подготовки проекта планировки территории
 - границы районов города Москвы
 - существующая проезжая часть
 - проектируемая проезжая часть
 - проектируемая проезжая часть*
 - проектируемый тротуар
 - организация движения транспорта
 - проектируемый остановочный пункт наземного городского пассажирского транспорта
 - существующий наземный пешеходный переход
 - проектируемый наземный пешеходный переход
 - проектируемый внеуличный пешеходный переход*
 - проектируемый светофорный объект
- * Представлено в информационных целях

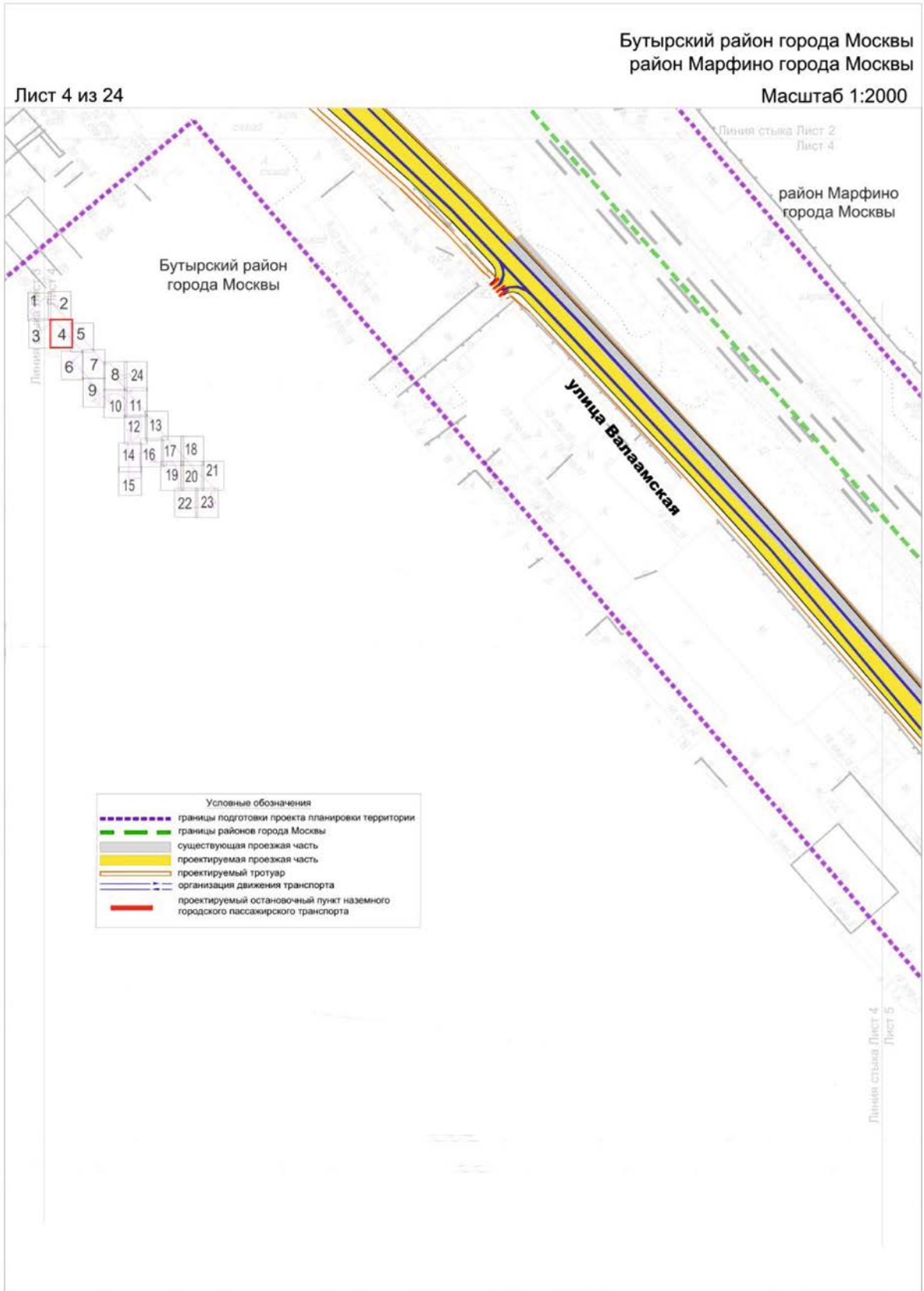


Бутырский район города Москвы

Лист 3 из 24

Масштаб 1:2000





Останкинский район города Москвы
 Бутырский район города Москвы
 район Марфино города Москвы

Лист 5 из 24

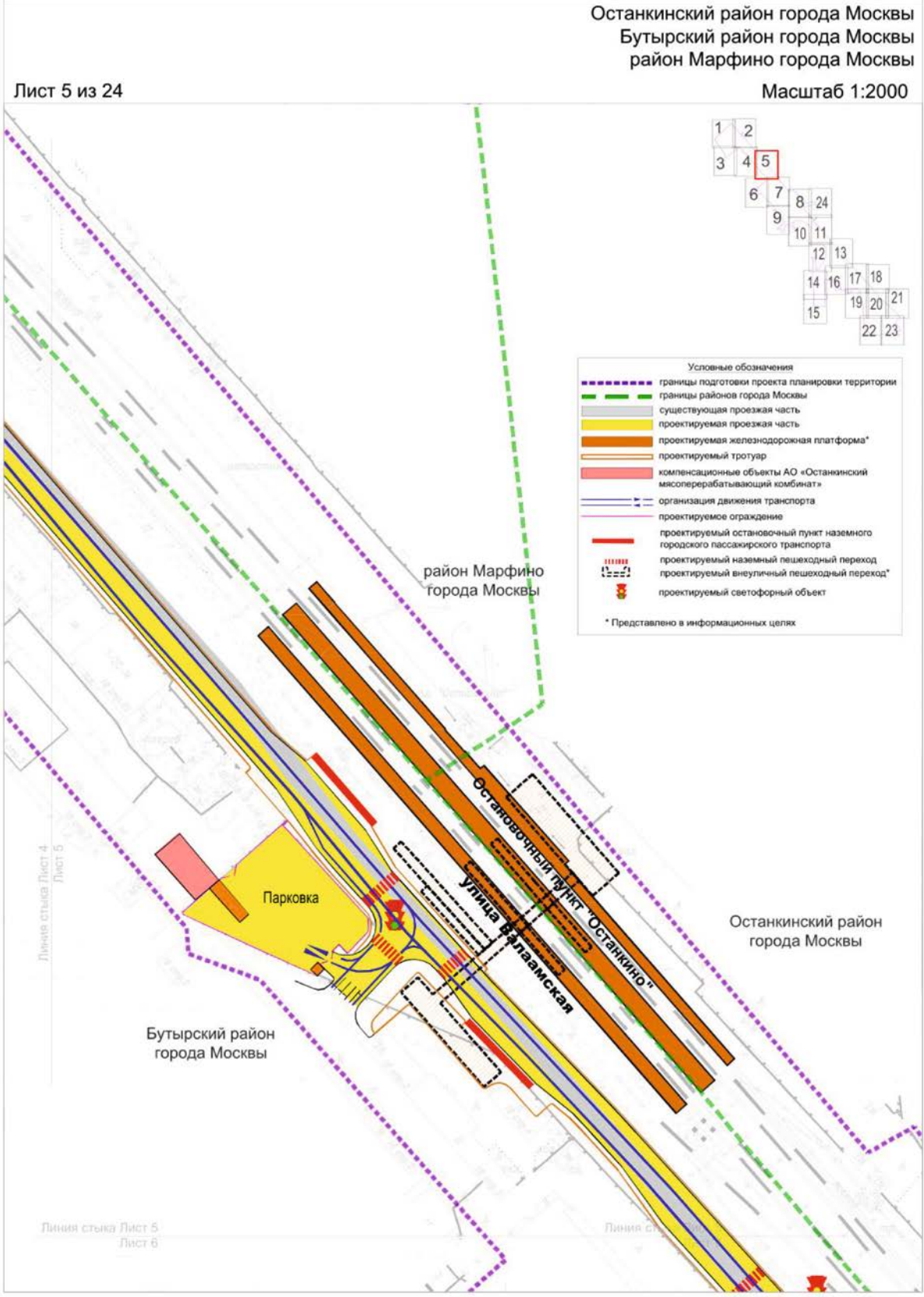
Масштаб 1:2000



Условные обозначения

- границы подготовки проекта планировки территории
- границы районов города Москвы
- существующая проезжая часть
- проектируемая проезжая часть
- проектируемая железнодорожная платформа*
- проектируемый тротуар
- компенсационные объекты АО «Останкинский мясоперерабатывающий комбинат»
- организация движения транспорта
- проектируемое ограждение
- проектируемый остановочный пункт наземного городского пассажирского транспорта
- проектируемый наземный пешеходный переход
- проектируемый внеуличный пешеходный переход*
- проектируемый светофорный объект

* Представлено в информационных целях



Линия стыка Лист 4
Лист 5

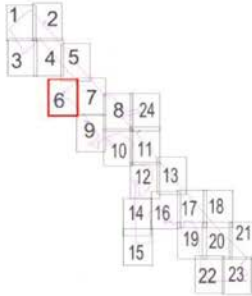
Бутырский район
города Москвы

район Марфино
города Москвы

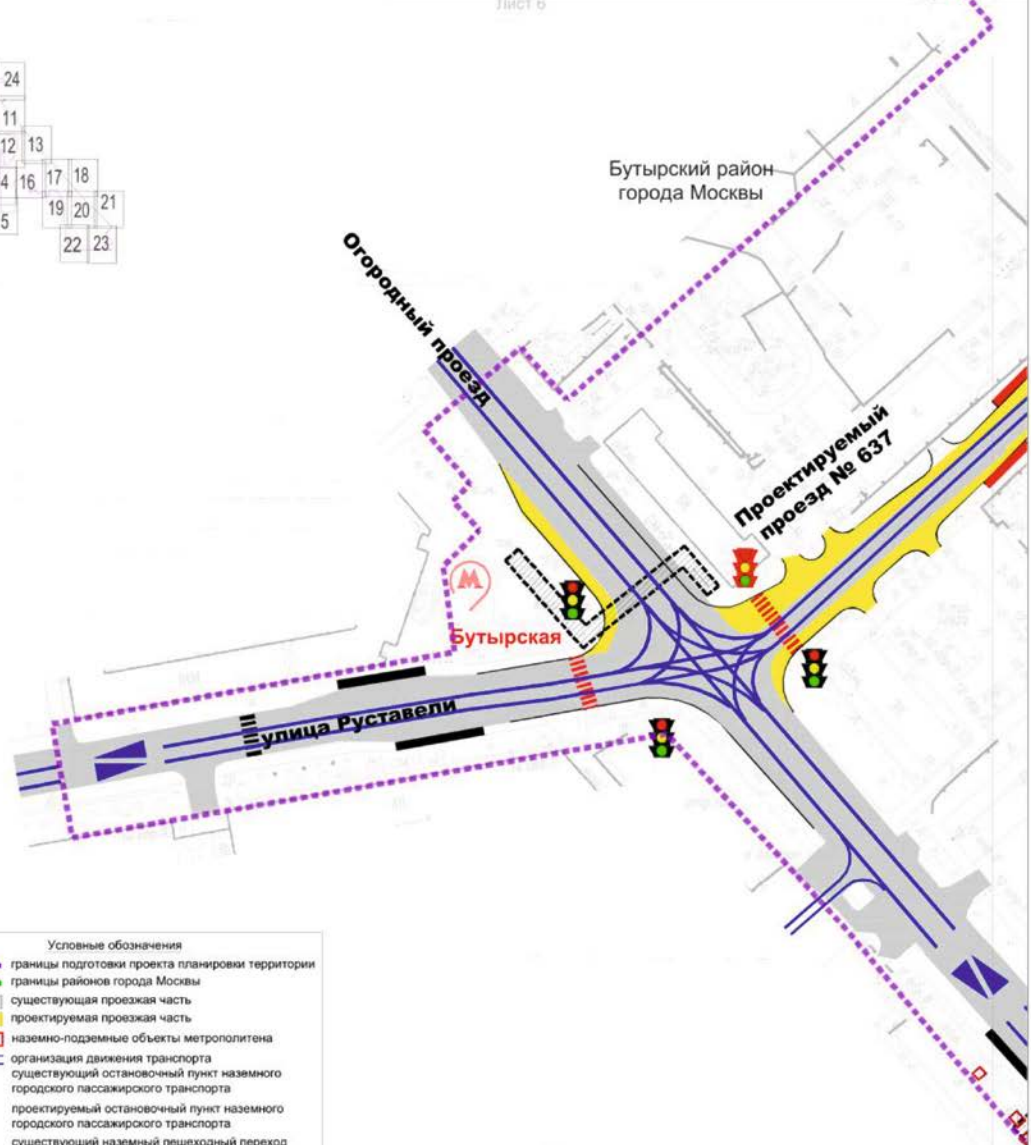
Останкинский район
города Москвы

Линия стыка Лист 5
Лист 6

Линия стыка



Линия стыка Лист 5
Лист 6



Условные обозначения

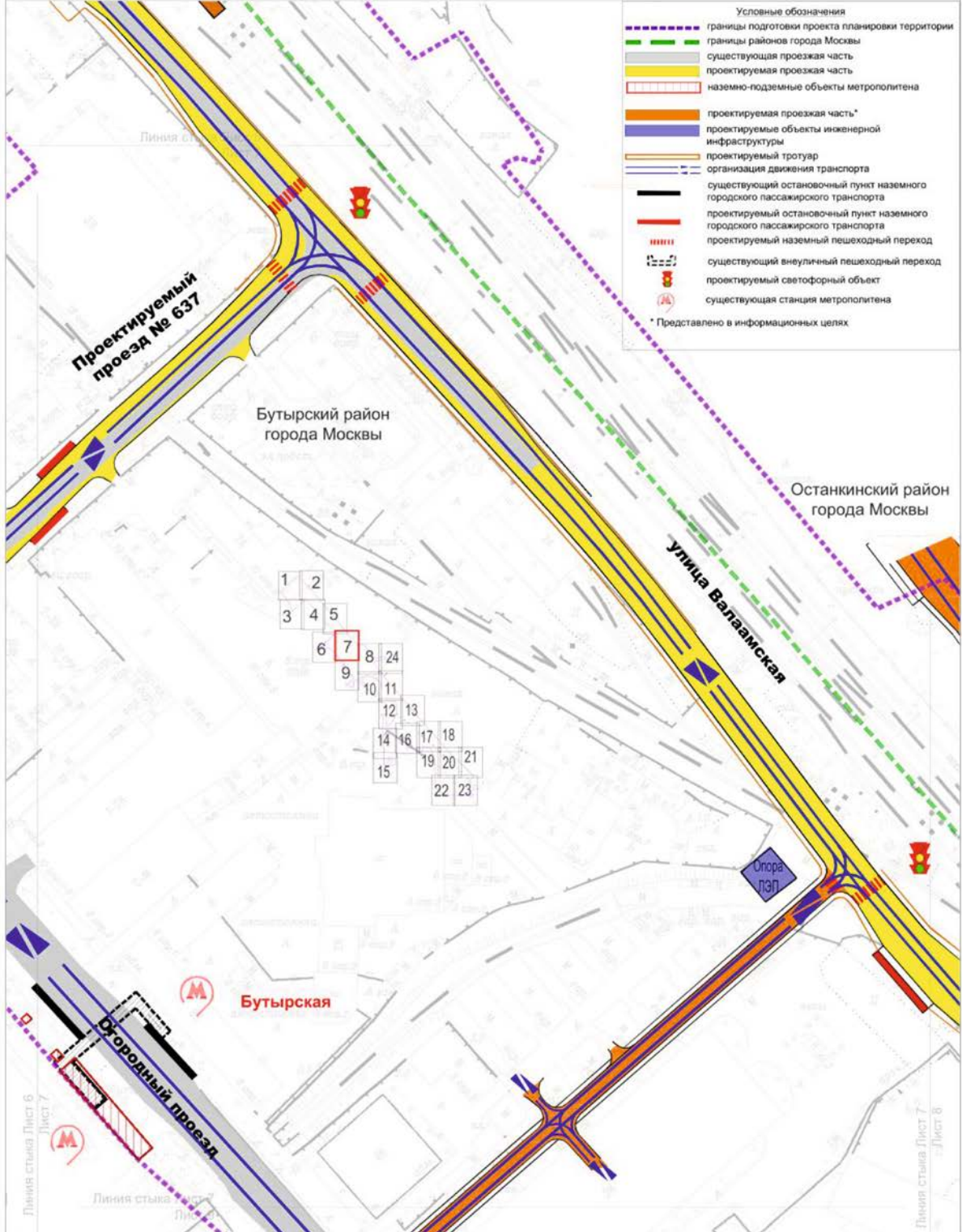
	границы подготовки проекта планировки территории
	границы районов города Москвы
	существующая проезжая часть
	проектируемая проезжая часть
	наземно-подземные объекты метрополитена
	организация движения транспорта
	существующий остановочный пункт наземного городского пассажирского транспорта
	проектируемый остановочный пункт наземного городского пассажирского транспорта
	существующий наземный пешеходный переход
	проектируемый наземный пешеходный переход
	существующий внеуличный пешеходный переход
	существующий светофорный объект
	проектируемый светофорный объект
	существующая станция метрополитена

Линия стыка Лист 6
Лист 7

Лист 7 из 24

Останкинский район города Москвы
 Бутырский район города Москвы

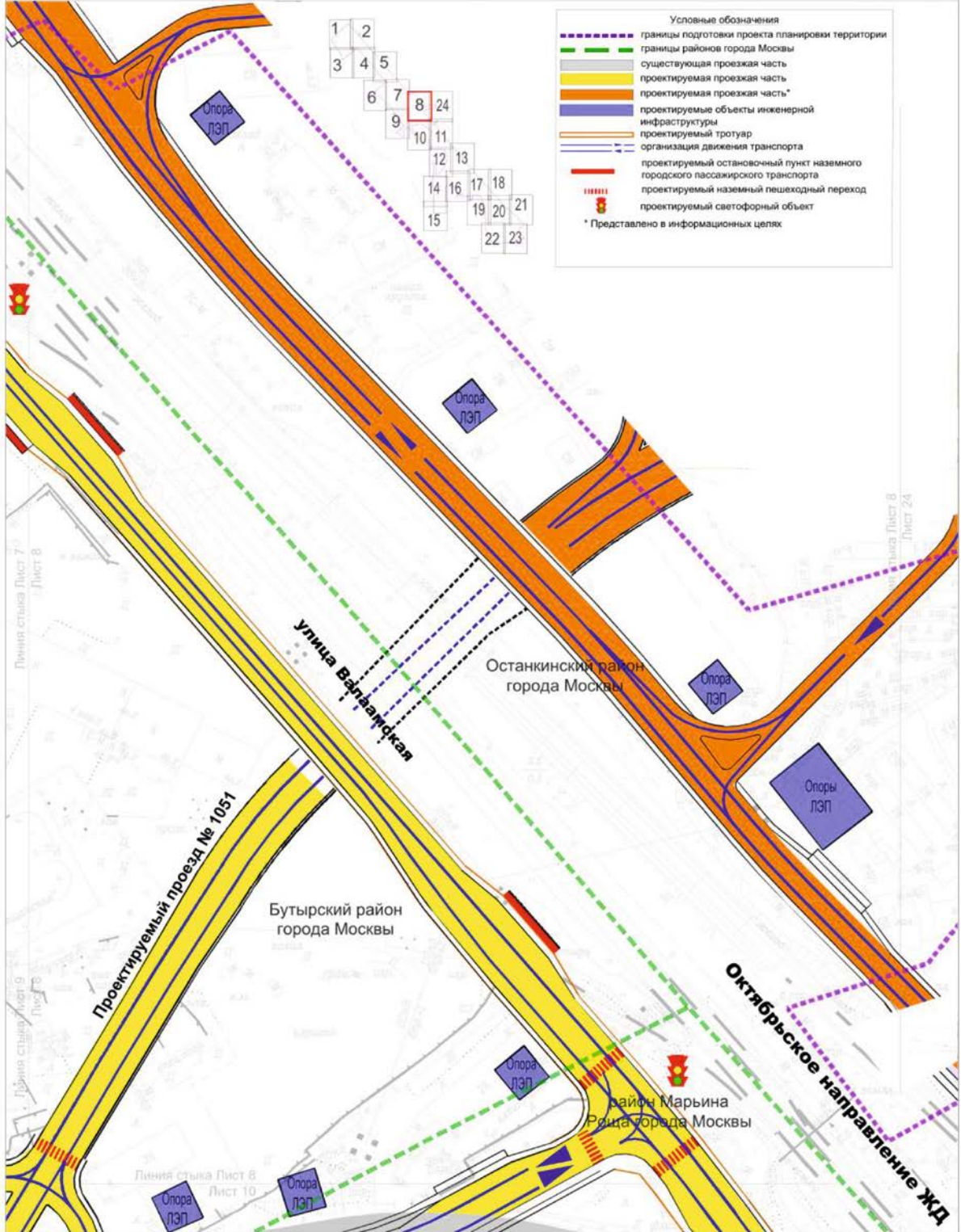
Масштаб 1:2000



район Марьино Роща города Москвы
 Останкинский район города Москвы
 Бутырский район города Москвы

Лист 8 из 24

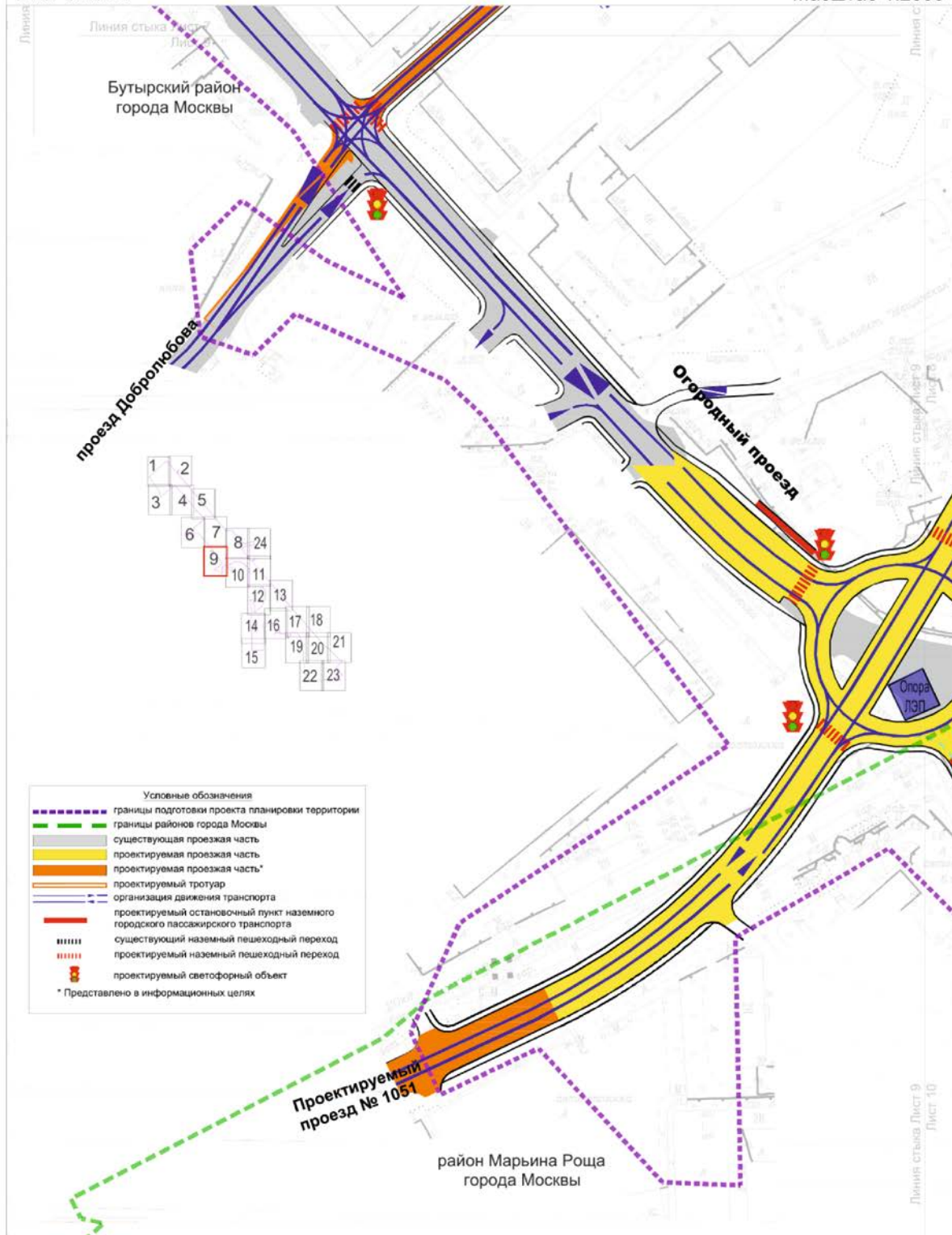
Масштаб 1:2000

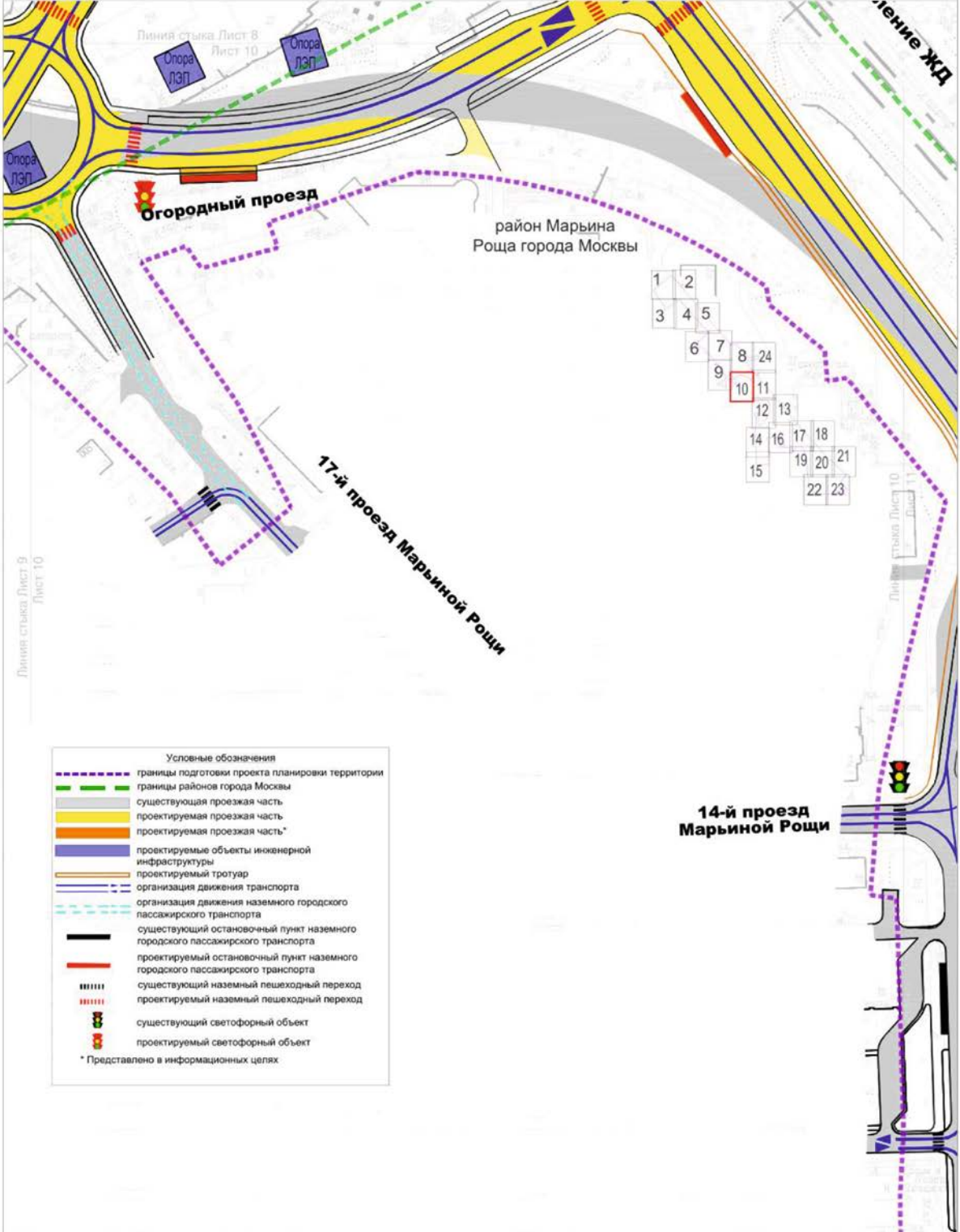


Лист 9 из 24

район Марьино Роща города Москвы
Бутырский район города Москвы

Масштаб 1:2000

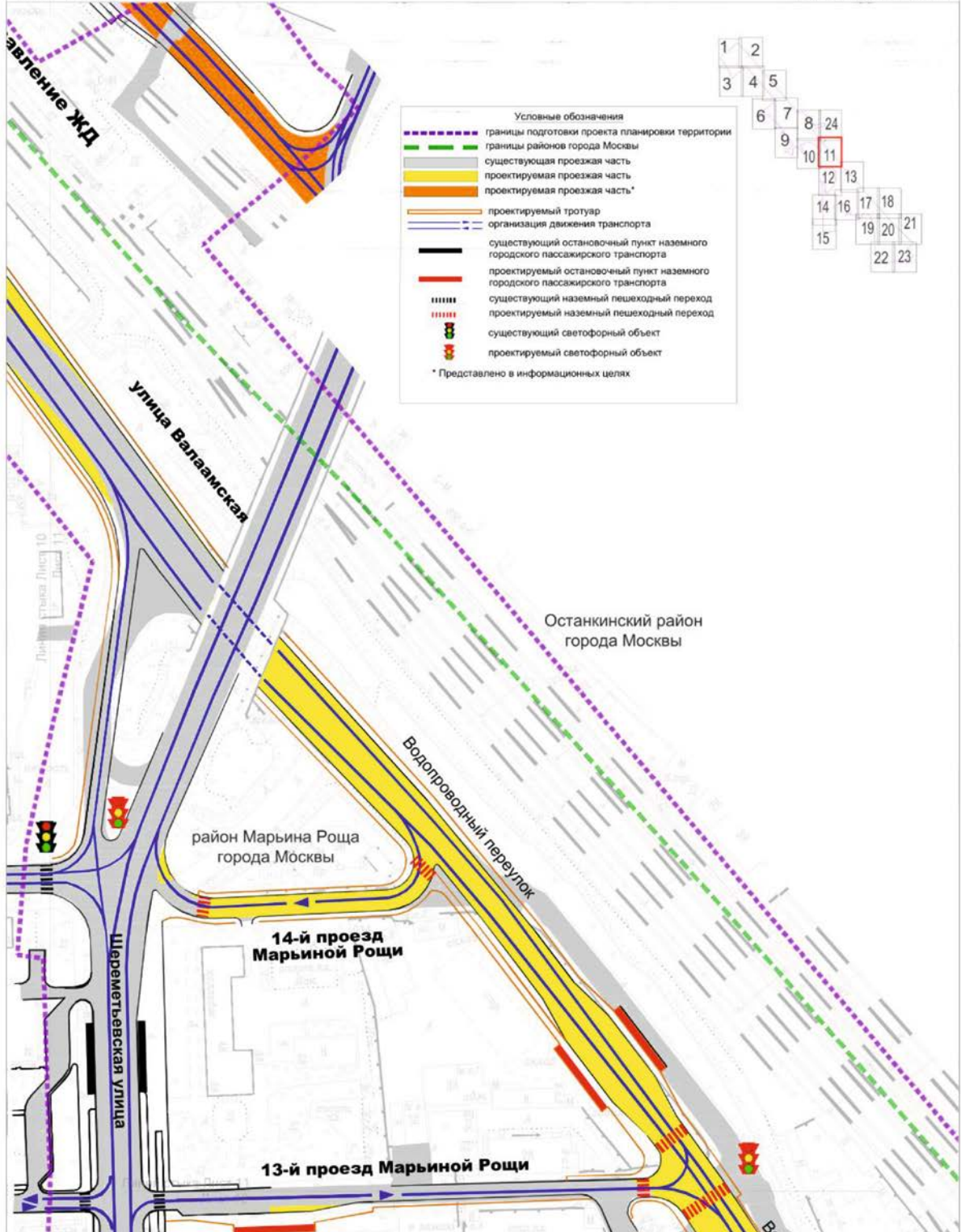


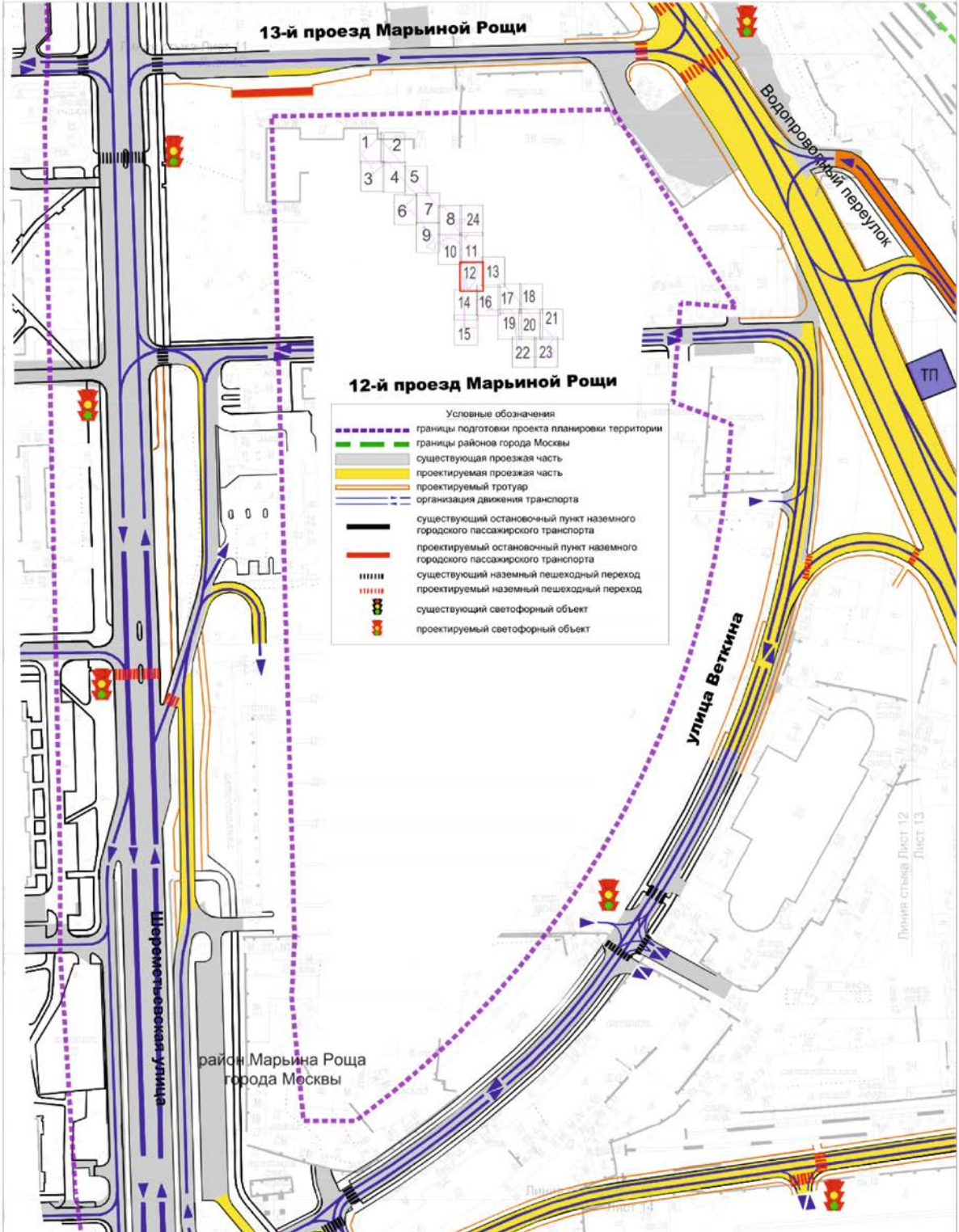


район Марьино Роща города Москвы
Останкинский район города Москвы

Лист 11 из 24

Масштаб 1:2000

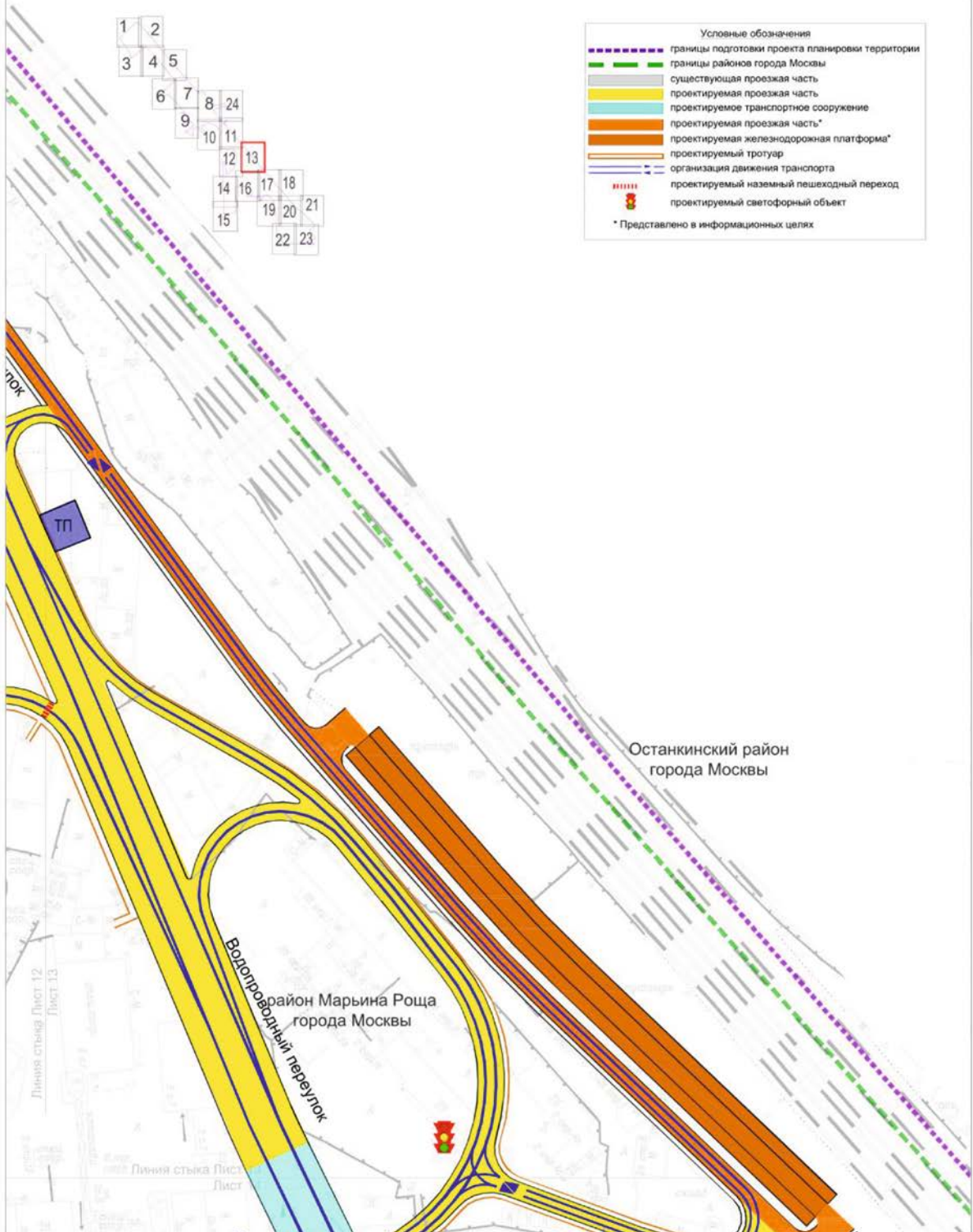


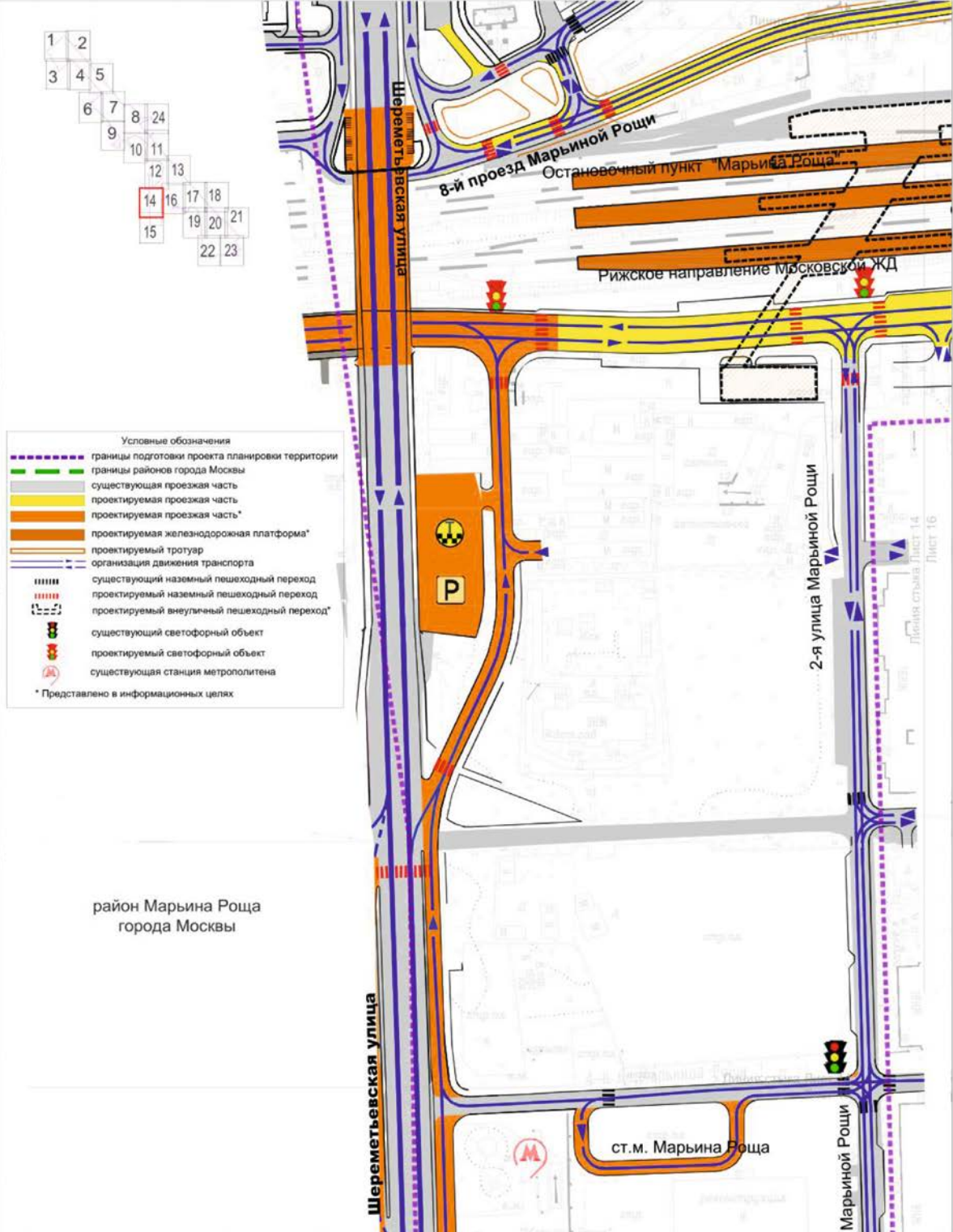


район Марьино Роща города Москвы
Останкинский район города Москвы

Лист 13 из 24

Масштаб 1:2000

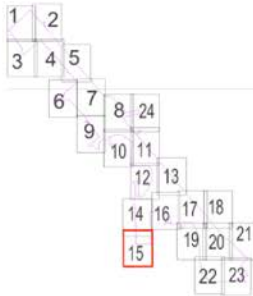




район Марьино Роца города Москвы

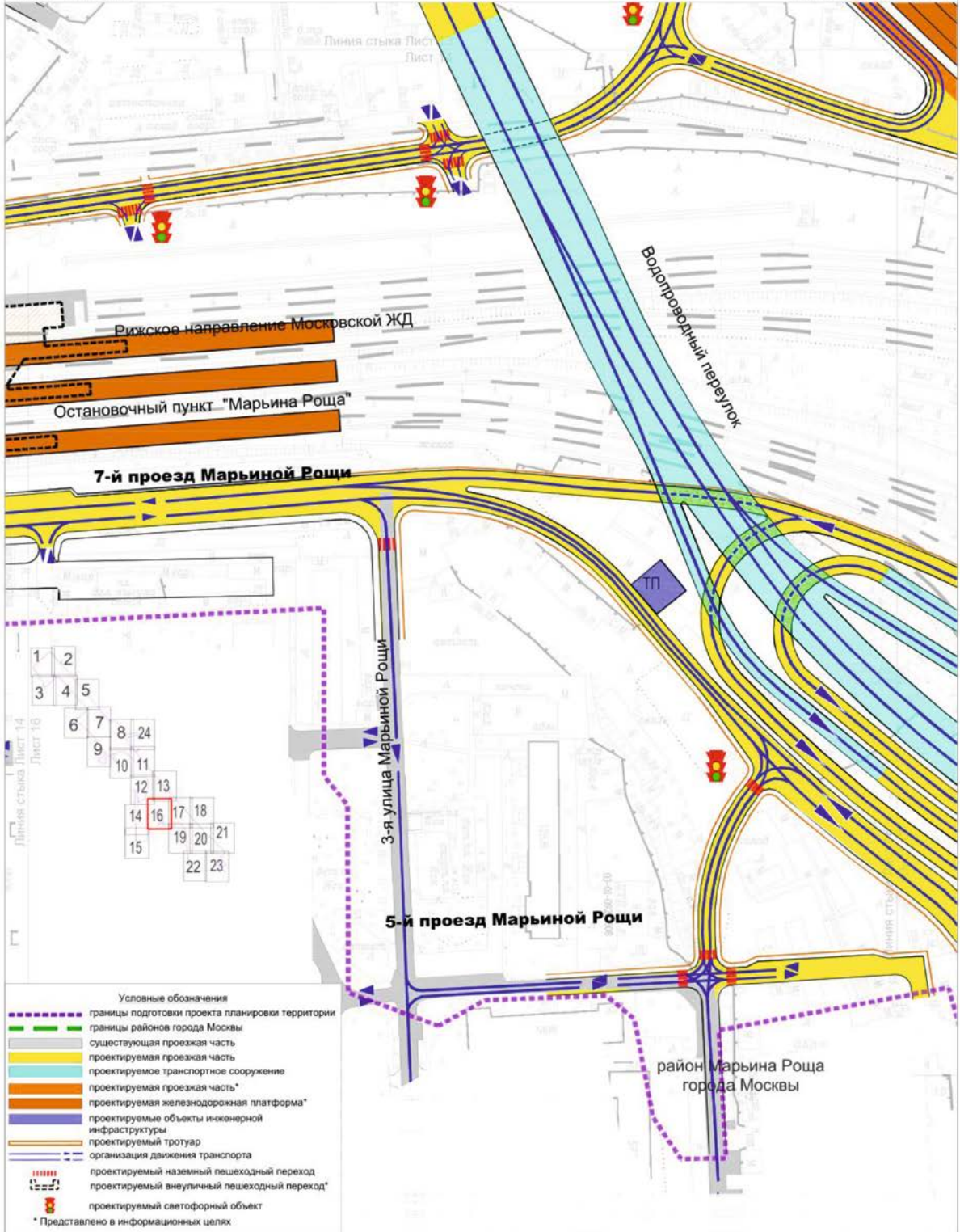
Лист 15 из 24

Масштаб 1:2000



район Марьино Роца
города Москвы

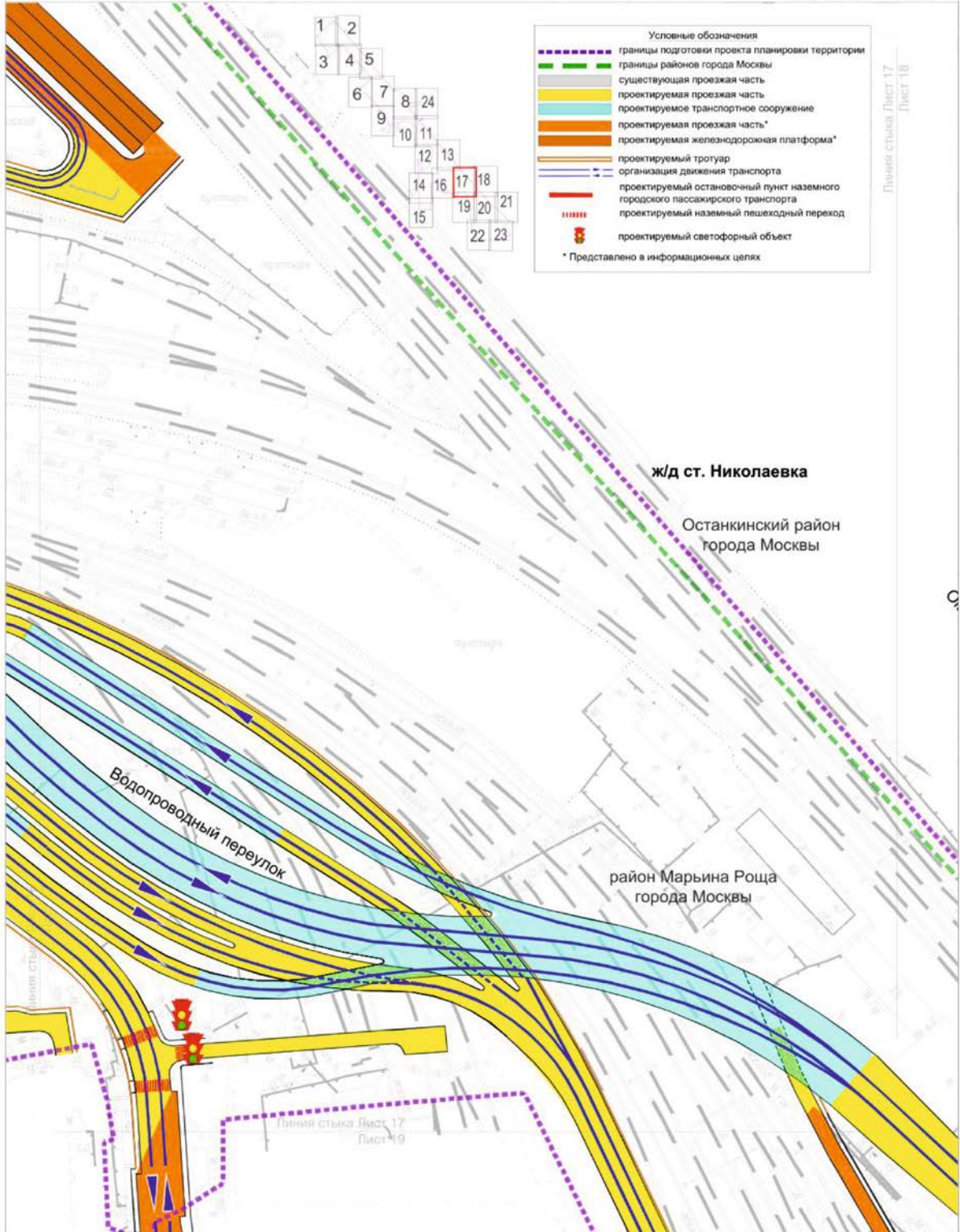
Условные обозначения	
	границы подготовки проекта планировки территории
	границы районов города Москвы
	существующая проезжая часть
	проектируемая проезжая часть*
	организация движения транспорта
	существующий наземный пешеходный переход
	проектируемый наземный пешеходный переход
	существующий светофорный объект
	существующая станция метрополитена
* Представлено в информационных целях	



район Марьино Роща города Москвы
Останкинский район города Москвы

Масштаб 1:2000


Лист 17 из 24



Лист 18 из 24

район Марьино Роща города Москвы
Останкинский район города Москвы

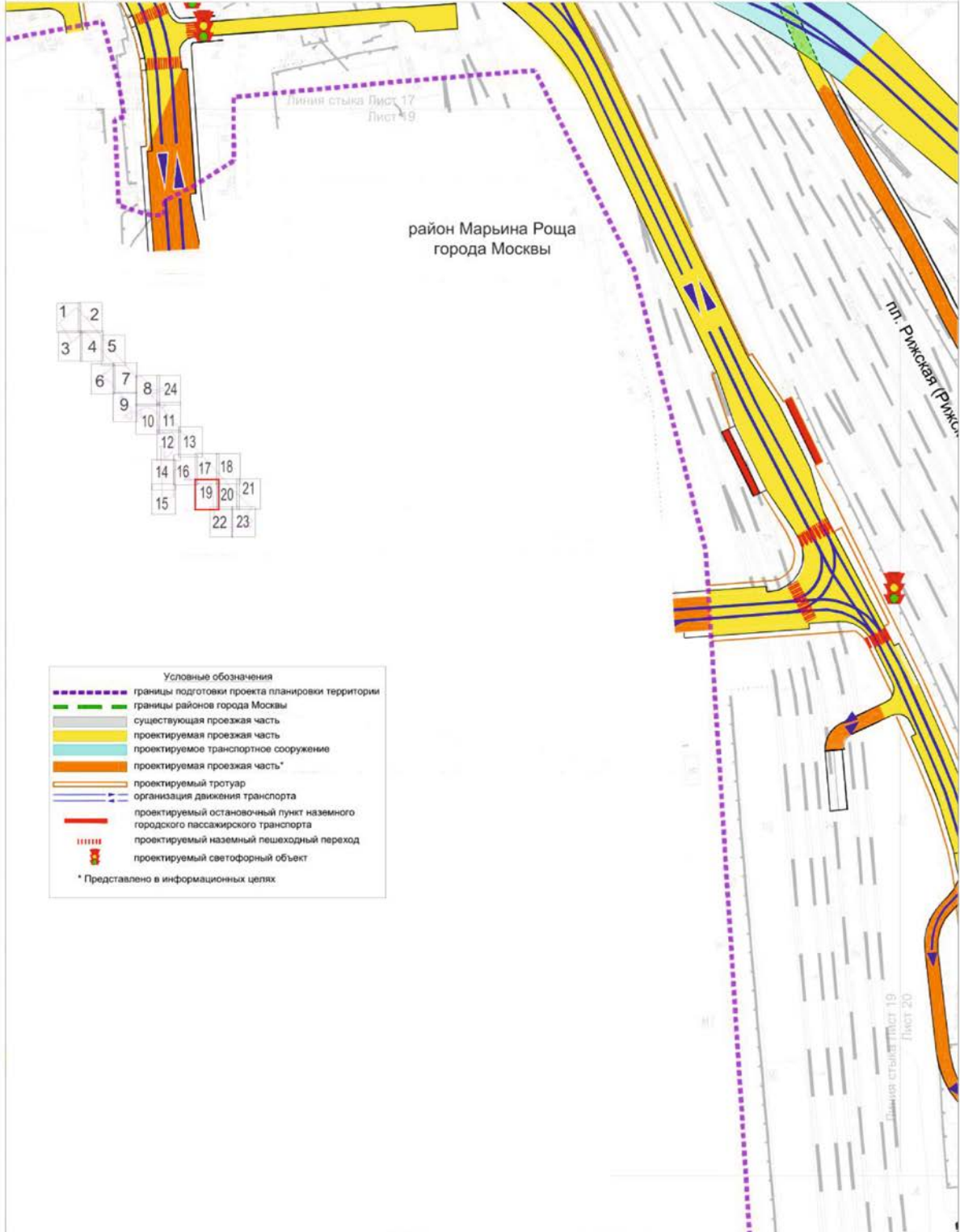
Масштаб 1:2000

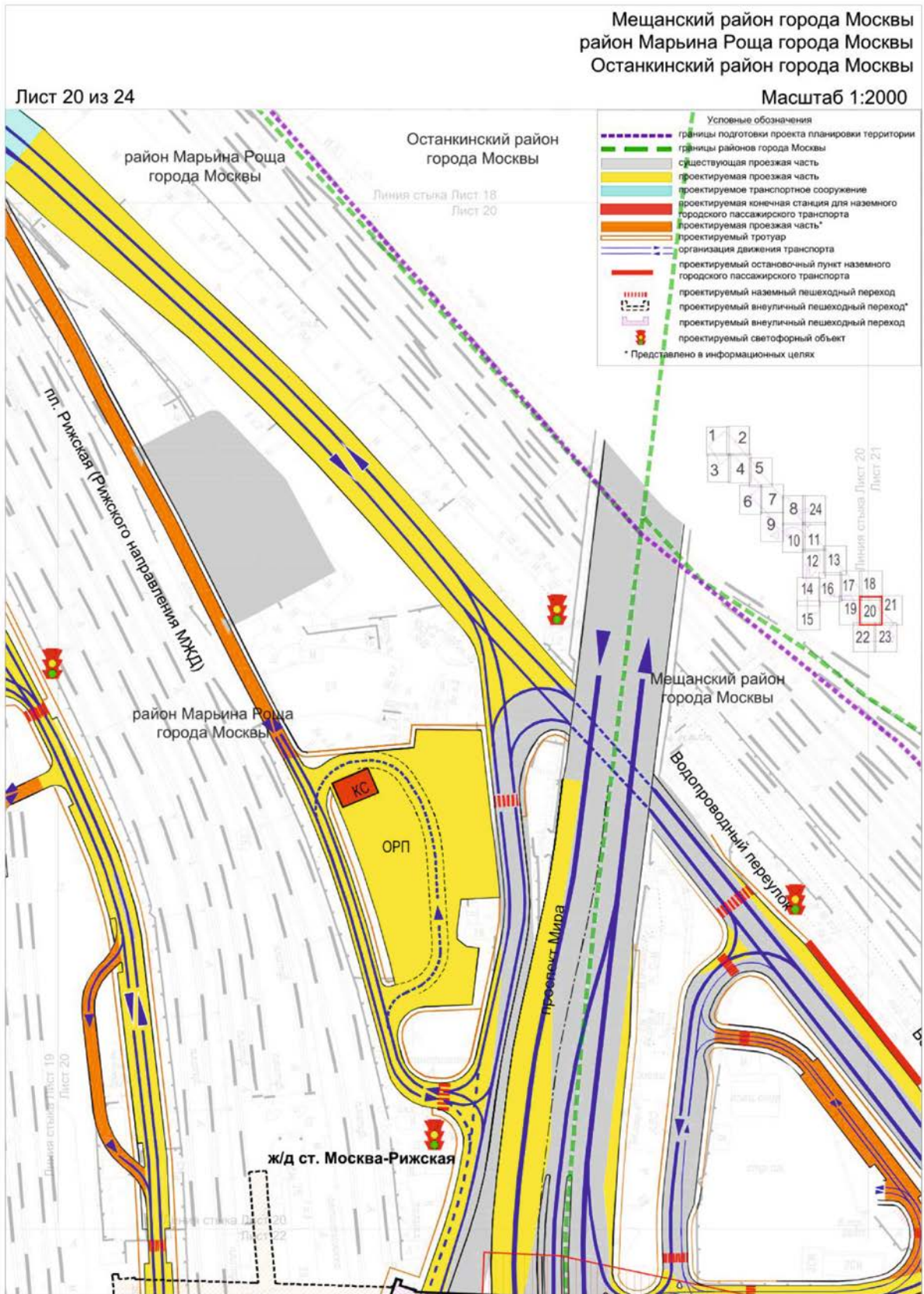


район Марьино Роща города Москвы

Лист 19 из 24

Масштаб 1:2000

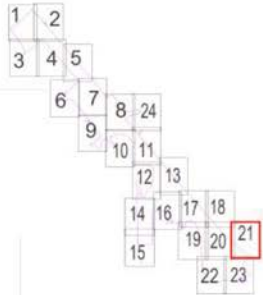




Мещанский район города Москвы

Лист 21 из 24

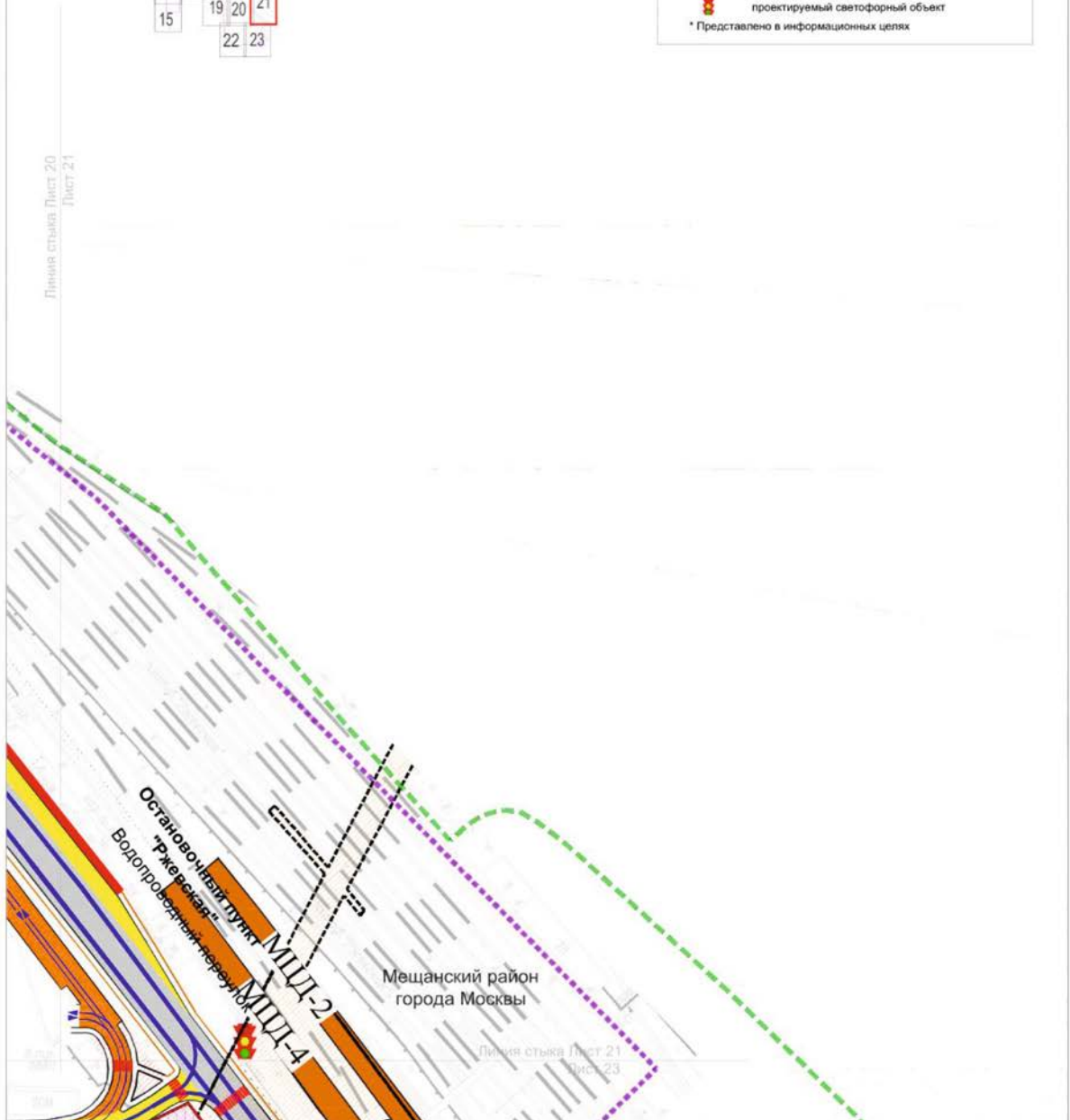
Масштаб 1:2000



Условные обозначения

	границы подготовки проекта планировки территории
	границы районов города Москвы
	существующая проезжая часть
	проектируемая проезжая часть
	проектируемая железнодорожная платформа*
	проектируемый тротуар
	организация движения транспорта
	проектируемый остановочный пункт наземного городского пассажирского транспорта
	проектируемый наземный пешеходный переход
	проектируемый внеуличный пешеходный переход*
	проектируемый внеуличный пешеходный переход
	проектируемый светофорный объект

* Представлено в информационных целях



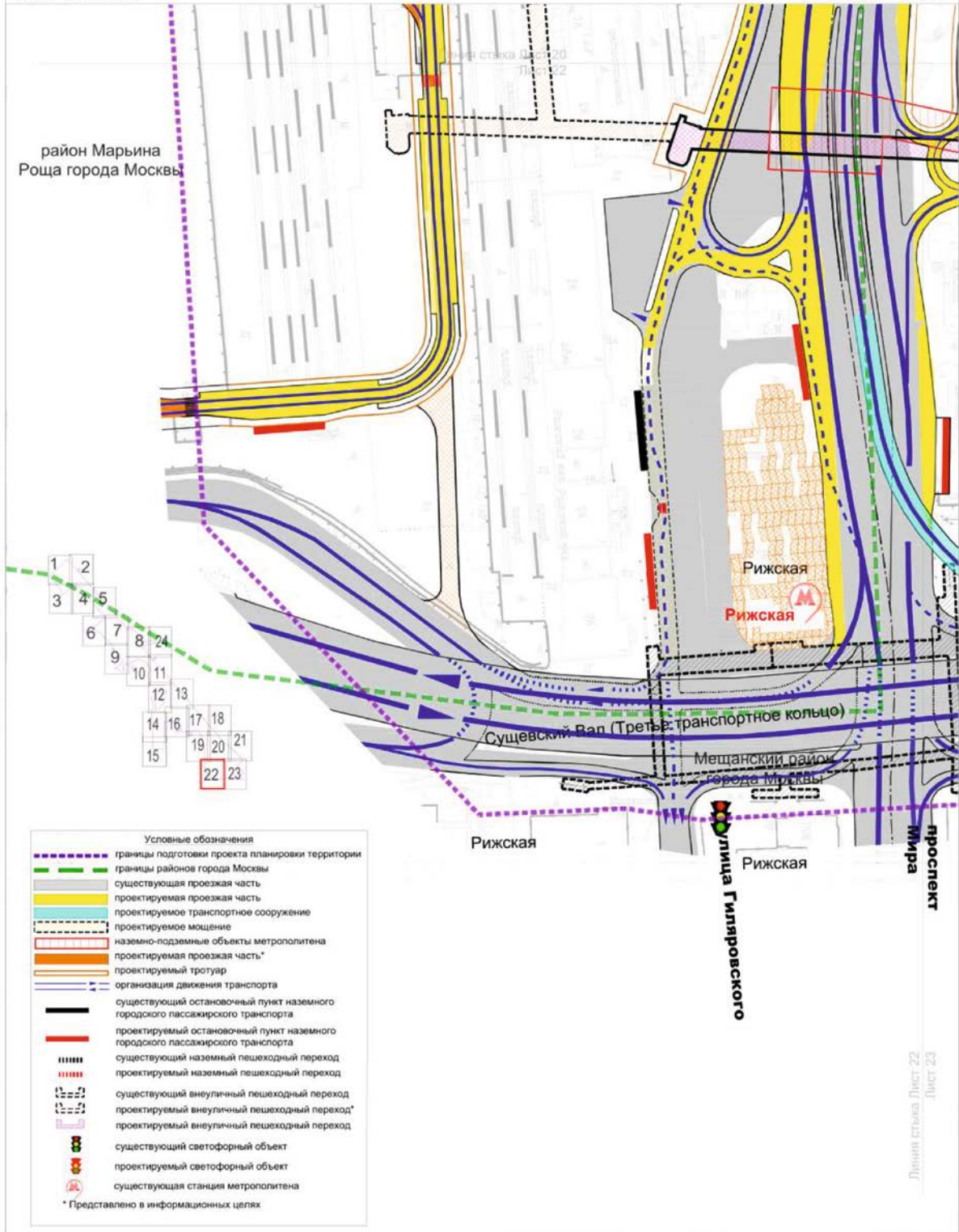
Линия стыка Лист 20
Лист 21

Линия стыка Лист 21
Лист 23

Мещанский район города Москвы
район Марьино Роща города Москвы

Лист 22 из 24

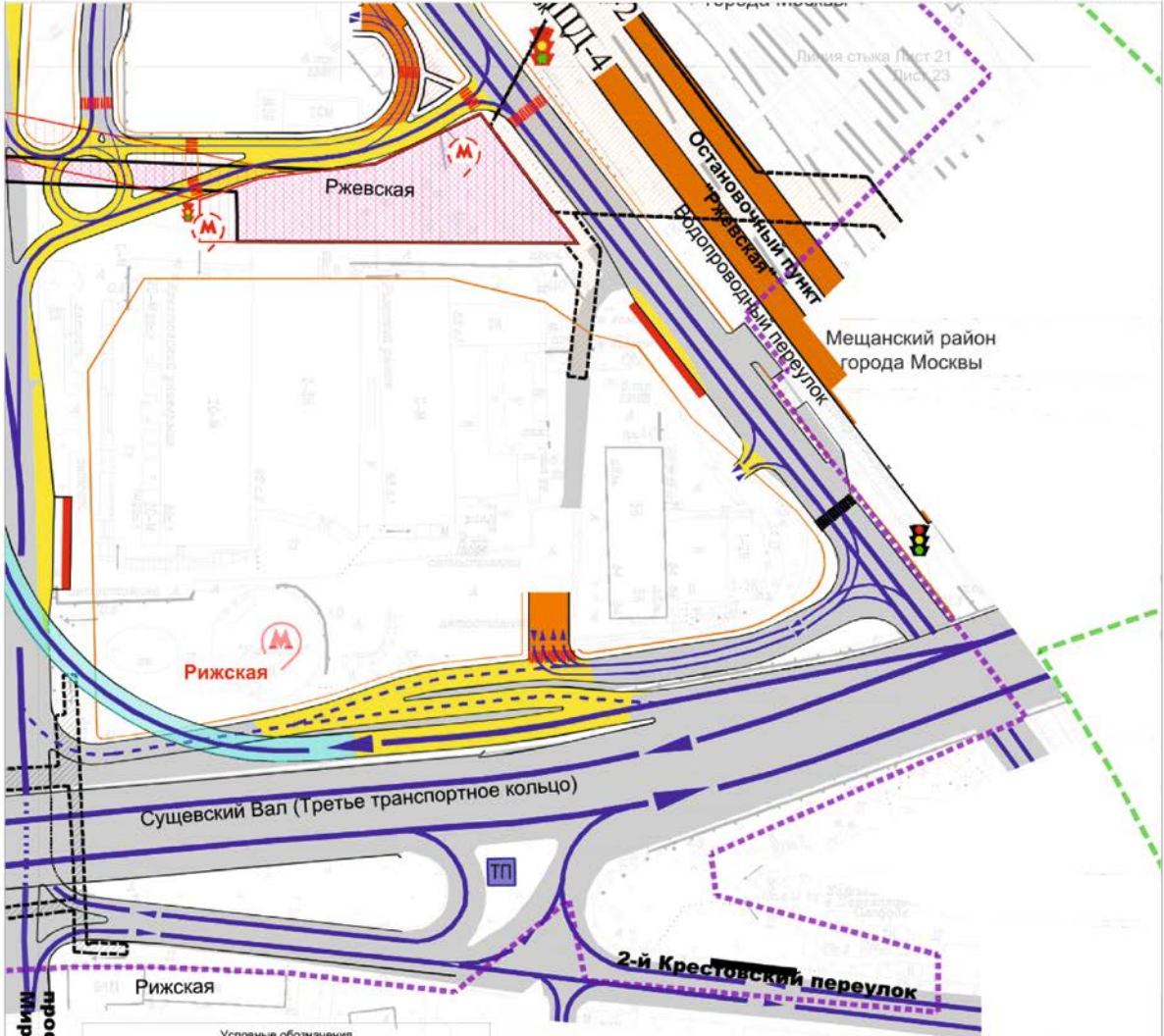
Масштаб 1:2000



Мещанский район города Москвы

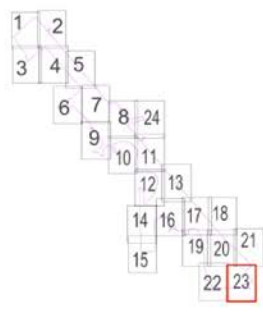
Лист 23 из 24




Масштаб 1:2000

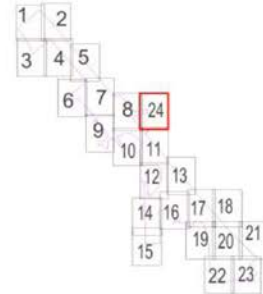


Линия стыка Лист 22
Лист 23
проспект
Мира

- Условные обозначения
- границы подготовки проекта планировки территории
 - границы районов города Москвы
 - существующая проезжая часть
 - проектируемая проезжая часть
 - проектируемое транспортное сооружение
 - наземно-подземные объекты метрополитена
 - проектируемая проезжая часть*
 - проектируемая железнодорожная платформа*
 - проектируемый тротуар
 - организация движения транспорта
 - существующий остановочный пункт наземного городского пассажирского транспорта
 - проектируемый остановочный пункт наземного городского пассажирского транспорта
 - существующий наземный пешеходный переход
 - проектируемый наземный пешеходный переход
 - проектируемый внеуличный пешеходный переход*
 - проектируемый внеуличный пешеходный переход
 - существующий светофорный объект
 - проектируемый светофорный объект
 - существующая станция метрополитена
- * Представлено в информационных целях



Условные обозначения	
	границы подготовки проекта планировки территории
	границы районов города Москвы
	существующая проезжая часть
	проектируемая проезжая часть
	проектируемые объекты инженерной инфраструктуры
	проектируемая проезжая часть*
	организация движения транспорта
* Представлено в информационных целях	

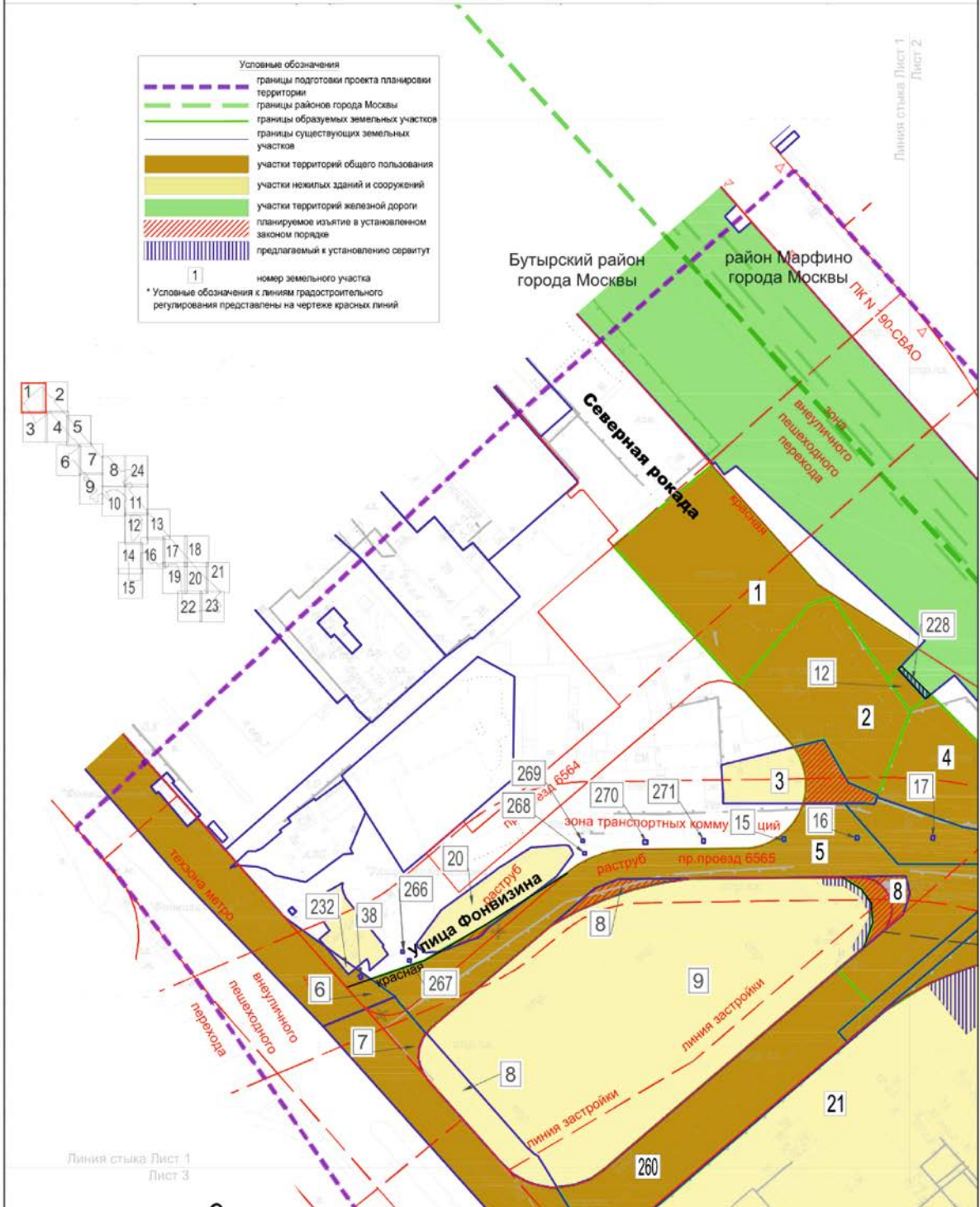


1.5. План "Межевание территории" и характеристика земельных участков территории
 1.5.1. План "Межевание территории"

Бутырский район города Москвы
 район Марфино города Москвы

Лист 1 из 24

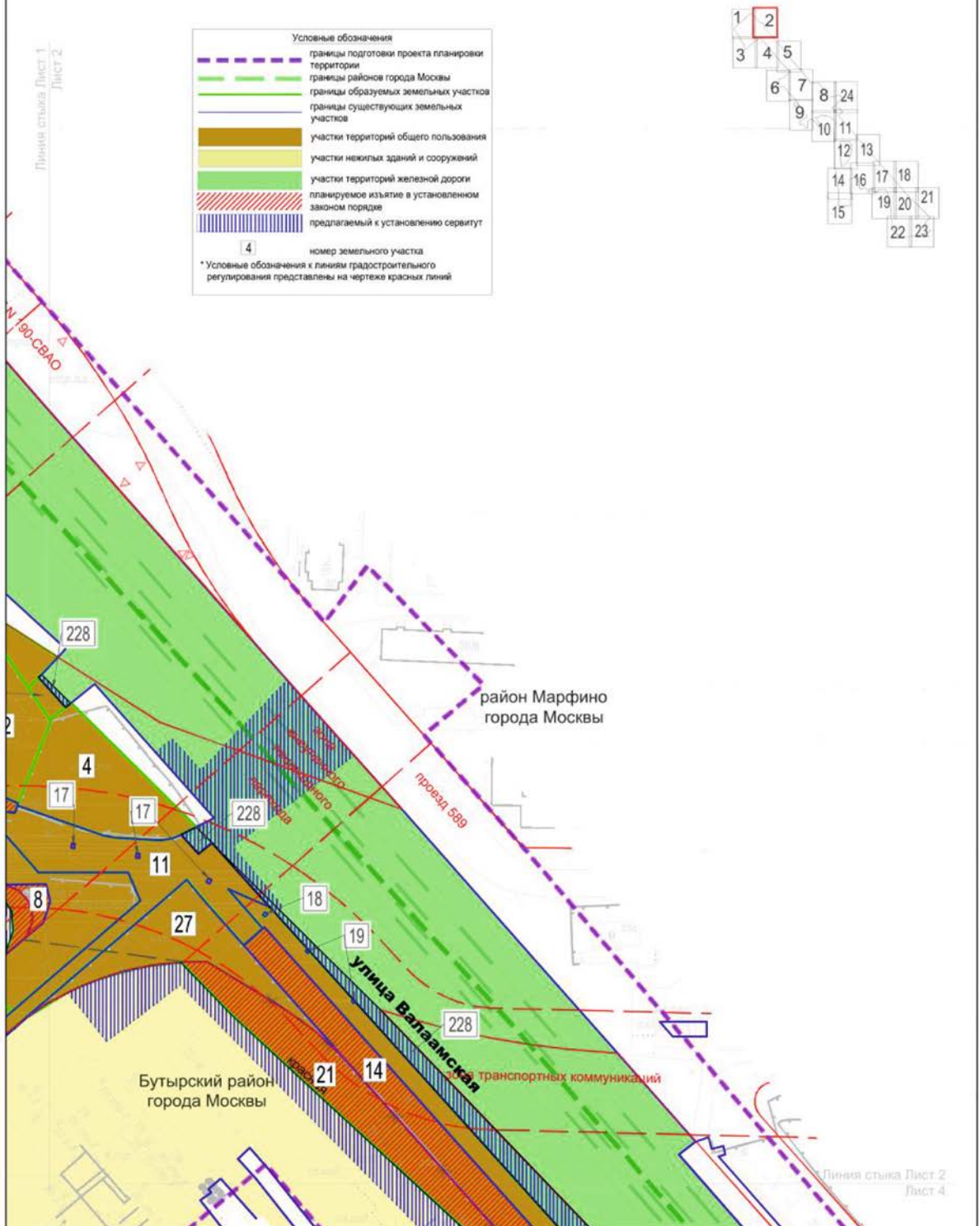
Масштаб 1:2000



Бутырский район города Москвы
район Марфино города Москвы

Лист 2 из 24

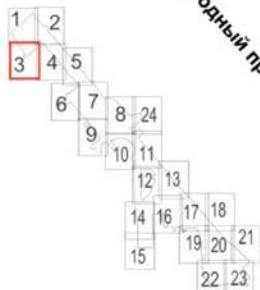
Масштаб 1:2000



Бутырский район города Москвы

Лист 3 из 24

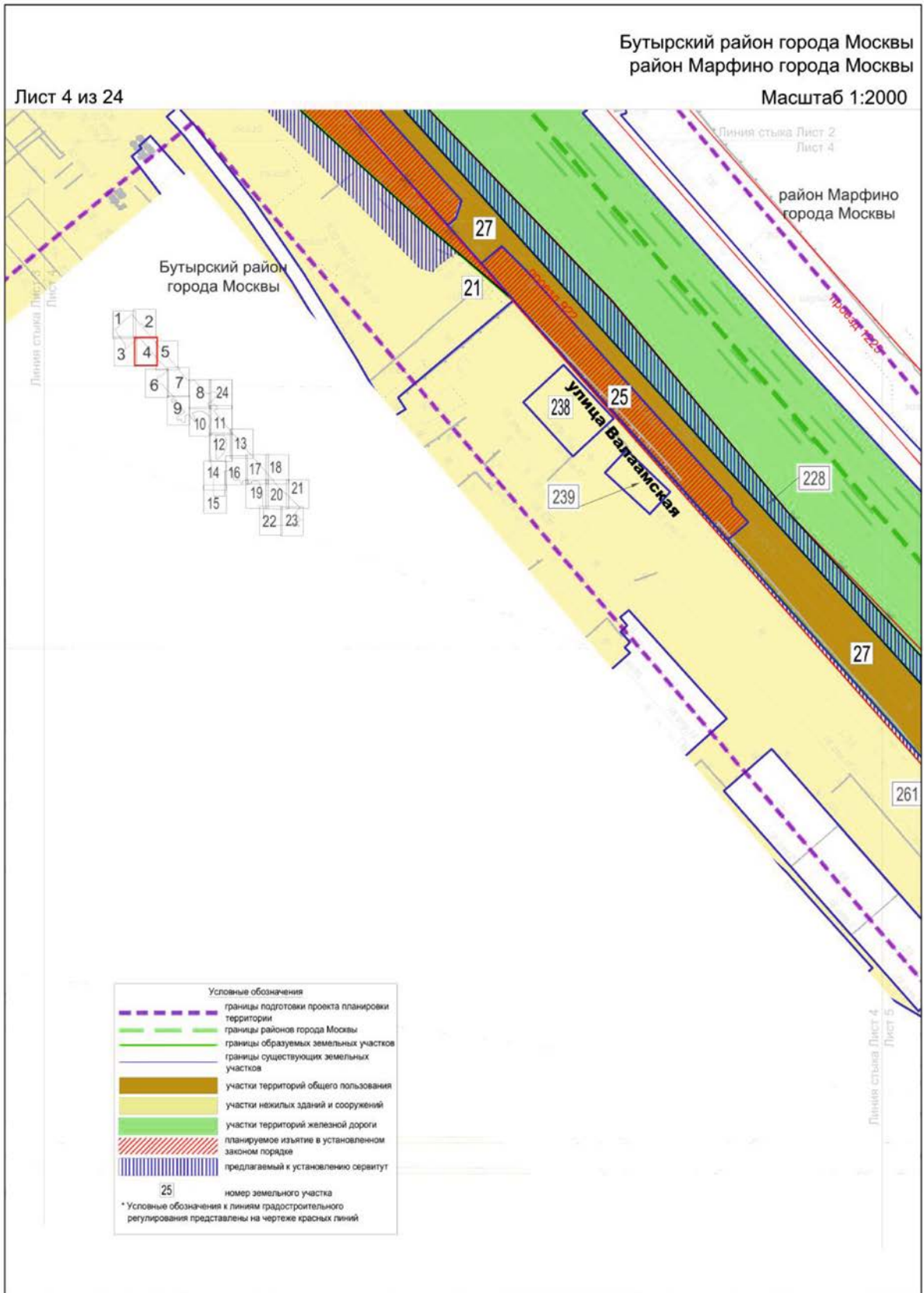
Масштаб 1:2000

Линия стыка Лист 1
Лист 3

Огородный проезд

Бутырский район
города МосквыЛиния стыка Лист 3
Лист 4

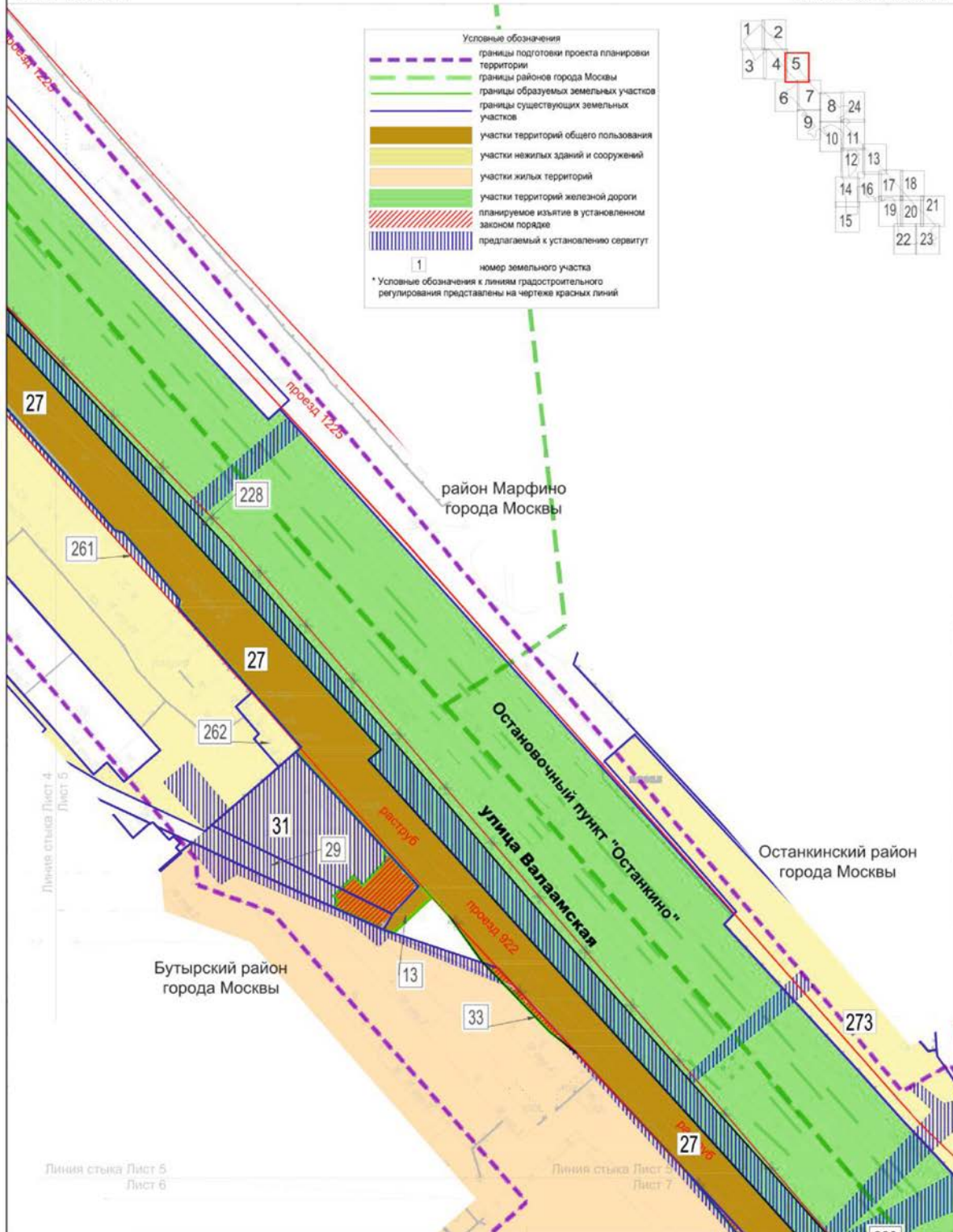
Условные обозначения	
	границы подготовки проекта планировки территории
	границы районов города Москвы
	границы образуемых земельных участков
	границы существующих земельных участков
	участки территорий общего пользования
	участки нежилых зданий и сооружений
	номер земельного участка
* Условные обозначения к линиям градостроительного регулирования представлены на чертеже красных линий	



Останкинский район города Москвы
 Бутырский район города Москвы
 район Марфино города Москвы

Лист 5 из 24

Масштаб 1:2000



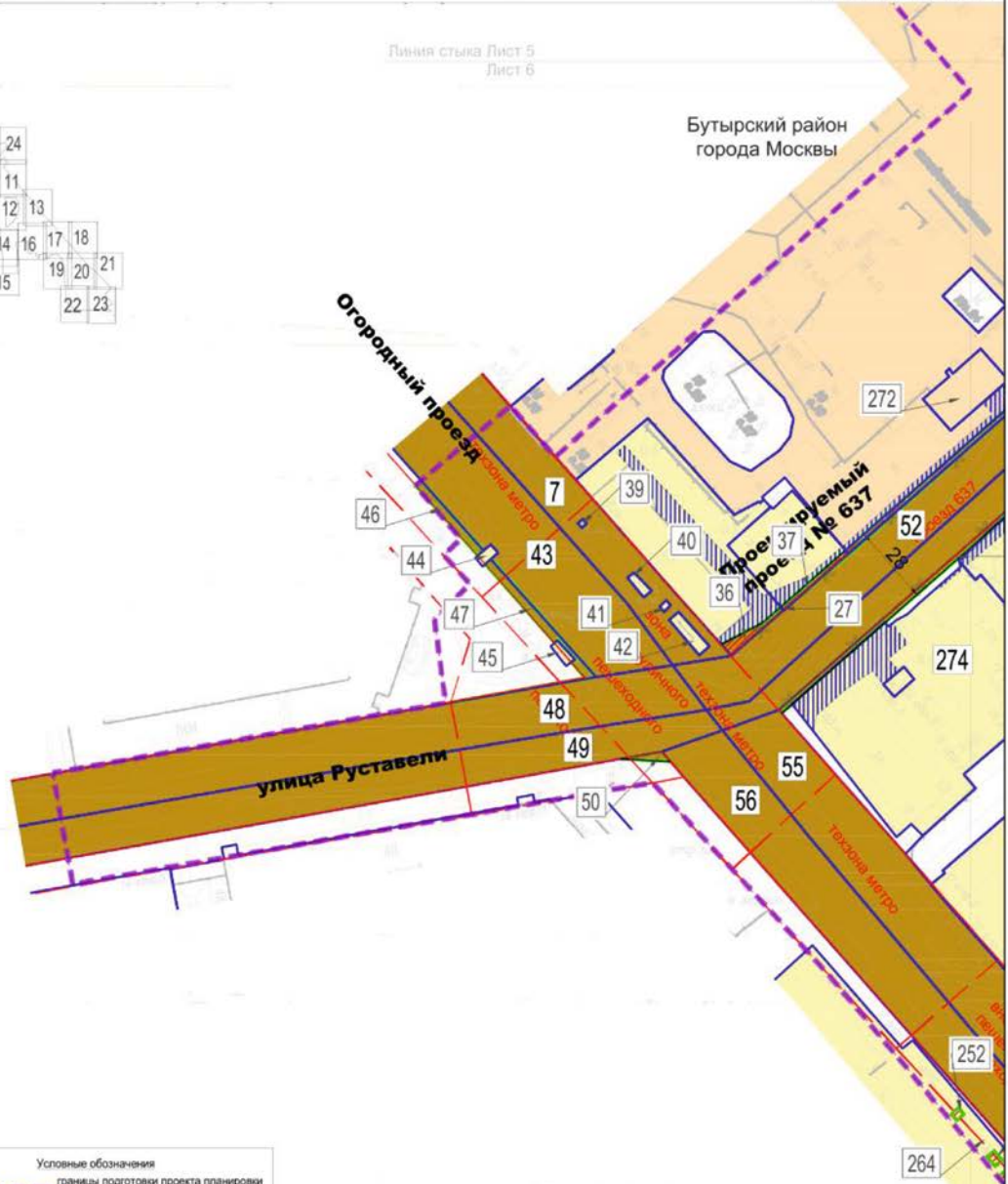
Бутырский район города Москвы

Лист 6 из 24

Масштаб 1:2000



Линия стыка Лист 5
Лист 6



Условные обозначения

- границы подготовки проекта планировки территории
- границы районов города Москвы
- границы образуемых земельных участков
- границы существующих земельных участков
- участки территорий общего пользования
- участки нежилых зданий и сооружений
- участки жилых территорий
- планируемое изъятие в установленном законом порядке
- предлагаемый к установлению сервитут
- номер земельного участка

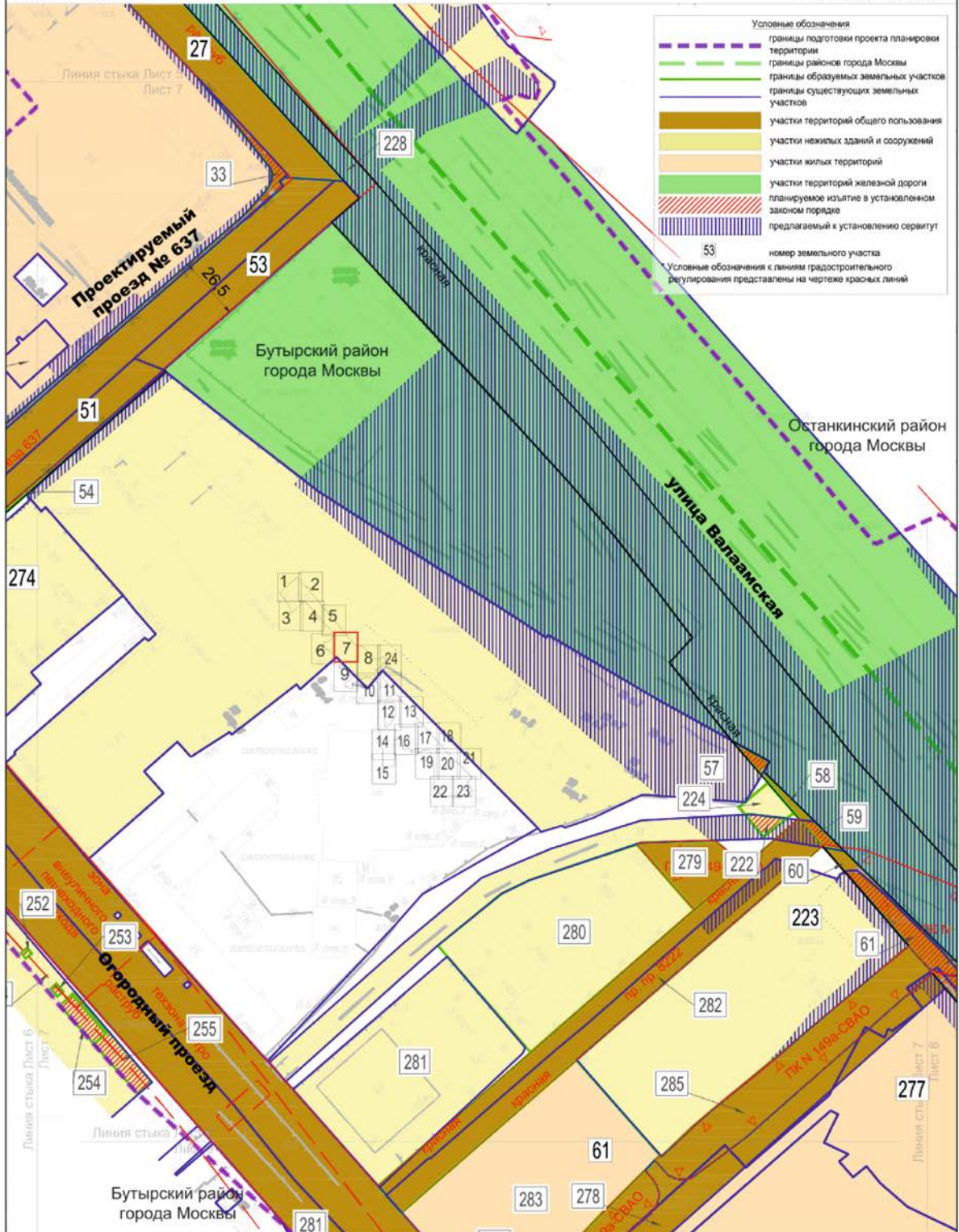
* Условные обозначения к линиям градостроительного регулирования представлены на чертеже красных линий

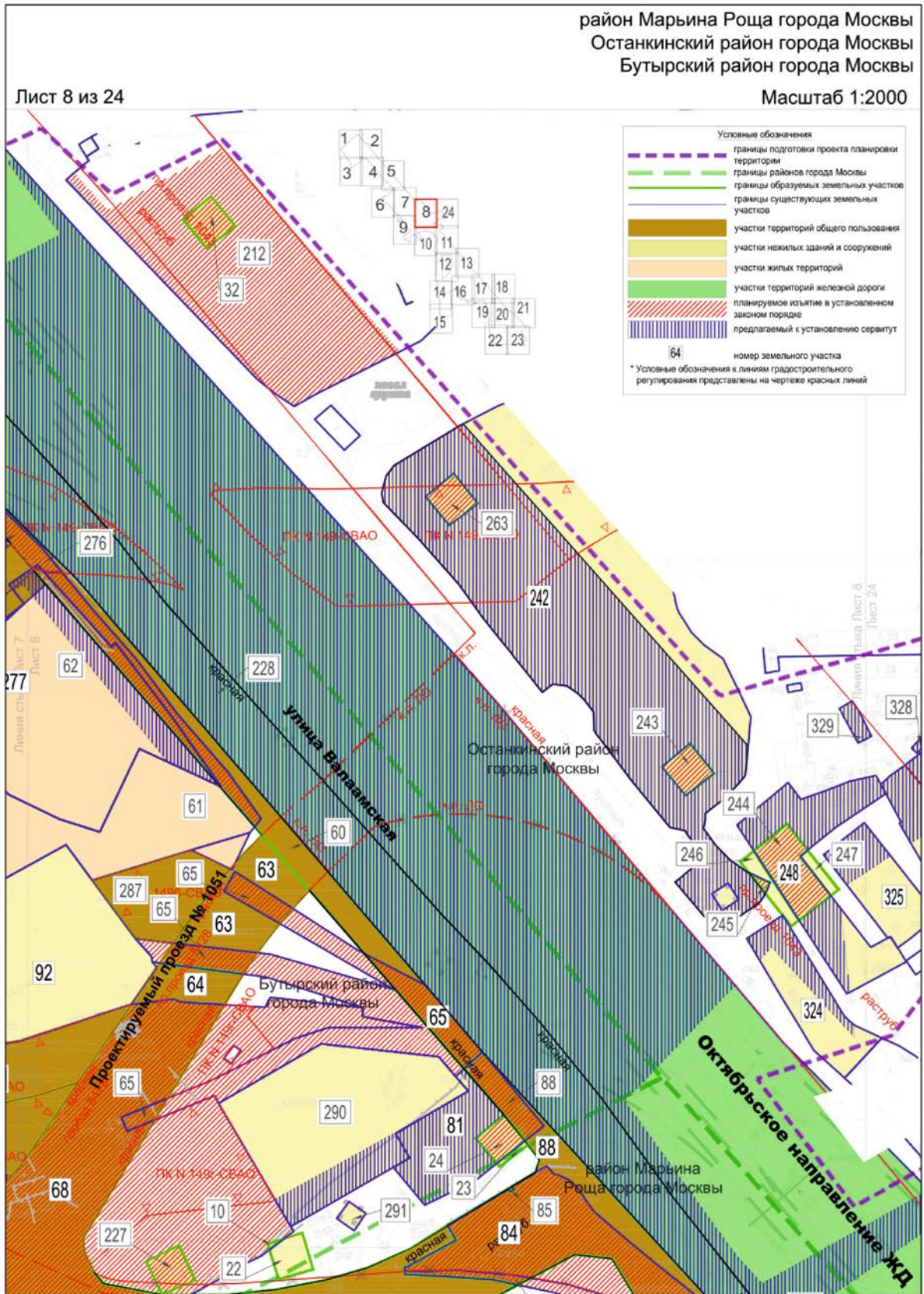
Линия стыка Лист 6
Лист 7

Лист 7 из 24

Останкинский район города Москвы
Бутырский район города Москвы

Масштаб 1:2000

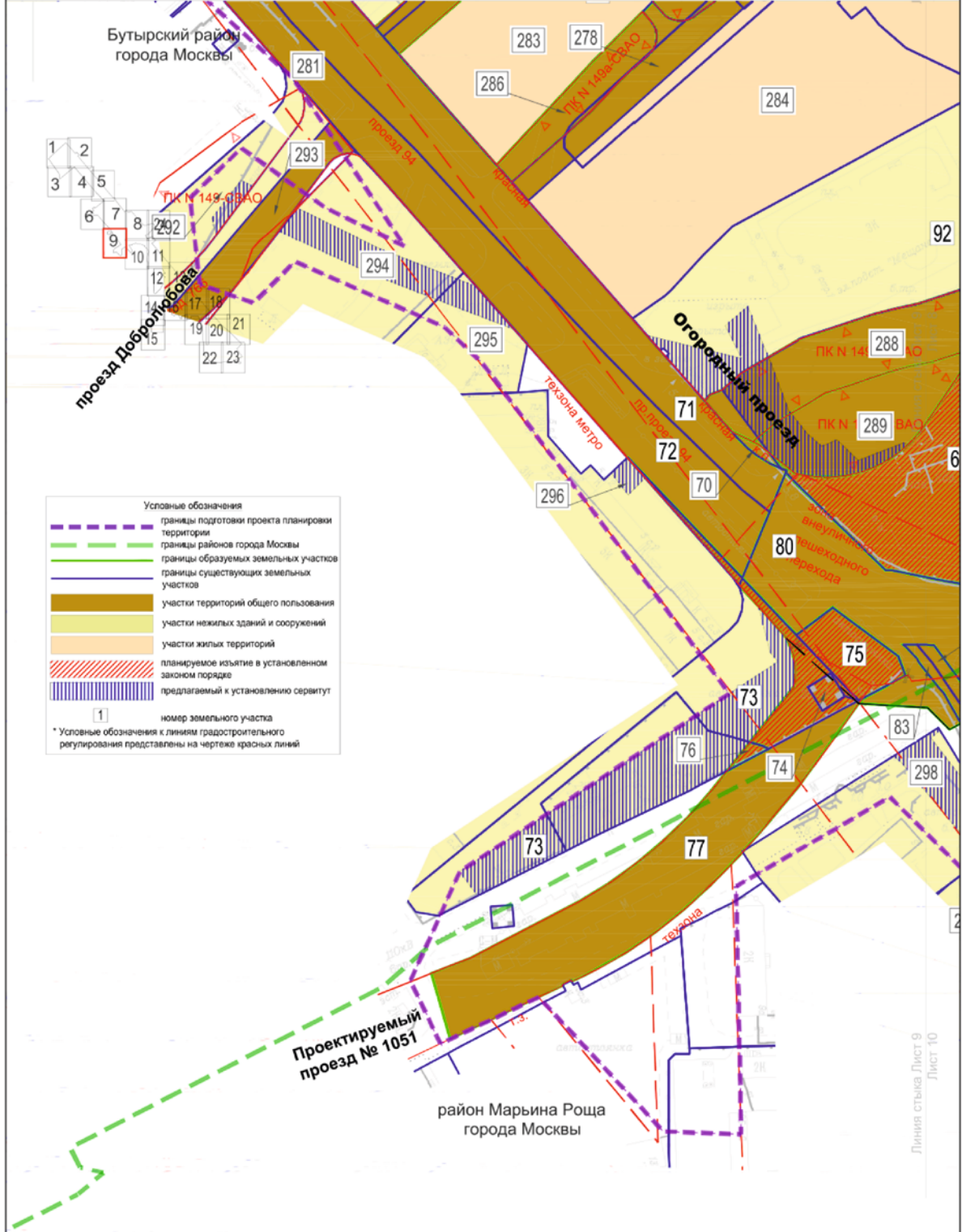




район Марьино Роща города Москвы
 Бутырский район города Москвы

Лист 9 из 24

Масштаб 1:2000



Условные обозначения

- границы подготовки проекта планировки территории
- границы районов города Москвы
- границы образуемых земельных участков
- границы существующих земельных участков
- участки территорий общего пользования
- участки нежилых зданий и сооружений
- участки жилых территорий
- планируемое изъятие в установленном законом порядке
- предлагаемый к установлению сервитут
- 1 номер земельного участка

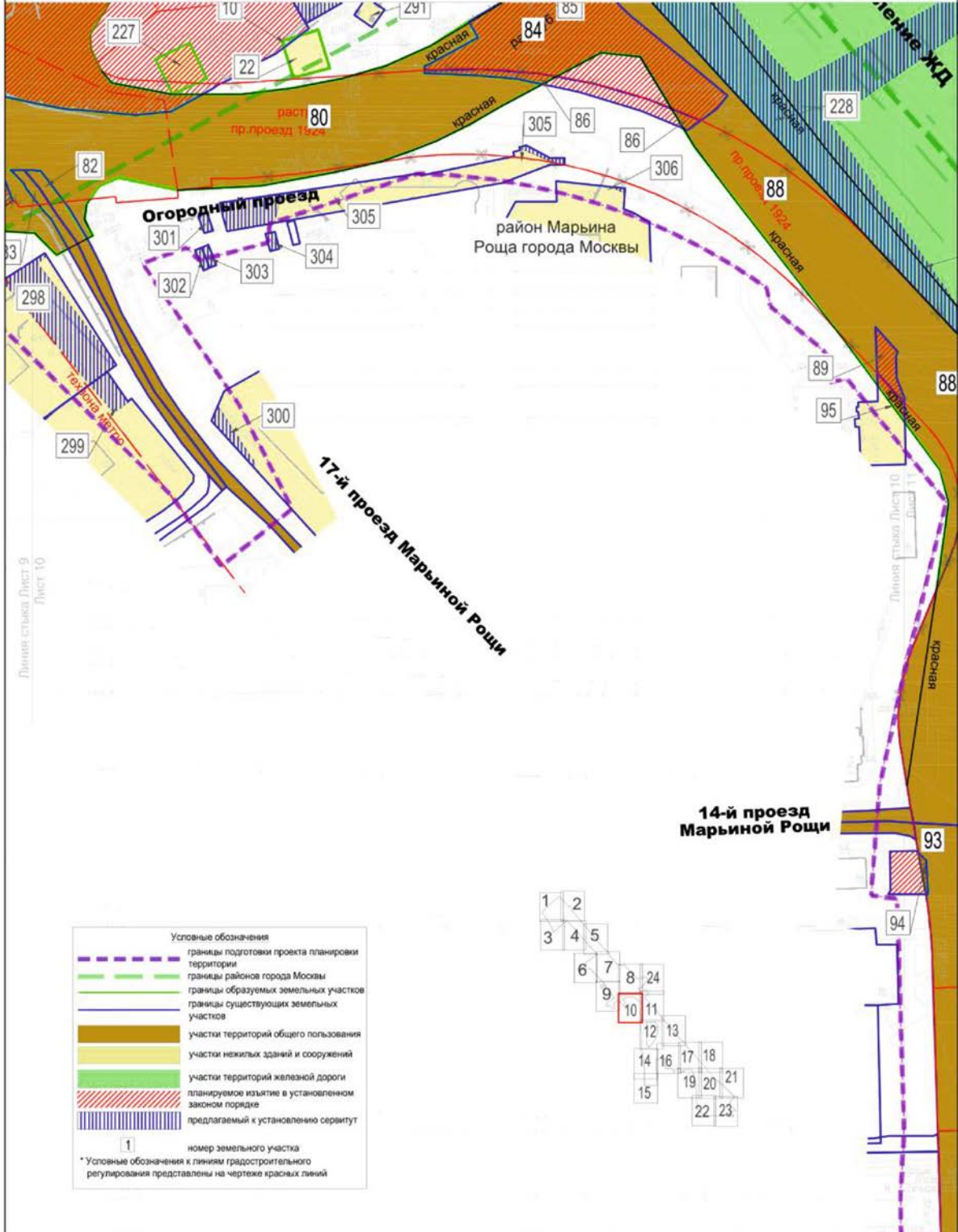
* Условные обозначения к линиям градостроительного регулирования представлены на чертеже красных линий

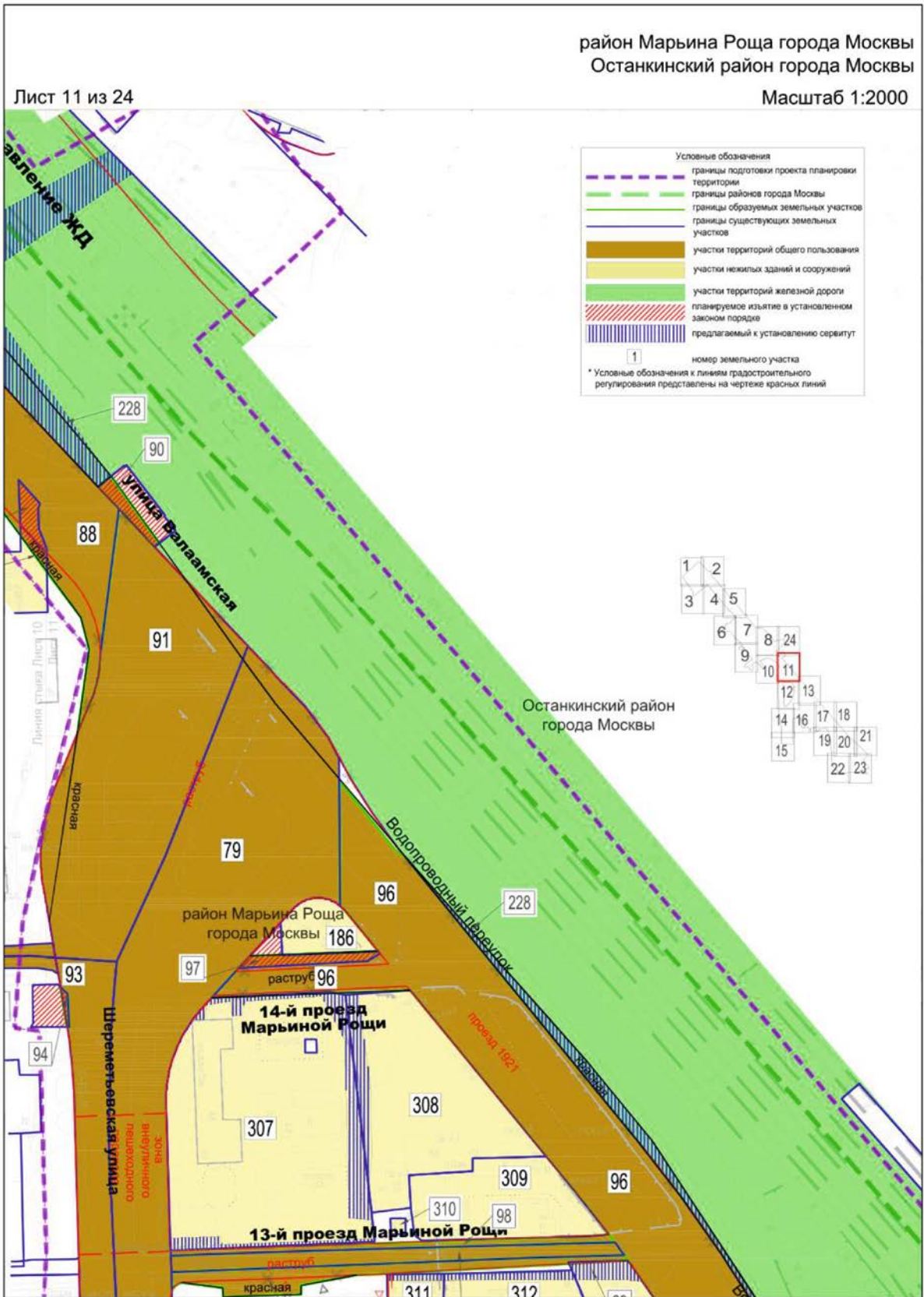
Линия стыка Лист 9
 Лист 10

район Марьино Роща города Москвы

Лист 10 из 24

Масштаб 1:2000

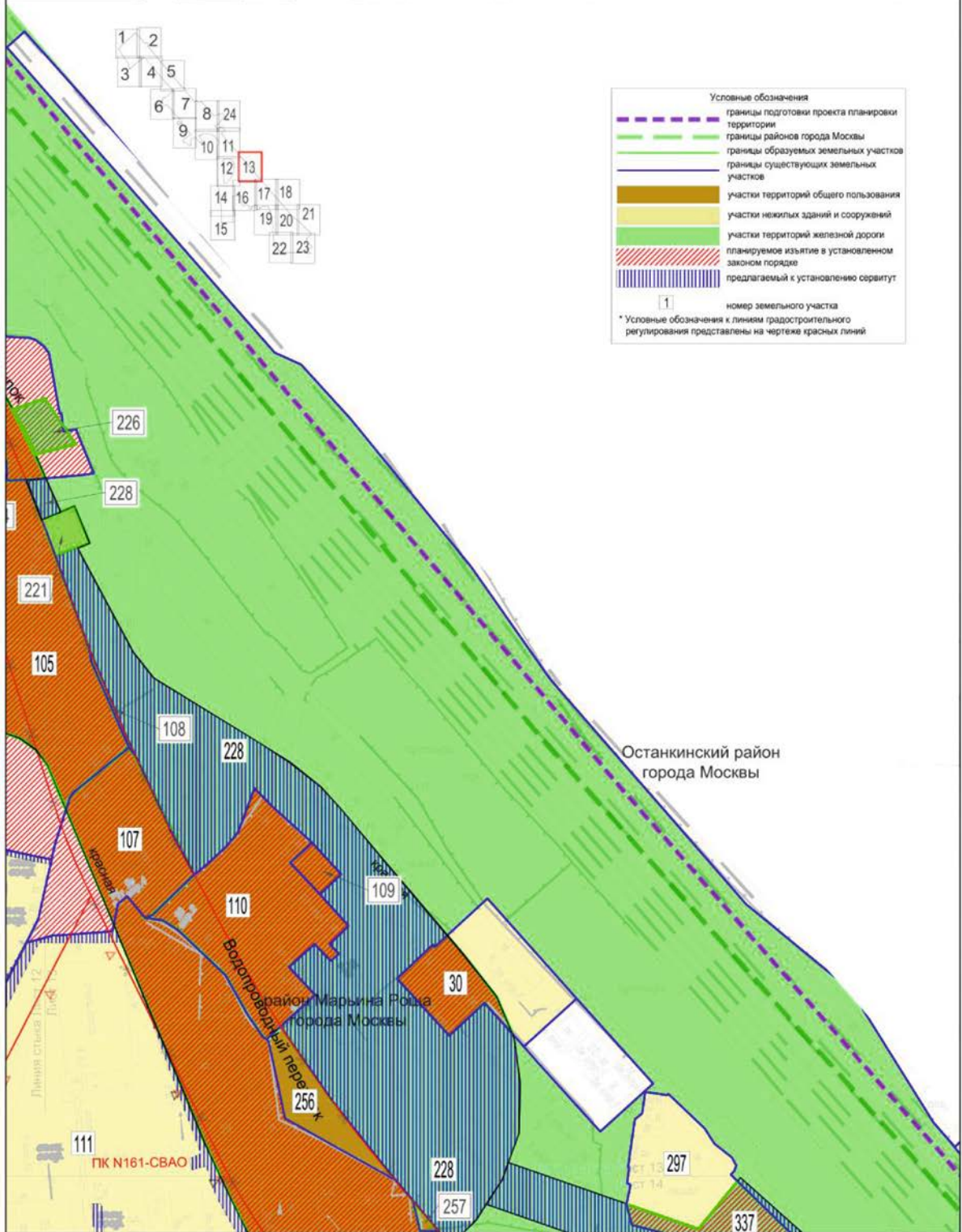




район Марьино Роща города Москвы
Останкинский район города Москвы

Лист 13 из 24

Масштаб 1:2000



район Марьино Роцца города Москвы

Лист 14 из 24

Масштаб 1:2000



- Условные обозначения
- границы подготовки проекта планировки территории
 - границы районов города Москвы
 - границы образуемых земельных участков
 - границы существующих земельных участков
 - участки территорий общего пользования
 - участки нежилых зданий и сооружений
 - участки территорий железной дороги
 - планируемое изъятие в установленном законом порядке
 - предлагаемый к установлению сервитут
- 34 — номер земельного участка
- * Условные обозначения к линиям градостроительного регулирования представлены на чертеже красных линий

район Марьино Роцца города Москвы

Линия стыка Лист 14
Лист 15

Шереметьевская улица

ст.м. Марьино Роцца

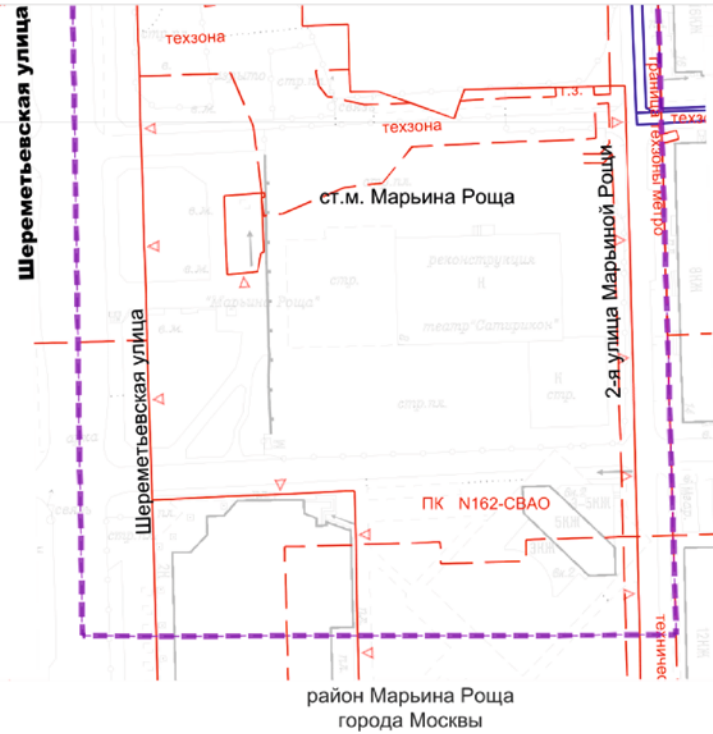
Марьиной Роцци

Лист 16

район Марьино Роща города Москвы

Лист 15 из 24

Масштаб 1:2000



Условные обозначения

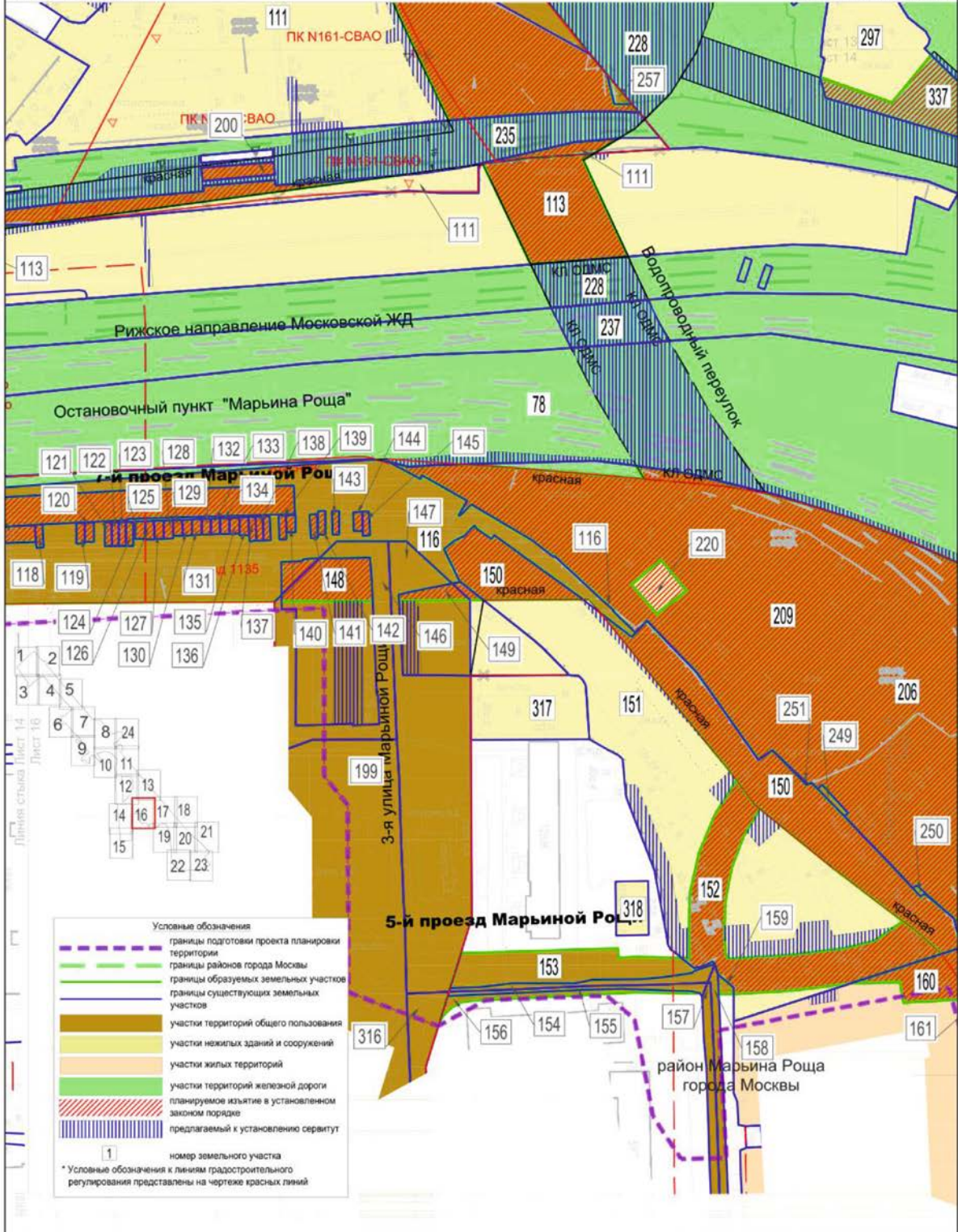
- границы подготовки проекта планировки территории
- границы существующих земельных участков

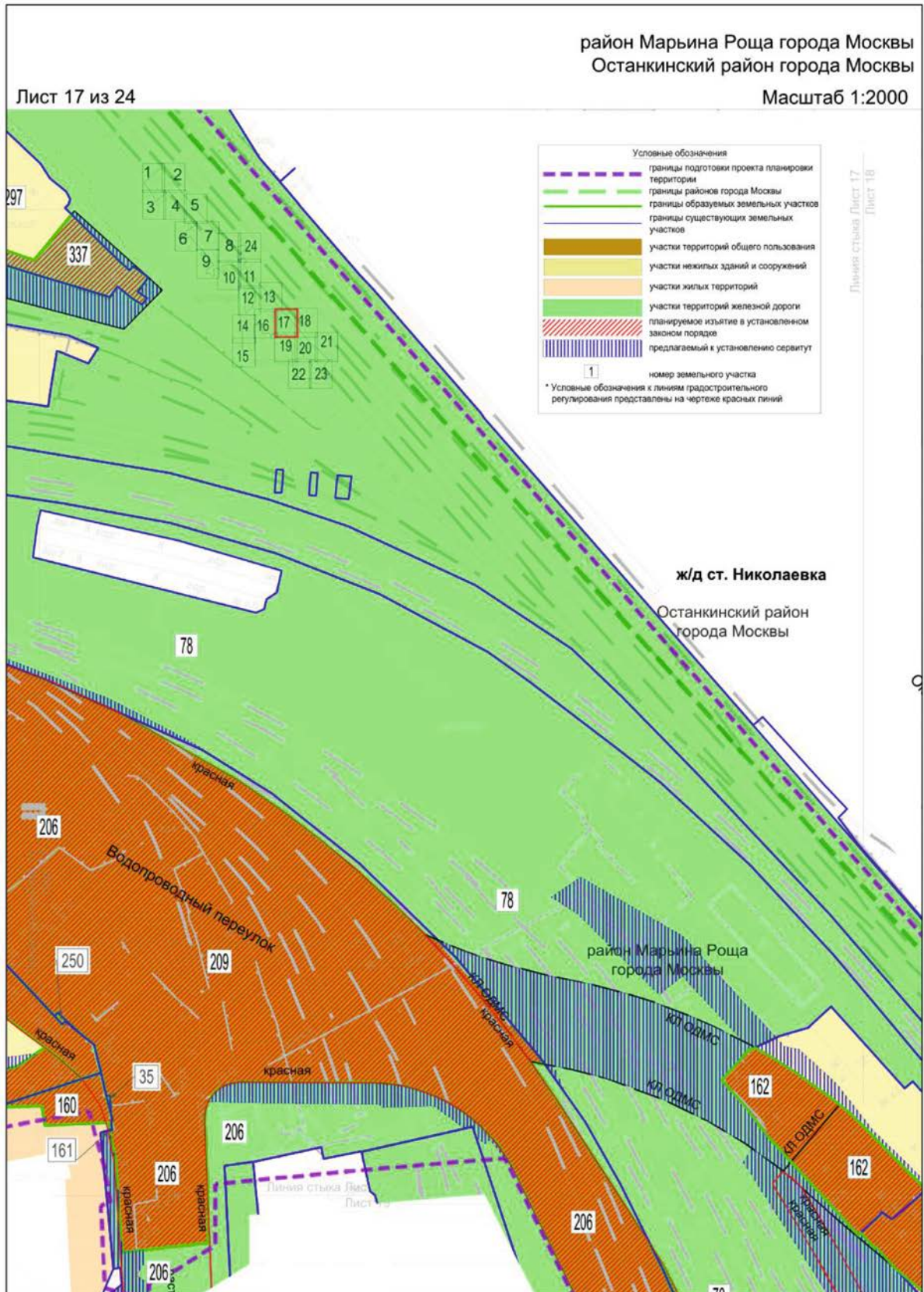
* Условные обозначения к линиям градостроительного регулирования представлены на чертеже красных линий

район Марьино Роцца города Москвы

Лист 16 из 24

Масштаб 1:2000





район Марьино Роща города Москвы
Останкинский район города Москвы

Лист 18 из 24

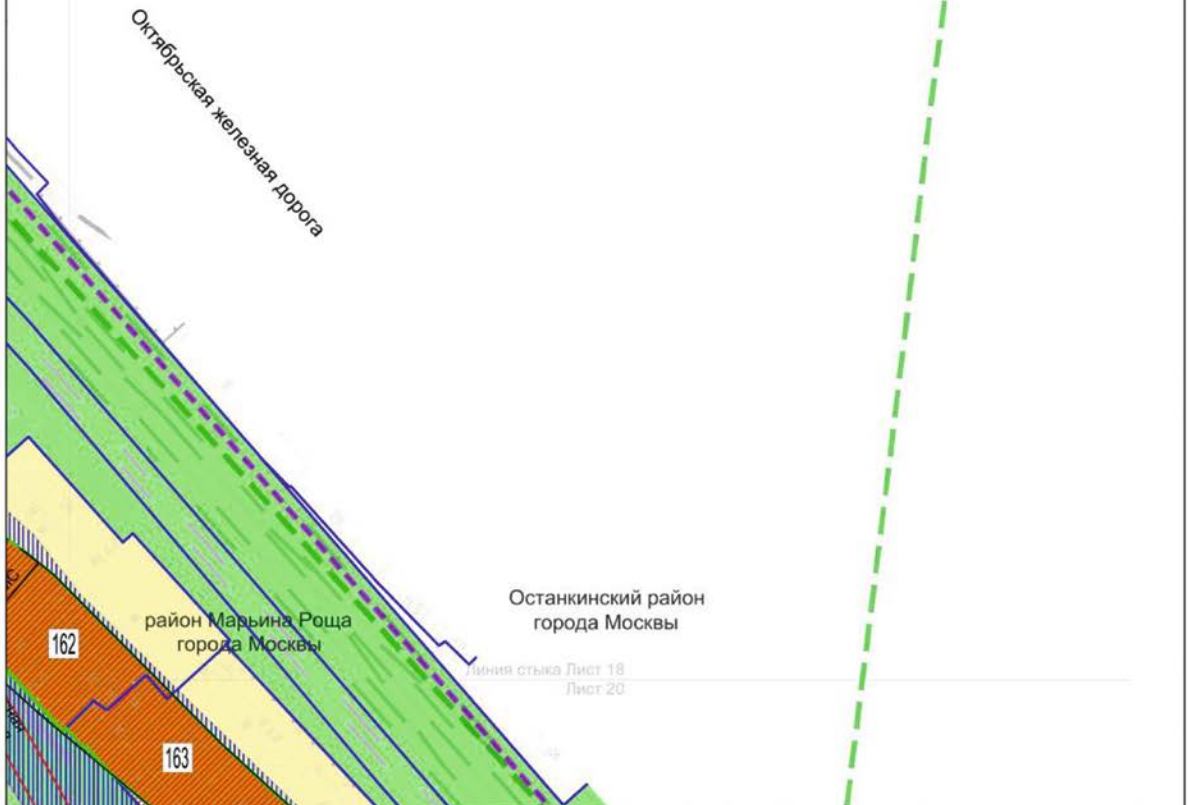
Масштаб 1:2000



Условные обозначения

	границы подготовки проекта планировки территории
	границы районного города Москвы
	границы образуемых земельных участков
	границы существующих земельных участков
	участки территорий общего пользования
	участки нежилых зданий и сооружений
	участки территорий железной дороги
	планируемое изъятие в установленном законом порядке
	предлагаемый к установлению сервитут
	номер земельного участка

* Условные обозначения к линиям градостроительного регулирования представлены на чертеже красных линий



район Марьино Роцца города Москвы

Лист 19 из 24

Масштаб 1:2000



Мещанский район города Москвы

Лист 21 из 24

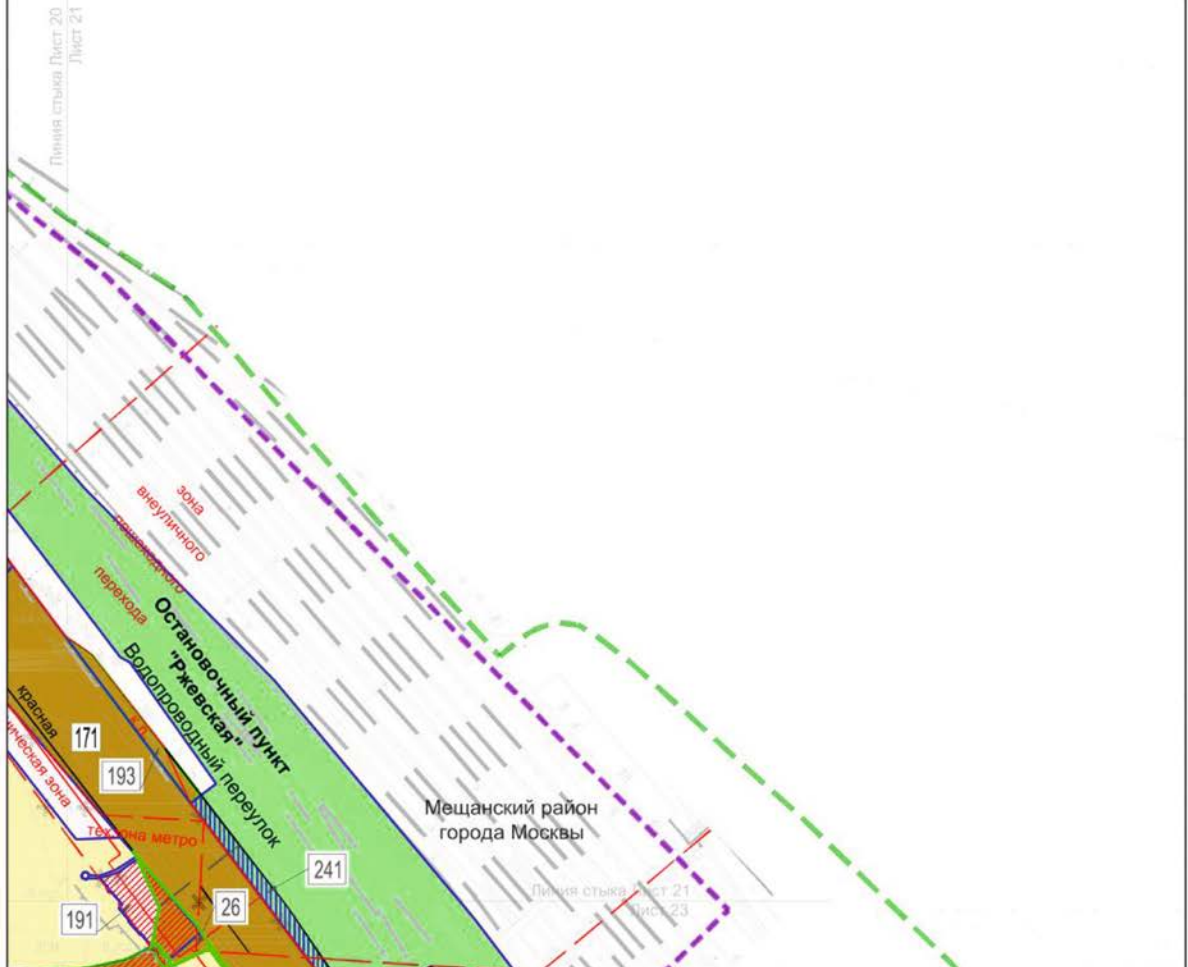
Масштаб 1:2000



Условные обозначения

	границы подготовки проекта планировки территории
	границы районов города Москвы
	границы образуемых земельных участков
	границы существующих земельных участков
	участки территорий общего пользования
	участки нежилых зданий и сооружений
	участки территорий железной дороги
	планируемое изъятие в установленном законом порядке
	предлагаемый к установлению сервитут
	номер земельного участка

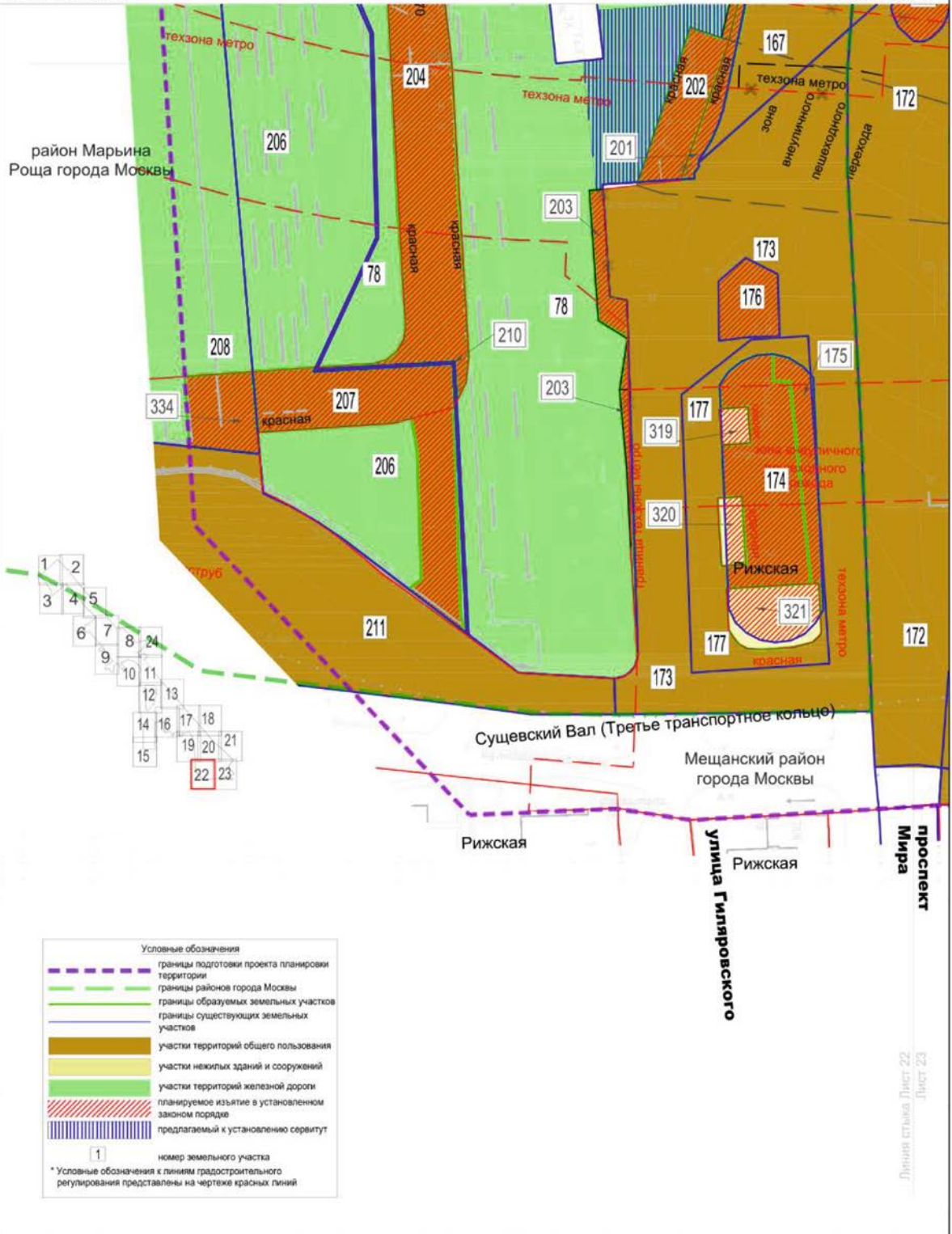
* Условные обозначения к линиям градостроительного регулирования представлены на чертеже красных линий



Мещанский район города Москвы
район Марьино Роща города Москвы

Лист 22 из 24

Масштаб 1:2000



Мещанский район города Москвы

Лист 23 из 24

Масштаб 1:2000



проспект
Мира

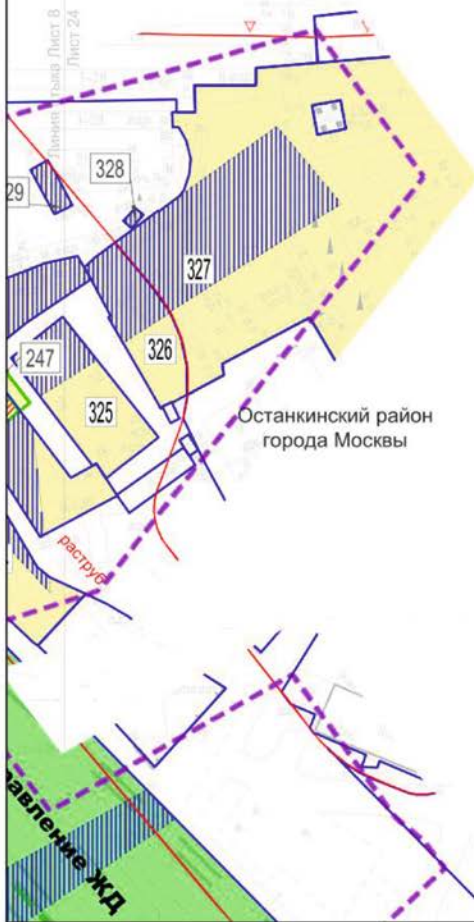
Линия стыка Лист 22
Лист 23



Условные обозначения

- границы подготовки проекта планировки территории
- границы районов города Москвы
- границы образуемых земельных участков
- границы существующих земельных участков
- участки территорий общего пользования
- участки нежилых зданий и сооружений
- участки территорий железной дороги
- планируемое изъятие в установленном законом порядке
- предлагаемый к установлению сервитут
- 1 номер земельного участка

* Условные обозначения к линиям градостроительного регулирования представлены на чертеже красных линий



Условные обозначения

- границы подготовки проекта планировки территории
- границы образуемых земельных участков
- границы существующих земельных участков
- участки нежилых зданий и сооружений
- участки территорий железной дороги
- планируемое изъятие в установленном законом порядке
- предлагаемый к установлению сервитут

1 номер земельного участка

* Условные обозначения к линиям градостроительного регулирования представлены на чертеже красных линий

1.5.2. Характеристика земельных участков территории к плану «Межевание территории»

№ участка на плане	Кадастровый номер	Адресные ориентиры	Земельные участки		Примечание
			Вид разрешенного использования ¹	Площадь земельного участка в границах проекта, кв.м	
1	2	3	4	5	6
1	Учтенный земельный участок	Северная рокада	7.2.1; 12.0.1; 12.0.2; 3.1.1	4165	-
2	Учтенный земельный участок	Северная рокада	7.2.1; 12.0.1; 12.0.2; 3.1.1	2964	-
				664	-
3	77:02:0021001:131	г. Москва, Огородный проезд, вл. 22а	7.2.1; 12.0.1; 12.0.2; 3.1.1	461	Планируемое изъятие в установленном законом порядке для образования земельного участка № 5
4	Учтенный земельный участок	Северная рокада	7.2.1; 12.0.1; 12.0.2; 3.1.1	2132	-
5	Образуемый земельный участок	г. Москва, Огородный пр.	7.2.1; 12.0.1; 12.0.2; 3.1.1	6451	Образован из земельных участков № 3, 8, 9, 20
6	77:02:0021001:121	г. Москва, ул. Милашенкова	Ф ³	20630,68	-
7	77:02:0021001:120	г. Москва, проезд Огородный	Ф ³	18965,11	-
			Ф ³	12817	113 кв.м. – планируемый к установлению сервитут
8	77:02:0021001:1000	г. Москва, Огородный пр., вл. 20	7.2.1; 12.0.1; 12.0.2; 3.1.1	550	Планируемое изъятие в установленном законом порядке для образования земельного участка № 5
			Ф ³	13691	113 кв.м. – планируемый к установлению сервитут
9	77:02:0021001:4827	г. Москва, проезд Огородный, вл. 20, тер. ТПУ «Фонвизинская»	7.2.1; 12.0.1; 12.0.2; 3.1.1	203	Планируемое изъятие в установленном законом порядке для образования земельного участка № 5
10	Образуемый земельный участок	г. Москва, проезд Огородный, вл. 2	3.1.1.	10	Образован из земельного участка № 68

№ участка на плане	Кадастровый номер	Адресные ориентиры	Земельные участки		Примечание
			Вид разрешенного использования ¹	Площадь земельного участка в границах проекта, кв.м	
1	2	3	4	5	6
11	77:02:0021001:140	Радиальная магистраль Дмитровское шоссе	7.2.1; 12.0.1; 12.0.2; 3.1.1	2662	-
12	Образуемый земельный участок	Северная рокада	7.2.1; 12.0.1; 12.0.2; 3.1.1	115	-
13	Образуемый земельный участок	г. Москва, проезд Огородный	7.2.1; 12.0.1; 12.0.2; 3.1.1	712	Образован из земельных участков № 29, 31
14	77:02:0021001:90	г. Москва, проезд Огородный, вл. 18	7.2.1; 12.0.1; 12.0.2; 3.1.1	2 074,92	Планируемое изъятие в установленном законом порядке для образования земельного участка № 27
15	77:02:0021001:4543	г.Москва, просп.Мира, вл.125А – ул.Яблочкова, вл. 19Д (опора Р46)	Ф ²	2	-
16	77:02:0021001:4537	г. Москва, просп. Мира, вл. 125А – ул. Яблочкова, вл. 19Д (опора Р47)	Ф ²	2	-
17	77:02:0021001:4650	г. Москва, от улицы Яблочкова, вл. 19Д (станция ММТС «Тимирязевская») до 1-го Сельскохозяйственного проезда, вл. 2 (депо ММТС), опоры 39–41	Ф ²	6	-
18	77:02:0021001:4544	г. Москва, просп. Мира, вл. 125А – ул. Яблочкова, вл. 19Д (опора Р51)	Ф ²	2	-
19	77:02:0021001:4649	г. Москва, от улицы Яблочкова, вл. 19Д (станция ММТС «Тимирязевская») до 1-го Сельскохозяйственного проезда, вл. 2 (депо ММТС), опоры 43, 44	Ф ²	3	-
20	77:02:0021001:4633	г. Москва, Огородный пр., вл. 26	Ф ²	1024	-
			7.2.1; 12.0.1; 12.0.2; 3.1.1	54	Планируемое изъятие в установленном законом порядке для образования земельного участка № 5

№ участка на плане	Кадастровый номер	Адресные ориентиры	Земельные участки		Примечание
			Вид разрешенного использования ¹	Площадь земельного участка в границах проекта, кв.м	
1	2	3	4	5	6
21	77:02:0021001:40	г. Москва, проезд Огородный, д 20	Ф ²	63495	2866 кв.м – планируемый к установлению сервитут
			7.2.1; 12.0.1; 12.0.2; 3.1.1	2634	Планируемое изъятие в установленном законом порядке для образования земельного участка № 27
22	Образуемый земельный участок	г. Москва, проезд Огородный, вл. 2	3.1.1.	251	Образован из земельного участка № 10
23	Образуемый земельный участок	г. Москва, проезд Огородный, вл. 2	3.1.1.	31	-
24	Образуемый земельный участок	г. Москва, проезд Огородный, вл. 2А	3.1.1.	230	Образован из земельного участка № 81
25	77:02:0021001:91	г. Москва, проезд Огородный, вл. 18	7.2.1; 12.0.1; 12.0.2; 3.1.1	2057,72	Планируемое изъятие в установленном законом порядке для образования земельного участка № 27
26	Образуемый земельный участок	г. Москва, проезд Огородный	7.2.1; 12.0.1; 12.0.2; 3.1.1	1569	Образован из земельного участка № 191
27	Образуемый земельный участок	г. Москва, проезд Огородный	7.2.1; 12.0.1; 12.0.2; 3.1.1	23669	Образован из земельных участков № 14, 21, 25, 33, 37, 36
28	77:02:0021011:6	г. Москва, ул. Веткина, вл. 2	Ф ²	1611	-
			7.2.1; 12.0.1; 12.0.2; 3.1.1	8	Планируемое изъятие в установленном законом порядке для образования земельного участка № 28

№ участка на плане	Кадастровый номер	Адресные ориентиры	Земельные участки		Примечание
			Вид разрешенного использования ¹	Площадь земельного участка в границах проекта, кв.м	
1	2	3	4	5	6
29	77:02:0021001:4822	г. Москва, проезд Огородный, вл. 18, строен. 19	Ф ²	2241	582 кв.м – планируемый к установлению сервитут
			7.2.1; 12.0.1; 12.0.2; 3.1.1	191	Планируемое изъятие в установленном законом порядке для образования земельного участка № 13
30	77:02:0021017:9	г. Москва, ул. Веткина, вл. 2Г, стр. 3, вл. 2, стр. 3А	Ф ²	1185	-
			7.1.2; 7.2.1; 12.0.1; 12.0.2; 3.1.1;	1154	Планируемое изъятие в установленном законом порядке
31	77:02:0021001:59	г. Москва, проезд Огородный, вл. 18	Ф ²	2053	2053 кв.м – планируемый к установлению сервитут
			7.2.1; 12.0.1; 12.0.2; 3.1.1	379	Планируемое изъятие в установленном законом порядке для образования земельного участка № 13
32	Образуемый земельный участок	г. Москва, Прудовой проезд, вл. 3А, стр. 2, 4, 5, 6, 9 и вл. 3Б, стр. 1, 3	3.1.1.	261	Планируемое изъятие в установленном законом порядке для образования земельного участка № 212
33	77:02:0021001:4851	г. Москва, проезд Огородный	Ф ²	52934	1473 кв.м – планируемый к установлению сервитут
			7.2.1; 12.0.1; 12.0.2; 3.1.1	535	Планируемое изъятие в установленном законом порядке для образования земельного участка № 27
34	77:02:0000000:1015	г. Москва, 7-й пр. Марьиной Рощи, вл. 1	7.2.1; 12.0.1; 12.0.2; 3.1.1	2999	Планируемое изъятие в установленном законом порядке

№ участка на плане	Кадастровый номер	Адресные ориентиры	Земельные участки		Примечание
			Вид разрешенного использования ¹	Площадь земельного участка в границах проекта, кв.м	
1	2	3	4	5	6
35	Образуемый земельный участок	г. Москва, ул. Марьиной Рощи 4-я	7.2.1; 12.0.1; 12.0.2; 3.1.1	6	-
36	77:02:0021001:134	г. Москва, проезд Огородный, вл. 14	Ф ²	2425	530 кв.м – планируемый к установлению сервитут
			7.2.1; 12.0.1; 12.0.2; 3.1.1	64	Планируемое изъятие в установленном законом порядке для образования земельного участка № 27
37	77:02:0021001:107	г. Москва, проезд Огородный, вл. 14, стр. 2	Ф ²	829	84 кв.м – планируемый к установлению сервитут
			7.2.1; 12.0.1; 12.0.2; 3.1.1	45	Планируемое изъятие в установленном законом порядке для образования земельного участка № 27
38	77:02:0021001:4641	г. Москва, от улицы Яблочкова, вл. 19Д (станция ММТС «Тимирязевская») до 1-го Сельскохозяйственного проезда, вл. 2 (депо ММТС), опора 31	Ф ²	2	-
39	77:02:0021001:4816	г. Москва, проезд Огородный, вл. 14, з/у 1	Ф ²	5	-
40	77:02:0021001:4819	г. Москва, проезд Огородный, вл. 14, з/у 4	Ф ²	28	-
41	77:02:0021001:4817	г. Москва, проезд Огородный, вл. 14, з/у 2	Ф ²	8	-
42	77:02:0021001:4820	г. Москва, проезд Огородный, вл. 14, з/у 3	Ф ²	72	-
43	77:02:0021002:52	г. Москва, Огородный проезд	Ф ²	26305	-
44	77:02:0021002:3286	г. Москва, ул. Руставели, вл. 19, з/у 1	Ф ²	28	-
45	77:02:0021002:3172	г. Москва, ул. Руставели, вл. 19, з/у 4	Ф ²	30	-
46	Образуемый земельный участок	г. Москва, ул. Руставели	7.2.1; 12.0.1; 12.0.2; 3.1.1	86	-

№ участка на плане	Кадастровый номер	Адресные ориентиры	Земельные участки		Примечание
			Вид разрешенного использования ¹	Площадь земельного участка в границах проекта, кв.м	
1	2	3	4	5	6
47	Образуемый земельный участок	г. Москва, ул. Руставели	7.2.1; 12.0.1; 12.0.2; 3.1.1	155	-
48	77:02:0021002:51	г. Москва, ул. Руставели	Ф ²	7633	-
49	77:02:0021005:146	г. Москва, ул. Руставели	Ф ²	6527	-
50	Образуемый земельный участок	г. Москва, ул. Руставели	7.2.1; 12.0.1; 12.0.2; 3.1.1	28	-
51	77:02:0021003:61	г. Москва, ул. Руставели	Ф ²	1787,92	-
52	77:02:0021001:119	г. Москва, ул. Руставели	Ф ²	3981,78	-
53	77:02:0021017:37	г. Москва, ул. Руставели	Ф ²	1389,26	-
54	Образуемый земельный участок	г. Москва, ул. Руставели	7.2.1; 12.0.1; 12.0.2; 3.1.1	208	-
55	77:02:0021003:63	г. Москва, проезд Огородный	Ф ²	12036	-
56	77:02:0021005:147	г. Москва, проезд Огородный	Ф ²	11532	-
57	77:02:0021005:53	г. Москва, проезд Огородный, вл. 10	Ф ²	25344	4677 кв.м – планируемый к установлению сервитут
			7.2.1; 12.0.1; 12.0.2; 3.1.1	60	Планируемое изъятие в установленном законом порядке для образования земельного участка 58
58	Образуемый земельный участок	г. Москва, проезд Огородный	7.2.1; 12.0.1; 12.0.2; 3.1.1	215	Образован из земельных участков № 57, 59
59	77:02:0021003:69	адресные ориентиры: станция Москва-Товарная направление Санкт-Петербург – Москва 645 км ПК 3	Ф ²	2474	403 кв.м – планируемый к установлению сервитут
			7.2.1; 12.0.1; 12.0.2; 3.1.1	76	Планируемое изъятие в установленном законом порядке для образования земельных участков № 58, 222
			3.1.1.	79	Планируемое изъятие в установленном законом порядке

№ участка на плане	Кадастровый номер	Адресные ориентиры	Земельные участки		Примечание
			Вид разрешенного использования ¹	Площадь земельного участка в границах проекта, кв.м	
1	2	3	4	5	6
60	Образуемый земельный участок	г. Москва, проезд Огородный	7.2.1; 12.0.1; 12.0.2; 3.1.1	3822	Образован из земельных участков № 61, 62, 65, 276, 277
61	77:02:0021003:64	г. Москва, Огородный пр., вл. 4, стр. 1-3	Ф ²	32702	794 кв.м – планируемый к установлению сервитут
			7.2.1; 12.0.1; 12.0.2; 3.1.1	1041	Планируемое изъятие в установленном законом порядке для образования земельного участка № 60
62	77:02:0021003:3254	г. Москва, Огородный пр., вл. 4	7.2.1; 12.0.1; 12.0.2; 3.1.1	447	Планируемое изъятие в установленном законом порядке для образования земельного участка № 60
63	Образуемый земельный участок	г. Москва, Огородный пр.	7.2.1; 12.0.1; 12.0.2; 3.1.1	1896	Образован из земельного участка № 65
64	Образуемый земельный участок	г. Москва, Огородный пр.	7.2.1; 12.0.1; 12.0.2; 3.1.1	7712	Образован из земельных участков № 65, 68
65	77:02:0021003:70	адресные ориентиры: подъездные пути станции Москва-Товарная участок №3	7.2.1; 12.0.1; 12.0.2; 3.1.1	4349	Планируемое изъятие в установленном законом порядке для образования земельных участков № 60, 63, 64
66	77:01:0003054:2	г. Москва, пр-кт Мира, вл. 94	Ф ²	8417	2535 кв.м – планируемый к установлению сервитут
			7.2.1; 12.0.1; 12.0.2; 3.1.1	405	Планируемое изъятие в установленном законом порядке для образования земельных участков № 183, 188

№ участка на плане	Кадастровый номер	Адресные ориентиры	Земельные участки		Примечание
			Вид разрешенного использования ¹	Площадь земельного участка в границах проекта, кв.м	
1	2	3	4	5	6
			7.6	388	Планируемое изъятие в установленном законом порядке для образования земельных участков № 183, 187, 188
67	77:01:0003054:6	г. Москва, Водопроводный пер., вл. 1	Ф ²	6829	-
			7.2.1; 12.0.1; 12.0.2; 3.1.1	168	Планируемое изъятие в установленном законом порядке для образования земельного участка № 188
			7.6	3	Планируемое изъятие в установленном законом порядке для образования земельного участка № 236
68	77:02:0021005:49	г. Москва, проезд Огородный, вл. 2	Ф ²	5398	1196 кв.м – планируемый к установлению сервитут
			7.2.1; 12.0.1; 12.0.2; 3.1.1	13128	Планируемое изъятие в установленном законом порядке
			3.1.1.	271	Планируемое изъятие в установленном законом порядке для образования земельных участков № 10, 64, 227
69	Образуемый земельный участок	г. Москва, Водопроводный пер., вл. 1	4.7.1	7217	Образован из земельных участков № 67, 191
70	Образуемый земельный участок	г. Москва, проезд Огородный	7.2.1; 12.0.1; 12.0.2; 3.1.1	67	-
71	77:02:0021003:63	г. Москва, проезд Огородный	Ф ²	12187	-
72	77:02:0021005:147	г. Москва, проезд Огородный	Ф ²	11532	-

№ участка на плане	Кадастровый номер	Адресные ориентиры	Земельные участки		Примечание
			Вид разрешенного использования ¹	Площадь земельного участка в границах проекта, кв.м	
1	2	3	4	5	6
73	77:02:0021005:38	г. Москва, проезд Огородный, д 5	Ф ²	3700	1481 кв.м – планируемый к установлению сервитут
			7.2.1; 12.0.1; 12.0.2; 3.1.1	910	Планируемое изъятие в установленном законом порядке для образования земельного участка № 77
74	77:02:0021005:2906	г. Москва, Звездный бульвар, опора 9	7.2.1; 12.0.1; 12.0.2; 3.1.1	128	Планируемое изъятие в установленном законом порядке для образования земельного участка № 77
75	77:02:0021005:103	г. Москва, проезд Огородный, вл. 5, стр. 9	7.2.1; 12.0.1; 12.0.2; 3.1.1	876,26	Планируемое изъятие в установленном законом порядке для образования земельного участка № 77
76	77:02:0021005:91	г. Москва, проезд Огородный, вл. 5, стр. 9	Ф ²	2465	1802 кв.м – планируемый к установлению сервитут
			7.2.1; 12.0.1; 12.0.2; 3.1.1	63	Планируемое изъятие в установленном законом порядке для образования земельного участка № 77
77	Образуемый земельный участок	г. Москва, проезд Огородный	7.2.1; 12.0.1; 12.0.2; 3.1.1	7236	Образован из земельных участков № 73, 74, 75, 76
78	77:02:0021016:70	адресные ориентиры: г. Москва, Участок № 9 Рижского направления Московской железной дороги	Ф ²	264757	23769 кв.м – планируемый к установлению сервитут

№ участка на плане	Кадастровый номер	Адресные ориентиры	Земельные участки		Примечание
			Вид разрешенного использования ¹	Площадь земельного участка в границах проекта, кв.м	
1	2	3	4	5	6
			7.2.1; 12.0.1; 12.0.2; 3.1.1	2221	Планируемое изъятие в установленном законом порядке для образования земельного участка № 201
			7.2.1; 12.0.1; 12.0.2; 3.1.1	1265	Планируемое изъятие в установленном законом порядке для образования земельного участка № 202
			7.2.1; 12.0.1; 12.0.2; 3.1.1	657	Планируемое изъятие в установленном законом порядке для образования земельного участка № 203
			7.2.1; 12.0.1; 12.0.2; 3.1.1	5832	Планируемое изъятие в установленном законом порядке для образования земельного участка № 204
			7.2.1; 12.0.1; 12.0.2; 3.1.1	403	Планируемое изъятие в установленном законом порядке для образования земельного участка № 240
			7.2.1; 12.0.1; 12.0.2; 3.1.1	1552	Планируемое изъятие в установленном законом порядке для образования земельного участка № 205
			7.2.1; 12.0.1; 12.0.2; 3.1.1	4819	Планируемое изъятие в установленном законом порядке для образования земельного участка № 213
79	77:02:0021011:15	г. Москва, ул. Шереметьевская	Ф ²	14449	-

№ участка на плане	Кадастровый номер	Адресные ориентиры	Земельные участки		Примечание
			Вид разрешенного использования ¹	Площадь земельного участка в границах проекта, кв.м	
1	2	3	4	5	6
80	Образуемый земельный участок	г. Москва, проезд Огородный	7.2.1; 12.0.1; 12.0.2; 3.1.1	10414	-
81	77:02:0021005:45	г. Москва, проезд Огородный, вл. 2А	Ф ²	1461	1446 кв.м – планируемый к установлению сервитут
			7.2.1; 12.0.1; 12.0.2; 3.1.1	437	Планируемое изъятие в установленном законом порядке для образования земельного участка № 88
			3.1.1.	230	Планируемое изъятие в установленном законом порядке для образования земельного участка № 24
82	77:02:0021003:66	г. Москва, 17-й проезд Марьиной Рощи	Ф ²	1556	-
83	77:02:0021005:141	г. Москва, 17-й проезд Марьиной Рощи	Ф ²	558	-
84	77:02:0021003:55	г. Москва, ул. Шереметьевская, вл. 47А	7.2.1; 12.0.1; 12.0.2; 3.1.1	3504	Планируемое изъятие в установленном законом порядке для образования земельного участка № 88
85	Образуемый земельный участок	г. Москва, ул. Шереметьевская	7.2.1; 12.0.1; 12.0.2; 3.1.1	3	-
86	77:02:0021003:54	г. Москва, ул. Шереметьевская, вл. 47А	7.2.1; 12.0.1; 12.0.2; 3.1.1	489	Планируемое изъятие в установленном законом порядке для образования земельного участка № 88
87	Образуемый земельный участок	г. Москва, ул. Шереметьевская	7.2.1; 12.0.1; 12.0.2; 3.1.1	85	-
88	Образуемый земельный участок	г. Москва, проезд Огородный	7.2.1; 12.0.1; 12.0.2; 3.1.1	10926	Образован из земельных участков № 84, 86 89, 90, 95

№ участка на плане	Кадастровый номер	Адресные ориентиры	Земельные участки		Примечание
			Вид разрешенного использования ¹	Площадь земельного участка в границах проекта, кв.м	
1	2	3	4	5	6
89	77:02:0021003:58	г. Москва, ул. Шереметьевская, вл. 45Б	7.2.1; 12.0.1; 12.0.2; 3.1.1	172	Планируемое изъятие в установленном законом порядке для образования земельного участка № 88
90	77:02:0021005:57	г. Москва, ул. Шереметьевская, вл. 41, стр. 1	7.2.1; 12.0.1; 12.0.2; 3.1.1	489	Планируемое изъятие в установленном законом порядке для образования земельного участка № 88
91	77:02:0021003:62	г. Москва, ул. Шереметьевская	Ф ²	9171	-
92	77:02:0021003:2505	г. Москва, Огородный пр., вл. 2Б, стр. 1	Ф ²	10018	718 кв.м – планируемый к установлению сервитут
93	77:02:0021010:43	г. Москва, ул. Шереметьевская	Ф ²	19251	-
94	77:02:0021010:33	г. Москва, ул. Шереметьевская, вл. 37А	7.2.1; 12.0.1; 12.0.2; 3.1.1	273	Планируемое изъятие в установленном законом порядке
95	77:02:0021003:57	г. Москва, ул. Шереметьевская, вл. 45Б	Ф ²	507	-
			7.2.1; 12.0.1; 12.0.2; 3.1.1	75	Планируемое изъятие в установленном законом порядке для образования земельного участка № 88
96	Образуемый земельный участок	г. Москва, ул. Веткина	7.2.1; 12.0.1; 12.0.2; 3.1.1	2307	Образован из земельного участка № 97, 102, 105, 106, 101
97	77:02:0021011:10	г. Москва, ул. Веткина, пр.пр. 1921	7.2.1; 12.0.1; 12.0.2; 3.1.1	359	Планируемое изъятие в установленном законом порядке для образования земельного участка № 96
98	Образуемый земельный участок	г. Москва, проектируемый проезд № 1921	7.2.1; 12.0.1; 12.0.2; 3.1.1	482	-

№ участка на плане	Кадастровый номер	Адресные ориентиры	Земельные участки		Примечание
			Вид разрешенного использования ¹	Площадь земельного участка в границах проекта, кв.м	
1	2	3	4	5	6
99	Образуемый земельный участок	г. Москва, проектируемый проезд № 1921	7.2.1; 12.0.1; 12.0.2; 3.1.1	1102	Образован из земельного участка № 28
100	77:02:0021011:14	г. Москва, проектируемый проезд № 1921	Ф ²	1258,3	-
101	77:02:0021011:9	г. Москва, 12-й проезд Марьиной Рощи, вл. 8	7.2.1; 12.0.1; 12.0.2; 3.1.1	403	Планируемое изъятие в установленном законом порядке для образования земельного участка № 96
102	77:02:0021013:5	г. Москва, ул. Веткина, вл. 2, стр. 17	7.2.1; 12.0.1; 12.0.2; 3.1.1	2610	Планируемое изъятие в установленном законом порядке для образования земельных участков № 96, 226
103	77:02:0021011:16	г. Москва, проектируемый проезд № 1921	Ф ²	1034,62	-
104	77:02:0021012:15	г. Москва, проектируемый проезд № 1921	Ф ²	1038,92	-
105	77:02:0021013:6	г. Москва, ул. Веткина, вл. 2, стр. 14,15,15а,16	7.2.1; 12.0.1; 12.0.2; 3.1.1	8316	Планируемое изъятие в установленном законом порядке для образования земельного участка № 96
106	77:02:0021012:3	г. Москва, проезд Марьиной Рощи 11-й, Шереметьевская улица	Ф ²	34161	200 кв.м – планируемый к установлению сервитут
			7.2.1; 12.0.1; 12.0.2; 3.1.1	263	Планируемое изъятие в установленном законом порядке для образования земельного участка № 96
107	77:02:0021013:24	г. Москва, ул. Веткина, вл. 2Г	7.2.1; 12.0.1; 12.0.2; 3.1.1	3102	Планируемое изъятие в установленном законом порядке для образования земельного участка № 256

№ участка на плане	Кадастровый номер	Адресные ориентиры	Земельные участки		Примечание
			Вид разрешенного использования ¹	Площадь земельного участка в границах проекта, кв.м	
1	2	3	4	5	6
108	Образуемый земельный участок	г. Москва, ул. Веткина	7.2.1; 12.0.1; 12.0.2; 3.1.1	49	-
109	77:02:0021017:30	г. Москва, ул. Веткина, вл. 2, стр. 1-3	7.2.1; 12.0.1; 12.0.2; 3.1.1	223	Планируемое изъятие в установленном законом порядке
110	77:02:0021017:6	г. Москва, ул. Веткина, вл. 2	7.2.1; 12.0.1; 12.0.2; 3.1.1	3840	Планируемое изъятие в установленном законом порядке
111	77:02:0021013:20	г. Москва, ул. Веткина, вл. 2	Ф ²	16270	948 кв.м – планируемый к установлению сервитут
			7.2.1; 12.0.1; 12.0.2; 3.1.1	7504	Планируемое изъятие в установленном законом порядке для образования земельного участка № 256
112	77:02:0021013:26	г. Москва, Веткина улица, вл. 4	Ф ²	7160	764 кв.м – планируемый к установлению сервитут
113	77:02:0021017:5	г. Москва, ул. Веткина, вл. 2	Ф ²	147234	211 кв.м – планируемый к установлению сервитут
			7.2.1; 12.0.1; 12.0.2; 3.1.1	1911	Планируемое изъятие в установленном законом порядке для образования земельного участка № 197
114	77:02:0024004:1420	г. Москва, ул. 2-я Марьиной Рощи	Ф ²	662	-
115	77:02:0024005:1618	г. Москва, ул. 2-я Марьиной Рощи	Ф ²	121	-

№ участка на плане	Кадастровый номер	Адресные ориентиры	Земельные участки		Примечание
			Вид разрешенного использования ¹	Площадь земельного участка в границах проекта, кв.м	
1	2	3	4	5	6
116	Образуемый земельный участок	г. Москва, ул. 2-я Марьиной Рощи	7.2.1; 12.0.1; 12.0.2; 3.1.1	15279	Образован из земельных участков № 117, 118, 119, 120, 121, 122, 123, 124, 125, 126, 127, 128, 129, 130, 131, 132, 133, 134, 135, 136, 137, 138, 138, 139, 140, 141, 142, 143, 144, 145, 148, 149
117	77:02:0021016:61	г. Москва, ул. Марьиной Рощи 2-я, вл. 24А	7.2.1; 12.0.1; 12.0.2; 3.1.1	186	Планируемое изъятие в установленном законом порядке для образования земельного участка № 116
118	77:02:0024005:33	г. Москва, 7-й проезд Марьиной Рощи	7.2.1; 12.0.1; 12.0.2; 3.1.1	30	Планируемое изъятие в установленном законом порядке для образования земельного участка № 116
119	77:02:0024005:2	г. Москва, 7-й проезд Марьиной Рощи	7.2.1; 12.0.1; 12.0.2; 3.1.1	30	Планируемое изъятие в установленном законом порядке для образования земельного участка № 116
120	77:02:0024005:28	г. Москва, 7-й проезд Марьиной Рощи	7.2.1; 12.0.1; 12.0.2; 3.1.1	30	Планируемое изъятие в установленном законом порядке для образования земельного участка № 116
121	77:02:0024005:29	г. Москва, 7-й проезд Марьиной Рощи	7.2.1; 12.0.1; 12.0.2; 3.1.1	30	Планируемое изъятие в установленном законом порядке для образования земельного участка № 116

№ участка на плане	Кадастровый номер	Адресные ориентиры	Земельные участки		Примечание
			Вид разрешенного использования ¹	Площадь земельного участка в границах проекта, кв.м	
1	2	3	4	5	6
122	77:02:0024005:7	г. Москва, 7-й проезд Марьиной Рощи	7.2.1; 12.0.1; 12.0.2; 3.1.1	30	Планируемое изъятие в установленном законом порядке для образования земельного участка № 116
123	77:02:0024005:32	г. Москва, 7-й пр. Марьиной Рощи, вл. 1Б, гараж-бокс № 3	7.2.1; 12.0.1; 12.0.2; 3.1.1	30	Планируемое изъятие в установленном законом порядке для образования земельного участка № 116
124	77:02:0021016:67	г. Москва, проезд Марьиной Рощи 7-й, вл. 1Б	7.2.1; 12.0.1; 12.0.2; 3.1.1	30	Планируемое изъятие в установленном законом порядке для образования земельного участка № 116
125	77:02:0024005:23	г. Москва, 7-й проезд Марьиной Рощи	7.2.1; 12.0.1; 12.0.2; 3.1.1	30	Планируемое изъятие в установленном законом порядке для образования земельного участка № 116
126	77:02:0024005:13	г. Москва, 7-й проезд Марьиной Рощи	7.2.1; 12.0.1; 12.0.2; 3.1.1	30	Планируемое изъятие в установленном законом порядке для образования земельного участка № 116
127	77:02:0024005:8	г. Москва, 7-й проезд Марьиной Рощи	7.2.1; 12.0.1; 12.0.2; 3.1.1	30	Планируемое изъятие в установленном законом порядке для образования земельного участка № 116
128	77:02:0024005:22	г. Москва, 7-й проезд Марьиной Рощи	7.2.1; 12.0.1; 12.0.2; 3.1.1	30	Планируемое изъятие в установленном законом порядке для образования земельного участка № 116

№ участка на плане	Кадастровый номер	Адресные ориентиры	Земельные участки		Примечание
			Вид разрешенного использования ¹	Площадь земельного участка в границах проекта, кв.м	
1	2	3	4	5	6
129	77:02:0024005:19	г. Москва, 7-й проезд Марьиной Рощи	7.2.1; 12.0.1; 12.0.2; 3.1.1	30	Планируемое изъятие в установленном законом порядке для образования земельного участка № 116
130	77:02:0024005:17	г. Москва, 7-й проезд Марьиной Рощи, вл. 1А, бокс № 7	7.2.1; 12.0.1; 12.0.2; 3.1.1	30	Планируемое изъятие в установленном законом порядке для образования земельного участка № 116
131	77:02:0024005:18	г. Москва, 7-й проезд Марьиной Рощи	7.2.1; 12.0.1; 12.0.2; 3.1.1	27	Планируемое изъятие в установленном законом порядке для образования земельного участка № 116
132	77:02:0024005:12	г. Москва, 7-й проезд Марьиной Рощи	7.2.1; 12.0.1; 12.0.2; 3.1.1	30	Планируемое изъятие в установленном законом порядке для образования земельного участка № 116
133	77:02:0024005:15	г. Москва, 7-й проезд Марьиной Рощи	7.2.1; 12.0.1; 12.0.2; 3.1.1	30	Планируемое изъятие в установленном законом порядке для образования земельного участка № 116
134	77:02:0024005:3	г. Москва, 7-й проезд Марьиной Рощи	7.2.1; 12.0.1; 12.0.2; 3.1.1	30	Планируемое изъятие в установленном законом порядке для образования земельного участка № 116
135	77:02:0024005:10	г. Москва, 7-й проезд Марьиной Рощи	7.2.1; 12.0.1; 12.0.2; 3.1.1	30	Планируемое изъятие в установленном законом порядке для образования земельного участка № 116

№ участка на плане	Кадастровый номер	Адресные ориентиры	Земельные участки		Примечание
			Вид разрешенного использования ¹	Площадь земельного участка в границах проекта, кв.м	
1	2	3	4	5	6
136	77:02:0024005:14	г. Москва, 7-й проезд Марьиной Рощи	7.2.1; 12.0.1; 12.0.2; 3.1.1	30	Планируемое изъятие в установленном законом порядке для образования земельного участка № 116
137	77:02:0024005:24	г. Москва, 7-й проезд Марьиной Рощи	7.2.1; 12.0.1; 12.0.2; 3.1.1	30	Планируемое изъятие в установленном законом порядке для образования земельного участка № 116
138	77:02:0024005:9	г. Москва, 7-й проезд Марьиной Рощи	7.2.1; 12.0.1; 12.0.2; 3.1.1	30	Планируемое изъятие в установленном законом порядке для образования земельного участка № 116
139	77:02:0024005:4	г. Москва, 7-й проезд Марьиной Рощи	7.2.1; 12.0.1; 12.0.2; 3.1.1	30	Планируемое изъятие в установленном законом порядке для образования земельного участка № 116
140	77:02:0024005:6	г. Москва, 7-й проезд Марьиной Рощи, вл. 1А	7.2.1; 12.0.1; 12.0.2; 3.1.1	30	Планируемое изъятие в установленном законом порядке для образования земельного участка № 116
141	77:02:0024005:40	г. Москва, 7-й проезд Марьиной Рощи, вл. 1 А	7.2.1; 12.0.1; 12.0.2; 3.1.1	30	Планируемое изъятие в установленном законом порядке для образования земельного участка № 116
142	77:02:0024005:16	г. Москва, 7-й проезд Марьиной Рощи	7.2.1; 12.0.1; 12.0.2; 3.1.1	30	Планируемое изъятие в установленном законом порядке для образования земельного участка № 116

№ участка на плане	Кадастровый номер	Адресные ориентиры	Земельные участки		Примечание
			Вид разрешенного использования ¹	Площадь земельного участка в границах проекта, кв.м	
1	2	3	4	5	6
143	77:02:0024005:11	г. Москва, 7-й проезд Марьиной Рощи	7.2.1; 12.0.1; 12.0.2; 3.1.1	30	Планируемое изъятие в установленном законом порядке для образования земельного участка № 116
144	77:02:0024005:25	г. Москва, 7-й проезд Марьиной Рощи	7.2.1; 12.0.1; 12.0.2; 3.1.1	30	Планируемое изъятие в установленном законом порядке для образования земельного участка № 116
145	77:02:0024005:26	г. Москва, 7-й проезд Марьиной Рощи	7.2.1; 12.0.1; 12.0.2; 3.1.1	30	Планируемое изъятие в установленном законом порядке для образования земельного участка № 116
146	77:02:0024005:37	г. Москва, 3-я ул. Марьиной Рощи	Ф ²	3822	-
147	77:02:0024006:19	г. Москва, 3-я ул. Марьиной Рощи	Ф ²	5308	-
148	77:02:0024005:30	г. Москва, 3-я ул. Марьиной Рощи	Ф ²	1754	631 кв.м – планируемый к установлению сервитут
			7.2.1; 12.0.1; 12.0.2; 3.1.1	671	Планируемое изъятие в установленном законом порядке для образования земельного участка № 116
149	77:02:0024006:3	г. Москва, 3-я ул. Марьиной Рощи, вл. 30	Ф ²	1694	248 кв.м – планируемый к установлению сервитут
			7.2.1; 12.0.1; 12.0.2; 3.1.1	172	Планируемое изъятие в установленном законом порядке для образования земельного участка № 116
150	Образуемый земельный участок	г. Москва, ул. 4-я Марьиной Рощи, вл. 12	7.2.1; 12.0.1; 12.0.2; 3.1.1	3998	Образован из земельного участка № 151

№ участка на плане	Кадастровый номер	Адресные ориентиры	Земельные участки		Примечание
			Вид разрешенного использования ¹	Площадь земельного участка в границах проекта, кв.м	
1	2	3	4	5	6
151	77:02:0024006:24	г. Москва, ул. 4-я Марьиной Рощи, вл. 12	Ф ²	7566	1380 кв.м – планируемый к установлению сервитут
			7.2.1; 12.0.1; 12.0.2; 3.1.1	3998	Планируемое изъятие в установленном законом порядке для образования земельного участка № 150
			7.2.1; 12.0.1; 12.0.2; 3.1.1	2436	Планируемое изъятие в установленном законом порядке для образования земельного участка № 152
152	Образуемый земельный участок	г. Москва, ул. 4-я Марьиной Рощи, вл. 12	7.2.1; 12.0.1; 12.0.2; 3.1.1	2436	Образован из земельного участка № 151
153	Образуемый земельный участок	г. Москва, ул. 4-я Марьиной Рощи	7.2.1; 12.0.1; 12.0.2; 3.1.1	1200	-
154	77:02:0024006:21	г. Москва, проезд Марьиной Рощи 5-й	Ф ²	279,95	-
155	77:02:0024015:1	г. Москва, проезд Марьиной Рощи 5-й	Ф ²	207	-
156	Образуемый земельный участок	г. Москва, проезд Марьиной Рощи 5-й	7.2.1; 12.0.1; 12.0.2; 3.1.1	229	-
157	77:02:0024015:3	г. Москва, проезд Марьиной Рощи 5-й	Ф ²	731	-
158	77:02:0024006:18	г. Москва, проезд Марьиной Рощи 5-й	Ф ²	2060,98	-
159	Образуемый земельный участок	г. Москва, проезд Марьиной Рощи 5-й	Ф ²	35	-
160	77:02:0000000:2810	Москва, ул. Марьиной Рощи 4-я, вл. 12/1	Ф ²	23923	54 кв.м – планируемый к установлению сервитут
			7.2.1; 12.0.1; 12.0.2; 3.1.1	592	Планируемое изъятие в установленном законом порядке для образования земельного участка № 161

№ участка на плане	Кадастровый номер	Адресные ориентиры	Земельные участки		Примечание
			Вид разрешенного использования ¹	Площадь земельного участка в границах проекта, кв.м	
1	2	3	4	5	6
161	Образуемый земельный участок	Москва, ул. Марьиной Рощи 4-я	7.2.1; 12.0.1; 12.0.2; 3.1.1	592	Образован из земельного участка № 160
162	77:02:0021016:76	г. Москва, пр-кт Мира, вл. 79	Ф ²	2840	458 кв.м – планируемый к установлению сервитут
			7.2.1; 12.0.1; 12.0.2; 3.1.1	2913	Планируемое изъятие в установленном законом порядке для образования земельного участка № 164
163	77:02:0021016:1576	г. Москва, Рижская пл., вл. 9	Ф ²	3495	288 кв.м – планируемый к установлению сервитут
			7.2.1; 12.0.1; 12.0.2; 3.1.1	5015	Планируемое изъятие в установленном законом порядке для образования земельного участка № 164
164	Образуемый земельный участок	г. Москва, Рижская пл.	7.2.1; 12.0.1; 12.0.2; 3.1.1	11464	Образован из земельных участков № 162, 163, 165, 166, 240
165	77:02:0021016:1629	г. Москва, пл Рижская, вл. 7Б, строен 1	7.2.1; 12.0.1; 12.0.2; 3.1.1	301	Планируемое изъятие в установленном законом порядке для образования земельного участка № 164
166	77:02:0021016:77	г. Москва, пл Рижская, вл. 7	Ф ²	2871	
			7.2.1; 12.0.1; 12.0.2; 3.1.1	1777	Планируемое изъятие в установленном законом порядке для образования земельного участка № 164
167	77:02:0021016:73	г. Москва, пр-кт Мира	Ф ²	12801	-
168	Образуемый земельный участок	г. Москва, пр-кт Мира	7.2.1; 12.0.1; 12.0.2; 3.1.1	495	-

№ участка на плане	Кадастровый номер	Адресные ориентиры	Земельные участки		Примечание
			Вид разрешенного использования ¹	Площадь земельного участка в границах проекта, кв.м	
1	2	3	4	5	6
169	77:02:0021016:57	г. Москва, пр-кт Мира, вл. 79/9а	Ф ²	4992	-
			7.2.1; 12.0.1; 12.0.2; 3.1.1	1987	Планируемое изъятие в установленном законом порядке для образования земельного участка № 214
			7.2.1; 12.0.1; 12.0.2; 3.1.1	1533	Планируемое изъятие в установленном законом порядке для образования земельного участка № 216
170	77:01:0003054:31	г. Москва, пр-кт Мира	Ф ²	11116,83	-
171	77:01:0003054:32	г. Москва, пр-кт Мира	Ф ²	13508,97	-
172	77:01:0003054:33	г. Москва, пл Рижская	Ф ²	14182,83	-
173	77:02:0021016:75	г. Москва, пл Рижская	Ф ²	26101,09	-
174	77:02:0021016:62	адресные ориентиры: площадь Рижского вокзала (сквер)	7.2.1; 12.0.1; 12.0.2; 3.1.1	767	Планируемое изъятие в установленном законом порядке для образования земельного участка № 175
			3.1.1.	2563	Планируемое изъятие в установленном законом порядке
			7.6.	1170	Планируемое изъятие в установленном законом порядке для образования земельных участков № 319, 320, 321
175	Образуемый земельный участок	г. Москва, пл Рижская	7.2.1; 12.0.1; 12.0.2; 3.1.1	767	Образован из земельного участка № 174

№ участка на плане	Кадастровый номер	Адресные ориентиры	Земельные участки		Примечание
			Вид разрешенного использования ¹	Площадь земельного участка в границах проекта, кв.м	
1	2	3	4	5	6
176	77:02:0021000:3	г. Москва, пл Рижская, вл. 3	7.2.1; 12.0.1; 12.0.2; 3.1.1	741	Планируемое изъятие в установленном законом порядке
177	77:02:0021016:75	г. Москва, пл Рижская	Ф ²	26 101,09	-
178	77:01:0003054:34	г. Москва, пл Рижская	Ф ²	20508,89	-
179	77:01:0003054:15	г. Москва, пл Рижская (ст. метро «Рижская»)	7.2.1; 12.0.1; 12.0.2; 3.1.1	2,4	Планируемое изъятие в установленном законом порядке
180	77:01:0003054:17	г. Москва, пл Рижская (ст. метро «Рижская»)	7.2.1; 12.0.1; 12.0.2; 3.1.1	3	Планируемое изъятие в установленном законом порядке
181	77:01:0003054:5	г. Москва, пр-кт Мира, вл. 90–92	7.2.1; 12.0.1; 12.0.2; 3.1.1	126	Планируемое изъятие в установленном законом порядке
182	77:01:0003054:3	г. Москва, пр-кт Мира, вл. 90–92	Ф ²	1916	-
			7.2.1; 12.0.1; 12.0.2; 3.1.1	438	Планируемое изъятие в установленном законом порядке для образования земельного участка № 183
183	Образуемый земельный участок	г. Москва, пл Рижская (ст. метро «Рижская»)	7.2.1; 12.0.1; 12.0.2; 3.1.1	490	Образован из земельных участков № 66, 182
184	77:02:0021012:15	г. Москва, проектируемый проезд № 1921	Ф ²	1038,92	-
185	77:02:0021012:16	г. Москва, ул. Шереметьевская	Ф ²	13823,7	-
186	77:02:0021011:8	г. Москва, Шереметьевская улица, вл. 34	Ф ²	730	-

№ участка на плане	Кадастровый номер	Адресные ориентиры	Земельные участки		Примечание
			Вид разрешенного использования ¹	Площадь земельного участка в границах проекта, кв.м	
1	2	3	4	5	6
187	77:01:0003054:1150	г. Москва, пр-кт Мира, вл. 88/1	Ф ²	10702	
			7.2.1; 12.0.1; 12.0.2; 3.1.1	1055	Планируемое изъятие в установленном законом порядке для образования земельного участка № 188
			7.2.1; 12.0.1; 12.0.2; 3.1.1	164	Планируемое изъятие в установленном законом порядке для образования земельного участка № 188
			7.6	422	Планируемое изъятие в установленном законом порядке для образования земельного участка 336
			7.6	1243	Планируемое изъятие в установленном законом порядке для образования земельного участка 236
188	Образуемый земельный участок	г. Москва, пл Рижская (ст. метро «Рижская»)	7.2.1; 12.0.1; 12.0.2; 3.1.1	2881	Образован из земельных участков № 66, 187
189	77:01:0003054:7	г. Москва, проспект Мира, вл. 88, стр. 2	7.6	212	Планируемое изъятие в установленном законом порядке для образования земельного участка № 236
			7.6	212	Планируемое изъятие в установленном законом порядке для образования земельного участка № 236
190	77:01:0003054:1	г. Москва, пр-кт Мира, вл. 90-96	Ф ²	1714	213 кв.м – планируемый к установлению сервитут

№ участка на плане	Кадастровый номер	Адресные ориентиры	Земельные участки		Примечание
			Вид разрешенного использования ¹	Площадь земельного участка в границах проекта, кв.м	
1	2	3	4	5	6
191	77:01:0003054:30	г. Москва, пр-кт Мира, вл. 88, стр. 4	7.2.1; 12.0.1; 12.0.2; 3.1.1	272	Планируемое изъятие в установленном законом порядке для образования земельного участка № 69
			7.2.1; 12.0.1; 12.0.2; 3.1.1	241	Планируемое изъятие в установленном законом порядке для образования земельного участка № 26
192	77:01:0003054:1000	г. Москва, Рижская площадь	Ф ²	1181	-
193	Образуемый земельный участок	г. Москва, пр-кт Мира	7.2.1; 12.0.1; 12.0.2; 3.1.1	254	-
194	77:02:0021013:17	г. Москва, 8-й проезд Марьиной Рощи	Ф ²	3909,65	-
195	77:02:0021012:13	г. Москва, ул. Веткина, вл. 2	Ф ²	631	228 кв.м – планируемый к установлению сервитут
			7.2.1; 12.0.1; 12.0.2; 3.1.1	4859	Планируемое изъятие в установленном законом порядке для образования земельного участка № 196, 225
196	Образуемый земельный участок	г. Москва, ул. Веткина	7.2.1; 12.0.1; 12.0.2; 3.1.1	1254	Образован из земельного участка № 195
197	Образуемый земельный участок	г. Москва, ул. Веткина	7.2.1; 12.0.1; 12.0.2; 3.1.1	2390	Образован из земельного участка № 113
198	77:02:0021013:25	г. Москва, ул. Веткина, вл. 2А	Ф ²	6386	47 кв.м – планируемый к установлению сервитут
199	77:02:0024008:9	г. Москва, Марьиной рощи 3-я ул	Ф ²	8224,61	-
200	77:02:0021013:22	г. Москва, ул. Веткина, вл. 2	7.2.1; 12.0.1; 12.0.2; 3.1.1	166	Планируемое изъятие в установленном законом порядке

№ участка на плане	Кадастровый номер	Адресные ориентиры	Земельные участки		Примечание
			Вид разрешенного использования ¹	Площадь земельного участка в границах проекта, кв.м	
1	2	3	4	5	6
201	Образуемый земельный участок	адресные ориентиры: г. Москва, Участок № 9 Рижского направления Московской железной дороги	7.2.1; 12.0.1; 12.0.2; 3.1.1	2221	Образован из земельного участка № 78
202	Образуемый земельный участок	адресные ориентиры: г. Москва, Участок № 9 Рижского направления Московской железной дороги	7.2.1; 12.0.1; 12.0.2; 3.1.1	1265	Образован из земельного участка № 78
203	Образуемый земельный участок	адресные ориентиры: г. Москва, Участок № 9 Рижского направления Московской железной дороги	7.2.1; 12.0.1; 12.0.2; 3.1.1	657	Образован из земельного участка № 78
204	Образуемый земельный участок	адресные ориентиры: г. Москва, Участок № 9 Рижского направления Московской железной дороги	7.2.1; 12.0.1; 12.0.2; 3.1.1	5832	Образован из земельного участка № 78
205	Образуемый земельный участок	адресные ориентиры: г. Москва, Участок № 9 Рижского направления Московской железной дороги	7.2.1; 12.0.1; 12.0.2; 3.1.1	1552	Образован из земельного участка № 78
206	77:02:0021016:1616	г. Москва, Участок № 9 Рижского направления Московской железной дороги	Ф ²	29474	1461 кв.м – планируемый к установлению сервитут
			3.1.1.	263	Планируемое изъятие в установленном законом порядке для образования земельного участка № 220
			7.2.1; 12.0.1; 12.0.2; 3.1.1	51995	Планируемое изъятие в установленном законом порядке для образования земельного участка № 209
			7.2.1; 12.0.1; 12.0.2; 3.1.1	3337	Планируемое изъятие в установленном законом порядке для образования земельного участка № 207

№ участка на плане	Кадастровый номер	Адресные ориентиры	Земельные участки		Примечание
			Вид разрешенного использования ¹	Площадь земельного участка в границах проекта, кв.м	
1	2	3	4	5	6
207	Образуемый земельный участок	г. Москва, Участок № 9 Рижского направления Московской железной дороги	7.2.1; 12.0.1; 12.0.2; 3.1.1	3337	Образован из земельного участка № 206
208	77:02:0021016:1000	г. Москва, проспект Мира, вл. 79/9, корп.1	Ф ²	114797	-
			7.2.1; 12.0.1; 12.0.2; 3.1.1	1461	Планируемое изъятие в установленном порядке для образования земельных участков № 333, 334
209	Образуемый земельный участок	г. Москва, Участок № 9 Рижского направления Московской железной дороги	7.2.1; 12.0.1; 12.0.2; 3.1.1	51995	Образован из земельного участка № 206
210	77:02:0021016:1618	г. Москва, Участок № 9 Рижского направления Московской железной дороги	Ф ²	4145	-
			7.2.1; 12.0.1; 12.0.2; 3.1.1	2335	Планируемое изъятие в установленном порядке для образования земельного участка № 335
211	77:02:0021016:74	г. Москва, ул. Суцевский Вал	Ф ²	23925,25	-
212	77:02:0022008:21	г. Москва, Прудовой проезд, вл. 3А, стр. 2, 4, 5, 6, 9 и вл. 3Б, стр. 1, 3	Ф ²	1524	-
			3.1.1.	6390	Планируемое изъятие в установленном порядке
			3.1.1.	261	Планируемое изъятие в установленном порядке для образования земельного участка № 32
213	Образуемый земельный участок	адресные ориентиры: г. Москва, Участок № 9 Рижского направления Московской железной дороги	7.2.1; 7.2.2;	4819	Образован из земельного участка № 78
214	Образуемый земельный участок	г. Москва, пр-кт Мира, вл. 79/9а	7.2.1; 7.2.2;	1987	Образован из земельного участка № 169

№ участка на плане	Кадастровый номер	Адресные ориентиры	Земельные участки		Примечание
			Вид разрешенного использования ¹	Площадь земельного участка в границах проекта, кв.м	
1	2	3	4	5	6
215	77:02:0021012:1052	г. Москва, ул. Шереметьевская, вл. 60А	7.2.1; 12.0.1; 12.0.2; 3.1.1	20	Планируемое изъятие в установленном законом порядке для образования земельного участка № 229
216	Образуемый земельный участок	г. Москва, пр-кт Мира, вл. 79/9а	7.2.1; 12.0.1; 12.0.2; 3.1.1	1533	Образован из земельного участка № 169
217	77:01:0003054:13	г. Москва, пер Водопроводный (проспект Мира вл. 94)	7.2.1; 12.0.1; 12.0.2; 3.1.1	2760	Планируемое изъятие в установленном законом порядке
218	Образуемый земельный участок	г. Москва, пер Водопроводный	7.2.1; 12.0.1; 12.0.2; 3.1.1	9	-
219	Образуемый земельный участок	г. Москва, пер Водопроводный	7.2.1; 12.0.1; 12.0.2; 3.1.1	15	-
220	Образуемый земельный участок	г. Москва, Участок № 9 Рижского направления Московской железной дороги	3.1.1.	263	Образован из земельного участка № 206
221	Образуемый земельный участок	адресные ориентиры: Участок № 2 Октябрьской железной дороги от проспекта Мира до Савеловского отделения Московской железной дороги	3.1.1.	250	Образован из земельного участка № 228
222	Образуемый земельный участок	адресные ориентиры: станция Москва-Товарная направление Санкт-Петербург – Москва 645 км ПК 3	3.1.1.	79	Образован из земельного участка № 59
223	77:02:0021003:3248	г. Москва, внутригородская территория муниципального округа Бутырский, Огородный проезд, земельный участок 4/3	Ф ²	7292	563 кв.м – планируемый к установлению сервитут
224	Образуемый земельный участок	адресные ориентиры: станция Москва-Товарная направление Санкт-Петербург – Москва 645 км ПК 3	3.1.1.	186	-
225	Образуемый земельный участок	г. Москва, ул. Веткина, вл. 2	3.1.1.	160	Образован из земельного участка № 195

№ участка на плане	Кадастровый номер	Адресные ориентиры	Земельные участки		Примечание
			Вид разрешенного использования ¹	Площадь земельного участка в границах проекта, кв.м	
1	2	3	4	5	6
226	Образуемый земельный участок	г. Москва, ул. Веткина, вл. 2, стр. 17	7.1.1, 7.1.2	338	Образован из земельных участков № 102
227	Образуемый земельный участок	г. Москва, проезд Огородный, вл. 2	3.1.1.	261	Образован из земельного участка № 68
228	77:02:0021017:32	адресные ориентиры: Участок № 2 Октябрьской железной дороги от проспекта Мира до Савеловского отделения Московской железной дороги	Ф ²	569500	101200 кв.м – планируемый к установлению сервитут
229	Образуемый земельный участок	г. Москва, ул. Шереметьевская	7.2.1; 12.0.1; 12.0.2; 3.1.1	1718	Образован из земельных участков № 215, 230, 231
230	77:02:0021012:8	г. Москва, ул. Шереметьевская, вл. 22А	Ф ²	634	-
			7.2.1; 12.0.1; 12.0.2; 3.1.1	46	Планируемое изъятие в установленном законом порядке для образования земельного участка № 229
231	77:02:0021012:2	г. Москва, ул. Шереметьевская, вл. 22	Ф ²	3315	-
			7.2.1; 12.0.1; 12.0.2; 3.1.1	185	Планируемое изъятие в установленном законом порядке для образования земельного участка № 229
232	77:02:0021001:77	г. Москва, ул. Милашенкова, вл. 2Г	Ф ²	570	-
233	77:01:0003054:37	г. Москва, пр-кт Мира, вл. 84, стр. 1	Ф ²	3747	110 кв.м – планируемый к установлению сервитут
			7.2.1; 12.0.1; 12.0.2; 3.1.1	31	Планируемое изъятие в установленном законом порядке для образования земельного участка № 336
234	77:01:0003054:36	г. Москва, пр-кт Мира, вл. 84, стр. 1	Ф ²	1320	-

№ участка на плане	Кадастровый номер	Адресные ориентиры	Земельные участки		Примечание
			Вид разрешенного использования ¹	Площадь земельного участка в границах проекта, кв.м	
1	2	3	4	5	6
235	77:02:0021013:19	адресные ориентиры: подъездные пути станции Москва-Товарная (участок №2)	Ф ²	5074	3794 кв.м – планируемый к установлению сервитут
236	Образуемый земельный участок	г. Москва, пр-кт Мира	7.6	3408	Образован из земельных участков № 66, 67, 187, 189
237	77:02:0021017:35	адресные ориентиры: участок № 7 Рижского направления Московской железной дороги, г. Москва	Ф ²	23185	1024 кв.м – планируемый к установлению сервитут
238	77:02:0021001:67	адресные ориентиры: Огородный пр., вл. 18, стр. 1, 2, 3, 4, 10, 11, 13, 14, 18, 20, г. Москва	Ф ²	768,04	-
239	77:02:0021001:68	адресные ориентиры: Огородный пр., вл. 18, стр. 1, 2, 3, 4, 10, 11, 13, 14, 18, 20, г. Москва	Ф ²	355,09	-
240	Образуемый земельный участок	адресные ориентиры: г. Москва, Участок № 9 Рижского направления Московской железной дороги	7.2.1; 12.0.1; 12.0.2; 3.1.1	403	Образован из земельного участка № 78
241	77:01:0003061:18	адресные ориентиры: Курское направление железной дороги участок №1	Ф ²	533571,62	-
242	77:02:0022008:47	г. Москва, ул. Новососковская, вл. 1	Ф ²	14987	9811 кв.м – планируемый к установлению сервитут
			3.1.1.	261	Планируемое изъятие в установленном порядке для образования земельного участка № 243
			3.1.1.	26	Планируемое изъятие в установленном порядке для образования земельного участка № 245

№ участка на плане	Кадастровый номер	Адресные ориентиры	Земельные участки		Примечание
			Вид разрешенного использования ¹	Площадь земельного участка в границах проекта, кв.м	
1	2	3	4	5	6
			3.1.1.	261	Планируемое изъятие в установленном законом порядке для образования земельного участка № 263
243	Образуемый земельный участок	г. Москва, ул. Новомосковская, вл. 1	3.1.1.	261	Образован из земельного участка № 242
244	77:02:0022008:70	г. Москва, ул. Новомосковская, вл. 1Г	Ф ²	2515	1451 кв.м – планируемый к установлению сервитут
			3.1.1.	642	Планируемое изъятие в установленном законом порядке для образования земельного участка № 248
245	Образуемый земельный участок	г. Москва, ул. Новомосковская, вл. 1	3.1.1.	26	Образован из земельного участка № 248
246	Образуемый земельный участок	г. Москва, ул. Новомосковская	3.1.1.	188	-
247	Образуемый земельный участок	г. Москва, ул. Новомосковская	3.1.1.	93	-
248	Образуемый земельный участок	г. Москва, ул. Новомосковская	3.1.1.	949	Образован из земельного участка № 244
249	Образуемый земельный участок	г. Москва, Участок № 9 Рижского направления Московской железной дороги	7.2.1; 12.0.1; 12.0.2; 3.1.1	37	-
250	Образуемый земельный участок	г. Москва, Участок № 9 Рижского направления Московской железной дороги	7.2.1; 12.0.1; 12.0.2; 3.1.1	13	-
251	Образуемый земельный участок	г. Москва, Участок № 9 Рижского направления Московской железной дороги	7.2.1; 12.0.1; 12.0.2; 3.1.1	8	
252	Образуемый земельный участок	г. Москва, проезд Огородный, вл. 11	7.6	10	Образован из земельного участка № 264

№ участка на плане	Кадастровый номер	Адресные ориентиры	Земельные участки		Примечание
			Вид разрешенного использования ¹	Площадь земельного участка в границах проекта, кв.м	
1	2	3	4	5	6
253	Образуемый земельный участок	г. Москва, проезд Огородный, вл. 11	7.6	14	Образован из земельного участка № 264
254	Образуемый земельный участок	г. Москва, проезд Огородный, вл. 11	7.6	149	Образован из земельного участка № 264
255	Образуемый земельный участок	г. Москва, проезд Огородный, вл. 11	7.6	252	Образован из земельного участка № 264
256	Образуемый земельный участок	г. Москва, ул. Веткина	7.2.1; 12.0.1; 12.0.2; 3.1.1	9659	Образован из земельных участков № 107, 111
257	Образуемый земельный участок	г. Москва, ул. Веткина	7.2.1; 12.0.1; 12.0.2; 3.1.1	46	-
258	Образуемый земельный участок	адресные ориентиры: г. Москва, Участок № 9 Рижского направления Московской железной дороги	7.2.1; 7.2.2;	7	-
259	77:02:0021017:42	адресные ориентиры: участок Октябрьской железной дороги	Ф ²	1520	175 кв.м – планируемый к установлению сервитут
260	Образуемый земельный участок	адресные ориентиры: Радиальная магистраль Дмитровское шоссе	7.2.1; 12.0.1; 12.0.2; 3.1.1	3891	-
261	77:02:0021001:45	г. Москва, проезд Огородный, вл. 18	Ф ²	24794,83	873 кв.м – планируемый к установлению сервитут
262	77:02:0021001:71	адресные ориентиры: Огородный пр., вл. 18, стр. 1, 2, 3, 4, 10, 11, 13, 14, 18, 20, г. Москва	Ф ²	341,54	-
263	Образуемый земельный участок	г. Москва, ул. Новомосковская, вл. 1	3.1.1.	261	Образован из земельного участка № 242
264	77:02:0021005:2	г. Москва, проезд Огородный, вл. 11	Ф ²	17192	-
			7.1.1, 7.1.2	10	Образован из земельного участка № 252
			7.1.1, 7.1.2	14	Образован из земельного участка № 253
			7.1.1, 7.1.2	149	Образован из земельного участка № 254

№ участка на плане	Кадастровый номер	Адресные ориентиры	Земельные участки		Примечание
			Вид разрешенного использования ¹	Площадь земельного участка в границах проекта, кв.м	
1	2	3	4	5	6
			7.1.1, 7.1.2	252	Образован из земельного участка № 255
265	Образуемый земельный участок	адресные ориентиры: г. Москва, Участок № 9 Рижского направления Московской железной дороги	7.2.1; 7.2.2;	6813	Образован из земельных участков № 213, 214, 258
266	77:02:0021001:4541	г. Москва, просп. Мира, вл. 125А – ул. Яблочкова, вл. 19Д (опора Р38)	Ф ²	2	-
267	77:02:0021001:4542	г. Москва, просп. Мира, вл. 125А – ул. Яблочкова, вл. 19Д (опора Р39)	Ф ²	2	-
268	77:02:0021001:4540	г. Москва, просп. Мира, вл. 125А – ул. Яблочкова, вл. 19Д (опора Р43)	Ф ²	2	-
269	77:02:0021001:4536	г. Москва, просп. Мира, вл. 125А – ул. Яблочкова, вл. 19Д (опора Р42)	Ф ²	2	-
270	77:02:0021001:4539	г. Москва, просп. Мира, вл. 125А – ул. Яблочкова, вл. 19Д (опора Р44)	Ф ²	3	-
271	77:02:0021001:4538	г. Москва, просп. Мира, вл. 125А – ул. Яблочкова, вл. 19Д (опора Р45)	Ф ²	2	-
272	77:02:0021001:82	г. Москва, проезд Огородный, вл. 16, стр. 22–27	Ф ²	394	-
273	77:02:0022008:71	г. Москва, проезд Дубовой Рощи, (платформа «Останкино»)	Ф ²	6082	800 кв.м – планируемый к установлению сервитут
274	77:02:0021005:43	г. Москва, проезд Огородный, вл. 12	Ф ²	4661	466 кв.м – планируемый к установлению сервитут
275	77:02:0021003:64	г. Москва, Огородный пр., вл. 4, стр. 1–3	Ф ²	33313	794 кв.м – планируемый к установлению сервитут
276	77:02:0021003:3253	г. Москва, Огородный проезд, земельный участок 4/8	7.2.1; 12.0.1; 12.0.2; 3.1.1	430	Планируемое изъятие в установленном законом порядке для образования земельного участка № 60

№ участка на плане	Кадастровый номер	Адресные ориентиры	Земельные участки		Примечание
			Вид разрешенного использования ¹	Площадь земельного участка в границах проекта, кв.м	
1	2	3	4	5	6
277	77:02:0021003:2623	г. Москва, Огородный пр., вл. 4, стр. 2	Ф ²	8689	939 кв.м – планируемый к установлению сервитут
			7.2.1; 12.0.1; 12.0.2; 3.1.1	450	Планируемое изъятие в установленном законом порядке для образования земельного участка № 60
278	77:02:0021003:3251	г. Москва, Огородный проезд, земельный участок 4/6	Ф ²	2451	67 кв.м – планируемый к установлению сервитут
279	Учтенный земельный участок	г. Москва, Огородный проезд	Ф ²	707	-
280	Учтенный земельный участок	г. Москва, Огородный проезд	Ф ²	4757	-
281	77:02:0021005:55	г. Москва, проезд Огородный, вл. 6, стр. 1	Ф ²	4525	-
282	Учтенный земельный участок	г. Москва, Огородный проезд	Ф ²	3517	231 кв.м – планируемый к установлению сервитут
283	Учтенный земельный участок	г. Москва, Огородный проезд	Ф ²	5573	-
284	Учтенный земельный участок	г. Москва, Огородный проезд	Ф ²	20900	939 кв.м – планируемый к установлению сервитут
285	Учтенный земельный участок	г. Москва, Огородный проезд	Ф ²	2292	21 кв.м – планируемый к установлению сервитут
286	Учтенный земельный участок	г. Москва, Огородный проезд	Ф ²	1108	-
287	Учтенный земельный участок	г. Москва, Огородный проезд	Ф ²	1372	-
288	Учтенный земельный участок	г. Москва, Огородный проезд	Ф ²	3208	-
289	Учтенный земельный участок	г. Москва, Огородный проезд	Ф ²	2377	-

№ участка на плане	Кадастровый номер	Адресные ориентиры	Земельные участки		Примечание
			Вид разрешенного использования ¹	Площадь земельного участка в границах проекта, кв.м	
1	2	3	4	5	6
290	77:02:0021005:44	г. Москва, проезд Огородный	Ф ²	5000	799 кв.м – планируемый к установлению сервитут
291	77:02:0021003:2506	г. Москва, Звездный бульвар, опора 8	Ф ²	84	-
292	77:02:0021005:30	г. Москва, проезд Огородный, вл. 9	Ф ²	3911	126 кв.м – планируемый к установлению сервитут
293	77:02:0021005:148	г. Москва, проезд Добролюбова	Ф ²	16585,34	-
294	77:02:0021005:175	г. Москва, проезд Огородный, вл. 7	Ф ²	8205	828 кв.м – планируемый к установлению сервитут
295	77:02:0021005:4	г. Москва, Огородный проезд, вл. 7А	Ф ²	2180	241 кв.м – планируемый к установлению сервитут
296	77:02:0021005:67	г. Москва, проезд Огородный, д 5	Ф ²	21740	110 кв.м – планируемый к установлению сервитут
297	77:02:0021017:36	г. Москва, ул. Веткина, вл. 2	Ф ²	1751	-
			7.1.1, 7.1.2	1124	Планируемое изъятие в установленном законом порядке для образования земельного участка № 337
298	77:02:0021005:78	г. Москва, 17-й проезд Марьиной Рощи, вл. 9	Ф ²	5534	863 кв.м – планируемый к установлению сервитут
299	77:02:0021005:164	г. Москва, 17-й проезд Марьиной Рощи, вл. 11	Ф ²	4707	130 кв.м – планируемый к установлению сервитут
300	77:02:0021003:16	г. Москва, 17-й проезд Марьиной Рощи, вл. 4	Ф ²	6600	101 кв.м – планируемый к установлению сервитут
301	77:02:0021005:48	г. Москва, 17-й проезд Марьиной Рощи	Ф ²	30	30 кв.м – планируемый к установлению сервитут

№ участка на плане	Кадастровый номер	Адресные ориентиры	Земельные участки		Примечание
			Вид разрешенного использования ¹	Площадь земельного участка в границах проекта, кв.м	
1	2	3	4	5	6
302	77:02:0021003:47	г. Москва, 17-й проезд Марьиной Роши	Ф ²	30	30 кв.м – планируемый к установлению сервитут
303	77:02:0021003:48	г. Москва, проезд Марьиной Роши 17-й	Ф ²	30	30 кв.м – планируемый к установлению сервитут
304	77:02:0021003:10	г. Москва, проезд Марьиной Роши 17-й	Ф ²	30	30 кв.м – планируемый к установлению сервитут
305	77:02:0021003:71	адресные ориентиры: проектируемый проезд № 1921	Ф ²	1453	341 кв.м – планируемый к установлению сервитут
306	77:02:0021003:12	г. Москва, Шереметьевская улица, вл. 47	Ф ²	6458	7 кв.м – планируемый к установлению сервитут
307	77:02:0021011:7	г. Москва, ул. Шереметьевская, влд. 28	Ф ²	8850	974 кв.м – планируемый к установлению сервитут
308	77:02:0021011:1	г. Москва, 14-й проезд Марьиной Роши, вл. 1а	Ф ²	4482	395 кв.м – планируемый к установлению сервитут
309	77:02:0021011:3	г. Москва, ул. Веткина, вл. 33, стр. 1	Ф ²	2385	-
310	77:02:0021011:1876	г. Москва, 14-й проезд Марьиной Роши, земельный участок 1А/4	Ф ²	44	-
311	77:02:0021011:17	г. Москва, ул. Шереметьевская, вл. 62, стр. 1	Ф ²	63	63 кв.м – планируемый к установлению сервитут
312	77:02:0021011:4	г. Москва, 12-й проезд Марьиной Роши, вл. 8	Ф ²	11636	185 кв.м – планируемый к установлению сервитут
313	77:02:0021012:17	г. Москва, 12-й проезд Марьиной Роши, вл. 9, стр. 1	Ф ²	2530	36 кв.м – планируемый к установлению сервитут

№ участка на плане	Кадастровый номер	Адресные ориентиры	Земельные участки		Примечание
			Вид разрешенного использования ¹	Площадь земельного участка в границах проекта, кв.м	
1	2	3	4	5	6
314	77:02:0021012:12	г. Москва, внутригородское муниципальное образование Марьино Роща, 12-й проезд Марьиной Рощи, вл. 11, стр. 1	Ф ²	1500	354 кв.м – планируемый к установлению сервитут
315	77:02:0024006:2073	г. Москва, 3-я улица Марьиной Рощи, вл. 30, стр. 3	Ф ²	312	-
316	77:02:0024015:5	г. Москва, 3-я улица Марьиной Рощи	Ф ²	1879	-
317	77:02:0024006:13	г. Москва, 3-я ул. Марьиной Рощи, вл. 30, стр. 2	Ф ²	1307	-
318	77:02:0024006:2073	г. Москва, 3-я улица Марьиной Рощи, вл. 30, стр. 3	Ф ²	312	-
319	Образуемый земельный участок	г. Москва, пр-кт Мира	7.1.1, 7.1.2	186	Образован из земельного участка № 174
320	Образуемый земельный участок	г. Москва, пр-кт Мира	7.1.1, 7.1.2	294	Образован из земельного участка № 174
321	Образуемый земельный участок	г. Москва, пр-кт Мира	7.1.1, 7.1.2	969	Образован из земельного участка № 174
322	77:01:0003052:107	г. Москва, пер 2-й Крестовский	Ф ²	22118,34	-
323	77:01:0003052:81	г. Москва, 2-й Крестовский пер., вл. 17	Ф ²	9208	1640 кв.м – планируемый к установлению сервитут
324	77:02:0022008:51	г. Москва, ул. Новомосковская, вл. 1 «А»	Ф ²	1419	509 кв.м – планируемый к установлению сервитут
325	77:02:0022008:2834	г. Москва, ул. Новомосковская, вл. 1Д	Ф ²	1189	395 кв.м – планируемый к установлению сервитут
326	77:02:0022008:44	г. Москва, ул. Новомосковская, вл. 1А	Ф ²	907	490 кв.м – планируемый к установлению сервитут
327	77:02:0022008:43	г. Москва, ул. Новомосковская, вл. 1А, стр. 1, 5, 9	Ф ²	12099	2160 кв.м – планируемый к установлению сервитут

№ участка на плане	Кадастровый номер	Адресные ориентиры	Земельные участки		Примечание
			Вид разрешенного использования ¹	Площадь земельного участка в границах проекта, кв.м	
1	2	3	4	5	6
328	77:02:0022008:2840	г. Москва, ул. Новомосковская, муниципальный округ Останкинский, земельный участок 1г/18	Ф ²	21	21 кв.м – планируемый к установлению сервитут
329	77:02:0022008:3152	г. Москва, ул. Новомосковская	Ф ²	118	118 кв.м – планируемый к установлению сервитут
330	Образуемый земельный участок	г. Москва, пер 2-й Крестовский	7.2.1; 12.0.1; 12.0.2; 3.1.1	87	Образован из земельных участков № 178, 322
331	Образуемый земельный участок	г. Москва, Огородный проезд	7.2.1; 12.0.1; 12.0.2; 3.1.1	109	-
332	77:02:0021017:36	г. Москва, ул. Веткина, вл. 2	Ф ²	1751	-
			7.1.1, 7.1.2	1124	-
333	Образуемый земельный участок	г. Москва, Огородный проезд	7.2.1; 12.0.1; 12.0.2; 3.1.1	541	Образован из земельного участка № 208
334	Образуемый земельный участок	г. Москва, Огородный проезд	7.2.1; 12.0.1; 12.0.2; 3.1.1	920	Образован из земельного участка № 208
335	Образуемый земельный участок	г. Москва, Огородный проезд	7.2.1; 12.0.1; 12.0.2; 3.1.1	2259	Образован из земельного участка № 208
336	Образуемый земельный участок	г. Москва, Водопроводный пер.	7.2.1; 12.0.1; 12.0.2; 3.1.1	211	Образован из земельных участков № 187, 233
337	Образуемый земельный участок	г. Москва, Водопроводный пер.	7.2.1; 12.0.1; 12.0.2; 3.1.1	1124	Образован из земельного участка № 297

¹ – Описание кодов видов разрешенного использования земельных участков и объектов капитального строительства представлено в соответствии с приказом Росреестра от 10.11.2020 г. № п/0412 «Об утверждении классификатора видов разрешенного использования земельных участков».

² – Фактическое использование – в качестве основных видов разрешенного использования земельных участков и объектов капитального строительства устанавливаются виды разрешенного использования упомянутых земельных участков и объектов капитального строительства, сведения о которых содержатся в Едином государственном реестре недвижимости.

2. Положение о размещении линейных объектов

2.1. Наименование, основные характеристики (категория, протяженность, проектная мощность, пропускная способность, грузонапряженность, интенсивность движения) и назначение планируемых для размещения линейных объектов

Проект планировки территории линейного объекта участка улично-дорожной сети – проектируемая магистраль от Третьего транспортного кольца до Огородного проезда и прилегающая улично-дорожная сеть подготовлен в соответствии с Законом города Москвы от 5 мая 2010 г. № 17 «О Генеральном плане города Москвы» и на основании распоряжения Москомархитектуры от 20 мая 2020 г. № 648 «О подготовке проекта планировки территории линейного объекта – улично-дорожная сеть от Третьего транспортного кольца до Огородного проезда для развития транспортной инфраструктуры».

Проектируемая территория расположена в районах Марьино Роцца, Останкинский, Бутырский, Марфино, Мещанский города Москвы.

Формирование улицы магистрального значения III класса на продолжении Водопроводного переулка вдоль Рижского направления Московской железной дороги (далее – МЖД), а также вдоль Октябрьской железной дороги Российских железных дорог (далее – РЖД) с реконструкцией Валаамской улицы с выходом на Северную рокаду в районе транспортно-пересадочного узла «Фонвизинская» и проектируемых проездов № 6564 и № 6565 обеспечит повышение связанности территории, а также перераспределение транспортных потоков в рассматриваемых районах города Москвы.

Согласно Закону города Москвы от 5 мая 2010 г. № 17 «О Генеральном плане города Москвы» рассматриваемые участки улично-дорожной сети имеют следующие категории:

- Сушевский Вал (Третье транспортное кольцо (далее – ТТК), проспект Мира – магистральные улицы общегородского значения I класса;

- Огородный проезд, Шереметьевская улица, Водопроводный переулок – магистральные улицы общегородского значения II класса;

- улица Фонвизина, улица Руставели, 7-й проезд Марьиной Рощи, 3-я улица Марьиной Рощи – магистральные улицы районного значения.

Проектом планировки территории предусматривается:

- строительство магистральной улицы общегородского значения III класса в створе Водопроводного переулка и Валаамской улицы;

- строительство эстакады по основному ходу магистральной улицы общегородского значения III класса;

- реконструкция проспекта Мира;

- строительство съезда с ТТК на проспект Мира;

- строительство съездов с Водопроводного переулка на проспект Мира;

- строительство съездов с проспекта Мира на Водопроводный переулок;

- строительство съезда с ТТК на проспект Мира в сторону области для наземного городского пассажирского транспорта;

- строительство съезда с Водопроводного переулка на улицу Гиляровского для наземного городского пассажирского транспорта;

- строительство проезда вблизи отстойно-разворотной площадки для наземного городского пассажирского транспорта;

- реконструкция 7-го проезда Марьиной Рощи;

- строительство транспортной развязки на пересечении Водопроводного переулка и 7-го проезда Марьиной Рощи;

- строительство проектируемого проезда вблизи транспортной развязки;

- реконструкция 5-го проезда Марьиной Рощи;

- реконструкция улицы Веткина со строительством съезда на Водопроводный переулок;

- строительство соединения 8-го проезда Марьиной Рощи с Водопроводным переулком;

- реконструкция бокового проезда Шереметьевской улицы;

- реконструкция 13-го проезда Марьиной Рощи;

- строительство съезда с Водопроводного переулка на Шереметьевскую улицу;

- реконструкция Огородного проезда;

- реконструкция проектируемого проезда № 1051;

- реконструкция проектируемого проезда № 637;

- реконструкция улицы Руставели;

- реконструкция улицы Фонвизина;

- строительство съездов с улицы Фонвизина на Валаамскую улицу;

- строительство съездов с Валаамской улицы на Северную рокаду;

- строительство проезда для спецтехники;

- строительство объектов метрополитена вдоль Огородного проезда;

- строительство наземного вестибюля станции метро «Рижская» Большой кольцевой линии метрополитена с подземными сооружениями.

В соответствии с СП 396.1325800.2018 «Улицы и дороги населенных пунктов. Правила градостроительного проектирования» пропускная способность проектируемых участков улично-дорожной сети (в одном направлении) составит:

- проспект Мира – 8400 приведенных единиц в час пик в одном направлении;

- съезды с проспекта Мира на Водопроводный переулок – 1520 приведенных единиц в час пик в одном направлении;

- правоповоротный съезд с ТТК на проспект Мира в область – 3800 приведенных единиц в час пик в одном направлении;

- улица Сушевский Вал – 6880–8400 приведенных единиц в час пик в одном направлении;

- Мурманский проезд – 800–1520 приведенных единиц в час пик в одном направлении;

- Шереметьевская улица – 2160–5400 приведенных единиц в час пик в одном направлении;

- проезд Добролюбова – 1520 приведенных единиц в час пик в одном направлении;

- 8-й проезд Марьиной Рощи – 800 приведенных единиц в час пик в одном направлении;

- Огородный проезд – 1520–2160 приведенных единиц в час пик в одном направлении;

– улица Руставели и проектируемый проезд № 637 – 1520–2160 приведенных единиц в час пик в одном направлении;

– 13-й проезд Марьиной Рощи – 1520 приведенных единиц в час пик в одном направлении;

– 14-й проезд Марьиной Рощи – 17-й проезд Марьиной Рощи – 800 приведенных единиц в час пик в одном направлении;

– 2-я улица Марьиной Рощи – 800 приведенных единиц в час пик в одном направлении;

– 3-я улица Марьиной Рощи – 800–1520 приведенных единиц в час пик в одном направлении;

– Водопроводный переулок – 1520–2160 приведенных единиц в час пик в одном направлении;

– улица Веткина – 800 приведенных единиц в час пик в одном направлении;

– 7-й проезд Марьиной Рощи – 800–1520 приведенных единиц в час пик в одном направлении;

– 6-й проезд Марьиной Рощи – 800 приведенных единиц в час пик в одном направлении;

– 5-й проезд Марьиной Рощи – 800 приведенных единиц в час пик в одном направлении;

– 4-й проезд Марьиной Рощи – 800 приведенных единиц в час пик в одном направлении;

– 3-й проезд Марьиной Рощи – 800–1520 приведенных единиц в час пик в одном направлении;

– проектируемый проезд от 7-го проезда Марьиной Рощи до территории РЖД – 800–1520 приведенных единиц в час пик в одном направлении;

– проектируемый проезд от 5-го проезда Марьиной Рощи до территории РЖД – 800 приведенных единиц в час пик в одном направлении;

– проектируемый проезд от территории РЖД до 7-го проезда Марьиной Рощи – 800 приведенных единиц в час пик в одном направлении;

– проектируемая магистраль от Водопроводного переулка в область – 3800 приведенных единиц в час пик в одном направлении;

– проектируемая магистраль из области к Водопроводному переулку – 3800 приведенных единиц в час пик в одном направлении;

– съезд на проектируемую магистраль от территории РЖД в область – 2000 приведенных единиц в час пик в одном направлении;

– съезд с проектируемой магистралю к территории РЖД из центра – 2000 приведенных единиц в час пик в одном направлении;

– съезд с проектируемой магистралю к территории РЖД из области – 2000 приведенных единиц в час пик в одном направлении;

– съезд на проектируемую магистраль от территории РЖД в центр – 2000 приведенных единиц в час пик в одном направлении;

– проектируемая магистраль от Водопроводного переулка до территории Рижского грузового двора – 3800–5400 приведенных единиц в час пик в одном направлении;

– проектируемая магистраль от территории Рижского грузового двора до Шереметьевской улицы – 1520–5400 приведенных единиц в час пик в одном направлении;

– проектируемая магистраль от Шереметьевской улицы до улицы Руставели – 1520–2752 приведенные единицы в час пик в одном направлении;

– проектируемая магистраль от улицы Руставели до Северной рокады – 1520–2160 приведенных единиц в час пик в одном направлении.

В соответствии с расчетами транспортной модели Москвы и Московского региона, созданной на базе лицензионного программного комплекса ЕММЕ, интенсивность движения транспорта проектируемых участков улично-дорожной сети (в одном направлении) составит:

– проспект Мира – 7500–8010 приведенных единиц в час пик в одном направлении;

– съезды с проспекта Мира на Водопроводный переулок – 240–1540 приведенных единиц в час пик в одном направлении;

– правоповоротный съезд с ТТК на проспект Мира в область – 1510 приведенных единиц в час пик в одном направлении;

– улица Суцеский Вал – 6680–8550 приведенных единиц в час пик в одном направлении;

– Мурманский проезд – 500–1660 приведенных единиц в час пик в одном направлении;

– Шереметьевская улица – 2140–4930 приведенных единиц в час пик в одном направлении;

– проезд Добролюбова – 260–2150 приведенных единиц в час пик в одном направлении;

– 8-й проезд Марьиной Рощи – 180–780 приведенных единиц в час пик в одном направлении;

– Огородный проезд – 560–2070 приведенных единиц в час пик в одном направлении;

– улица Руставели и проектируемый проезд № 637 – 550–1870 приведенных единиц в час пик в одном направлении;

– 13-й проезд Марьиной Рощи – 770 приведенных единиц в час пик в одном направлении;

– 14-й проезд Марьиной Рощи – 17-й проезд Марьиной Рощи – 70–410 приведенных единиц в час пик в одном направлении;

– 2-я улица Марьиной Рощи – 300–650 приведенных единиц в час пик в одном направлении;

– 3-я улица Марьиной Рощи – 110–310 приведенных единиц в час пик в одном направлении;

– Водопроводный переулок – 2010–3390 приведенных единиц в час пик в одном направлении;

– улица Веткина – 110–1210 приведенных единиц в час пик в одном направлении;

– 7-й проезд Марьиной Рощи – 120–1600 приведенных единиц в час пик в одном направлении;

– 6-й проезд Марьиной Рощи – 50–100 приведенных единиц в час пик в одном направлении;

– 5-й проезд Марьиной Рощи – 160–360 приведенных единиц в час пик в одном направлении;

– 4-й проезд Марьиной Рощи – 50 приведенных единиц в час пик в одном направлении;

– 3-й проезд Марьиной Рощи – 160–380 приведенных единиц в час пик в одном направлении;

– проектируемый проезд от 7-го проезда Марьиной Рощи до территории РЖД – 100–860 приведенных единиц в час пик в одном направлении;

– проектируемый проезд от 5-го проезда Марьиной Роши до территории РЖД – 240–360 приведенных единиц в час пик в одном направлении;

– проектируемый проезд от территории РЖД до 7-го проезда Марьиной Роши – 50–130 приведенных единиц в час пик в одном направлении;

– проектируемая магистраль от Водопроводного переулка в область – 1850 приведенных единиц в час пик в одном направлении;

– проектируемая магистраль из области к Водопроводному переулку – 2820 приведенных единиц в час пик в одном направлении;

– съезд на проектируемую магистраль от территории РЖД в область – 190 приведенных единиц в час пик в одном направлении;

– съезд с проектируемой магистрали к территории РЖД из центра – 880 приведенных единиц в час пик в одном направлении;

– съезд с проектируемой магистрали к территории РЖД из области – 1180 приведенных единиц в час пик в одном направлении;

– съезд на проектируемую магистраль от территории РЖД в центр – 100 приведенных единиц в час пик в одном направлении;

– проектируемая магистраль от Водопроводного переулка до территории Рижского грузового двора – 2730–2850 приведенных единиц в час пик в одном направлении;

– проектируемая магистраль от территории Рижского грузового двора до Шереметьевской улицы – 1910–4000 приведенных единиц в час пик в одном направлении;

– проектируемая магистраль от Шереметьевской улицы до улицы Руставели – 1080–4130 приведенных единиц в час пик в одном направлении;

– проектируемая магистраль от улицы Руставели до Северной рокады – 890–2090 приведенных единиц в час пик в одном направлении.

В целях развития инженерного обеспечения территории потребуется осуществить:

– перекладку водопровода Ду=600 мм, Ду=400 мм, Ду=300 мм, Ду=200 мм, Ду=150 мм, Ду=100 мм, Ду=1400 мм, Ду=1200 мм, Ду=500 мм;

– перекладку самотечной канализации Ду=400 мм, Ду=200 мм, Ду=250 мм, Ду=225 мм, Ду=100 мм, реконструкцию существующих камер;

– переустройство дождевой канализации Ду=1500 мм, Ду=1000 мм, Ду=1250 мм, Ду=800 мм, Ду=600 мм, Ду=400 мм, Ду=500 мм;

– перекладку канала теплосети 2Ду400 мм, 2Ду300 мм; 2х76+57+38 мм;

– перекладку телефонной канализации 1, 2, 2+2, 4, 6, 16, 24, 48, 72 отверстий;

– перекладку кабельных линий среднего (10, 20 кВ) и низкого (≤ 1 кВ) напряжений двух воздушных линий электропередачи 110 кВ «Ростокино-Бутырки 1, 2 с отпайкой»;

– переустройство участка кабельно-воздушных линий электропередачи 110 кВ «Бутырка-Центральная I,II» путем каблирования со строительством стопорно-переходного колодца (камеры);

– переустройство кабельных линий электропередачи 220кВ «Центральная-Яшино I, II»;

– строительство трансформаторной подстанции;

– переустройство сетей и сооружений наружного освещения, коррозионной защиты, автоматизированных сетей управления дорожным движением (далее – АСУДД);

– устройство уличного освещения;

– прокладку дождевой канализации;

– размещение трансформаторных подстанций;

– вынос вентиляционных вытяжек коллектора;

– демонтаж дождевой канализации Ду=400 мм;

– обеспечение сохранности водоводов Ду1420 мм, канализации в шите Ду 1000мм/2000 мм.

Проектом планировки территории предусмотрены мероприятия по обеспечению сохранности и эксплуатационной надежности существующих инженерных коммуникаций, которые попадают в зону проведения работ и не подлежат переустройству. Мероприятия по переустройству (сохранению) инженерных коммуникаций будут определены на последующих стадиях проектирования.

Объем работ по перекладке и устройству инженерных коммуникаций будет уточняться на последующих стадиях проектирования.

Проектом планировки территории предусматривается переустройство объектов железнодорожного транспорта, объем работ по переустройству будет уточняться на последующих стадиях проектирования.

Для реализации планировочных решений необходима разработка специальных технических условий на следующих стадиях проектирования.

Для повышения качества городской среды, обеспечения безопасности пешеходов при реализации планировочных решений определены границы проведения мероприятий по комплексному благоустройству территории общей площадью не менее 22,10 га, предусматривающих благоустройство территории вдоль улично-дорожной сети с организацией комфортного пешеходного и велосипедного движения на участках, прилегающих к проектируемой проезжей части.

В целях реализации планировочных решений потребуется осуществить в установленном законом порядке изъятие части территории АО «Останкинский мясоперерабатывающий комбинат» с мероприятиями по переносу здания с весовой платформой автомобильных весов грузоподъемностью до 60 т, контрольно-пропускного пункта, станции санитарной обработки транспортных средств (дезбарьер), наружных инженерных сетей с последующим восстановлением ограждающих конструкций, а также устройством парковочных мест для крупногабаритных транспортных средств.

Предложения по планируемому изъятию в установленном законом порядке земельных участков, расположенных в границах зон планируемого размещения объектов капитального строительства, а также установлению сервитута для обеспечения строительства и эксплуатации линейных объектов представляются на плане «Межевание территории».

Основные планировочные характеристики проекта планировки территории линейного объекта

№/ п/п	Перечень основных требований	Содержание требований
1	2	3
1	Основание подготовки проекта планировки территории	<p>1. Закон города Москвы от 5 мая 2010 г. № 17 «О Генеральном плане города Москвы».</p> <p>2. Распоряжение Москомархитектуры от 20 мая 2020 г. № 648 «О подготовке проекта планировки территории линейного объекта – улично-дорожная сеть от Третьего транспортного кольца до Огородного проезда для развития транспортной инфраструктуры»</p>
2	Перечень проектов, выполненных на прилегающую территорию	<p>1. Постановление Правительства Москвы от 12 апреля 2016 г. № 175-ПП «Об утверждении проекта планировки территории линейного объекта участка улично-дорожной сети – эстакады на пересечении улицы Академика Королева и улицы Фонвизина с проектируемой магистралью вдоль железнодорожных путей Октябрьского направления Московской железной дороги».</p> <p>2. Постановление Правительства Москвы от 15 ноября 2016 г. № 750-ПП «Об утверждении проекта планировки территории, ограниченной улицей Милашенкова, улицей Фонвизина, Огородным проездом, проектируемым проездом № 6565, включая территорию транспортно-пересадочного узла «Фонвизинская».</p> <p>3. Постановление Правительства Москвы от 10 июля 2018 г. № 720-ПП «Об утверждении проекта планировки территории, ограниченной Шереметьевской улицей, полосой отвода Октябрьской железной дороги».</p> <p>4. Постановление Правительства Москвы от 14 ноября 2019 г. № 1498-ПП «Об утверждении проекта планировки территории, ограниченной полосой отвода Рижского направления Московской железной дороги, 2-й улицей Марьиной Рощи, улицей Сущевский Вал и Шереметьевской улицей, включая территорию транспортно-пересадочного узла «Марьиная Роща»».</p> <p>5. Постановление Правительства Москвы от 14 января 2020 г. № 8-ПП «Об утверждении проекта планировки территории линейного объекта участка улично-дорожной сети – улица Добролюбова – улица Складочная»</p>
3	Категория линейного объекта	<p>Сущевский Вал, проспект Мира – магистральные улицы общегородского значения I класса. Огородный проезд, Шереметьевская улица, Водопроводный переулок – магистральные улицы общегородского значения II класса. Улица Фонвизина, улица Руставели, 7-й проезд Марьиной Рощи, 3-я улица Марьиной Рощи – магистральные улицы районного значения.</p> <p>Проектируемая магистраль – магистральная улица общегородского значения III класса.</p> <p>Для съездов транспортных развязок, проездов внутреннего пользования и проездов для обслуживания объектов коммунального назначения категория не устанавливается.</p> <p>Станция метрополитена – категория не устанавливается</p>
4	Вид работ	Строительство, реконструкция

№/ п/п	Перечень основных требований	Содержание требований
1	2	3
5	Краткое описание транспортно-планировочного решения	Формирование магистральной улицы общегородского значения III класса и развитие прилегающей улично-дорожной сети
6	Планировочные показатели линейного объекта	
6.1	Магистральная улица общегородского значения III класса	Строительство, реконструкция
6.1.1	Водопроводный переулочек	Строительство, реконструкция
	Протяженность	1630,0 м (подлежит уточнению на последующих стадиях проектирования)
	Эстакада по основному ходу	710,0 м (подлежит уточнению на последующих стадиях проектирования)
	Количество полос движения	2–4 в каждом направлении
	Движение наземного городского пассажирского транспорта	Предусматривается
	Остановочные пункты наземного городского пассажирского транспорта	Предусматриваются
	Тротуары	Пешеходные
6.1.2	Валаамская улица	Строительство, реконструкция
	Протяженность	2085,0 м (подлежит уточнению на последующих стадиях проектирования)
	Количество полос движения	2–4 в каждом направлении
	Движение наземного городского пассажирского транспорта	Предусматривается
	Остановочные пункты наземного городского пассажирского транспорта	Предусматриваются
	Тротуары	Пешеходные
6.2	Проспект Мира	Реконструкция
	Протяженность	600,0 м (подлежит уточнению на последующих стадиях проектирования)
	Количество полос движения	5 в каждом направлении
	Движение наземного городского пассажирского транспорта	Предусматривается
	Остановочные пункты наземного городского пассажирского транспорта	Предусматриваются
	Тротуары	Пешеходные
6.3	Съезд с ТТК на проспект Мира	Строительство
	Протяженность	270,0 м (подлежит уточнению на последующих стадиях проектирования)
	Эстакада	215,0 м (подлежит уточнению на последующих стадиях проектирования)
	Количество полос движения	1 в одном направлении
	Движение наземного городского пассажирского транспорта	Предусматривается

№/ п/п	Перечень основных требований	Содержание требований
1	2	3
	Остановочные пункты наземного городского пассажирского транспорта	Не предусматриваются
	Тротуары	Пешеходные
	Протяженность	2085,0 м (подлежит уточнению на последующих стадиях проектирования)
6.4	Съезд при следовании из центра с проспекта Мира на Водопроводный переулок	Строительство
	Протяженность	200,0 м (подлежит уточнению на последующих стадиях проектирования)
	Количество полос движения	2 в одном направлении
	Движение наземного городского пассажирского транспорта	Предусматривается
	Остановочные пункты наземного городского пассажирского транспорта	Не предусматриваются
	Тротуары	Пешеходные
6.5	Съезд с Водопроводного переулка на проспект Мира при следовании в сторону области с устройством кругового движения	Строительство
	Протяженность	180,0 м (подлежит уточнению на последующих стадиях проектирования)
	Круг	80,0 м
	Количество полос движения	1 в одном направлении
	Движение наземного городского пассажирского транспорта	Предусматривается
	Остановочные пункты наземного городского пассажирского транспорта	Не предусматриваются
	Тротуары	Пешеходные
6.6	Съезд с Водопроводного переулка на проспект Мира при следовании в сторону области для наземного городского пассажирского транспорта	Реконструкция
	Протяженность	180,0 м (подлежит уточнению на последующих стадиях проектирования)
	Количество полос движения	1 в одном направлении
	Движение наземного городского пассажирского транспорта	Предусматривается
	Остановочные пункты наземного городского пассажирского транспорта	Не предусматриваются
	Тротуары	Пешеходные

№/ п/п	Перечень основных требований	Содержание требований
1	2	3
6.7	Съезд с ТТК на проспект Мира при следовании в сторону области для наземного городского пассажирского транспорта	Строительство
	Протяженность	175,0 м (подлежит уточнению на последующих стадиях проектирования)
	Количество полос движения	1 в одном направлении
	Движение наземного городского пассажирского транспорта	Предусматривается
	Остановочные пункты наземного городского пассажирского транспорта	Не предусматриваются
	Тротуары	Пешеходные
6.8	Съезд с Водопроводного переулка на проспект Мира при следовании в сторону центра	Строительство
	Протяженность	390,0 м (подлежит уточнению на последующих стадиях проектирования)
	Количество полос движения	1 в одном направлении
	Движение наземного городского пассажирского транспорта	Предусматривается
	Остановочные пункты наземного городского пассажирского транспорта	Не предусматриваются
	Тротуары	Пешеходные
6.9	Съезд при следовании со стороны области с проспекта Мира на Водопроводный переулок	Строительство
	Протяженность	380,0 м (подлежит уточнению на последующих стадиях проектирования)
	Количество полос движения	1 в одном направлении
	Движение наземного городского пассажирского транспорта	Предусматривается
	Остановочные пункты наземного городского пассажирского транспорта	Не предусматриваются
	Тротуары	Пешеходные
6.10	Съезд с Водопроводного переулка на улицу Гиляровского для наземного городского пассажирского транспорта	Строительство
	Протяженность	185,0 м (подлежит уточнению на последующих стадиях проектирования)
	Количество полос движения	1 в одном направлении
	Движение наземного городского пассажирского транспорта	Предусматривается
	Остановочные пункты наземного городского пассажирского транспорта	Предусматриваются
	Тротуары	Пешеходные

№/ п/п	Перечень основных требований	Содержание требований
1	2	3
6.11	Проезд вблизи отстойно – разворотной площадки для наземного городского пассажирского транспорта	Строительство
	Протяженность	190,0 м (подлежит уточнению на последующих стадиях проектирования)
	Количество полос движения	1 в каждом направлении
	Движение наземного городского пассажирского транспорта	Не предусматривается
	Остановочные пункты наземного городского пассажирского транспорта	Не предусматриваются
	Тротуары	Пешеходные
6.12	7-й проезд Марьиной Рощи	Реконструкция, строительство
	Протяженность	1570,0 м (подлежит уточнению на последующих стадиях проектирования)
	Количество полос движения	1–2 в каждом направлении
	Движение наземного городского пассажирского транспорта	Предусматривается
	Остановочные пункты наземного городского пассажирского транспорта	Предусматриваются
	Тротуары	Пешеходные
6.13	Транспортная развязка на пересечении Водопроводного переулка и 7-го проезда Марьиной Рощи	Строительство
6.13.1	Съезд с 7-го проезда Марьиной Рощи на Водопроводный переулок (при следовании в центр)	Строительство
	Протяженность	280,0 м (подлежит уточнению на последующих стадиях проектирования)
	Эстакада	140,0 м (подлежит уточнению на последующих стадиях проектирования)
	Количество полос движения	1–2 в одном направлении
6.13.2	Съезд с Водопроводного переулка на 7-й проезд Марьиной Рощи (при следовании в область)	Строительство
	Протяженность	275,0 м (подлежит уточнению на последующих стадиях проектирования)
	Эстакада	210,0 м (подлежит уточнению на последующих стадиях проектирования)
	Количество полос движения	1–2 в одном направлении
6.13.3	Съезд с 7-го проезда Марьиной Рощи на Водопроводный переулок (при следовании в область)	Строительство
	Протяженность	160,0 м (подлежит уточнению на последующих стадиях проектирования)
	Эстакада	225,0 м (подлежит уточнению на последующих стадиях проектирования)
	Количество полос движения	1–2 в одном направлении

№/ п/п	Перечень основных требований	Содержание требований
1	2	3
6.13.4	Съезд с Водопроводного переулка на 7-й проезд Марьиной Рощи (при следовании в центр)	Строительство
	Протяженность	300,0 м (подлежит уточнению на последующих стадиях проектирования)
	Эстакада	330,0 м (подлежит уточнению на последующих стадиях проектирования)
	Количество полос движения	1–2 в одном направлении
6.14	Проектируемый проезд вблизи транспортной развязки	Реконструкция, строительство
	Протяженность	360,0 м (подлежит уточнению на последующих стадиях проектирования)
	Количество полос движения	1–2 в каждом направлении
	Движение наземного городского пассажирского транспорта	Предусматривается
	Остановочные пункты наземного городского пассажирского транспорта	Предусматриваются
	Тротуары	Пешеходные
6.15	5-й проезд Марьиной Рощи	Реконструкция, строительство
	Протяженность	255,0 м (подлежит уточнению на последующих стадиях проектирования)
	Количество полос движения	1 в каждом направлении
	Движение наземного городского пассажирского транспорта	Не предусматривается
	Остановочные пункты наземного городского пассажирского транспорта	Не предусматриваются
	Тротуары	Пешеходные
6.16	Улица Веткина	Реконструкция
	Протяженность	210,0 м (подлежит уточнению на последующих стадиях проектирования)
	Количество полос движения	1 в каждом направлении
	Движение наземного городского пассажирского транспорта	Не предусматривается
	Остановочные пункты наземного городского пассажирского транспорта	Не предусматриваются
	Тротуары	Пешеходные
6.17	Съезд с улицы Веткина на Водопроводный переулок (при следовании в область)	Реконструкция
	Протяженность	110,0 м (подлежит уточнению на последующих стадиях проектирования)
	Количество полос движения	1 в одном направлении
	Движение наземного городского пассажирского транспорта	Не предусматривается
	Остановочные пункты наземного городского пассажирского транспорта	Не предусматриваются

№/ п/п	Перечень основных требований	Содержание требований
1	2	3
	Тротуары	Пешеходные
6.18	Соединение 8-го проезда Марьиной Рощи с Водопроводным переулком	Строительство
	Протяженность	850,0 м (подлежит уточнению на последующих стадиях проектирования)
	Количество полос движения	1–2 в каждом направлении
	Движение наземного городского пассажирского транспорта	Предусматривается
	Остановочные пункты наземного городского пассажирского транспорта	Не предусматриваются
	Тротуары	Пешеходные
6.19	Боковой проезд Шереметьевской улицы	Реконструкция, строительство
	Протяженность	270,0 м (подлежит уточнению на последующих стадиях проектирования)
	Количество полос движения	1 в одном направлении
	Движение наземного городского пассажирского транспорта	Не предусматривается
	Остановочные пункты наземного городского пассажирского транспорта	Не предусматриваются
	Тротуары	Пешеходные
6.20	13-й проезд Марьиной Рощи	Реконструкция, строительство
	Протяженность	230,0 м (подлежит уточнению на последующих стадиях проектирования)
	Количество полос движения	1 в одном направлении
	Движение наземного городского пассажирского транспорта	Предусматривается
	Остановочные пункты наземного городского пассажирского транспорта	Предусматриваются
	Тротуары	Пешеходные
6.21	Съезд с Водопроводного переулка на Шереметьевскую улицу	Строительство
	Протяженность	145,0 м (подлежит уточнению на последующих стадиях проектирования)
	Количество полос движения	2 в одном направлении
	Движение наземного городского пассажирского транспорта	Предусматривается
	Остановочные пункты наземного городского пассажирского транспорта	Предусматриваются
	Тротуары	Пешеходные
6.22	Огородный проезд	Строительство, реконструкция
	Протяженность	500,0 м (подлежит уточнению на последующих стадиях проектирования)
	Круг	230,0 м (подлежит уточнению на последующих стадиях проектирования)

№/ п/п	Перечень основных требований	Содержание требований
1	2	3
	Количество полос движения	2–3 в каждом направлении
	Движение наземного городского пассажирского транспорта	Предусматривается
	Остановочные пункты наземного городского пассажирского транспорта	Предусматриваются
	Тротуары	Пешеходные
6.23	Проектируемый проезд № 1051	Строительство, реконструкция
	Протяженность	470,0 м (подлежит уточнению на последующих стадиях проектирования)
	Количество полос движения	2–4 в каждом направлении
	Движение наземного городского пассажирского транспорта	Предусматривается
	Остановочные пункты наземного городского пассажирского транспорта	Не предусматриваются
	Тротуары	Пешеходные
6.24	Проектируемый проезд № 637	Строительство
	Протяженность	300,0 м (подлежит уточнению на последующих стадиях проектирования)
	Количество полос движения	2–3 в каждом направлении
	Движение наземного городского пассажирского транспорта	Предусматривается
	Остановочные пункты наземного городского пассажирского транспорта	Предусматриваются
	Тротуары	Пешеходные
6.25	Улица Руставели	Реконструкция
	Протяженность	100,0 м (подлежит уточнению на последующих стадиях проектирования)
	Количество полос движения	2–3 в каждом направлении
	Движение наземного городского пассажирского транспорта	Предусматривается
	Остановочные пункты наземного городского пассажирского транспорта	Предусматриваются
	Тротуары	Пешеходные
6.26	Улица Фонвизина	Реконструкция
	Протяженность	281,0 м (подлежит уточнению на последующих стадиях проектирования)
	Количество полос движения	1–2 в одном направлении
	Движение наземного городского пассажирского транспорта	Предусматривается
	Остановочные пункты наземного городского пассажирского транспорта	Предусматриваются
	Тротуары	Пешеходные

№/ п/п	Перечень основных требований	Содержание требований
1	2	3
6.27	Съезды с улицы Фонвизина на Валаамскую улицу	Строительство
	Количество	2 шт.
	Протяженность	84,0 м (подлежит уточнению на последующих стадиях проектирования)
	Количество полос движения	1–2 в одном направлении
6.28	Съезды с Валаамской улицы на Северную рокаду	Строительство
	Количество	2 шт.
	Протяженность	281,0 м (подлежит уточнению на последующих стадиях проектирования)
	Количество полос движения	2 в одном направлении
	Движение наземного городского пассажирского транспорта	Предусматривается
	Остановочные пункты наземного городского пассажирского транспорта	Не предусматриваются
	Тротуары	Пешеходные
6.29	Местная улица для обслуживания АО «Останкинский мясоперерабатывающий комбинат» для крупногабаритных транспортных средств и прилегающей территории	Строительство
	Протяженность	50,0 м (подлежит уточнению на последующих стадиях проектирования)
	Количество полос движения	1–2 в каждом направлении
6.30	Внутриквартальные проезды	Строительство
	Количество	2 шт.
	Протяженность	180,0 м (подлежит уточнению на последующих стадиях проектирования)
6.31	Парковка АО «Останкинский мясоперерабатывающий комбинат» для крупногабаритных транспортных средств	Устройство
	Площадь участка	2650 кв.м
6.32	Парковка для такси вблизи станции метрополитена «Рижская» Калужско-Рижской линии метрополитена	Устройство
	Площадь участка	761 кв.м
6.33	Наземный вестибюль станции метро «Рижская» Большой кольцевой линии метрополитена с подземными сооружениями	Строительство
	Площадь участка	3411,0 кв.м

№/ п/п	Перечень основных требований	Содержание требований
1	2	3
6.34	Подземная часть метрополитена Большой кольцевой линии метрополитена	Строительство
	Площадь участка	3007,0 кв.м
6.35	Наземный павильон над лестничным сходом	Строительство
	Площадь участка	401,0 кв.м
6.36	Вентиляционные киоски	Строительство
	Количество	2 шт.
	Площадь участка	24,0 кв.м
6.37	Проезд для спецтехники	Строительство
	Площадь участка	3234,0 кв.м
6.38	Проезды внутреннего пользования для объектов железнодорожного транспорта	Строительство
	Количество	2 шт.
	Протяженность	210,0 м
7	Организация движения транспорта и пешеходов	Средства организации движения транспорта и пешеходов необходимо предусмотреть в соответствии с требованиями СП 42.13330.2020 «Градостроительство. Планировка и застройка городских и сельских поселений», в том числе для маломобильных групп населения в соответствии с СП 59.13330.2016 «Доступность зданий и сооружений для маломобильных групп населения». В местах пересечения пешеходных путей с проезжей частью улиц и дорог предусматривается пониженный борд
7.1	Светофорные объекты	Предусматриваются
7.2	Внеуличные пешеходные переходы	Предусматривается строительство внеуличного пешеходного перехода через проспект Мира
7.3	Наземные пешеходные переходы	Предусматриваются
8	Мероприятия по благоустройству и озеленению территории	Предусматриваются
8.1	Площадь	22,10 га
8.2	Устройство и переустройство пешеходных дорог и тротуаров	Предусматривается
	Протяженность	17220 м
8.3	Устройство велодорог	Предусматривается
	Протяженность	2375 м

Загрузка вестибюлей станции «Рижская» Большой кольцевой линии метрополитена на расчетный срок

Наименование станций	Посадка, Утренний час пик, тыс.чел	Высадка, Утренний час пик, тыс.чел	Всего, Утренний час пик, тыс.чел
1	2	3	4
Всего проходит через вестибюль	10,7	6,9	17,6
В том числе:			
Западный вестибюль	1,2 на Большой кольцевой линии метрополитена	2,3 на Большой кольцевой линии метрополитена	3,5 на Большой кольцевой линии метрополитена
Восточный вестибюль	9,5 (6,5 на Большой кольцевой линии метрополитена + 3,0 на Калужско-Рижской линии метрополитена)	4,6 (3,1 на Большой кольцевой линии метрополитена + 1,5 на Калужско-Рижской линии метрополитена)	14,1 (9,6 на Большой кольцевой линии метрополитена + 4,5 на Калужско-Рижской линии метрополитена)

2.2. Перечень субъектов Российской Федерации, перечень муниципальных районов, городских округов в составе субъектов Российской Федерации, перечень поселений, населенных пунктов, внутригородских территорий городов федерального значения, на территориях которых устанавливаются зоны планируемого размещения линейных объектов

Зоны планируемого размещения линейных объектов и зоны планируемого размещения линейных объектов, подлежащих реконструкции в связи с изменением их местоположения, расположены в районах Марьино Роща, Останкинский, Бутырский, Марфино и Мещанский города Москвы

2.3. Перечень координат характерных точек границ зон планируемого размещения линейных объектов

№ точки	Координаты точек (Московская система координат)	
	X	Y
1	14383.07	8433.73
2	14383.39	8433.70
3	14388.08	8475.59
4	14396.12	8476.49
5	14395.77	8504.06
6	14419.41	8501.93
7	14423.94	8500.85
8	14428.22	8499.10
9	14431.76	8497.01
10	14434.52	8494.86
11	14482.17	8453.12
12	14523.00	8415.23
13	14555.60	8381.61
14	14561.35	8375.38
15	14612.78	8314.19
16	14634.62	8289.35
17	14631.43	8286.72

№ точки	Координаты точек (Московская система координат)	
	X	Y
18	14640.19	8282.17
19	14646.71	8273.00
20	14656.78	8256.25
21	14666.15	8236.99
22	14672.09	8221.71
23	14675.30	8211.75
24	14679.24	8196.75
25	14682.47	8179.45
26	14665.15	8191.22
27	14594.43	8237.03
28	14563.17	8252.59
29	14553.09	8256.42
30	14519.57	8269.51
31	14496.73	8279.39
32	14478.57	8288.14
33	14451.85	8301.47
34	14390.53	8332.40

№ точки	Координаты точек (Московская система координат)	
	X	Y
35	14366.55	8343.16
36	14347.30	8350.41
37	14327.67	8356.50
38	14315.13	8359.74
39	14303.13	8362.38
40	14176.91	8376.87
41	14053.71	8384.14
42	14042.89	8382.85
43	14033.25	8377.78
44	13944.83	8380.85
45	13937.21	8383.06
46	13955.69	8357.71
47	13960.60	8364.29
48	14014.84	8362.41
49	14028.09	8360.15
50	14026.12	8352.53
51	14022.17	8295.72
52	14013.15	8296.48
53	14016.34	8267.04
54	14045.60	8265.16
55	14051.08	8343.81
56	14052.61	8349.44
57	14056.17	8354.06
58	14061.22	8356.97
59	14067.00	8357.74
60	14086.62	8356.49
61	14175.57	8351.46
62	14205.97	8350.08
63	14307.39	8338.43
64	14331.94	8331.00
65	14348.25	8324.28
66	14380.38	8309.99
67	14387.96	8306.28
68	14391.62	8303.77
69	14394.38	8300.29

№ точки	Координаты точек (Московская система координат)	
	X	Y
70	14396.00	8296.16
71	14396.34	8291.73
72	14392.85	8243.12
73	14432.74	8240.25
74	14433.10	8245.17
75	14434.23	8249.90
76	14436.81	8254.02
77	14440.58	8257.10
78	14445.13	8258.81
79	14449.99	8258.97
80	14454.64	8257.58
81	14468.14	8250.98
82	14491.20	8240.69
83	14563.59	8207.13
84	14634.23	8172.53
85	14638.52	8170.24
86	14646.57	8165.19
87	14653.80	8158.28
88	14660.05	8151.34
89	14665.21	8142.59
90	14667.35	8138.22
91	14669.17	8133.71
92	14670.69	8129.09
93	14671.87	8124.37
94	14672.73	8119.58
95	14673.25	8114.74
96	14673.43	8109.88
97	14673.54	8052.33
98	14673.24	8049.33
99	14672.35	8046.44
100	14670.89	8043.79
101	14668.94	8041.49
102	14665.88	8039.22
103	14662.35	8037.80
104	14658.41	8037.30

№ точки	Координаты точек (Московская система координат)	
	X	Y
105	14619.55	8038.89
106	14603.62	8038.89
107	14599.42	8001.33
108	14639.54	7998.52
109	14655.93	7995.03
110	14654.58	7967.80
111	14663.10	7966.25
112	14662.67	7945.87
113	14659.69	7921.48
114	14658.08	7895.31
115	14658.76	7855.70
116	14655.34	7786.44
117	14654.42	7782.02
118	14652.23	7778.01
119	14648.93	7774.86
120	14644.82	7772.86
121	14675.31	7782.36
122	14677.37	7848.09
123	14673.42	7848.29
124	14673.77	7855.45
125	14673.38	7878.18
126	14683.50	7877.79
127	14700.64	7878.43
128	14717.41	7882.06
129	14733.28	7888.56
130	14747.77	7897.75
131	14752.65	7894.16
132	14823.68	7836.20
133	14824.07	7807.81
134	14822.19	7764.35
135	14791.55	7765.94
136	14790.90	7724.95
137	14822.87	7724.98
138	14821.65	7556.93
139	14837.65	7556.81

№ точки	Координаты точек (Московская система координат)	
	X	Y
140	14837.00	7514.79
141	14822.03	7515.02
142	14820.78	7433.09
143	14865.90	7432.08
144	14866.61	7451.49
145	14870.73	7508.65
146	14883.49	7739.70
147	14879.29	7799.05
148	14874.12	7859.19
149	14908.70	7838.66
150	14943.66	7821.26
151	15006.30	7791.39
152	14984.48	7631.55
153	14980.33	7598.65
154	14975.60	7566.81
155	14973.87	7558.49
156	14971.76	7551.08
157	14969.22	7544.03
158	14967.54	7540.08
159	14936.77	7471.13
160	14923.44	7433.17
161	14913.65	7392.93
162	14951.86	7384.62
163	15225.83	7369.61
164	15341.62	7365.51
165	15342.49	7398.68
166	15239.89	7399.72
167	15240.47	7420.36
168	15214.46	7421.50
169	15213.82	7404.63
170	15098.09	7409.37
171	14982.09	7412.30
172	14970.27	7421.31
173	14979.74	7438.79
174	14986.65	7449.81

№ точки	Координаты точек (Московская система координат)	
	X	Y
175	14972.15	7456.19
176	14967.76	7454.59
177	14955.17	7458.95
178	14952.65	7460.45
179	14951.15	7462.86
180	14950.91	7465.24
181	14951.35	7466.99
182	14982.89	7537.83
183	14985.49	7544.82
184	14988.35	7554.54
185	14990.95	7568.02
186	15019.80	7779.39
187	15053.33	7763.34
188	15069.14	7756.00
189	15226.23	7690.58
190	15232.48	7685.83
191	15237.24	7679.10
192	15239.65	7672.35
193	15240.20	7665.21
194	15238.53	7657.27
195	15234.57	7650.19
196	15228.70	7644.60
197	15221.46	7640.98
198	15202.42	7635.50
199	15184.12	7629.31
200	15170.59	7624.09
201	15156.55	7618.10
202	15163.56	7604.80
203	15176.67	7610.38
204	15187.17	7614.45
205	15203.13	7620.00
206	15221.56	7625.47
207	15241.18	7630.28
208	15268.88	7635.31
209	15324.43	7636.83

№ точки	Координаты точек (Московская система координат)	
	X	Y
210	15334.39	7626.30
211	15334.11	7614.56
212	15347.10	7613.70
213	15347.95	7633.86
214	15368.15	7633.25
215	15406.16	7613.02
216	15422.48	7603.23
217	15455.97	7580.79
218	15450.30	7476.37
219	15449.73	7462.79
220	15445.26	7438.53
221	15441.29	7438.53
222	15440.11	7404.64
223	15444.14	7404.53
224	15446.41	7386.44
225	15445.94	7382.20
226	15460.12	7381.77
227	15467.18	7572.53
228	15481.07	7561.71
229	15573.51	7486.03
230	15570.30	7399.52
231	15566.46	7395.59
232	15561.55	7391.88
233	15557.22	7388.91
234	15551.66	7385.84
235	15546.33	7383.56
236	15540.80	7381.81
237	15535.12	7380.60
238	15529.36	7379.95
239	15527.23	7339.70
240	15532.65	7339.52
241	15546.56	7338.37
242	15569.58	7334.70
243	15603.07	7328.97
244	15685.80	7341.37

№ точки	Координаты точек (Московская система координат)	
	X	Y
245	15721.80	7346.27
246	15735.70	7342.72
247	15789.83	7302.86
248	15848.20	7257.40
249	15871.39	7239.78
250	15908.96	7217.20
251	15910.76	7200.81
252	15888.17	7158.78
253	15880.43	7145.52
254	15873.74	7131.71
255	15869.29	7120.65
256	15864.92	7108.39
257	15860.48	7088.47
258	15854.92	7057.92
259	15853.05	7023.28
260	15858.30	6998.56
261	15854.72	6990.46
262	15847.25	6985.10
263	15840.75	6984.26
264	15833.92	6987.71
265	15825.88	6972.50
266	15834.98	6963.37
267	15836.84	6934.55
268	15801.51	6908.93
269	15785.74	6895.70
270	15772.67	6884.18
271	15760.35	6872.07
272	15750.00	6860.78
273	15740.46	6848.73
274	15732.20	6836.56
275	15723.14	6820.20
276	15720.41	6814.44
277	15720.98	6814.15
278	15719.11	6810.47
279	15718.64	6810.72

№ точки	Координаты точек (Московская система координат)	
	X	Y
280	15696.23	6763.50
281	15723.76	6755.63
282	15730.05	6771.41
283	15754.12	6817.81
284	15761.23	6829.36
285	15769.75	6841.25
286	15779.20	6852.57
287	15789.02	6862.73
288	15799.33	6872.02
289	15843.87	6907.31
290	15848.29	6907.95
291	15852.76	6907.87
292	15858.59	6906.65
293	15864.04	6904.21
294	15865.74	6902.95
295	15962.80	6817.41
296	15988.17	6848.36
297	15950.60	6881.47
298	15945.28	6892.80
299	15933.37	6907.64
300	15931.90	6915.32
301	15931.70	6923.84
302	15932.94	6932.26
303	15934.09	6936.36
304	15935.61	6940.40
305	15937.42	6944.20
306	15939.58	6947.87
307	15942.03	6951.35
308	15944.78	6954.61
309	15947.79	6957.62
310	15951.05	6960.37
311	15953.35	6962.04
312	16056.97	7033.14
313	16065.09	7039.22
314	16073.00	7045.57

№ точки	Координаты точек (Московская система координат)	
	X	Y
315	16080.68	7052.18
316	16087.60	7058.54
317	16093.77	7064.56
318	16307.01	6880.56
319	16339.84	6854.53
320	16350.11	6864.16
321	16368.79	6850.15
322	16414.60	6813.06
323	16465.43	6766.83
324	16524.65	6712.86
325	16462.71	6642.10
326	16461.76	6643.30
327	16356.84	6523.44
328	16330.90	6546.30
329	16303.84	6516.84
330	16340.06	6484.92
331	16340.97	6467.74
332	16331.37	6414.15
333	16360.84	6408.67
334	16369.18	6455.29
335	16435.97	6396.42
336	16463.71	6429.27
337	16380.70	6502.42
338	16388.41	6516.99
339	16527.77	6676.19
340	16538.14	6685.41
341	16540.08	6686.74
342	16542.23	6687.53
343	16544.54	6687.75
344	16546.84	6687.40
345	16555.50	6680.47
346	16569.13	6669.79
347	16585.23	6656.52
348	16696.79	6553.98
349	16699.57	6551.49

№ точки	Координаты точек (Московская система координат)	
	X	Y
350	16683.62	6535.80
351	16723.79	6447.85
352	16729.46	6454.03
353	16749.31	6436.58
354	16758.38	6447.27
355	16738.42	6464.20
356	16764.48	6493.31
357	16933.03	6344.69
358	17062.49	6231.04
359	17097.11	6190.62
360	17201.54	6077.47
361	17223.13	6056.60
362	17222.15	6046.79
363	17219.83	6034.92
364	17215.91	6022.16
365	17211.96	6012.75
366	17206.15	6001.86
367	17198.72	5990.95
368	17216.77	5973.31
369	17225.96	5984.05
370	17235.88	5987.70
371	17243.98	5987.10
372	17249.96	5983.11
373	17254.61	5975.34
374	17254.24	5913.46
375	17253.54	5907.72
376	17252.60	5902.02
377	17251.42	5896.36
378	17250.00	5890.75
379	17248.35	5885.21
380	17246.47	5879.74
381	17244.36	5874.36
382	17242.03	5869.07
383	17239.47	5863.88
384	17234.74	5855.49

№ точки	Координаты точек (Московская система координат)	
	X	Y
385	17192.06	5805.67
386	17190.34	5804.25
387	17188.43	5803.11
388	17186.37	5802.25
389	17184.21	5801.71
390	17181.99	5801.50
391	17179.77	5801.62
392	17177.58	5802.07
393	17175.49	5802.83
394	17173.53	5803.90
395	17209.57	5771.91
396	17220.43	5803.72
397	17235.14	5829.00
398	17256.61	5862.61
399	17258.81	5865.56
400	17260.75	5868.69
401	17262.40	5871.98
402	17263.76	5875.40
403	17264.82	5878.93
404	17265.56	5882.53
405	17265.99	5886.19
406	17266.09	5888.95
407	17266.51	5936.83
408	17266.97	5939.68
409	17267.75	5942.46
410	17268.82	5945.14
411	17270.17	5947.68
412	17271.80	5950.07
413	17273.67	5952.26
414	17275.78	5954.23
415	17278.08	5955.97
416	17280.56	5957.44
417	17284.09	5958.96
418	17286.87	5959.76
419	17289.71	5960.25

№ точки	Координаты точек (Московская система координат)	
	X	Y
420	17292.59	5960.42
421	17295.16	5960.31
422	17298.32	5959.83
423	17303.79	5958.01
424	17307.95	5955.62
425	17310.22	5953.83
426	17331.17	5935.25
427	17333.13	5932.63
428	17373.19	5967.51
429	17203.56	6138.73
430	17062.25	6273.96
431	16969.18	6351.42
432	16847.66	6463.90
433	16693.40	6595.67
434	16536.15	6735.71
435	16504.47	6762.39
436	16437.64	6822.52
437	16297.66	6933.83
438	16245.71	6981.19
439	16221.90	7002.04
440	16195.86	7021.78
441	16059.77	7142.31
442	16037.03	7163.90
443	16012.76	7185.13
444	15978.98	7212.66
445	15936.26	7243.46
446	15867.92	7297.00
447	15797.34	7355.86
448	15717.73	7413.10
449	15698.37	7427.31
450	15631.81	7483.72
451	15543.46	7562.20
452	15508.02	7591.22
453	15399.96	7662.23
454	15364.09	7682.02

№ точки	Координаты точек (Московская система координат)	
	X	Y
455	15332.11	7696.38
456	15334.48	7701.91
457	15318.98	7708.31
458	15316.99	7703.17
459	15273.35	7726.53
460	15262.61	7735.12
461	15234.89	7780.15
462	15227.16	7792.23
463	15216.94	7805.06
464	15207.20	7813.93
465	15189.92	7828.27
466	15169.22	7845.85
467	15146.62	7864.87
468	15129.16	7878.54
469	15111.89	7886.00
470	15092.78	7888.36
471	15072.04	7887.83
472	15052.78	7880.96
473	15035.54	7869.96
474	15021.21	7855.38
475	15007.87	7833.67
476	14941.18	7864.68
477	14901.24	7887.18
478	14868.09	7909.97
479	14861.03	7934.93
480	14847.68	7971.52
481	14839.02	7991.27
482	14829.69	8010.22
483	14817.41	8032.38
484	14809.84	8044.78
485	14798.64	8061.74
486	14783.87	8081.93
487	14773.58	8094.80
488	14759.83	8110.67
489	14737.89	8133.36

№ точки	Координаты точек (Московская система координат)	
	X	Y
490	14730.67	8150.93
491	14728.04	8158.37
492	14724.17	8170.84
493	14719.98	8187.72
494	14716.18	8206.28
495	14712.29	8221.18
496	14708.27	8233.78
497	14702.18	8249.71
498	14697.88	8259.43
499	14689.62	8275.68
500	14683.94	8285.48
501	14677.64	8295.36
502	14667.00	8310.15
503	14659.65	8319.25
504	14602.72	8375.75
505	14578.10	8402.40
506	14566.21	8415.05
507	14554.24	8427.36
508	14541.00	8440.48
509	14520.07	8460.28
510	14502.36	8476.16
511	14432.67	8537.20
512	14421.24	8546.14
513	14373.53	8589.34
514	14348.24	8611.78
515	14320.63	8633.77
516	14266.65	8674.25
517	14260.30	8683.26
518	14174.97	8749.56
519	14088.37	8807.93
520	14028.35	8853.33
521	14011.09	8829.49
522	14080.38	8777.18
523	14097.19	8770.91
524	14115.83	8756.31

№ точки	Координаты точек (Московская система координат)	
	X	Y
525	14160.83	8723.00
526	14143.42	8687.16
527	14138.36	8646.67
528	14130.84	8625.97
529	14116.54	8625.89
530	14110.95	8602.52
531	14109.90	8587.37
532	14104.22	8577.99
533	14096.31	8574.53
534	14072.74	8577.09
535	14071.87	8587.49
536	14018.45	8589.18
537	13997.83	8594.33
538	13990.42	8597.34
539	13983.41	8601.20
540	13976.90	8605.85
541	13970.97	8611.22
542	13966.36	8616.42
543	13962.30	8622.07
544	13958.83	8628.10
545	13955.98	8634.44
546	13956.56	8639.16
547	13953.67	8646.37
548	13957.68	8662.29
549	13969.86	8699.70
550	13983.38	8804.00
551	13944.26	8811.84
552	13930.70	8723.80
553	13922.26	8624.04
554	13909.10	8455.95
555	13909.10	8444.54
556	13919.15	8445.08
557	13920.08	8449.00
558	13922.84	8452.52
559	13927.29	8454.58
560	13932.35	8454.57

№ точки	Координаты точек (Московская система координат)	
	X	Y
561	14006.31	8450.18
562	14039.69	8447.21
563	14061.60	8450.56
564	14069.13	8438.35
565	14123.61	8434.47
566	14125.72	8454.29
567	14191.96	8476.85
568	14187.50	8489.89
569	14215.52	8496.57
570	14222.03	8490.97
571	14229.89	8467.31
572	14292.95	8450.52
573	14316.73	8443.77
574	14325.52	8440.93
575	14349.67	8432.11
576	14357.32	8429.00
577	14381.62	8417.55
578	14300.53	8511.66
579	14304.48	8512.12
580	14307.78	8512.01
581	14321.74	8510.67
582	14320.95	8496.94
583	14307.83	8495.16
584	14303.78	8495.31
585	14300.41	8499.32
586	14300.54	8511.59
587	14248.01	8610.49
588	14272.95	8615.06
589	14276.98	8631.46
590	14251.46	8652.49
591	14192.13	8698.36
592	14174.82	8705.98
593	14161.44	8703.48
594	14157.08	8694.69
595	14154.30	8682.09
596	14152.81	8668.31

№ точки	Координаты точек (Московская система координат)	
	X	Y
597	14155.33	8600.45
598	14186.74	8600.01
599	14192.03	8600.74
600	14199.07	8603.14
601	14838.47	7588.06
602	14827.98	7588.26
603	14827.79	7576.73
604	14838.20	7576.53
605	16158.56	6631.45
606	16163.63	6637.26
607	16201.34	6604.94
608	16195.76	6598.62
609	15898.07	6995.61
610	15893.31	7021.08
611	15893.21	7049.47
612	15895.63	7070.80
613	15899.71	7091.96
614	15905.07	7110.37
615	15913.46	7129.22
616	15946.65	7183.65
617	15952.04	7185.44
618	15958.72	7180.53
619	15971.77	7170.01
620	16069.72	7085.21
621	16066.20	7081.88
622	16059.73	7076.11
623	16053.05	7070.58
624	16046.17	7065.30
625	16039.10	7060.28
626	16028.16	7053.25
627	15973.27	7020.00
628	15972.63	7018.98
629	15972.14	7019.31
630	15918.43	6986.78
631	15912.25	6986.89
632	15903.08	6991.31

№ точки	Координаты точек (Московская система координат)	
	X	Y
633	15588.71	7416.40
634	15590.61	7472.03
635	15608.28	7457.56
636	15610.48	7455.33
637	15612.24	7452.56
638	15613.24	7449.91
639	15613.72	7447.18
640	15613.64	7443.97
641	15612.88	7440.86
642	15611.62	7438.22
643	15610.03	7436.05
644	14032.11	8489.00
645	14032.86	8501.13
646	14017.62	8502.07
647	14016.87	8489.95
648	13959.07	8530.74
649	13938.40	8531.75
650	13937.24	8531.31
651	13934.13	8528.04
652	13932.06	8519.99
653	13931.24	8506.81
654	13931.59	8500.45
655	13933.51	8497.18
656	13936.86	8494.47
657	13939.37	8493.07
658	13956.68	8492.00
659	13966.87	8500.18
660	13966.23	8489.82
661	13994.79	8488.28
662	13995.41	8498.42
663	16202.79	6594.81
664	16204.99	6597.28
665	16201.79	6600.11
666	16199.59	6597.63
667	16217.74	6582.36
668	16219.91	6584.86

№ точки	Координаты точек (Московская система координат)	
	X	Y
669	16217.68	6586.82
670	16215.48	6584.35
671	14688.69	7967.57
672	14710.76	7938.51
673	14735.83	7907.68
674	14724.04	7900.80
675	14711.28	7895.96
676	14697.90	7893.29
677	14684.26	7892.85
678	14675.01	7893.32
679	14673.76	7893.81
680	14673.09	7894.97
681	14674.63	7920.10
682	14677.45	7943.11
683	14680.47	7955.34
684	14683.25	7959.48
685	14103.74	8606.92

№ точки	Координаты точек (Московская система координат)	
	X	Y
686	14103.78	8711.89
687	14095.68	8745.37
688	15374.99	7676.01
689	15379.58	7689.44
690	15360.29	7702.65
691	15355.90	7685.70
692	15059.75	7883.45
693	15031.95	7962.97
694	15053.49	7980.58
695	15019.04	8018.80
696	15001.85	8001.96
697	15016.07	7948.45
698	15042.37	7874.32
699	16674.22	6570.02
700	16644.93	6598.33
701	16635.56	6609.92

2.4. Перечень координат характерных точек границ зон планируемого размещения линейных объектов, подлежащих реконструкции в связи с изменением их местоположения

№ точки	Координаты точек (Московская система координат)	
	X	Y
1	15204.20	7643.80
2	15223.47	7649.09
3	15243.21	7659.60
4	15246.10	7674.25
5	15239.88	7687.19
6	15226.66	7693.84
7	15199.26	7702.97
8	15194.55	7692.37
9	14180.31	8730.99
10	14193.84	8720.21
11	14209.40	8713.08
12	14268.71	8668.11

№ точки	Координаты точек (Московская система координат)	
	X	Y
13	14289.96	8649.29
14	14263.12	8611.31
15	14257.79	8606.93
16	14256.28	8603.21
17	14178.59	8594.67
18	14166.51	8593.76
19	14161.01	8595.33
20	14157.03	8600.94
21	14150.58	8644.95
22	14141.71	8652.44
23	14146.18	8685.13
24	14159.21	8694.84

№ точки	Координаты точек (Московская система координат)	
	X	Y
25	14170.93	8713.83
26	14175.82	8713.31
27	14201.58	8693.29
28	14205.99	8698.27
29	14175.17	8722.52
30	14208.66	8473.02
31	14212.07	8468.24
32	14222.12	8467.97
33	14231.18	8458.61
34	14276.22	8449.97
35	14385.20	8405.30
36	14404.53	8395.93
37	14578.41	8310.63
38	14638.62	8272.21
39	14670.88	8291.04
40	14674.82	8287.45
41	14719.93	8245.48
42	14711.82	8235.31
43	14746.90	8200.08
44	14754.29	8188.56
45	14762.94	8201.23
46	14737.19	8245.87
47	14689.16	8289.90
48	14687.80	8296.46
49	14673.04	8312.61
50	14653.15	8328.11
51	14567.86	8415.48
52	14512.91	8468.58
53	14358.76	8607.13
54	14330.72	8629.00
55	14248.74	8700.59
56	14206.53	8723.24

№ точки	Координаты точек (Московская система координат)	
	X	Y
57	14182.65	8737.74
58	14179.70	8737.58
59	14175.11	8742.07
60	14122.75	8777.58
61	14111.14	8784.90
62	14116.07	8795.72
63	14072.35	8827.50
64	14057.82	8811.56
65	14049.96	8812.76
66	14047.63	8807.01
67	14088.71	8776.91
68	14085.68	8768.20
69	14084.17	8759.44
70	14090.24	8755.76
71	14104.04	8766.93
72	14110.62	8764.95
73	14101.35	8746.34
74	14098.18	8689.93
75	14097.73	8665.91
76	14107.93	8658.44
77	14136.81	8675.86
78	14136.73	8653.57
79	14133.51	8641.16
80	14126.90	8626.96
81	14120.72	8617.95
82	14110.76	8619.94
83	14109.38	8650.32
84	14103.78	8646.04
85	14104.85	8605.50
86	14095.80	8604.74
87	14080.25	8605.36
88	14080.27	8610.01

№ точки	Координаты точек (Московская система координат)	
	X	Y
89	14075.47	8610.01
90	14075.50	8605.42
91	14012.45	8606.39
92	14010.69	8622.48
93	13985.95	8624.54
94	13966.73	8626.49
95	13954.25	8636.51
96	13961.31	8661.38
97	13965.87	8676.72
98	13974.69	8676.31
99	13976.10	8688.17
100	13969.94	8693.09
101	13979.38	8735.52
102	13983.02	8763.67
103	13986.50	8807.87
104	14004.72	8834.36
105	13998.43	8842.31
106	13977.39	8817.97
107	13973.24	8820.99
108	13979.83	8857.49
109	13970.98	8860.91
110	13956.40	8784.20
111	13949.36	8785.79
112	13942.90	8766.50
113	13935.64	8736.95
114	13902.01	8742.45
115	13885.48	8742.45
116	13886.95	8699.28
117	13875.62	8690.59
118	13885.48	8609.47
119	13896.41	8603.54
120	13897.42	8589.35

№ точки	Координаты точек (Московская система координат)	
	X	Y
121	13881.65	8589.14
122	13881.23	8607.47
123	13869.30	8605.58
124	13871.69	8578.81
125	13907.31	8575.99
126	13912.06	8611.53
127	13939.68	8607.02
128	13939.18	8585.83
129	13922.78	8579.87
130	13929.34	8535.30
131	13926.30	8524.18
132	13925.80	8513.50
133	13923.01	8488.08
134	13932.18	8487.32
135	13934.63	8510.08
136	13939.54	8517.10
137	13944.91	8527.23
138	13988.10	8524.20
139	13984.57	8455.72
140	13975.36	8453.12
141	13975.09	8446.59
142	14014.61	8444.92
143	14015.33	8454.27
144	13994.31	8457.27
145	13997.51	8523.58
146	14043.25	8515.99
147	14044.58	8463.35
148	14041.83	8444.32
149	14053.21	8443.44
150	14112.62	8460.26
151	14111.74	8438.65
152	14198.71	8429.73

№ точки	Координаты точек (Московская система координат)	
	X	Y
153	14201.20	8471.69
154	14208.69	8473.19
155	14859.39	7422.00
156	14933.47	7419.40
157	14937.64	7417.25
158	14933.85	7409.32
159	14937.40	7407.47
160	14941.20	7415.41
161	14967.53	7401.78
162	14991.39	7401.88
163	14994.84	7388.86
164	15033.14	7389.51
165	15035.76	7399.90
166	15067.16	7399.44
167	15090.89	7381.48
168	15089.17	7340.70
169	15098.54	7336.35
170	15120.35	7336.22
171	15121.39	7391.94
172	15141.87	7390.34
173	15205.75	7390.20
174	15205.06	7354.19
175	15214.71	7353.99
176	15215.44	7396.25
177	15209.54	7396.96
178	15102.92	7399.69
179	15101.60	7416.00
180	15035.79	7413.66
181	15030.13	7428.28
182	15004.23	7429.89
183	14996.98	7448.17
184	14998.07	7465.79

№ точки	Координаты точек (Московская система координат)	
	X	Y
185	15016.88	7490.67
186	15018.41	7487.13
187	15023.87	7489.60
188	15018.29	7502.29
189	14991.78	7467.82
190	14991.02	7450.39
191	14954.79	7460.55
192	14952.23	7464.15
193	14953.06	7468.24
194	14977.01	7523.77
195	14982.29	7537.91
196	14987.19	7559.90
197	14990.92	7581.24
198	14993.67	7591.36
199	14999.23	7629.05
200	15004.44	7635.85
201	15010.55	7684.60
202	15014.28	7712.02
203	15042.60	7708.99
204	15042.62	7713.07
205	15023.05	7715.36
206	15024.27	7731.97
207	15016.67	7735.35
208	15025.37	7772.54
209	15044.65	7761.69
210	15058.22	7757.12
211	15056.72	7751.09
212	15061.29	7749.75
213	15063.52	7755.01
214	15088.43	7745.47
215	15153.48	7722.28
216	15154.58	7682.96

№ точки	Координаты точек (Московская система координат)	
	X	Y
217	15093.75	7651.47
218	15095.54	7648.27
219	15093.87	7645.39
220	15070.56	7630.92
221	15073.63	7625.38
222	15077.56	7626.90
223	15097.48	7641.08
224	15098.04	7648.91
225	15158.64	7682.15
226	15158.64	7718.87
227	15189.76	7706.21
228	15184.11	7693.49
229	15189.64	7666.85
230	15194.28	7643.75
231	15198.89	7625.72
232	15190.29	7619.59
233	15170.75	7611.47
234	15172.24	7607.75
235	15192.14	7616.03
236	15223.78	7626.46
237	15231.87	7624.75
238	15270.87	7633.00
239	15274.74	7627.40
240	15319.57	7629.76
241	15320.84	7599.70
242	15347.75	7599.95
243	15348.13	7606.74
244	15340.93	7607.58
245	15340.72	7637.07
246	15349.95	7636.93
247	15352.58	7641.77
248	15381.03	7628.99

№ точки	Координаты точек (Московская система координат)	
	X	Y
249	15446.81	7588.39
250	15447.82	7579.23
251	15447.42	7458.82
252	15440.34	7442.01
253	15436.75	7366.82
254	15450.24	7365.66
255	15494.10	7363.93
256	15494.26	7377.26
257	15465.60	7378.15
258	15466.40	7403.49
259	15462.88	7404.23
260	15465.67	7478.56
261	15469.09	7481.27
262	15469.02	7485.59
263	15463.77	7485.44
264	15466.88	7572.67
265	15475.51	7573.64
266	15529.57	7525.95
267	15582.50	7488.65
268	15574.46	7476.73
269	15573.57	7463.20
270	15529.78	7468.98
271	15501.12	7469.18
272	15481.57	7467.61
273	15479.09	7485.03
274	15472.25	7484.48
275	15474.69	7459.64
276	15551.99	7457.46
277	15571.18	7447.30
278	15568.90	7413.92
279	15562.63	7412.85
280	15562.57	7408.63

№ точки	Координаты точек (Московская система координат)	
	X	Y
281	15569.03	7407.93
282	15567.33	7397.55
283	15560.95	7396.47
284	15560.73	7388.56
285	15557.26	7388.86
286	15552.52	7389.07
287	15551.92	7373.97
288	15557.34	7313.86
289	15595.15	7319.85
290	15618.32	7324.32
291	15618.43	7334.38
292	15588.83	7337.57
293	15589.74	7373.88
294	15596.37	7372.33
295	15611.42	7375.21
296	15628.22	7385.41
297	15615.15	7403.82
298	15593.85	7394.07
299	15592.80	7408.11
300	15604.17	7426.93
301	15596.37	7431.80
302	15589.73	7424.67
303	15592.01	7467.24
304	15597.44	7470.09
305	15605.14	7464.31
306	15718.58	7364.40
307	15718.79	7357.63
308	15703.08	7355.68
309	15685.94	7357.43
310	15685.95	7344.88
311	15702.23	7345.09
312	15719.37	7348.79

№ точки	Координаты точек (Московская система координат)	
	X	Y
313	15728.76	7346.98
314	15759.65	7330.62
315	15801.34	7304.48
316	15793.22	7297.69
317	15803.78	7283.95
318	15814.24	7286.98
319	15851.66	7238.64
320	15838.58	7231.27
321	15849.89	7215.03
322	15878.21	7149.13
323	15867.47	7136.37
324	15867.27	7128.68
325	15864.95	7127.19
326	15863.72	7123.49
327	15862.91	7114.23
328	15863.56	7106.98
329	15858.91	7084.91
330	15850.66	7077.41
331	15848.92	7066.08
332	15834.50	7062.57
333	15828.44	7035.93
334	15848.87	7034.97
335	15846.49	6997.66
336	15841.45	6988.38
337	15738.09	7056.10
338	15733.99	7046.20
339	15762.64	7022.16
340	15772.09	7022.16
341	15832.65	6976.98
342	15822.36	6964.64
343	15767.59	7007.34
344	15759.65	6996.48

№ точки	Координаты точек (Московская система координат)	
	X	Y
345	15812.07	6952.29
346	15818.18	6945.37
347	15723.76	6798.63
348	15766.39	6767.56
349	15854.39	6900.70
350	15858.17	6897.36
351	15891.95	6889.04
352	15934.79	6848.55
353	15924.19	6838.17
354	15956.91	6812.35
355	15970.48	6814.82
356	15991.07	6796.47
357	16015.99	6732.12
358	16039.80	6680.47
359	16035.38	6677.06
360	16016.10	6678.01
361	16011.65	6674.18
362	16017.21	6666.71
363	16040.17	6664.00
364	16055.94	6676.21
365	16027.40	6733.80
366	16000.37	6802.92
367	15970.27	6830.48
368	15990.95	6845.52
369	15981.34	6885.64
370	15995.09	6878.73
371	16003.23	6888.13
372	15978.21	6898.20
373	15959.68	6905.13
374	15949.76	6913.00
375	15944.55	6919.17
376	15947.26	6925.38

№ точки	Координаты точек (Московская система координат)	
	X	Y
377	15938.54	6934.21
378	15945.94	6953.41
379	15927.55	6988.13
380	15930.98	6996.03
381	15928.51	7018.75
382	15934.13	7068.94
383	15976.36	7144.78
384	15985.31	7154.94
385	16065.25	7089.21
386	16083.43	7054.83
387	16095.94	7060.06
388	16110.55	7035.92
389	16203.38	6960.36
390	16161.62	6903.25
391	16172.88	6896.71
392	16178.09	6901.84
393	16193.03	6914.05
394	16205.12	6927.95
395	16223.14	6945.44
396	16262.02	6912.17
397	16225.82	6870.94
398	16234.33	6862.92
399	16253.50	6885.32
400	16414.61	6697.09
401	16472.27	6759.64
402	16515.82	6721.01
403	16524.00	6712.20
404	16468.74	6651.62
405	16461.38	6643.99
406	16459.63	6646.11
407	16428.77	6611.68
408	16400.32	6578.35

№ точки	Координаты точек (Московская система координат)	
	X	Y
409	16400.87	6575.02
410	16388.26	6561.98
411	16381.27	6567.18
412	16375.89	6560.45
413	16371.75	6564.13
414	16367.05	6558.76
415	16371.64	6555.14
416	16365.90	6546.57
417	16356.21	6535.55
418	16347.83	6534.27
419	16323.40	6502.18
420	16340.74	6487.13
421	16338.24	6476.51
422	16338.03	6455.46
423	16337.62	6451.46
424	16357.48	6448.59
425	16351.79	6419.66
426	16355.42	6418.31
427	16352.67	6407.94
428	16389.56	6402.96
429	16409.51	6423.02
430	16423.05	6417.99
431	16437.66	6407.65
432	16439.88	6410.50
433	16425.72	6425.07
434	16421.40	6427.10
435	16438.26	6450.37
436	16416.40	6470.60
437	16410.56	6475.61
438	16382.32	6500.96
439	16392.98	6512.92
440	16400.59	6506.42

№ точки	Координаты точек (Московская система координат)	
	X	Y
441	16417.95	6489.95
442	16426.42	6480.36
443	16435.16	6477.20
444	16443.09	6470.24
445	16447.43	6466.17
446	16449.83	6469.05
447	16397.73	6517.22
448	16404.38	6532.33
449	16417.64	6548.04
450	16438.50	6571.03
451	16460.83	6596.75
452	16464.43	6593.61
453	16494.97	6630.15
454	16492.69	6632.53
455	16531.53	6676.47
456	16541.10	6686.43
457	16546.00	6686.29
458	16563.93	6670.97
459	16662.14	6585.06
460	16686.44	6524.52
461	16694.27	6506.38
462	16696.08	6507.18
463	16713.75	6467.09
464	16728.94	6452.39
465	16765.00	6494.56
466	16776.67	6482.86
467	16778.94	6480.17
468	16779.60	6480.54
469	16787.20	6473.63
470	16786.84	6473.15
471	16822.38	6442.98
472	16825.96	6443.21

№ точки	Координаты точек (Московская система координат)	
	X	Y
473	16854.07	6419.82
474	16854.31	6416.63
475	16946.71	6337.19
476	16985.77	6302.72
477	17060.97	6232.34
478	17079.71	6211.44
479	17082.85	6205.54
480	17086.36	6199.96
481	17154.50	6130.22
482	17198.48	6080.78
483	17223.13	6056.60
484	17222.28	6047.70
485	17218.72	6030.80
486	17228.83	6017.20
487	17210.88	5991.05
488	17225.77	5979.17
489	17238.82	5986.49
490	17246.65	5982.79
491	17251.19	5975.58
492	17251.55	5967.44
493	17262.10	5966.59
494	17261.89	5945.89
495	17270.74	5946.60
496	17271.96	5999.97
497	17282.48	5981.14
498	17295.18	5963.73
499	17356.68	5910.68
500	17356.43	5908.58
501	17365.95	5905.84
502	17366.82	5914.62
503	17343.56	5934.69
504	17350.23	5953.31

№ точки	Координаты точек (Московская система координат)	
	X	Y
505	17334.80	5969.87
506	17341.78	5977.20
507	17352.59	5992.21
508	17305.55	6025.07
509	17297.63	6033.47
510	17315.24	6052.96
511	17302.12	6064.85
512	17375.29	6134.69
513	17339.03	6169.10
514	17270.67	6078.17
515	17245.92	6098.69
516	17240.91	6092.64
517	17234.14	6098.25
518	17231.80	6097.89
519	17224.55	6107.14
520	17226.23	6108.75
521	17199.73	6134.50
522	17196.45	6135.52
523	17182.48	6146.61
524	17149.76	6178.00
525	17122.89	6205.66
526	17102.45	6224.75
527	17071.90	6253.99
528	17048.96	6277.12
529	17017.36	6304.44
530	16943.59	6370.39
531	16861.74	6440.98
532	16906.13	6493.00
533	16846.19	6546.93
534	16841.61	6555.59
535	16838.94	6557.95
536	16838.95	6544.13

№ точки	Координаты точек (Московская система координат)	
	X	Y
537	16896.48	6495.01
538	16860.34	6451.78
539	16849.48	6456.77
540	16851.45	6459.06
541	16818.93	6487.60
542	16810.77	6487.40
543	16789.09	6502.20
544	16731.33	6555.09
545	16732.03	6556.31
546	16725.60	6562.16
547	16624.87	6654.69
548	16670.19	6703.89
549	16663.80	6709.61
550	16621.98	6657.47
551	16581.02	6694.76
552	16561.43	6713.12
553	16611.46	6759.30
554	16621.12	6749.24
555	16623.31	6753.12
556	16614.50	6763.75
557	16616.06	6772.03
558	16615.15	6777.48
559	16613.05	6778.92
560	16558.63	6720.45
561	16594.47	6784.39
562	16581.72	6800.31
563	16576.00	6798.23
564	16578.37	6790.59
565	16571.29	6773.41
566	16563.24	6753.16
567	16546.67	6733.07
568	16400.02	6863.57

№ точки	Координаты точек (Московская система координат)	
	X	Y
569	16326.26	6921.21
570	16355.74	6976.71
571	16387.15	6953.85
572	16397.63	6968.90
573	16366.35	6997.22
574	16392.92	7046.61
575	16116.67	7290.52
576	16193.39	7411.48
577	16150.14	7440.42
578	16070.05	7315.95
579	16005.49	7322.95
580	16044.93	7286.67
581	15983.57	7228.15
582	15978.26	7222.32
583	15910.58	7271.12
584	15898.11	7282.53
585	15964.53	7401.13
586	15925.01	7433.45
587	15914.20	7449.49
588	15904.29	7444.37
589	15916.89	7423.95
590	15952.28	7398.94
591	15881.76	7296.46
592	15808.21	7347.54
593	15785.05	7364.52
594	15737.77	7398.02
595	15694.10	7429.90
596	15616.57	7504.47
597	15619.18	7507.54
598	15586.27	7532.53
599	15583.39	7530.57
600	15456.40	7623.98

№ точки	Координаты точек (Московская система координат)	
	X	Y
601	15440.59	7632.96
602	15435.84	7640.12
603	15403.84	7661.28
604	15332.43	7692.62
605	15336.12	7701.29
606	15315.75	7709.75
607	15311.97	7701.60
608	15278.81	7716.16
609	15265.35	7729.36
610	15243.34	7771.10
611	15220.69	7803.64
612	15208.51	7815.39
613	15207.18	7816.12
614	15191.82	7807.84
615	15188.05	7812.03
616	15150.50	7843.10
617	15127.08	7860.26
618	15108.75	7866.94
619	15092.22	7868.59
620	15075.23	7866.74
621	15056.26	7858.15
622	15041.08	7846.35
623	15033.12	7836.48
624	15011.03	7844.33
625	15010.11	7844.29
626	15009.55	7844.08
627	15008.70	7843.37
628	15008.19	7842.42
629	15008.04	7840.95
630	15008.29	7839.93
631	15008.96	7838.89
632	15014.97	7831.25

№ точки	Координаты точек (Московская система координат)	
	X	Y
633	15006.41	7785.31
634	15004.00	7774.85
635	14994.63	7779.02
636	14994.71	7775.26
637	15002.29	7767.03
638	14995.48	7725.72
639	14988.92	7673.57
640	14986.73	7673.24
641	14985.24	7671.76
642	14984.80	7670.79
643	14984.59	7669.53
644	14984.75	7668.24
645	14986.05	7666.13
646	14987.55	7665.12
647	14985.48	7650.21
648	14954.99	7653.29
649	14954.78	7651.25
650	14985.35	7648.00
651	14978.15	7601.77
652	14976.12	7588.42
653	14974.66	7576.47
654	14969.87	7549.92
655	14962.24	7528.90
656	14934.07	7463.70
657	14933.58	7460.29
658	14934.08	7433.70
659	14861.28	7436.50
660	14836.03	7443.86
661	14837.56	7465.48
662	14850.14	7516.77
663	14854.92	7673.50
664	14875.76	7674.33

№ точки	Координаты точек (Московская система координат)	
	X	Y
665	14885.52	7797.11
666	14884.21	7821.83
667	14881.82	7859.24
668	14872.56	7908.34
669	14865.26	7932.77
670	14840.57	7996.13
671	14823.24	8029.23
672	14805.76	8057.20
673	14790.09	8078.92
674	14769.36	8105.32
675	14730.08	8146.18
676	14732.04	8150.65
677	14727.45	8154.01
678	14679.54	8189.97
679	14661.36	8197.39
680	14644.20	8206.26
681	14598.84	8228.24
682	14573.09	8241.01
683	14569.33	8235.03
684	14555.61	8213.89
685	14612.07	8189.44
686	14648.53	8161.85
687	14646.65	8159.82
688	14663.25	8137.15
689	14662.55	8114.50
690	14663.96	8113.43
691	14664.38	8076.40
692	14665.10	8037.48
693	14654.51	8034.34
694	14613.83	8037.65
695	14612.07	8024.21
696	14605.76	8010.41

№ точки	Координаты точек (Московская система координат)	
	X	Y
697	14594.15	8010.74
698	14589.46	8007.41
699	14585.77	8012.93
700	14579.79	8013.12
701	14579.46	8007.74
702	14581.63	8000.12
703	14583.94	7993.80
704	14619.85	7992.04
705	14620.73	7994.81
706	14629.72	7995.78
707	14669.41	7984.40
708	14676.95	7978.71
709	14672.44	7939.38
710	14655.51	7940.50
711	14653.52	7928.46
712	14661.82	7926.91
713	14660.53	7910.33
714	14652.21	7911.08
715	14652.08	7901.02
716	14662.19	7896.92
717	14670.82	7883.47
718	14671.48	7865.51
719	14708.42	7861.21
720	14735.59	7849.47
721	14735.06	7839.44
722	14746.21	7839.49
723	14745.96	7856.03
724	14711.42	7870.31
725	14685.56	7874.36
726	14687.31	7902.65
727	14679.98	7903.60
728	14681.24	7921.57

№ точки	Координаты точек (Московская система координат)	
	X	Y
729	14688.11	7924.39
730	14689.11	7936.03
731	14682.58	7938.22
732	14686.88	7968.71
733	14729.15	7917.12
734	14720.33	7907.24
735	14743.59	7886.36
736	14751.71	7895.16
737	14831.50	7825.46
738	14848.02	7799.41
739	14848.89	7762.96
740	14789.20	7766.07
741	14789.50	7756.05
742	14849.38	7752.79
743	14850.02	7739.42
744	14838.76	7740.61
745	14757.01	7741.57
746	14753.99	7750.01
747	14696.75	7754.07
748	14696.05	7765.81
749	14694.84	7768.71
750	14690.93	7771.91
751	14686.61	7772.79
752	14684.29	7778.62
753	14682.86	7799.06
754	14680.53	7813.44
755	14674.39	7834.82
756	14670.84	7842.81
757	14671.74	7858.75
758	14668.61	7863.36
759	14656.10	7874.14
760	14651.04	7880.52

№ точки	Координаты точек (Московская система координат)	
	X	Y
761	14606.84	7881.86
762	14602.17	7887.14
763	14592.89	7887.64
764	14592.27	7876.68
765	14602.24	7871.39
766	14609.44	7866.08
767	14618.58	7865.90
768	14623.26	7870.17
769	14646.93	7869.66
770	14646.17	7861.92
771	14646.74	7858.61
772	14656.27	7850.53
773	14661.27	7840.05
774	14665.50	7829.40
775	14669.64	7815.37
776	14672.11	7802.66
777	14673.26	7792.25
778	14672.49	7780.07
779	14673.04	7768.37
780	14676.47	7765.05
781	14684.39	7762.54
782	14683.58	7747.12
783	14693.64	7742.23
784	14743.52	7739.80
785	14745.97	7732.04
786	14748.87	7729.17
787	14753.37	7728.67
788	14843.59	7729.15
789	14837.19	7520.03
790	14828.48	7485.98
791	14818.91	7435.38

2.4.1. Перечень координат характерных точек границ зон планируемого размещения воздушных линий электропередачи на 110 кВ «Ростокино-Бутырки 1,2 с отпайкой», подлежащих реконструкции в связи с изменением их местоположения

№ точки	Координаты точки (Московская система координат)	
	X	Y
792	16448.59	6734.10
793	16311.37	6896.29
794	16392.19	7046.52
795	16114.66	7289.90
796	16187.61	7404.83
797	16145.39	7431.63
798	16070.05	7315.95
799	16045.06	7286.72
800	15940.50	7184.56
801	15885.44	7084.38

№ точки	Координаты точки (Московская система координат)	
	X	Y
802	15879.96	7035.43
803	15726.72	6799.15
804	15766.39	6767.56
805	15927.95	7014.67
806	15934.03	7068.97
807	15980.75	7153.98
808	16081.53	7252.45
809	16329.31	7035.16
810	16251.21	6889.99
811	16410.42	6701.81

2.4.2. Перечень координат характерных точек границ зон планируемого размещения участка кабельно-воздушных линий электропередачи 110 кВ «Бутырка-Центральная I, II», подлежащих реконструкции в связи с изменением их местоположения

№ точки	Координаты точки (Московская система координат)	
	X	Y
812	15033.14	7389.51
813	15023.83	7389.35
814	15020.94	7393.37
815	15019.50	7401.65
816	15017.20	7402.73
817	15000.56	7402.78
818	14999.47	7403.47
819	14994.49	7405.03
820	14989.29	7405.69
821	14985.36	7410.80
822	14987.05	7428.07
823	14985.40	7431.98
824	14933.47	7419.40
825	14859.36	7422.01
826	14818.91	7435.38
827	14828.48	7485.98
828	14837.19	7520.03

№ точки	Координаты точки (Московская система координат)	
	X	Y
829	14839.93	7606.45
830	14843.62	7729.16
831	14755.50	7728.69
832	14748.60	7729.33
833	14745.84	7732.14
834	14743.52	7739.80
835	14693.64	7742.23
836	14683.58	7747.12
837	14684.39	7762.54
838	14676.47	7765.05
839	14673.04	7768.37
840	14672.49	7780.07
841	14673.26	7792.25
842	14672.11	7802.66
843	14669.64	7815.37
844	14665.50	7829.40
845	14661.27	7840.05

№ точки	Координаты точки (Московская система координат)	
	X	Y
846	14656.27	7850.53
847	14646.93	7869.66
848	14623.26	7870.17
849	14618.58	7865.90
850	14609.44	7866.08
851	14602.24	7871.39
852	14592.27	7876.68
853	14592.89	7887.64
854	14602.17	7887.14
855	14606.84	7881.86
856	14651.04	7880.52
857	14656.10	7874.14
858	14670.84	7842.81
859	14674.39	7834.82
860	14680.53	7813.44
861	14682.86	7799.06
862	14684.29	7778.62
863	14686.61	7772.79
864	14690.93	7771.91
865	14694.77	7768.76
866	14696.05	7765.81

№ точки	Координаты точки (Московская система координат)	
	X	Y
867	14696.75	7754.07
868	14753.99	7750.01
869	14757.01	7741.57
870	14838.76	7740.61
871	14851.78	7739.11
872	14852.65	7716.12
873	14854.92	7673.50
874	14850.14	7516.77
875	14837.56	7465.48
876	14836.03	7443.86
877	14861.28	7436.50
878	14933.02	7433.50
879	14989.86	7441.19
880	14993.65	7431.69
881	14992.82	7417.25
882	14995.83	7415.12
883	15021.18	7414.40
884	15023.57	7411.46
885	15025.67	7395.82
886	15034.59	7395.26
887	15033.17	7389.21

2.4.3. Перечень координат характерных точек границ зон планируемого размещения кабельных линий электропередачи 220 кВ, подлежащих реконструкции в связи с изменением их местоположения

№ точки	Координаты точки (Московская система координат)	
	X	Y
888	15966.73	6833.72
889	15897.50	6899.21
890	15863.52	6907.58
891	15831.01	6936.28
892	15832.17	6945.26
893	15822.58	6956.78
894	15822.36	6964.64
895	15767.59	7007.34
896	15759.65	6996.48
897	15812.07	6952.29
898	15818.18	6945.37
899	15820.22	6941.77
900	15818.93	6931.73
901	15858.17	6897.36

№ точки	Координаты точки (Московская система координат)	
	X	Y
902	15891.95	6889.04
903	15970.48	6814.82
904	15991.07	6796.47
905	16015.99	6732.12
906	16039.80	6680.47
907	16035.38	6677.06
908	16016.10	6678.01
909	16011.65	6674.18
910	16017.21	6666.71
911	16040.17	6664.00
912	16055.94	6676.21
913	16027.40	6733.80
914	16000.37	6802.92

2.4.4. Перечень координат характерных точек границ зон планируемого размещения линейных объектов железнодорожной инфраструктуры, подлежащих реконструкции в связи с изменением их местоположения

№ точки	Координаты точки (Московская система координат)	
	X	Y
915	14886.50	7374.52
916	14906.46	7374.13
917	14923.76	7373.44
918	14924.10	7384.92
919	14924.78	7479.20
920	14942.07	7545.52
921	14947.58	7565.52
922	14947.75	7569.22

№ точки	Координаты точки (Московская система координат)	
	X	Y
923	14945.37	7569.41
924	14971.74	7908.49
925	14972.35	7921.14
926	14972.27	7934.07
927	14971.24	7947.70
928	14968.25	7969.02
929	14992.40	7972.87
930	14991.96	7974.13

№ точки	Координаты точки (Московская система координат)	
	X	Y
931	14986.94	7986.66
932	14993.78	7990.79
933	14999.08	7977.86
934	15006.10	7938.83
935	15013.36	7883.11
936	15012.51	7869.76
937	15056.20	7833.02
938	15085.79	7809.69
939	15116.79	7788.27
940	15129.81	7802.55
941	15141.67	7791.75
942	15151.29	7802.31
943	15144.02	7809.28
944	15147.26	7812.65
945	15151.27	7808.86
946	15158.76	7816.66
947	15172.05	7804.68
948	15180.47	7813.64
949	15193.72	7801.45
950	15209.71	7783.93
951	15216.47	7777.30
952	15198.00	7770.49
953	15192.16	7765.51
954	15185.24	7758.28
955	15180.05	7752.19
956	15200.63	7741.26
957	15237.97	7723.74
958	15275.94	7707.63
959	15323.89	7690.07
960	15345.53	7681.67

№ точки	Координаты точки (Московская система координат)	
	X	Y
961	15345.54	7681.72
962	15345.49	7683.60
963	15347.68	7707.37
964	15348.18	7709.88
965	15365.69	7702.94
966	15366.48	7702.96
967	15365.70	7697.19
968	15373.26	7696.59
969	15373.21	7695.70
970	15398.93	7691.17
971	15398.96	7690.78
972	15401.11	7689.54
973	15404.06	7685.52
974	15404.74	7683.08
975	15406.57	7652.87
976	15433.07	7637.77
977	15458.81	7621.41
978	15483.74	7603.83
979	15507.80	7585.08
980	15636.18	7480.08
981	15650.72	7469.49
982	15668.85	7458.23
983	15683.46	7450.38
984	15696.86	7440.61
985	15713.98	7424.23
986	15766.50	7374.90
987	15773.65	7383.91
988	15779.85	7378.99
989	15780.21	7379.46
990	15802.00	7362.64

№ точки	Координаты точки (Московская система координат)	
	X	Y
991	15801.42	7361.88
992	15801.85	7361.54
993	15792.83	7350.18
994	15829.58	7315.66
995	15999.17	7160.68
996	16028.31	7135.82
997	16205.59	6983.78
998	16293.74	6894.35
999	16296.50	6895.57
1000	16298.11	6896.47
1001	16324.90	6848.53
1002	16351.35	6803.52
1003	16350.05	6802.76
1004	16355.96	6793.95
1005	16411.64	6707.10
1006	16435.96	6675.77
1007	16462.70	6642.09
1008	16534.70	6724.34
1009	16758.82	6522.51
1010	16763.01	6527.92
1011	17272.19	6069.49
1012	17267.59	6063.87
1013	17275.54	6056.67
1014	17282.44	6070.26
1015	17337.59	6021.21
1016	17327.95	6009.24
1017	17340.19	5998.17
1018	17351.89	6009.15
1019	17423.41	5931.64
1020	17419.78	5926.86

№ точки	Координаты точки (Московская система координат)	
	X	Y
1021	17424.83	5923.02
1022	17424.15	5922.18
1023	17474.88	5876.27
1024	17522.36	5930.15
1025	17519.19	5932.91
1026	17523.54	5938.01
1027	17434.45	6016.04
1028	17149.45	6268.25
1029	17149.42	6268.15
1030	17144.02	6261.30
1031	17039.32	6352.83
1032	16901.59	6480.64
1033	16906.11	6485.50
1034	16693.87	6675.84
1035	16689.66	6671.88
1036	16629.62	6726.97
1037	16607.57	6746.54
1038	16563.20	6788.30
1039	16561.81	6790.33
1040	16564.82	6792.75
1041	16389.47	6940.74
1042	16394.28	6951.33
1043	16152.70	7165.89
1044	16007.24	7288.68
1045	16000.83	7268.72
1046	15931.73	7322.75
1047	15946.11	7348.31
1048	15876.46	7416.87
1049	15855.19	7391.63
1050	15216.21	7930.90

№ точки	Координаты точки (Московская система координат)	
	X	Y
1051	14480.25	8575.37
1052	14388.60	8688.33
1053	14173.93	8898.89
1054	14086.44	8809.44
1055	14210.05	8716.69
1056	14216.78	8725.30
1057	14257.90	8696.11
1058	14259.55	8692.84
1059	14301.98	8660.59
1060	14321.66	8645.00
1061	14362.19	8609.92
1062	14357.14	8604.09
1063	14378.42	8584.92
1064	14384.34	8585.44
1065	14384.01	8589.66
1066	14394.54	8601.69
1067	14428.56	8569.15
1068	14502.15	8498.97
1069	14503.51	8497.12
1070	14503.52	8496.41
1071	14514.96	8486.86
1072	14515.08	8487.46
1073	14530.71	8474.60
1074	14546.11	8461.37
1075	14545.57	8460.76
1076	14559.28	8448.75
1077	14577.93	8431.40
1078	14636.22	8377.52

№ точки	Координаты точки (Московская система координат)	
	X	Y
1079	14637.61	8379.07
1080	14673.93	8346.06
1081	14670.77	8342.55
1082	14706.55	8310.58
1083	14697.34	8300.27
1084	14693.63	8287.90
1085	14687.35	8274.36
1086	14674.43	8262.68
1087	14799.24	8066.84
1088	14818.25	8036.34
1089	14849.15	7967.98
1090	14857.20	7947.35
1091	14866.94	7916.06
1092	14876.36	7877.57
1093	14879.94	7853.42
1094	14881.87	7838.64
1095	14880.09	7772.30
1096	14879.18	7760.46
1097	14881.25	7752.20
1098	14882.45	7744.60
1099	14877.05	7627.80
1100	14870.60	7508.15
1101	14865.95	7433.30
1102	14864.35	7391.50
1103	14862.36	7376.39
1104	14923.77	7373.83

2.5. Предельные параметры разрешенного строительства, реконструкции объектов капитального строительства, проектируемых в составе линейных объектов в границах зон их планируемого размещения

№ п/п	Перечень основных требований	Содержание требований
1	2	3
1	Здание конечной станции с трансформаторной подстанцией для отстойно-разворотной площадкой наземного городского пассажирского транспорта	Строительство
	Площадь участка	6811,0 кв. м
	Площадь застройки	1000,0 кв. м
	Предельная высота объектов капитального строительства	Не более 16,0 м
	Максимальный процент застройки зоны планируемого размещения объектов капитального строительства	Не устанавливается
	Минимальные отступы от границ земельных участков	Не устанавливаются
2	Наземный павильон над лестничным сходом	Строительство
	Площадь участка	401 кв. м
	Площадь застройки	400,0 кв. м
	Предельная высота объектов капитального строительства	Не более 16,0 м
	Максимальный процент застройки зоны планируемого размещения объектов капитального строительства	Не устанавливается
	Минимальные отступы от границ земельных участков	Не устанавливаются
3	Вентиляционные киоски	Строительство
	Количество	2 шт.
	Площадь участка	10,0–14,0 кв. м
	Площадь застройки	10,0–14,0 кв. м
	Предельная высота объектов капитального строительства	Не более 10,0 м
	Максимальный процент застройки зоны планируемого размещения объектов капитального строительства	Не устанавливается
	Минимальные отступы от границ земельных участков	Не устанавливаются
4	Вестибюль станции метро «Рижская» Большой кольцевой линии метрополитена	Строительство
	Площадь участка	3411,0 кв. м
	Площадь застройки	3407,0 кв. м
	Предельная высота объектов капитального строительства	Не более 25,0 м
	Максимальный процент застройки зоны планируемого размещения объектов капитального строительства	Не устанавливается
	Минимальные отступы от границ земельных участков	Не устанавливаются

№ п/п	Перечень основных требований	Содержание требований
1	2	3
5	Опоры линий электропередачи на 110 кВ «Ростокино-Бутырки 1,2 с отпайкой» Количество Площадь участка Площадь застройки Предельная высота объектов капитального строительства Максимальный процент застройки зоны планируемого размещения объектов капитального строительства Минимальные отступы от границ земельных участков	Строительство 10 шт. Не более 261,0–949,0 кв. м Не более 949,0 кв. м Не более 30,0 м Не устанавливается Не устанавливаются
6	Стопорно-переходной колодец (камера) Площадь участка Площадь застройки Предельная высота объектов капитального строительства Максимальный процент застройки зоны планируемого размещения объектов капитального строительства Минимальные отступы от границ земельных участков	Строительство 160,0 кв. м 140,0 кв. м Не более 5,0 м Не устанавливается Не устанавливаются
7	Трансформаторные подстанции Количество Площадь участка Площадь застройки Предельная высота объектов капитального строительства Максимальный процент застройки зоны планируемого размещения объектов капитального строительства Минимальные отступы от границ земельных участков	Строительство 3 шт. Не более 263,0 кв. м Не более 250,0 кв. м Не более 10,0 м Не устанавливается Не устанавливаются
8	Здание весовой с платформой автомобильных весов грузоподъемностью до 60 т АО «Останкинский мясоперерабатывающий комбинат» Площадь участка Площадь застройки Предельная высота объектов капитального строительства Максимальный процент застройки зоны планируемого размещения объектов капитального строительства Минимальные отступы от границ земельных участков	Строительство Не более 364,0 кв. м Не более 364,0 кв. м Не более 20,0 м Не устанавливается Не устанавливаются

№ п/п	Перечень основных требований	Содержание требований
1	2	3
9	Контрольно-пропускной пункт АО «Останкинский мясоперерабатывающий комбинат»	Строительство
	Площадь участка	Не более 17,0 кв. м
	Площадь застройки	Не более 17,0 кв. м
	Предельная высота объектов капитального строительства	Не более 10,0 м
	Максимальный процент застройки зоны планируемого размещения объектов капитального строительства	Не устанавливается
	Минимальные отступы от границ земельных участков	Не устанавливаются
10	Станция санитарной обработки транспортных средств (дезбарьер) АО «Останкинский мясоперерабатывающий комбинат»	Строительство
	Площадь участка	Не более 106,0 кв. м
	Площадь застройки	Не более 100,0 кв. м
	Предельная высота объектов капитального строительства	Не более 20,0 м
	Максимальный процент застройки зоны планируемого размещения объектов капитального строительства	Не устанавливается
	Минимальные отступы от границ земельных участков	Не устанавливаются

Согласно приказу Министерства культуры Российской Федерации и Министерства регионального развития Российской Федерации от 29 июля 2010 г. № 418/339 «Об утверждении перечня исторических поселений» город Москва не относится к историческому поселению федерального или регионального значения.

В связи с этим требования к архитектурным решениям объектов капитального строительства, проектируемых в составе линейных объектов, в границах каждой зоны планируемого размещения таких объектов, расположенной в границах территории исторического поселения федерального или регионального значения, не устанавливаются.

2.6. Мероприятия по защите сохраняемых объектов капитального строительства (зданий, строений, сооружений, объектов, строительство которых не завершено), существующих и строящихся на момент подготовки проекта планировки территории, а также объектов капитального строительства, планируемых к строительству в соответствии с ранее утвержденной документацией по планировке территории, от возможного негативного воздействия в связи с размещением линейных объектов

Мероприятия по защите сохраняемых объектов капитального строительства (зданий, строений, сооружений, объектов, строительство которых не завершено), существующих и строящихся на момент подготовки проекта планировки территории, а также объектов капитального строительства, планируемых к строительству в соответствии с ранее утвержденной документацией по планировке территории, от возможного негативного воздействия в связи с размещением линейных объек-

тов должны быть предусмотрены на следующих стадиях проектирования.

2.7. Мероприятия по сохранению объектов культурного наследия от возможного негативного воздействия в связи с размещением линейных объектов

В границах подготовки проекта планировки территории частично расположены:

– объект археологического наследия «Территория культурного слоя «Переяславской слободы», XVII в. н.э.», границы которого утверждены Указом Президента Российской Федерации от 20 февраля 1995 г. № 176 «Об утверждении Перечня объектов исторического и культурного наследия федерального (общероссийского) значения»;

– объект археологического наследия «Территория культурного слоя «Мещанской слободы», XVII в. н.э.», границы которого утверждены Указом Президента Российской Федерации от 20 февраля 1995 г. № 176 «Об

утверждении Перечня объектов исторического и культурного наследия федерального (общероссийского) значения»;

– выявленный объект археологического наследия «Культурный слой в границах города Москвы XVIII в. (Камер-Коллежского вала)» (достопримечательное место), границы которого утверждены приказом Департамента культурного наследия города Москвы от 14 ноября 2017 г. № 885 «О включении выявленного объекта археологического наследия города Москвы «Культурный слой в границах города Москвы XVIII в. (Камер-Коллежского вала)» в перечень выявленных объектов культурного наследия города Москвы и об утверждении границ его территории».

На земельном участке, непосредственно связанном с земельным участком в границах территории подготовки проекта планировки территории, расположены:

– объект культурного наследия федерального значения «Церковь Знамения в Переяславской слободе», границы которого утверждены постановлением Совета Министров РСФСР от 30 августа 1960 г. № 1327 «О дальнейшем улучшении дела охраны памятников культуры в РСФСР»;

– объект культурного наследия регионального значения «Рижский (Виндавский) железнодорожный вокзал, 1899–1901 гг., архитекторы С.А.Бржозовский, Ю.Ф.Дидерикс, конец 1920-х гг., 1899–1901 гг., конец 1920-х гг.», границы которого утверждены приказом Департамента культурного наследия города Москвы от 30 декабря 2020 г. № 805 «О включении выявленного объекта культурного наследия «Рижский (Виндавский) вокзал, 1899 г., арх. Ю.Ф.Дитрих», расположенного по адресу: г. Москва, Рижская пл., д. 1, 3, в единый государственный реестр объектов культурного наследия (памятников истории и культуры) народов Российской Федерации в качестве объекта культурного наследия регионального значения (ансамбля), об утверждении границ его территории и предмета охраны»;

– выявленный объект культурного наследия «Станция Московского метрополитена Калужско-Рижской линии «Рижская», 1958 г., архитекторы С.М.Кравец, Г.Е.Голубев, Ю.А.Колесникова, А.Рейнфельдс, В.Я.Апситис, художник Г.Вилкс», границы которого утверждены приказом Департамента культурного наследия города Москвы от 15 сентября 2016 г. № 695 «О включении объекта, обладающего признаками объекта культурного наследия, расположенного по адресному ориентиру: Калужско-Рижская линия метрополитена; проспект Мира в районе пересечения с улицей Сущевский Вал, в перечень выявленных объектов культурного наследия города Москвы»;

– выявленный объект культурного наследия «Храм в честь иконы Божьей Матери «Нечаянная радость» в Марьиной Роще (с арх.-худ. интерьерами), 1903–1904 гг., 1909 г., арх. П.Ф.Крогов, И.М.Цвинилев, худ. Д.Д.Зверев».

В соответствии с пунктами 2 и 3 статьи 36 Федерального закона от 25 июня 2002 г. № 73-ФЗ «Об объектах культурного наследия (памятниках истории и культуры) народов Российской Федерации» изыскательские, проектные, земляные, строительные и иные работы в гра-

ницах территории объекта археологического наследия, выявленного объекта археологического наследия, а также на земельном участке, непосредственно связанном с земельными участками в границах территорий объектов культурного наследия, выявленных объектов культурного наследия, проводятся при наличии в проектной документации разделов об обеспечении сохранности указанных объектов культурного наследия, выявленных объектов культурного наследия или о проведении спасательных археологических полевых работ или проекта обеспечения сохранности указанных объектов культурного наследия, выявленных объектов культурного наследия либо плана проведения спасательных археологических полевых работ, включающих оценку воздействия проводимых работ на указанные объекты культурного наследия, выявленные объекты культурного наследия, согласованных с региональным органом охраны объектов культурного наследия.

Проектирование и проведение земляных, строительных, мелиоративных, хозяйственных и иных работ на территории проектирования, расположенной вне границ территорий указанных объектов археологического наследия и выявленных объектов археологического наследия, должно осуществляться по результатам государственной историко-культурной экспертизы земельных участков, подлежащих воздействию указанных работ, проводимой в установленном порядке путем археологической разведки, с оформлением научного отчета о проведенных археологических работах на исследуемой территории.

2.8. Мероприятия по охране окружающей среды

Необходимость устройства и местоположение шумозащитных и грязезащитных экранов будет определена на следующих стадиях проектирования.

Для всех нормируемых зданий, вновь размещаемых вдоль проектируемых и реконструируемых участков улиц и проездов в соответствии с действующими нормативными документами, определяющими правила и нормы проектирования в городе Москве, должны быть предусмотрены мероприятия, обеспечивающие соблюдение санитарных требований к допустимым уровням шума при разработке проектной документации этих объектов.

При благоустройстве территории вдоль улично-дорожной сети предусматривается новое озеленение.

2.9. Мероприятия по защите территории от чрезвычайных ситуаций природного и техногенного характера, в том числе по обеспечению пожарной безопасности и гражданской обороны

Мероприятия по обеспечению гражданской обороны проектом планировки территории не предусматриваются, установка электросирен оповещения не предусматривается, размещение защитных сооружений гражданской обороны не предусматривается.

2.10. Перечень зон планируемого размещения линейных объектов к чертежу границ зон планируемого размещения линейных объектов

№ на чертеже	Назначение зоны планируемого размещения	Наименование объекта	Характеристики объекта	
			Площадь, кв.м	Протяженность, м
1	Зона планируемого размещения объектов улично-дорожной сети	Магистральная улица общегородского значения III класса (Водопроводный переулок, Валаамская улица), 7-й проезд Марьиной Рощи, съезды с транспортной развязки на пересечении Водопроводного переулка и 7-го проезда Марьиной Рощи, проектируемый проезд вблизи транспортной развязки, улица Веткина, съезд с улицы Веткина на Водопроводный переулок, соединение 8-го проезда Марьиной Рощи с Водопроводным переулком, боковой проезд Шереметьевской улицы, съезд с Водопроводного переулка на Шереметьевскую улицу, улица Фонвизина, съезды с улицы Фонвизина на Валаамскую улицу, съезды с Валаамской улицы на Северную рокаду	275433,0	8531,0
2	Зона планируемого размещения объектов улично-дорожной сети	Огородный проезд, проектируемый проезд № 637, улица Руставели	16215,0	420,0
3	Зона планируемого размещения объектов улично-дорожной сети	Огородный проезд, проектируемый проезд № 1051	20059,0	1603,0
4	Зона планируемого размещения объектов улично-дорожной сети	Проектируемый проезд № 1051	7188,0	175,0
5	Зона планируемого размещения объектов улично-дорожной сети	13-й проезд Марьиной Рощи	2844,0	230,0
6	Зона планируемого размещения объектов улично-дорожной сети	Проспект Мира, съезд с ТТК на проспект Мира, съезды с проспекта Мира на Водопроводный переулок, съезды с Водопроводного переулка на проспект Мира с устройством кругового движения, съезд с ТТК на проспект Мира в сторону области для наземного городского пассажирского транспорта, съезд с Водопроводного переулка на улицу Гиляровского для наземного городского пассажирского транспорта, проезд вблизи отстойно-разворотной площадки для наземного городского пассажирского транспорта	74749,0	2830
7	Зона планируемого размещения объектов дорожно-мостового строительства	Съезд на эстакаде с ТТК на проспект Мира	9519,0	215,0
8	Зона планируемого размещения внеуличных пешеходных переходов	Внеуличный пешеходный переход через проспект Мира	15532,0	-

№ на чертеже	Назначение зоны планируемого размещения	Наименование объекта	Характеристики объекта	
			Площадь, кв.м	Протяженность, м
9	Зона планируемого размещения объектов транспортной инфраструктуры	Здание конечной станции с трансформаторной подстанцией отстойно-разворотной площадки для наземного городского пассажирского транспорта	6811,0	-
10	Зона планируемого размещения объектов транспортной инфраструктуры	5-й проезд Марьиной Рощи	7853,0	255,0
11	Зона планируемого размещения объектов дорожно-мостового строительства	Основной ход магистральной улицы III класса на эстакаде, съезд на эстакаде с 7-го проезда Марьиной Рощи на Водопроводный переулок (в центр), съезд на эстакаде с Водопроводного переулка на 7-й проезд Марьиной Рощи (в область), съезд на эстакаде с 7-го проезда Марьиной Рощи на Водопроводный переулок (в область), съезд на эстакаде с Водопроводного переулка на 7-й проезд Марьиной Рощи (в центр)	47006,0	905,0
12	Зона планируемого размещения наземных объектов метрополитена, в том числе с подземными частями	Наземный павильон над лестничным сходом	401,0	-
13	Зона планируемого размещения объектов транспортной инфраструктуры	Местная улица для обслуживания АО «Останкинский мясоперерабатывающий комбинат» для крупногабаритных транспортных средств и прилегающей территории с парковкой АО «Останкинский мясоперерабатывающий комбинат» для крупногабаритных транспортных средств	3674,0	-
14	Зона планируемого размещения наземных объектов метрополитена, в том числе с подземными частями	Вестибюль станции «Рижская» Большой кольцевой линии метрополитена	3411,0	-
15	Зона планируемого размещения объектов инженерной инфраструктуры	Трансформаторные подстанции	526,0	-
16	Зона планируемого размещения подземных объектов метрополитена, в том числе с наземными частями	Подземная часть метрополитена Большой кольцевой линии метрополитена	3007,0	-
17	Зона планируемого размещения наземных объектов метрополитена, в том числе с подземными частями	Вентиляционный киоск	14,0	-
18	Зона планируемого размещения наземных объектов метрополитена, в том числе с подземными частями	Вентиляционный киоск	10,0	-

№ на чертеже	Назначение зоны планируемого размещения	Наименование объекта	Характеристики объекта	
			Площадь, кв.м	Протяженность, м
19	Зона планируемого размещения объектов капитального строительства, проектируемых в составе линейных объектов	Здание весовой с платформой автомобильных весов грузоподъемностью до 60 т АО «Останкинский мясоперерабатывающий комбинат»	364,0	-
20	Зона планируемого размещения объектов компенсационного строительства	Станция санитарной обработки транспортных средств (дезбарьер) АО «Останкинский мясоперерабатывающий комбинат»	106,0	-
21	Зона планируемого размещения объектов компенсационного строительства	Контрольно-пропускной пункт АО «Останкинский мясоперерабатывающий комбинат»	17,0	-
22	Зона планируемого размещения объектов транспортной инфраструктуры	Проезд для спецтехники	3234,0	-
23	Зона планируемого размещения объектов транспортной инфраструктуры	Проезды внутреннего пользования для объектов железнодорожного транспорта	3758,0	210,0

2.11. Перечень зон планируемого размещения линейных объектов, подлежащих реконструкции в связи с изменением их местоположения, к чертежу границ зон планируемого размещения линейных объектов, подлежащих реконструкции в связи с изменением их местоположения

№ на чертеже	Назначение зоны планируемого размещения	Наименование объекта	Площадь, кв.м
1	2	3	4
1	Зона планируемого размещения линейных объектов, подлежащих реконструкции в связи с изменением их местоположения	Инженерные коммуникации	536797,0
2	Зона планируемого размещения воздушных линий электропередачи 110, подлежащих реконструкции в связи с изменением их местоположения	Воздушные линии электропередачи на 110 кВ «Ростокино-Бутырки 1, 2 с отпайкой»	67810,0
3	Зона планируемого размещения кабельных линий электропередачи 220 кВ, подлежащих реконструкции в связи с изменением их местоположения	Участок КВЛ 220 кВ «Центральная-Яшино I, II»	5766,0
4	Зона планируемого размещения линейных объектов железнодорожной инфраструктуры, подлежащих реконструкции в связи с изменением их местоположения	Объекты железнодорожной инфраструктуры	466312,0
5	Зона планируемого размещения участка кабельных линий 110 кВ, подлежащих реконструкции в связи с изменением их местоположения	Участок КВЛ 110 кВ «Бутырка-Центральная I, II»	10730,0

№ на чертеже	Назначение зоны планируемого размещения	Наименование объекта	Площадь, кв.м
1	2	3	4
6	Зона планируемого размещения объектов инженерной инфраструктуры	Опоры линий электропередачи на 110 кВ «Ростокино-Бутырки 1, 2 с отпайкой»	2276,0
7	Зона планируемого размещения объектов инженерной инфраструктуры	Стопорно-переходной колодец (камера)	160,0
8	Зона планируемого размещения объектов инженерной инфраструктуры	Трансформаторная подстанция	87,0

2.12. Перечень мероприятий по реализации проекта планировки территории и последовательность их выполнения

Мероприятия, предусмотренные проектом планировки территории, планируются к реализации в один этап.

Последовательность выполнения мероприятий проекта планировки территории:

- строительство магистральной улицы общегородского значения III класса в створе Водопроводного переулка и Валаамской улицы;

- строительство эстакады по основному ходу магистральной улицы общегородского значения III класса;

- реконструкция проспекта Мира;

- строительство съезда с ТТК на проспект Мира;

- строительство съездов с Водопроводного переулка на проспект Мира;

- строительство съездов с проспекта Мира на Водопроводный переулк;

- строительство съезда с ТТК на проспект Мира при следовании в сторону области для наземного городского пассажирского транспорта;

- строительство съезда с Водопроводного переулка на улицу Гиляровского для наземного городского пассажирского транспорта;

- строительство проезда вблизи отстойно-разворотной площадки для наземного городского пассажирского транспорта;

- реконструкция 7-го проезда Марьиной Роши;

- строительство транспортной развязки на пересечении Водопроводного переулка и 7-го проезда Марьиной Роши;

- строительство проектируемого проезда вблизи транспортной развязки;

- реконструкция 5-го проезда Марьиной Роши;

- реконструкция улицы Веткина со строительством съезда на Водопроводный переулк;

- строительство соединения 8-го проезда Марьиной Роши с Водопроводным переулком;

- реконструкция бокового проезда Шереметьевской улицы;

- реконструкция 13-го проезда Марьиной Роши;

- строительство съезда с Водопроводного переулка на Шереметьевскую улицу;

- реконструкция Огородного проезда;

- реконструкция проектируемого проезда № 1051;

- реконструкция проектируемого проезда № 637;

- реконструкция улицы Руставели;

- реконструкция улицы Фонвизина;

- строительство съездов с улицы Фонвизина на Валаамскую улицу;

- строительство съездов с Валаамской улицы на Северную рокаду;

- строительство проезда для спецтехники;

- строительство объектов метрополитена вдоль Огородного проезда;

- строительство наземного вестибюля станции метро «Рижская» Большой кольцевой линии метрополитена с подземными сооружениями;

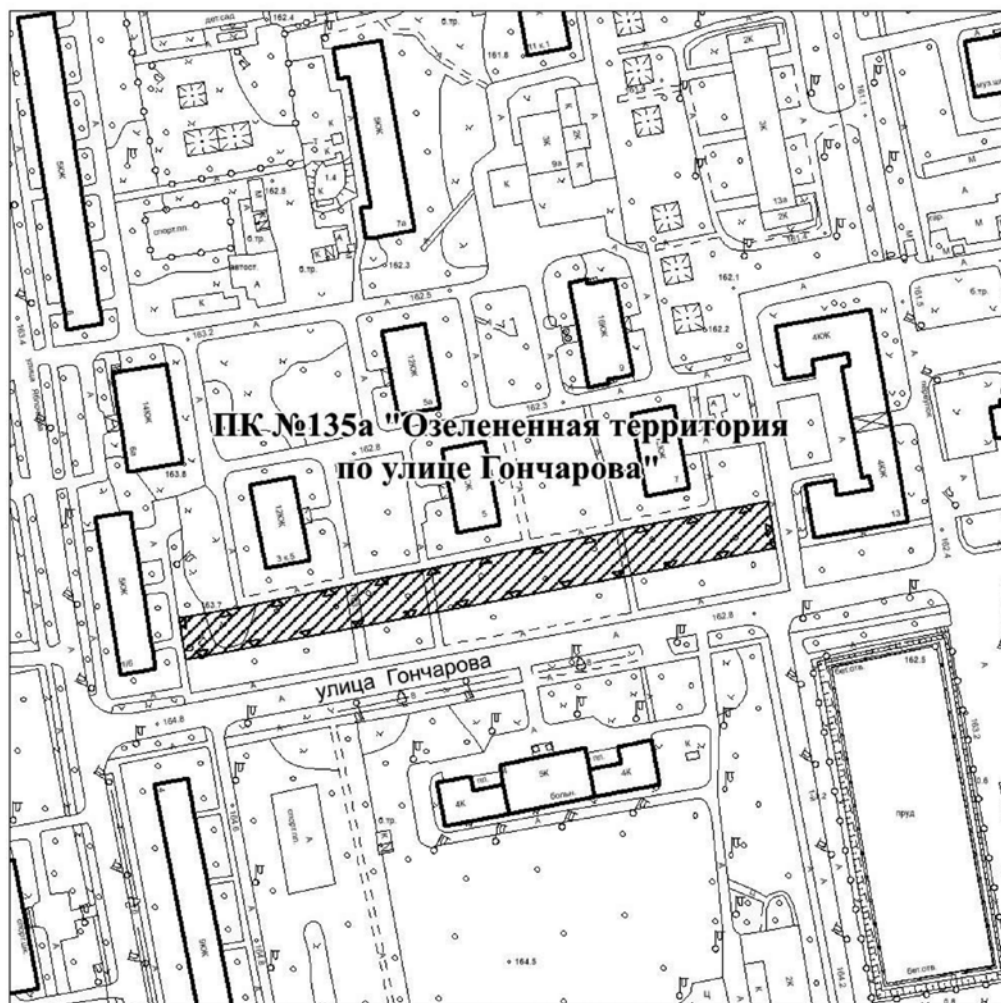
- мероприятия по переносу здания весовой с платформой автомобильных весов грузоподъемностью до 60 т, контрольно-пропускного пункта, станции санитарной обработки транспортных средств (дезбарьер), наружных инженерных сетей с последующим восстановлением ограждающих конструкций, а также устройством парковочных мест для крупногабаритных транспортных средств АО «Останкинский мясоперерабатывающий комбинат»;

- строительство объектов инженерной инфраструктуры;

- благоустройство территории.

Приложение 2
к постановлению Правительства Москвы
от 29 июля 2022 г. № 1625-ПП

Схема границ объекта природного комплекса № 135а
Северо-Восточного административного округа города Москвы
"Озелененная территория по улице Гончарова"



УСЛОВНЫЕ ОБОЗНАЧЕНИЯ

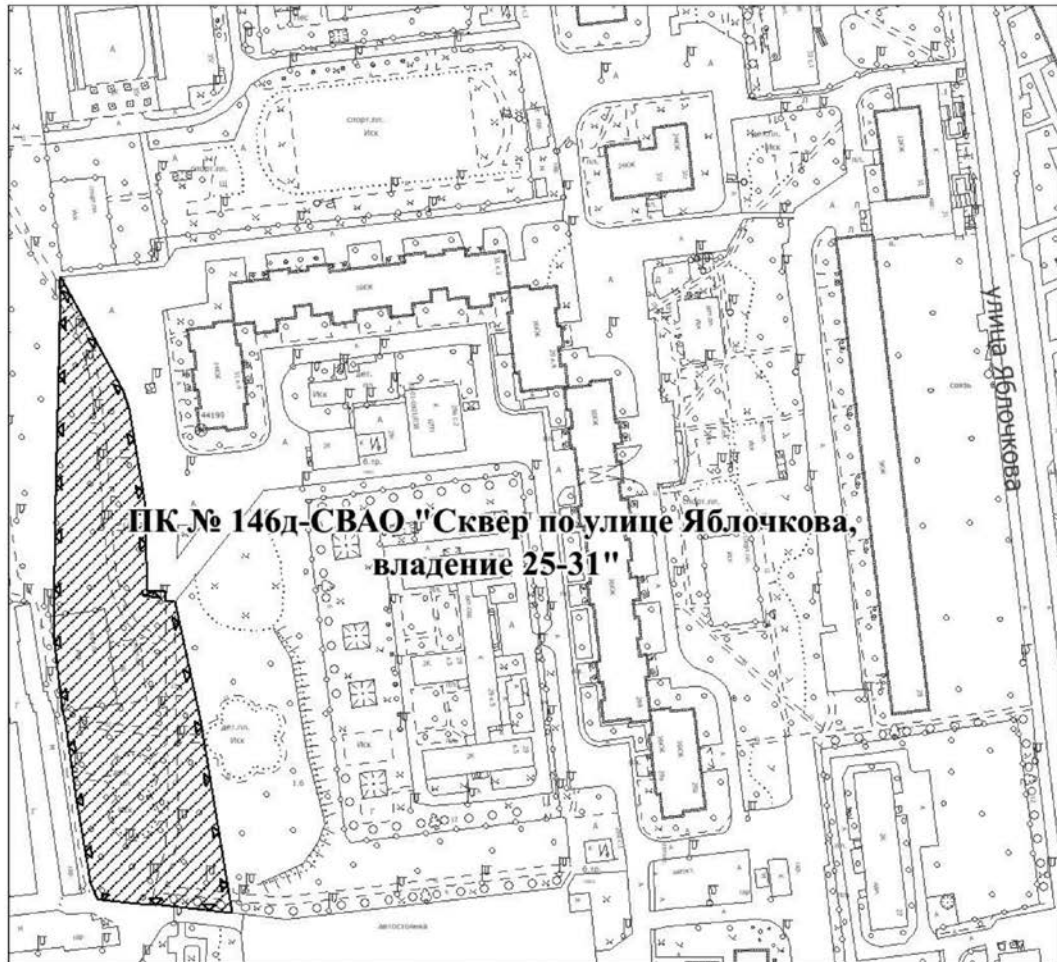


Устанавливаемые границы объектов природного комплекса города Москвы





Участок территории, включаемый в состав объекта природного комплекса № 135а Северо-Восточного административного округа города Москвы "Озелененная территория по улице Гончарова", площадью 0,22 га

**Схема границ объекта природного комплекса № 146д
Северо-Восточного административного округа города Москвы
"Сквер по улице Яблочкова, владение 25-31"**

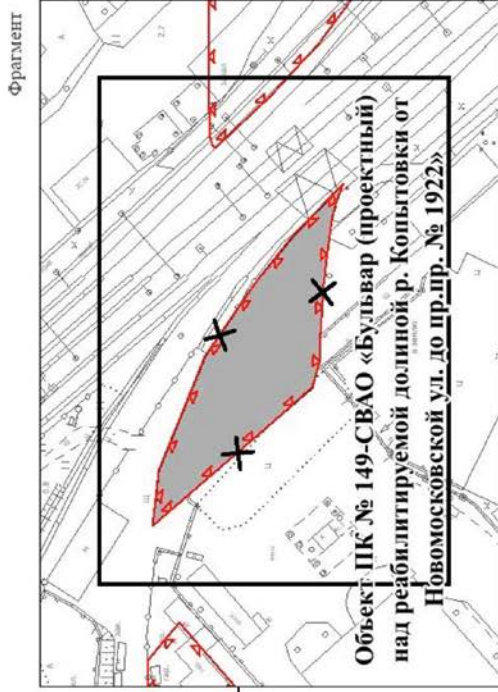
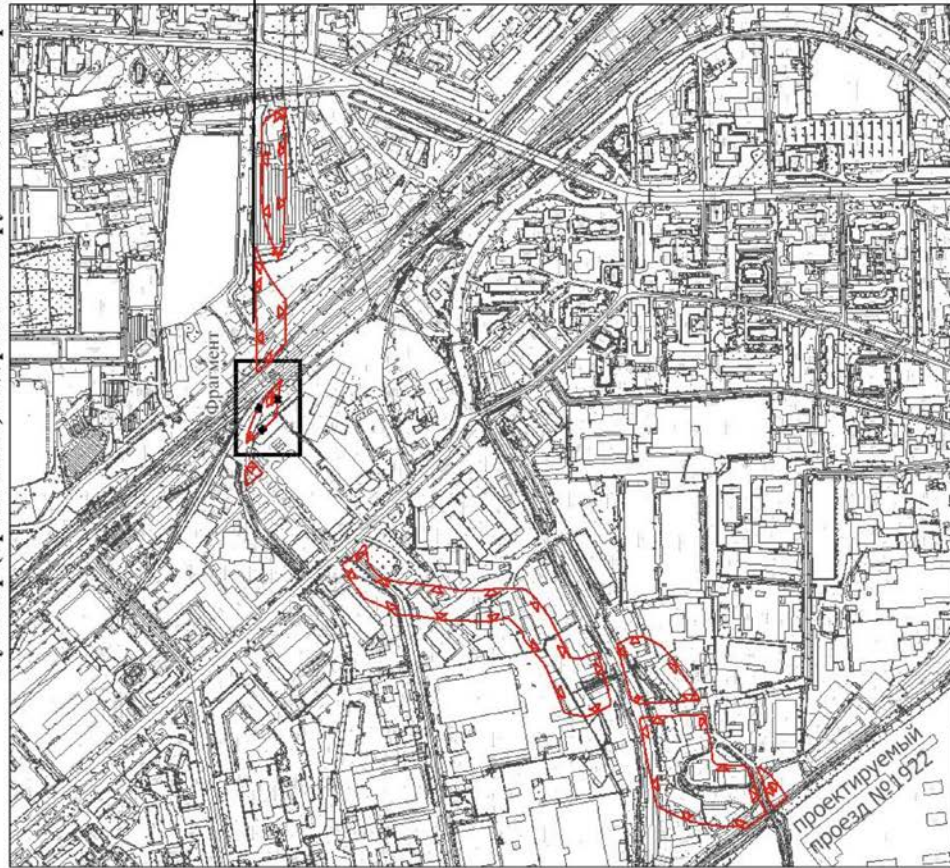


УСЛОВНЫЕ ОБОЗНАЧЕНИЯ

-  Устанавливаемые границы объектов природного комплекса города Москвы
-  Участок территории, включаемый в состав объекта природного комплекса № 146д Северо-Восточного административного округа города Москвы "Сквер по улице Яблочкова, владение 25-31", площадью 0,69 га





Приложение 4
к постановлению Правительства Москвы
от 29 июля 2022 г. № 1625-ПП

Схема границ объекта природного комплекса № 149 Северо-Восточного административного округа города Москвы
"Бульвар (проектный) над реабилитируемой долиной р. Копытовки от Новомосковской ул. до пр.пр. № 1922"

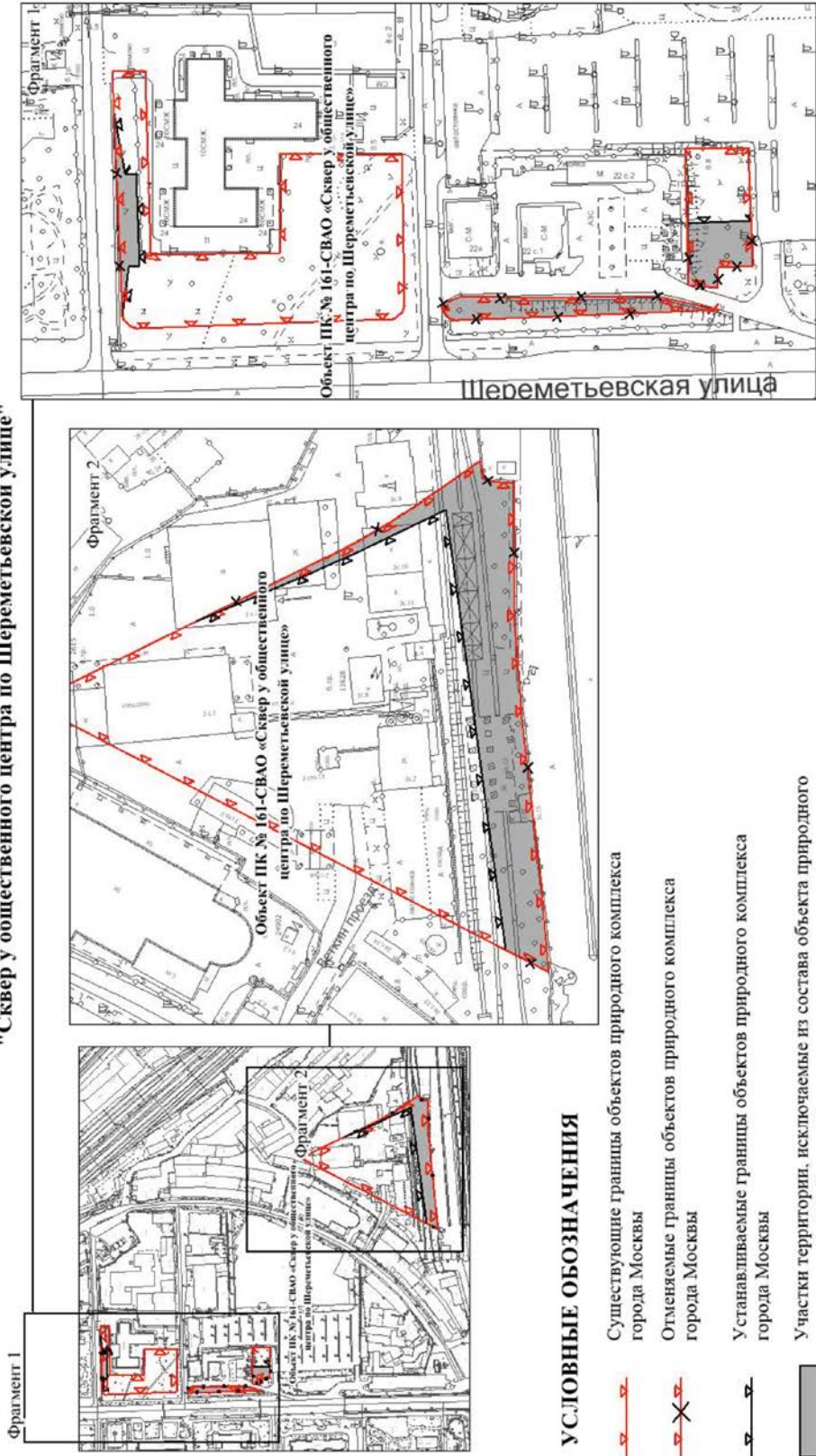


Объект ПК № 149-СВАО «Бульвар (проектный)
над реабилитируемой долиной р. Копытовки от
Новомосковской ул. до пр.пр. № 1922»

УСЛОВНЫЕ ОБОЗНАЧЕНИЯ

-  Существующие границы объектов природного комплекса города Москвы
-  Отменяемые границы объектов природного комплекса города Москвы
-  Устанавливаемые границы объектов природного комплекса города Москвы
-  Участок территории, исключаемый из состава объекта природного комплекса № 149 Северо-Восточного административного округа города Москвы "Бульвар (проектный) над реабилитируемой долиной р. Копытовки от Новомосковской ул. до пр.пр. № 1922", площадью 0,25 га

**Схема границ объекта природного комплекса № 161 Северо-Восточного административного округа города Москвы
"Сквер у общественного центра по Шереметьевской улице"**



Приложение 6
к постановлению Правительства Москвы
от 29 июля 2022 г. № 1625-ПП

Внесение изменений в приложение 1 к постановлению Правительства Москвы от 19 января 1999 г. № 38

ПЕРЕЧЕНЬ ТЕРРИТОРИЙ ПРИРОДНОГО КОМПЛЕКСА Г. МОСКВЫ
(кроме особо охраняемых природных территорий и объектов Природного комплекса Центрального административного округа)

№ объекта	Наименование объекта Природного комплекса	Режим регулирования градостроительной деятельности	Площадь**, га
1	2	3	4
СЕВЕРО-ВОСТОЧНЫЙ АО			
135а	Озелененная территория по улице Гончарова	Озелененная территория общего пользования	0,22
146д	Сквер по улице Яблочкова, владение 25–31	Озелененная территория общего пользования	0,69
149	Бульвар (проектный) над реабилитируемой долиной р. Копытовки от Новомосковской ул. до пр.пр. № 1922	Озелененная территория общего пользования	9,05
161	Сквер у общественного центра по Шереметьевской улице	Озелененная территория общего пользования	1,83

Об утверждении проекта планировки территории линейного объекта – участок улично-дорожной сети для обслуживания горнолыжного склона в поселении Щаповское города Москвы

Постановление Правительства Москвы от 2 августа 2022 года № 1638-ПП

В соответствии с Градостроительным кодексом Российской Федерации, Федеральным законом от 5 апреля 2013 г. № 43-ФЗ «Об особенностях регулирования отдельных правоотношений в связи с присоединением к субъекту Российской Федерации – городу федерального значения Москве территорий и о внесении изменений в отдельные законодательные акты Российской Федерации», постановлением Правительства Российской Федерации от 12 мая 2017 г. № 564 «Об утверждении Положения о составе и содержании документации по планировке территории, предусматривающей размещение одного или нескольких линейных объектов», Законом города Москвы от 25 июня 2008 г.

№ 28 «Градостроительный кодекс города Москвы» **Правительство Москвы постановляет:**

1. Утвердить проект планировки территории линейного объекта – участок улично-дорожной сети для обслуживания горнолыжного склона в поселении Щаповское города Москвы (приложение).

2. Контроль за выполнением настоящего постановления возложить на заместителя Мэра Москвы в Правительстве Москвы по вопросам градостроительной политики и строительства Бочкарева А.Ю.

Мэр Москвы **С.С.Собянин**

Приложение
к постановлению Правительства Москвы
от 2 августа 2022 г. № 1638-ПП

Проект планировки территории линейного объекта – участок улично-дорожной сети для обслуживания горнолыжного склона в поселении Щаповское города Москвы

1. Графическая часть

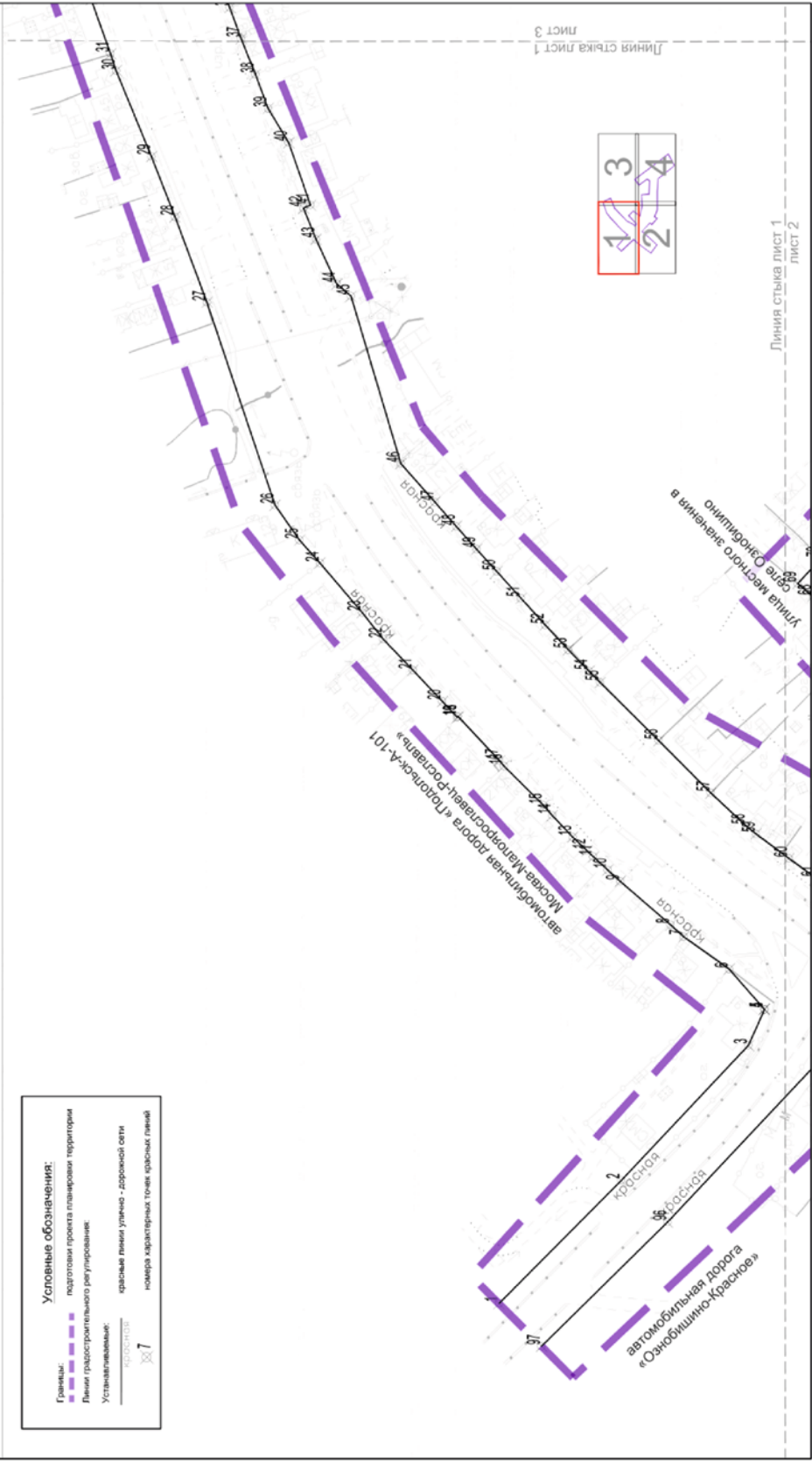
1.1. Чертеж красных линий и перечень координат характерных точек красных линий

1.1.1. Чертеж красных линий

Масштаб 1:2000
поселение Щаповское города Москвы
Лист 1 из 4

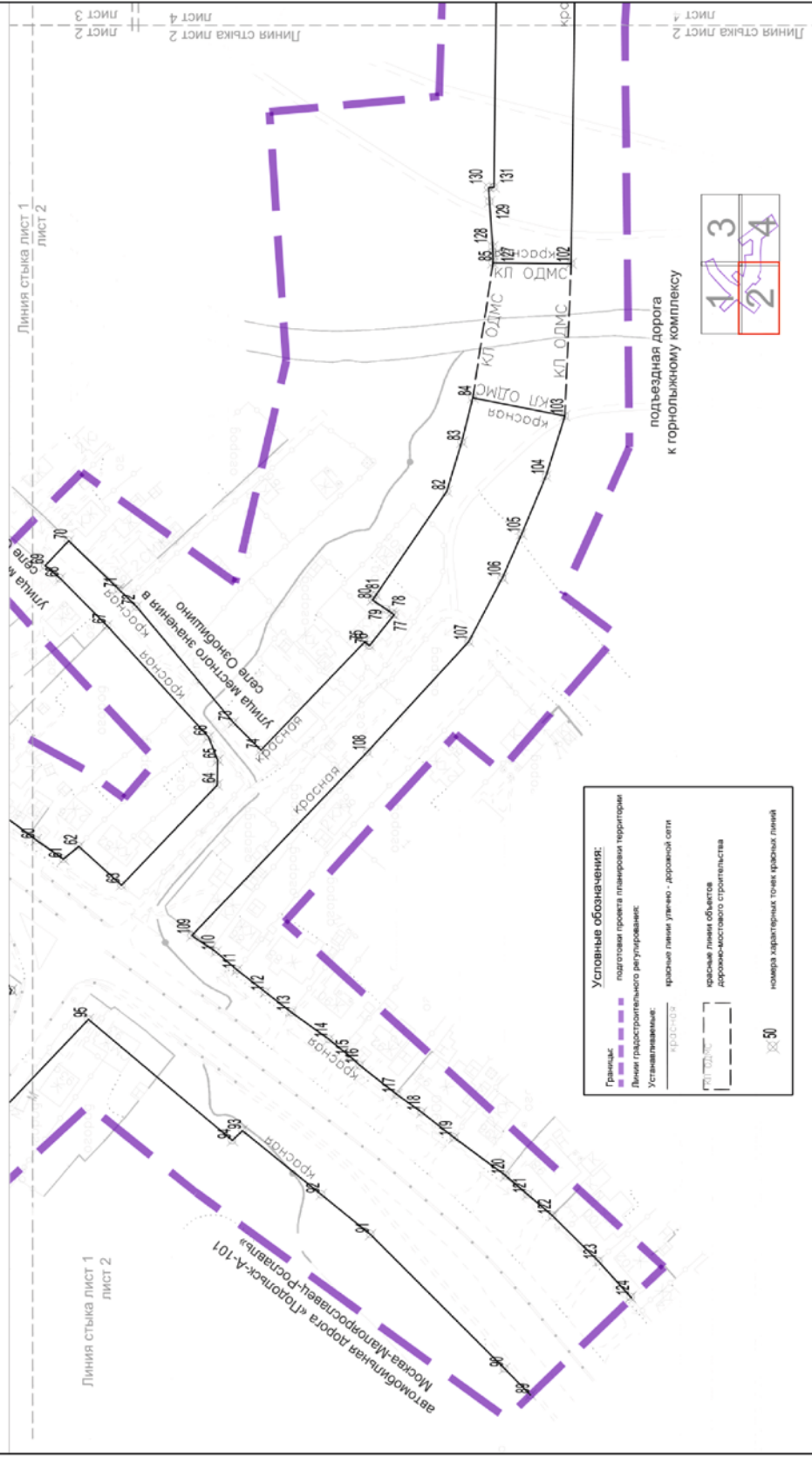
Условные обозначения:

- Границы: подготовка проекта планировки территории
- Линии градостроительного регулирования
- Установленные: красные линии улочек - дорожной сети
- номера характерных точек красных линий



Масштаб 1:2000

поселение Щаповское города Москвы
Лист 2 из 4

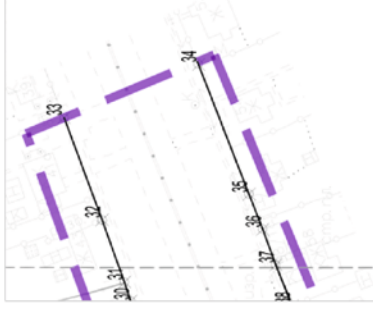


Масштаб 1:2000
поселение Щаповское города Москвы
Лист 3 из 4

Условные обозначения:

- Границы: подготовка проекта планировки территории
- Линии градостроительного регулирования
- Устанавливаемые: красные линии улиц, дорожной сети
- Красные линии улиц, дорожной сети
- номера характерных точек красных линий

КР 4



Линия стыка лист 1
Лист 3

Лист 2
Линия стыка лист 4



Линия стыка лист 4

1.1.2. Перечень координат характерных точек красных линий

№ точки	Координаты точек (Московская система координат)	
	X	Y
1	-29891,04	-3909,61
2	-29938,4	-3862,49
3	-29987,77	-3810,84
4	-29993,92	-3797,03
5	-29993,92	-3797,03
6	-29980,31	-3781,66
7	-29962,76	-3769,28
8	-29957,61	-3764,77
9	-29938,09	-3748,14
10	-29933,18	-3743,84
11	-29927,65	-3738,73
12	-29925,11	-3736,4
13	-29919,64	-3731,2
14	-29911,68	-3722,95
15	-29908,26	-3719,13
16	-29892,87	-3704,06
17	-29891,26	-3702,03
18	-29875,23	-3685,03
19	-29874,9	-3685,42
20	-29869,08	-3679,33
21	-29857,68	-3667,38
22	-29846,25	-3655,61
23	-29838,03	-3645,33
24	-29821,63	-3626,38
25	-29813,8	-3617,62
26	-29804,23	-3604,33
27	-29777,87	-3526,68
28	-29765,46	-3494,03
29	-29756,4	-3470,93
30	-29742,62	-3438,1
31	-29740,49	-3431,61
32	-29733,01	-3410,8
33	-29720,26	-3376,6
34	-29765,23	-3358,76
35	-29782,18	-3402,2
36	-29786,66	-3413,93
37	-29791,08	-3425,87
38	-29796,56	-3439,58
39	-29801,56	-3452,54

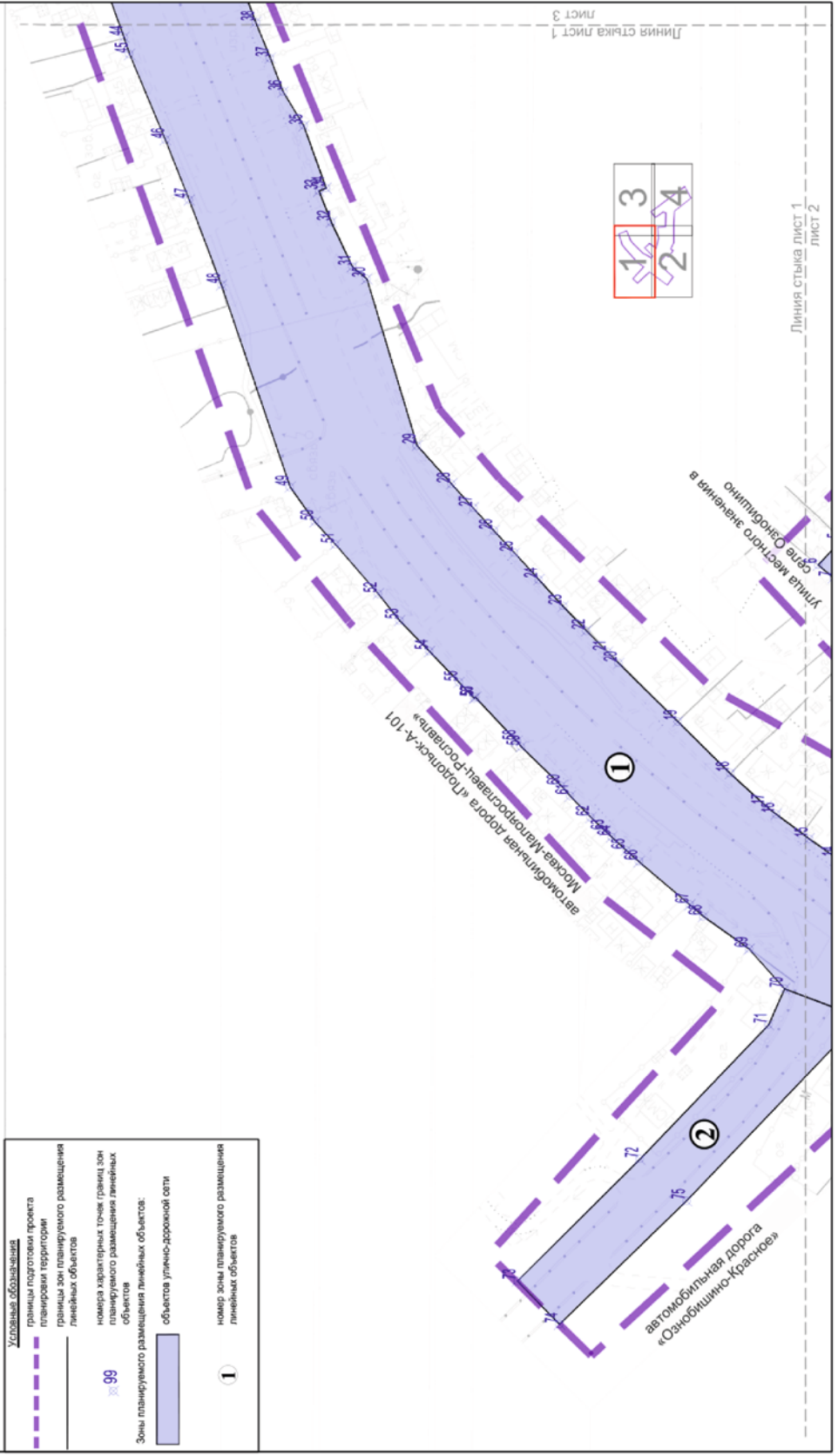
№ точки	Координаты точек (Московская система координат)	
	X	Y
40	-29809,51	-3465,62
41	-29818,02	-3489,5
42	-29815,29	-3490,65
43	-29820,07	-3502,6
44	-29828,18	-3519,68
45	-29833,65	-3524,4
46	-29852,95	-3588,39
47	-29866,17	-3603,15
48	-29874,5	-3612,33
49	-29882,42	-3621,11
50	-29890,32	-3629,61
51	-29899,62	-3639,87
52	-29909,01	-3650,13
53	-29917,92	-3659,54
54	-29925,98	-3667,7
55	-29930,24	-3672
56	-29953,01	-3694,41
57	-29973,17	-3714,32
58	-29986,77	-3726,87
59	-29990,73	-3730
60	-30003,42	-3739,44
61	-30013,89	-3746,82
62	-30019,75	-3741,87
63	-30036,09	-3756,68
64	-30072,84	-3718,24
65	-30073,15	-3708,76
66	-30069,58	-3699,92
67	-30030,6	-3657,13
68	-30012,69	-3639,09
69	-30006,88	-3634,21
70	-30015,9	-3624,66
71	-30034,99	-3643,15
72	-30042	-3649,84
73	-30079,02	-3694,29
74	-30089,62	-3705,03
75	-30129,39	-3663,42
76	-30131,34	-3664,75
77	-30140,72	-3653
78	-30139,89	-3652,43

№ точки	Координаты точек (Московская система координат)	
	X	Y
79	-30137,77	-3650,98
80	-30132,45	-3647,34
81	-30133,84	-3645,31
82	-30160,94	-3605,7
83	-30166,75	-3586,78
84	-30170,96	-3569,76
85	-30178,69	-3518,06
86	-30181,47	-3302,16
87	-30170,12	-3286,58
88	-30063,42	-3364,32
89	-30193,12	-3952,31
90	-30183,14	-3942,11
91	-30131,68	-3890,73
92	-30112,79	-3875,41
93	-30082,51	-3850,9
94	-30078,72	-3854,63
95	-30023,55	-3808,15
96	-29956,36	-3878,44
97	-29907,53	-3925,93
98	-30347,04	-3157,68
99	-30306,61	-3187,13
100	-30331,37	-3228,13
101	-30211,29	-3316,22
102	-30208,69	-3518,32
103	-30206,28	-3576,72
104	-30199,02	-3599,85
105	-30189,7	-3622,05

№ точки	Координаты точек (Московская система координат)	
	X	Y
106	-30182,31	-3638,96
107	-30169,38	-3663,26
108	-30130,51	-3705,67
109	-30063,17	-3776,11
110	-30072,47	-3782,32
111	-30080,51	-3789,33
112	-30091,31	-3797,76
113	-30101,31	-3805,47
114	-30115,7	-3815,92
115	-30123,85	-3822,4
116	-30127,66	-3825,83
117	-30141,81	-3836,98
118	-30151,33	-3843,84
119	-30163,75	-3853,65
120	-30183,63	-3868,24
121	-30192,01	-3875,43
122	-30201,65	-3883,53
123	-30219,11	-3900,94
124	-30231,5	-3914,8
125	-30046	-3339,89
126	-30332,51	-3131,14
127	-30186,72	-3517,61
128	-30176,37	-3510,58
129	-30177,39	-3494,54
130	-30177,03	-3489,19
131	-30179,06	-3489,05







1.2. Чертеж границ зон планируемого размещения линейных объектов

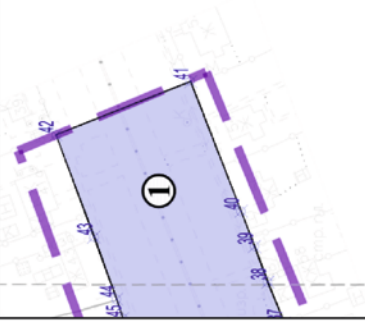
Масштаб 1:2000
поселение Щаповское города Москвы
Лист 1 из 4



Масштаб 1:2000
поселение Щаповское города Москвы
Лист 3 из 4

Условные обозначения

	границы подготовки проекта планировки территории
	границы зон планируемого размещения линейных объектов
	номера характерных точек границ зон планируемого размещения линейных объектов
	Зоны планируемого размещения линейных объектов:
	объектов улично-дорожной сети
	номер зоны планируемого размещения линейных объектов



Линия стыка лист 1
Лист 3

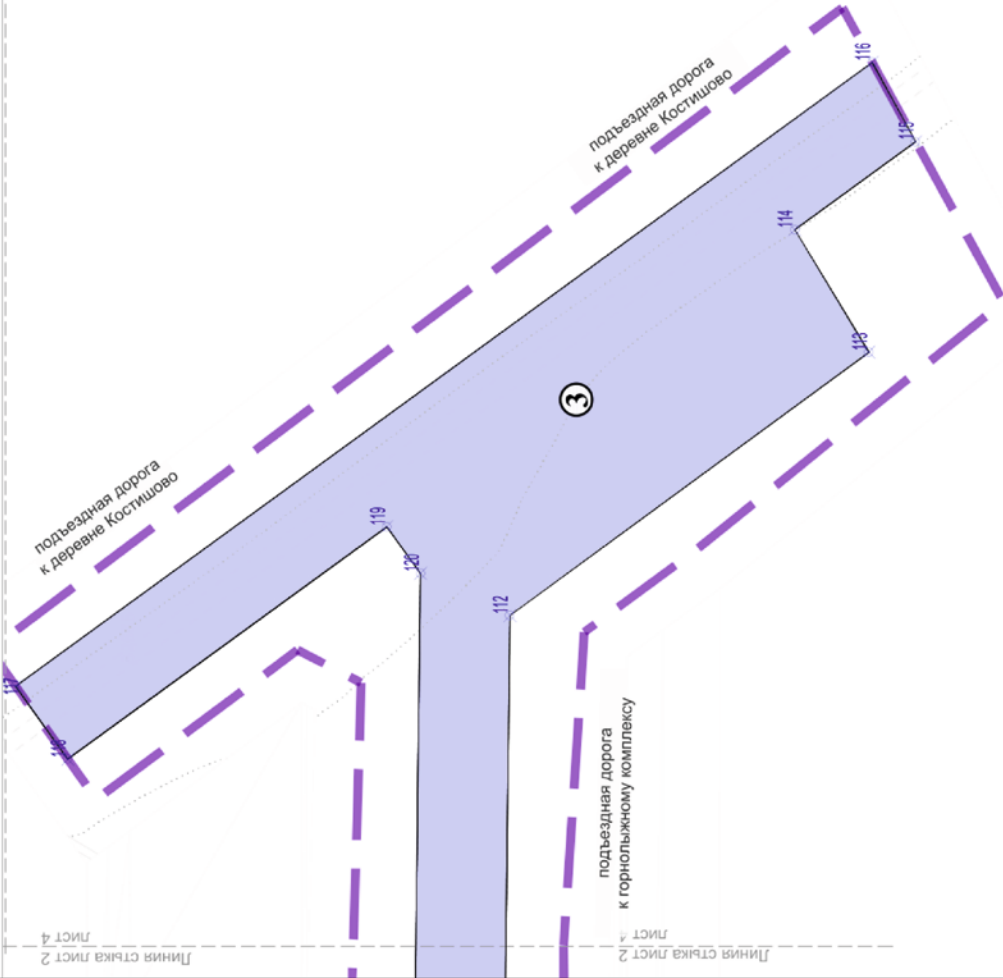
Лист 2
Лист 3



Линия стыка лист 4

Масштаб 1:2000
поселение Шаповское города Москвы
Лист 4 из 4

Линия стыка лист 3



Линия стыка лист 2

подъездная дорога
к горнолыжному комплексу

3

Условные обозначения

- границы подготовки проекта планировки территории
- границы зон планируемого размещения линейных объектов
- номера кадастровых точек границ зон планируемого размещения линейных объектов

Зоны планируемого размещения линейных объектов:

- объектов улично-дорожной сети
- объектов улично-дорожной сети

48

3

Лист 4

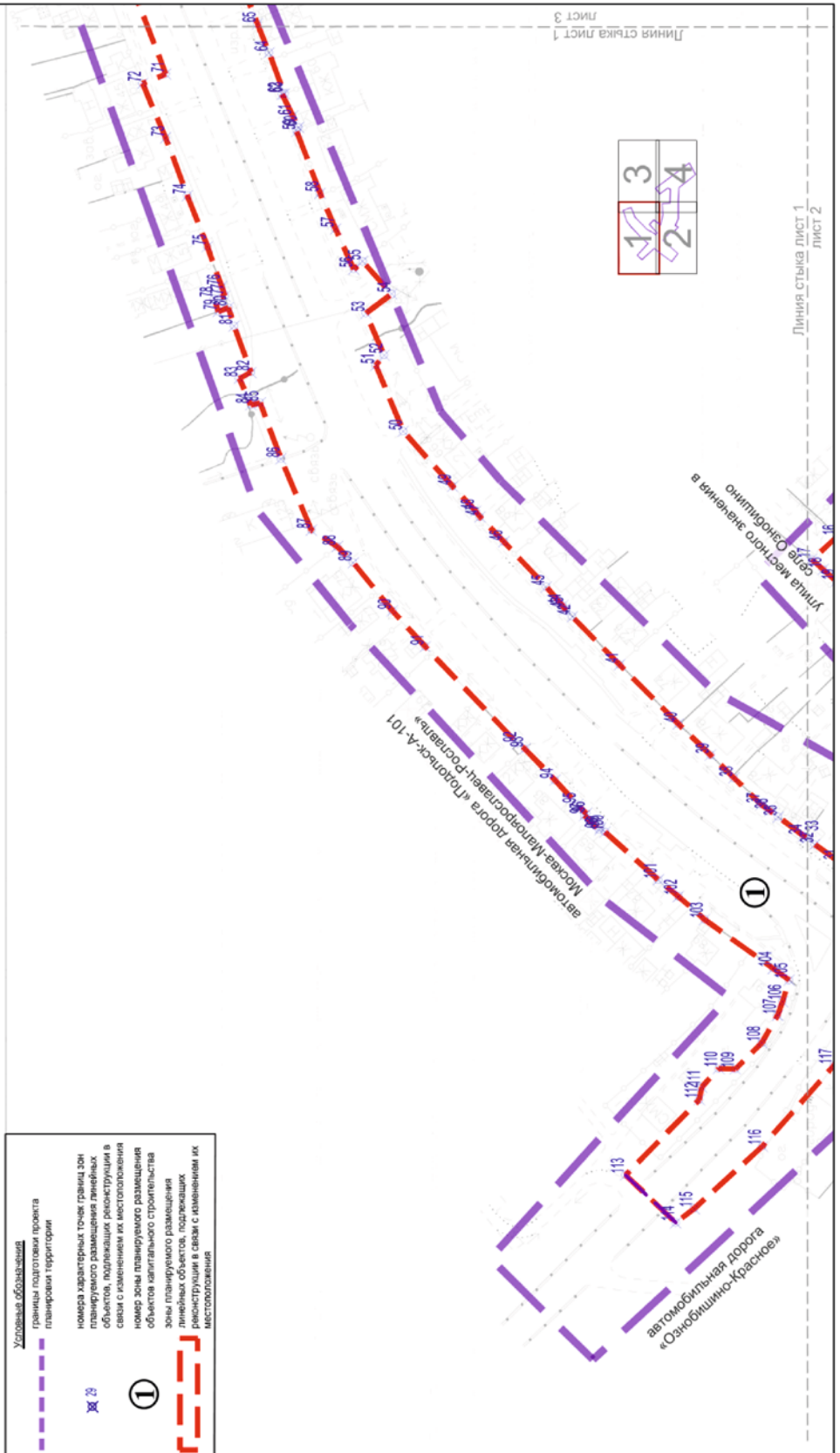
Лист 2

1.3. Чертеж границ зон планируемого размещения линейных объектов, подлежащих реконструкции в связи с изменением их местоположения

Масштаб 1:2000
поселение Щаповское города Москвы
Лист 1 из 4

Условная обозначения

- границы подготовленного проекта планировки территории
- № 23 номера характерных точек границ зон планируемого размещения линейных объектов, подлежащих реконструкции в связи с изменением их местоположения
- ① номер зоны планируемого размещения объектов капитального строительства
- зоны планируемого размещения линейных объектов, подлежащих реконструкции в связи с изменением их местоположения



1	3
2	4

Линия стыка лист 1
Лист 2

Линия стыка лист 1
Лист 3

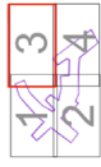
Масштаб 1:2000
поселение Щаповское города Москвы
Лист 3 из 4

Условные обозначения

- границы подготовки проекта планировки территории
- ⊗ №
- ①
- зоны планируемого размещения объектов капитального строительства линейных объектов, подлежащих реконструкции в связи с изменением их местоположения



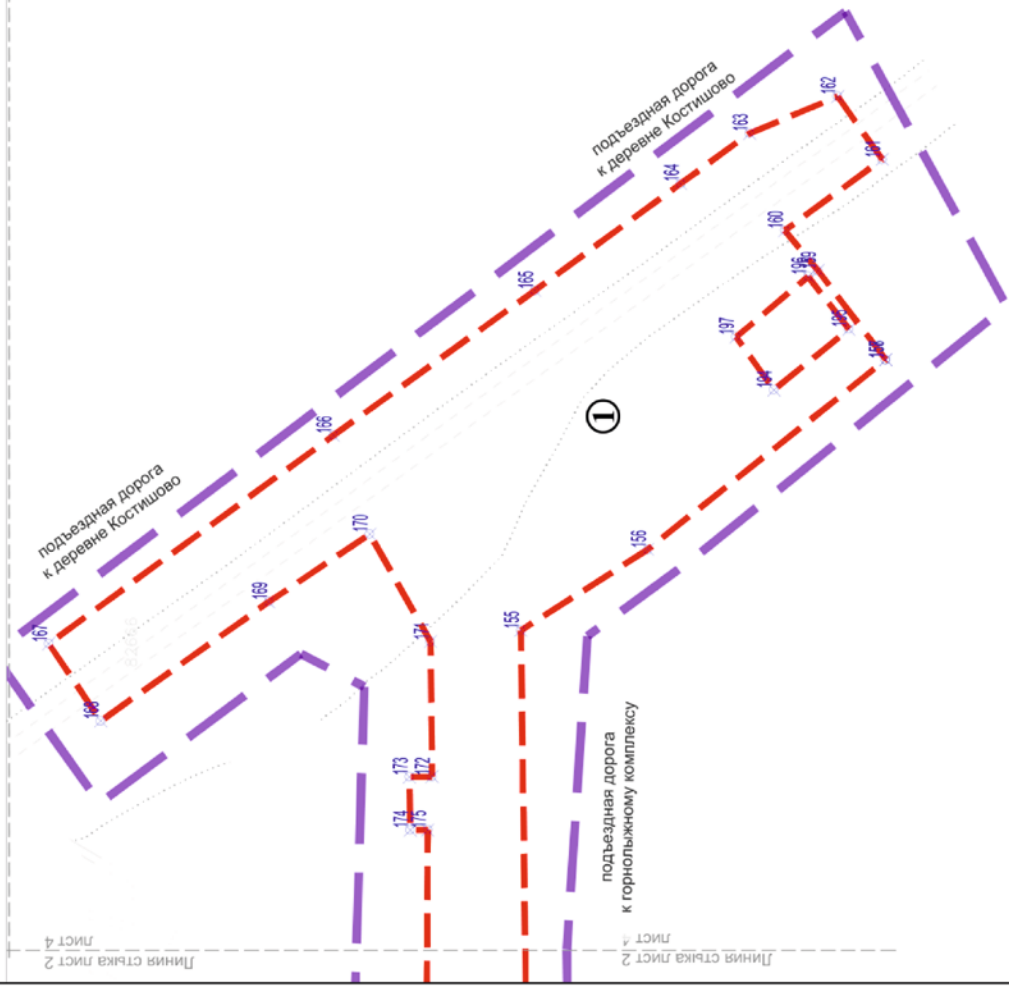
Линия стыка лист 1
Лист 3
Лист 2
Лист 3



Линия стыка лист 4

Масштаб 1:2000
поселение Щаповское города Москвы
Лист 4 из 4

Линия стыка лист 3



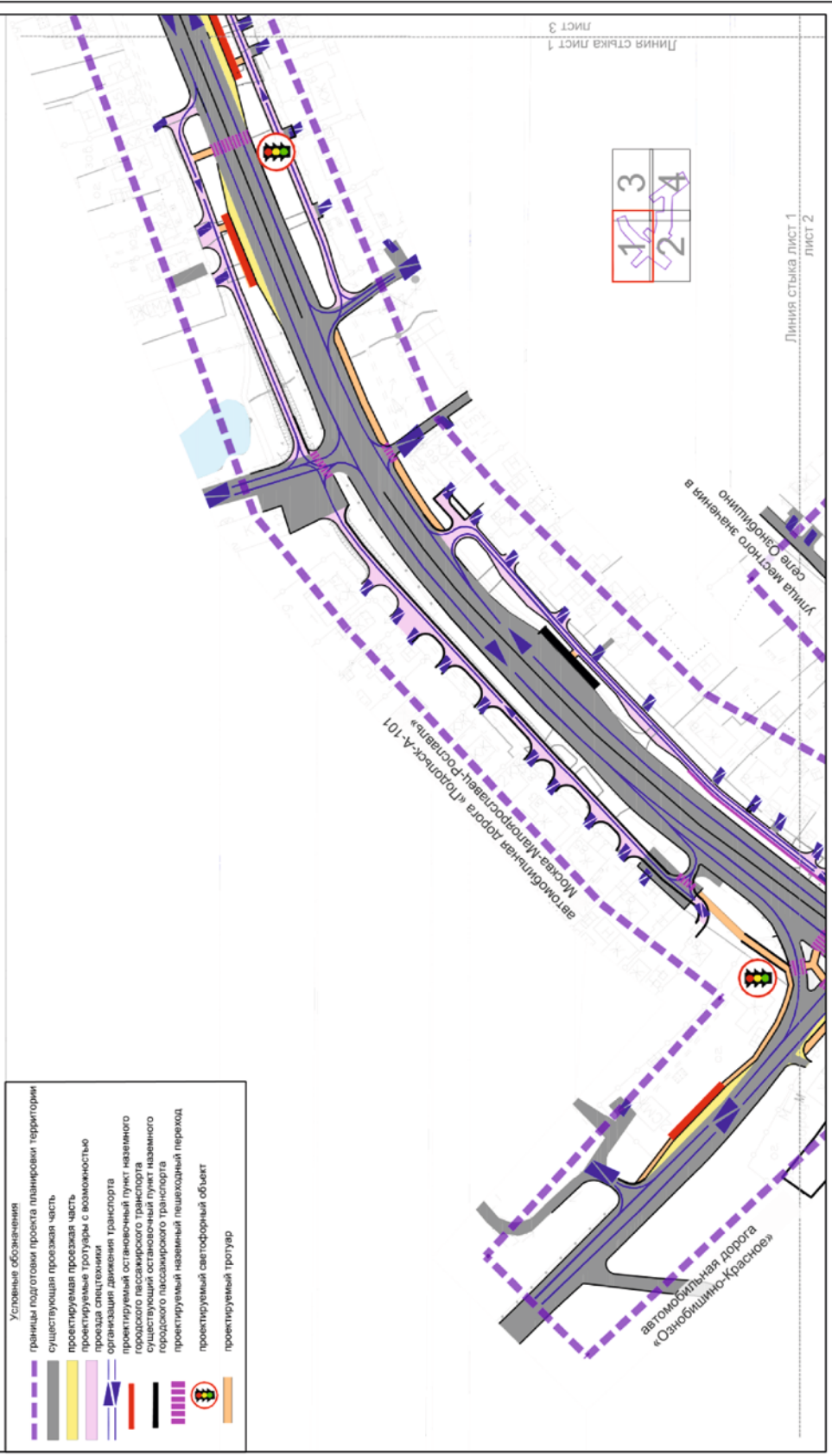
Линия стыка лист 2
Лист 4

Условные обозначения

- границы кадастрового проекта планировки территории
- номера кварталов точек границ зон планируемого размещения объектов, расположенных в связи с изменением их местоположения
- ① номер зоны планируемого размещения объектов капитального строительства
- зоны планируемого размещения линейных объектов, подлежащих реконструкции в связи с изменением их местоположения

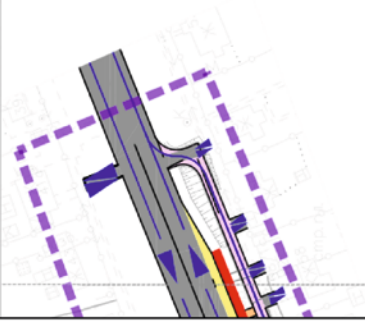
1.4. План "Функционально-планировочная организация территории"

Масштаб 1:2000
 поселение Щаповское города Москвы
 Лист 1 из 4



Масштаб 1:2000
поселение Щаповское города Москвы
Лист 3 из 4

- Основные обозначения
- границы подготовки проекта планировки территории
 - существующая проезжая часть
 - проектируемая проезжая часть
 - проектируемая проезжая часть с односторонним движением
 - проектируемая проезжая часть с односторонним движением
 - организация движения транспорта
 - проектируемый тротуар
 - проектируемая велосодорожка
 - проектируемый остановочный пункт наземного городского пассажирского транспорта



Линия стыка лист 1
Лист 3

Лист 2
Лист 3

Линия стыка лист 4

Масштаб 1:2000
поселение Щаповское города Москвы
Лист 4 из 4

Линия стыка лист 3



Линия стыка лист 2

лист 4

подъездная дорога
к горнолыжному комплексу

подъездная дорога
к деревне Костишово

Условные обозначения

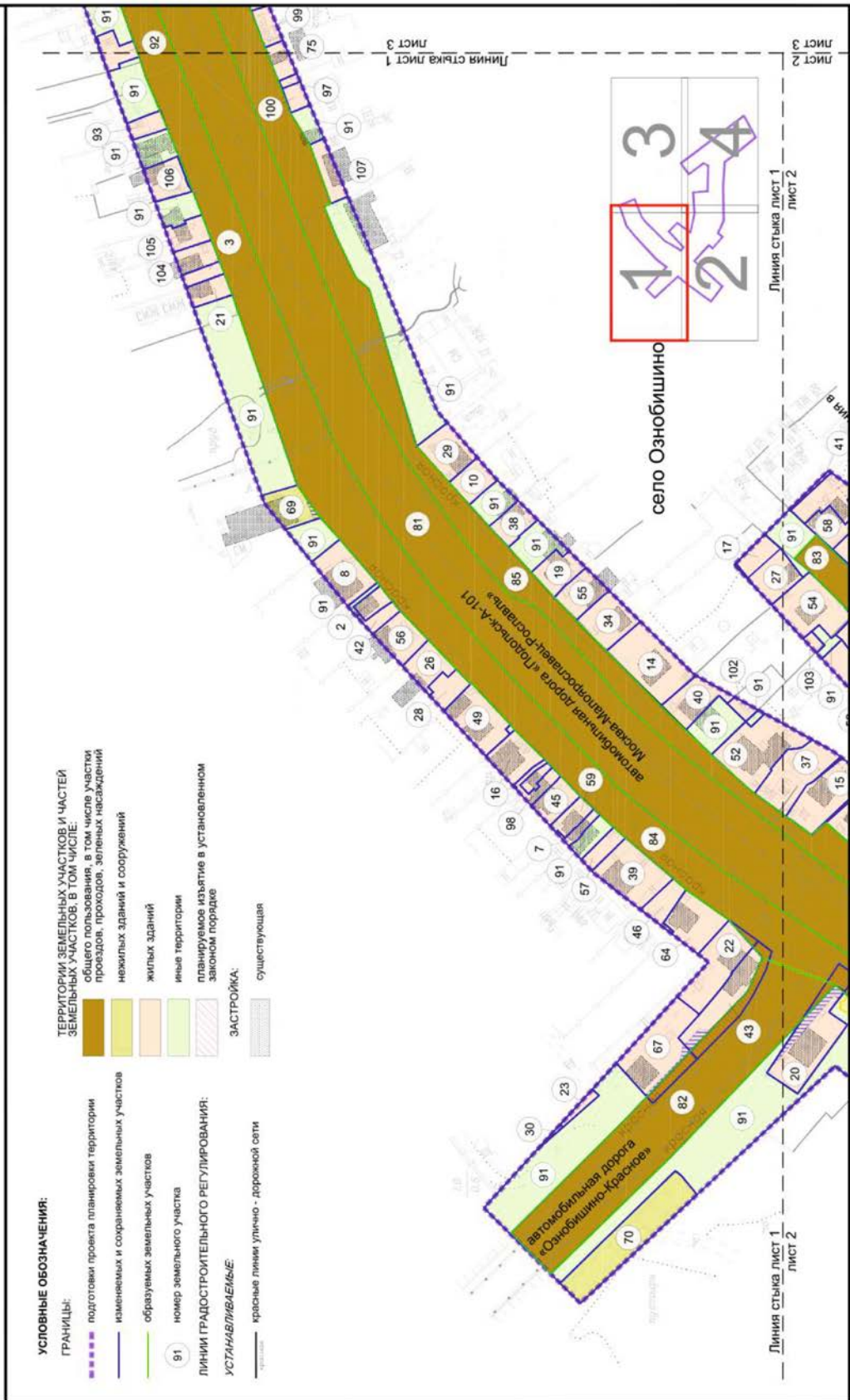
- границы подготовки проекта планировки территории
- существующая проезжая часть
- проектируемая проезжая часть
- организация движения транспорта
- проектируемый остановочный пункт наземного городского пассажирского транспорта
- проектируемый наземный пешеходный переход
- проектируемый тротуар
- проектируемая велодорожка
- проектируемый светофорный объект
- проектируемая велоландшафт

Линия стыка лист 2

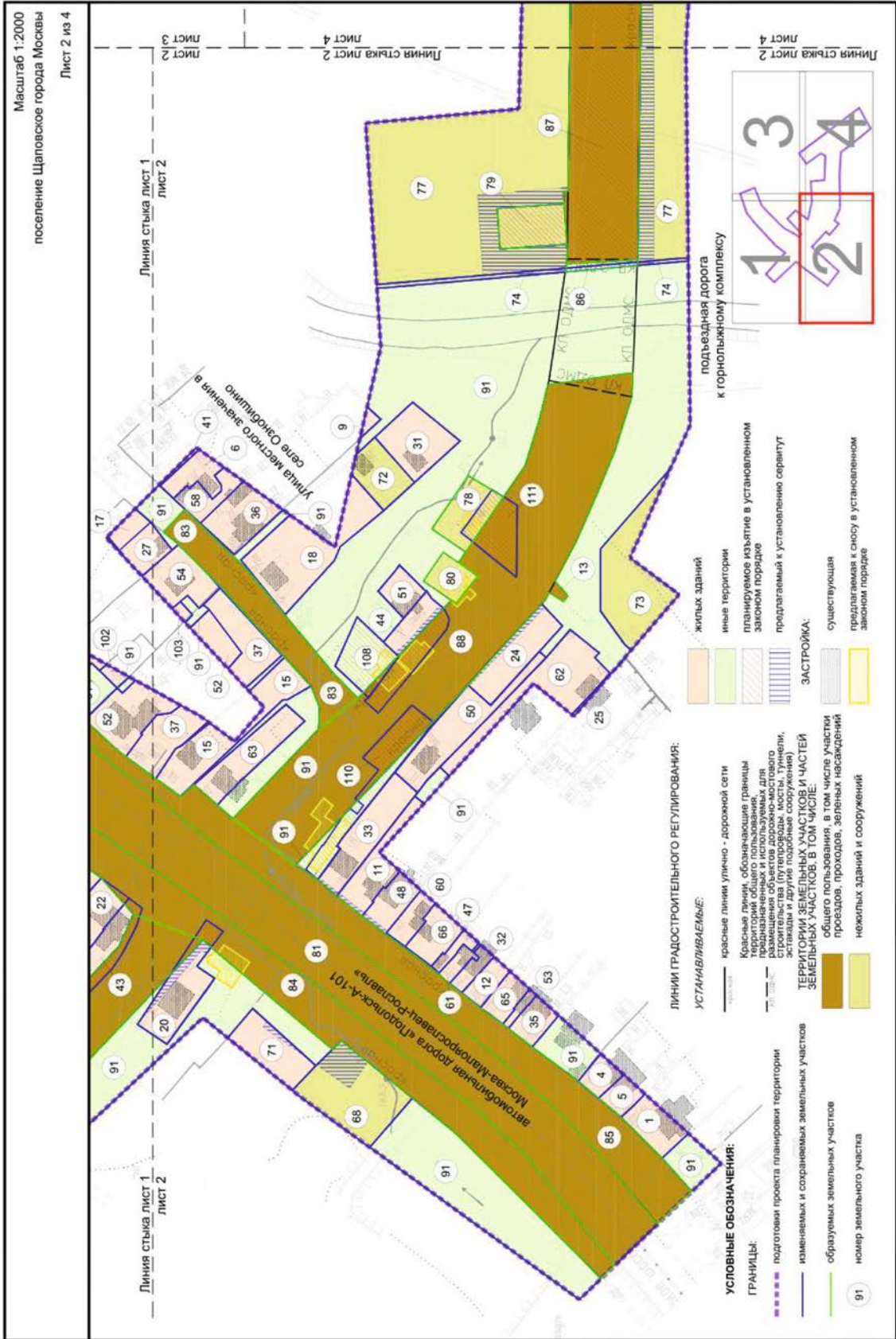
лист 4

1.5. Чертеж "План межевания территории" и характеристика земельных участков территории
 1.5.1. Чертеж "План межевания территории"

Масштаб 1:2000
 поселение Щаповское города Москвы
 Лист 1 из 4

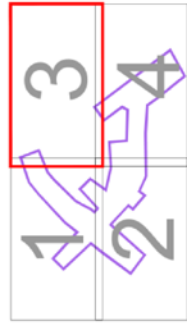
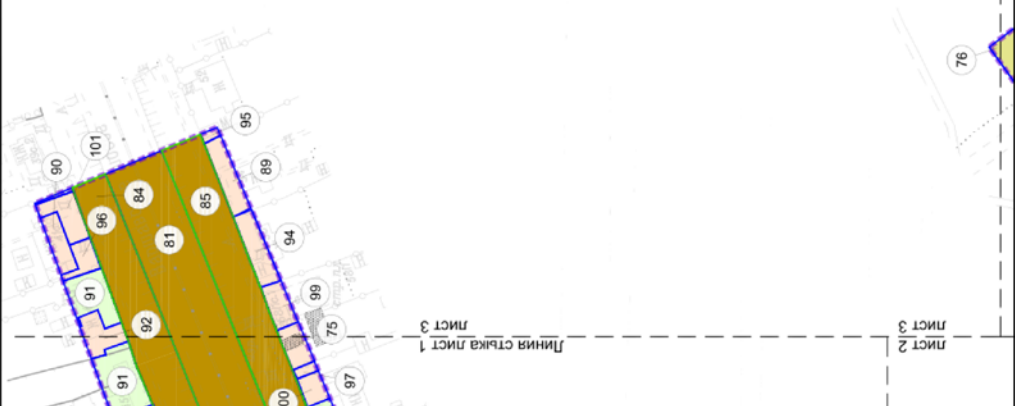


Масштаб 1:2000
поселение Шаповское города Москвы
Лист 2 из 4



Масштаб 1:2000
поселение Щаповское города Москвы
Лист 3 из 4

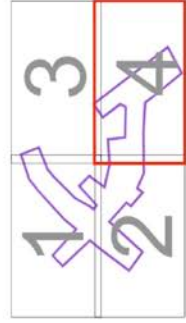
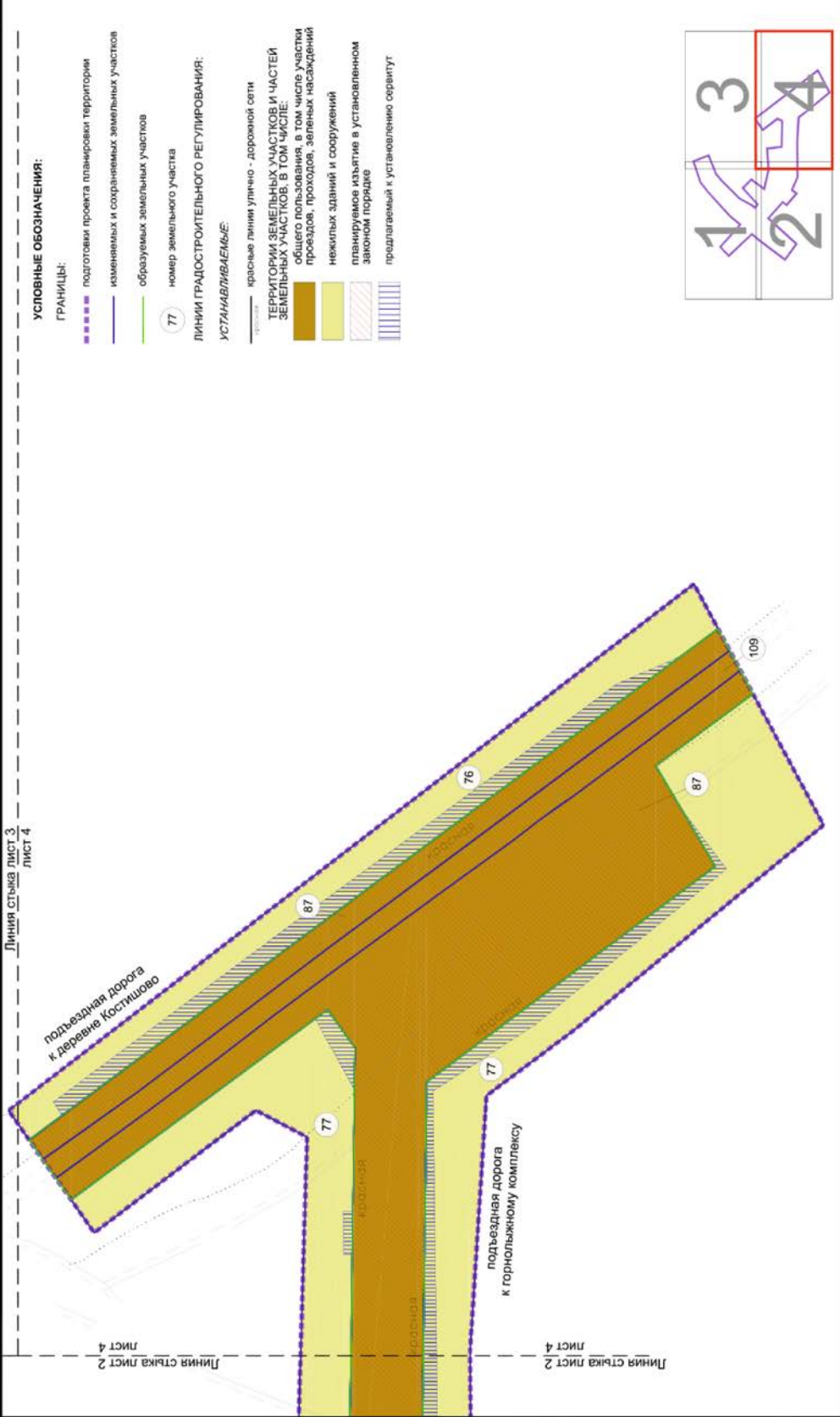
- УСЛОВНЫЕ ОЗНАЧЕНИЯ:**
- ГРАНИЦЫ:**
- подготовка проекта планировки территории
 - измененных и сохраняемых земельных участков
 - образуемых земельных участков
- 91 номер земельного участка
- ЛИНИИ ГРАДОСТРОИТЕЛЬНОГО РЕГУЛИРОВАНИЯ:**
- УСТАНОВЛЕННЫЕ:**
- красные линии, улицы - дорожной сети
- ТЕРРИТОРИИ ЗЕМЕЛЬНЫХ УЧАСТКОВ И ЧАСТЕЙ ЗЕМЕЛЬНЫХ УЧАСТКОВ, В ТОМ ЧИСЛЕ:**
- общегородского пользования, в том числе участки проездов, проходов, зеленых насаждений
 - жилых зданий
 - иные территории



Масштаб 1:2000

поселение Щаповское города Москвы

Лист 4 из 4



1.5.2. Таблица «Характеристика земельных участков территории» к чертежу «План межевания территории»

№ на чертеже	Кадастровый номер земельного участка	Местоположение (адресные ориентиры)	Коды видов разрешенного использования земельных участков и объектов капитального строительства ¹	Площадь земельного участка (кв.м)	Вид ограничения использования земельного участка, площадь (кв.м)	Примечание
1	2	3	4	5	6	7
1	Земельный участок с кадастровым номером 50:27:0020303:107	Город Москва, поселение Щаповское, село Ознобишино, владение 100	2.1, 2.2, 13.2, 13.3	1559		
2	Земельный участок с кадастровым номером 50:27:0020302:121	Город Москва, поселение Щаповское, село Ознобишино, дом 77	2.1, 2.2, 13.2, 13.3	106		
3	Земельный участок с кадастровым номером 50:27:0020302:433	Город Москва, поселение Щаповское, село Ознобишино, дом 51	2.1, 2.2, 13.2, 13.3	506		
4	Земельный участок с кадастровым номером 50:27:0020303:130	Город Москва, поселение Щаповское, село Ознобишино, дом 98	2.1, 2.2, 13.2, 13.3	872		
5	Земельный участок с кадастровым номером 50:27:0020303:131	Город Москва, поселение Щаповское, село Ознобишино, дом 98	2.1, 2.2, 13.2, 13.3	872		
6	Земельный участок с кадастровым номером 50:27:0020303:10	Город Москва, поселение Щаповское, село Ознобишино, дом 74А	2.1, 2.2, 13.2, 13.3	600		
7	Земельный участок с кадастровым номером 50:27:0020302:379	Город Москва, поселение Щаповское, село Ознобишино, дом 85	2.1, 2.2, 13.2, 13.3	576		
8	Земельный участок с кадастровым номером 50:27:0020302:79	Город Москва, поселение Щаповское, село Ознобишино, владение 75	2.1, 2.2, 13.2, 13.3	1201		
9	Земельный участок с кадастровым номером 50:27:0020303:132	Город Москва, поселение Щаповское, село Ознобишино, дом 76-А	2.1, 2.2, 13.2, 13.3	600		
10	Земельный участок с кадастровым номером 50:27:0020303:119	Город Москва, поселение Щаповское, село Ознобишино, дом 66	2.1, 2.2, 13.2, 13.3	1022		
11	Земельный участок с кадастровым номером 50:27:0020303:3	Город Москва, поселение Щаповское, село Ознобишино, при доме 88	2.1, 2.2, 13.2, 13.3	798		Предлагаемый к установлению сервитут – 22 кв.м

№ на чертеже	Кадастровый номер земельного участка	Местоположение (адресные ориентиры)	Коды видов разрешенного использования земельных участков и объектов капитального строительства ¹	Площадь земельного участка (кв.м)	Вид ограничения использования земельного участка, площадь (кв.м)	Примечание
1	2	3	4	5	6	7
12	Земельный участок с кадастровым номером 50:27:0020303:26	Город Москва, поселение Щаповское, село Ознобишино, дом 92	2.1, 2.2, 13.2, 13.3	599		
13	Образуемый земельный участок	Город Москва, поселение Щаповское	12.0.1	32		Образован из иных территорий
14	Земельный участок с кадастровым номером 50:27:0020302:355	Город Москва, поселение Щаповское, село Ознобишино, владение 74	2.1, 2.2, 13.2, 13.3	1320		
15	Земельный участок с кадастровым номером 50:27:0020302:239	Город Москва, поселение Щаповское, село Ознобишино, дом 116	2.1, 2.2, 13.2, 13.3	1049		
16	Земельный участок с кадастровым номером 50:27:0020302:14	Город Москва, поселение Щаповское, село Ознобишино	2.1, 2.2, 13.2, 13.3	1204		
17	Земельный участок с кадастровым номером 77:22:0020303:151	Город Москва, поселение Щаповское, село Ознобишино	2.1, 2.2, 13.2, 13.3	246		
18	Земельный участок с кадастровым номером 50:27:0020303:67	Город Москва, поселение Щаповское, село Ознобишино, владение 78А	2.1, 2.2, 13.2, 13.3	1610		
19	Земельный участок с кадастровым номером 50:27:0020303:82	Город Москва, поселение Щаповское, село Ознобишино, дом 70	2.1, 2.2, 13.2, 13.3	700		
20	Земельный участок с кадастровым номером 50:27:0020302:95	Город Москва, поселение Щаповское, село Ознобишино	2.1, 2.2, 13.2, 13.3	703		Планируемое изъятие в установленном порядке – 102 кв.м; предлагаемый к установлению сервитут – 108 кв.м
21	Земельный участок с кадастровым номером 50:27:0020302:431	Город Москва, поселение Щаповское, село Ознобишино, участок 51	2.1, 2.2, 13.2, 13.3	506		
22	Земельный участок с кадастровым номером 77:22:0020302:614	Город Москва, поселение Щаповское, село Ознобишино	2.1, 2.2, 13.2	600		Планируемое изъятие в установленном порядке – 23 кв.м

№ на чертеже	Кадастровый номер земельного участка	Местоположение (адресные ориентиры)	Коды видов разрешенного использования земельных участков и объектов капитального строительства ¹	Площадь земельного участка (кв.м)	Вид ограничения использования земельного участка, площадь (кв.м)	Примечание
1	2	3	4	5	6	7
23	Земельный участок с кадастровым номером 77:22:0020302:280	Город Москва, поселение Щаповское, село Ознобишино	2.1, 2.2, 13.2, 13.3	499		
24	Земельный участок с кадастровым номером 50:27:0020303:61	Город Москва, поселение Щаповское, село Ознобишино	2.1, 2.2, 13.2, 13.3	600		Предлагаемый к установлению сервитут – 60 кв.м
25	Земельный участок с кадастровым номером 50:27:0020303:24	Город Москва, поселение Щаповское, село Ознобишино	2.1, 2.2, 13.2, 13.3	1033		
26	Земельный участок с кадастровым номером 50:27:0020302:365	Город Москва, поселение Щаповское, село Ознобишино, дом 79	2.1, 2.2, 13.2, 13.3	1063		
27	Земельный участок с кадастровым номером 77:22:0020303:157	Город Москва, поселение Щаповское, село Ознобишино	2.1, 2.2, 13.2, 13.3	509		
28	Земельный участок с кадастровым номером 50:27:0020302:366	Город Москва, поселение Щаповское, село Ознобишино, дом 79	2.1, 2.2, 13.2, 13.3	632		
29	Земельный участок с кадастровым номером 50:27:0020303:120	Город Москва, поселение Щаповское, село Ознобишино, дом 66	2.1, 2.2, 13.2, 13.3	1200		
30	Земельный участок с кадастровым номером 77:22:0020302:281	Город Москва, поселение Щаповское, село Ознобишино	2.1, 2.2, 13.2, 13.3	500		
31	Земельный участок с кадастровым номером 50:27:0020303:63	Город Москва, поселение Щаповское, село Ознобишино	2.1, 2.2, 13.2, 13.3	618		
32	Земельный участок с кадастровым номером 50:27:0020303:57	Город Москва, поселение Щаповское, село Ознобишино, при доме 92	2.1, 2.2, 13.2, 13.3	148		
33	Земельный участок с кадастровым номером 50:27:0020303:88	Город Москва, поселение Щаповское, село Ознобишино, дом 86	2.1, 2.2, 13.2, 13.3	700		Предлагаемый к установлению сервитут – 14 кв.м

№ на чертеже	Кадастровый номер земельного участка	Местоположение (адресные ориентиры)	Коды видов разрешенного использования земельных участков и объектов капитального строительства ¹	Площадь земельного участка (кв.м)	Вид ограничения использования земельного участка, площадь (кв.м)	Примечание
1	2	3	4	5	6	7
34	Земельный участок с кадастровым номером 50:27:0020303:102	Город Москва, поселение Щаповское, село Ознобишино, владение 72Б	2.1, 2.2, 13.2, 13.3	1103		
35	Земельный участок с кадастровым номером 50:27:0020303:108	Город Москва, поселение Щаповское, село Ознобишино, дом 94	2.1, 2.2, 13.2, 13.3	922		
36	Земельный участок с кадастровым номером 50:27:0020303:133	Город Москва, поселение Щаповское, село Ознобишино, дом 76-А	2.1, 2.2, 13.2, 13.3	1100		
37	Земельный участок с кадастровым номером 50:27:0020302:367	Город Москва, поселение Щаповское, село Ознобишино, дом 80	2.1, 2.2, 13.2, 13.3	1299		
38	Земельный участок с кадастровым номером 50:27:0020303:127	Город Москва, поселение Щаповское, село Ознобишино, дом 68	2.1, 2.2, 13.2, 13.3	799		
39	Земельный участок с кадастровым номером 50:27:0020302:58	Город Москва, поселение Щаповское, село Ознобишино	2.1, 2.2, 13.2, 13.3	1326		
40	Земельный участок с кадастровым номером 50:27:0020303:94	Город Москва, поселение Щаповское, село Ознобишино, дом 76	2.1, 2.2, 13.2, 13.3	600		
41	Земельный участок с кадастровым номером 50:27:0020303:80	Город Москва, поселение Щаповское, село Ознобишино, дом 72А	2.1, 2.2, 13.2, 13.3	746		
42	Земельный участок с кадастровым номером 50:27:0020302:463	Город Москва, поселение Щаповское, село Ознобишино, дом 77	2.1, 2.2, 13.2, 13.3	913		
43	Земельный участок с кадастровым номером 77:22:0000000:223	Город Москва, поселение Щаповское, село Ознобишино, дом 91	2.1, 2.2, 13.2, 13.3	600		Планируемое изъятие в установленном законом порядке – 218 кв.м; предлагаемый к установлению сервитут – 37 кв.м

№ на чертеже	Кадастровый номер земельного участка	Местоположение (адресные ориентиры)	Коды видов разрешенного использования земельных участков и объектов капитального строительства ¹	Площадь земельного участка (кв.м)	Вид ограничения использования земельного участка, площадь (кв.м)	Примечание
1	2	3	4	5	6	7
44	Земельный участок с кадастровым номером 50:27:0020303:99	Город Москва, поселение Щаповское, село Ознобишино, дом 80А	2.1, 2.2, 13.2, 13.3	662		Планируемое изъятие в установленном законом порядке – 397 кв.м; предлагаемый к установлению сервитут – 95 кв.м
45	Земельный участок с кадастровым номером 50:27:0020302:501	Город Москва, поселение Щаповское, село Ознобишино	2.1, 2.2, 13.2, 13.3	864		
46	Земельный участок с кадастровым номером 50:27:0020302:72	Город Москва, поселение Щаповское, село Ознобишино	2.1, 2.2, 13.2, 13.3	1122		
47	Земельный участок с кадастровым номером 50:27:0020303:56	Город Москва, поселение Щаповское, село Ознобишино	2.1, 2.2, 13.2, 13.3	752		
48	Земельный участок с кадастровым номером 77:22:0020303:119	Город Москва, поселение Щаповское, село Ознобишино	2.1, 2.2, 13.2, 13.3	775		Предлагаемый к установлению сервитут – 20 кв.м
49	Земельный участок с кадастровым номером 50:27:0020302:370	Город Москва, поселение Щаповское, село Ознобишино, дом 81	2.1, 2.2, 13.2, 13.3	1500		
50	Земельный участок с кадастровым номером 50:27:0020303:87	Город Москва, поселение Щаповское, село Ознобишино	2.1, 2.2, 13.2, 13.3	800		
51	Земельный участок с кадастровым номером 77:22:0020303:117	Город Москва, поселение Щаповское, село Ознобишино, владение 164	2.1, 2.2, 13.2, 13.3	231		
52	Земельный участок с кадастровым номером 50:27:0020303:23	Город Москва, поселение Щаповское, село Ознобишино, дом 78	2.1, 2.2, 13.2, 13.3	1501		
53	Земельный участок с кадастровым номером 50:27:0020303:49	Город Москва, поселение Щаповское, село Ознобишино, при доме 94	2.1, 2.2, 13.2, 13.3	1058		
54	Земельный участок с кадастровым номером 50:27:0020303:95	Город Москва, поселение Щаповское, село Ознобишино	2.1, 2.2, 13.2, 13.3	878		

№ на чертеже	Кадастровый номер земельного участка	Местоположение (адресные ориентиры)	Коды видов разрешенного использования земельных участков и объектов капитального строительства ¹	Площадь земельного участка (кв.м)	Вид ограничения использования земельного участка, площадь (кв.м)	Примечание
1	2	3	4	5	6	7
55	Земельный участок с кадастровым номером 77:22:0020303:102	Город Москва, село Ознобишино	2.1, 2.2, 13.2, 13.3	1180		
56	Земельный участок с кадастровым номером 50:27:0020302:471	Город Москва, поселение Щаповское, село Ознобишино, дом 77	2.1, 2.2, 13.2, 13.3	1042		
57	Земельный участок с кадастровым номером 50:27:0020302:83	Город Москва, поселение Щаповское, село Ознобишино	2.1, 2.2, 13.2, 13.3	603		
58	Земельный участок с кадастровым номером 50:27:0020303:9	Город Москва, поселение Щаповское, село Ознобишино, дом 74А	2.1, 2.2, 13.2, 13.3	600		
59	Земельный участок с кадастровым номером 77:22:0020302:258	Город Москва, поселение Щаповское, село Ознобишино	2.1, 2.2, 13.2, 13.3	500		
60	Земельный участок с кадастровым номером 77:22:0020303:5	Город Москва, с/о Щаповский, село Ознобишино	2.1, 2.2, 13.2, 13.3	500		
61	Земельный участок с кадастровым номером 50:27:0020303:50	Город Москва, поселение Щаповское, село Ознобишино, при доме 92	2.1, 2.2, 13.2, 13.3	634		
62	Земельный участок с кадастровым номером 77:22:0020303:123	Город Москва, поселение Щаповское, село Ознобишино	2.1, 2.2, 13.2, 13.3	2055		
63	Земельный участок с кадастровым номером 50:27:0020303:6	Город Москва, поселение Щаповское, село Ознобишино, при доме 82	2.1, 2.2, 13.2, 13.3	602		
64	Земельный участок с кадастровым номером 50:27:0020302:8	Город Москва, поселение Щаповское, село Ознобишино, владение 89	2.1, 2.2, 13.2, 13.3	1200		
65	Земельный участок с кадастровым номером 77:22:0020303:8	Город Москва, поселение Щаповское, село Ознобишино	2.1, 2.2, 13.2, 13.3	990		

№ на чертеже	Кадастровый номер земельного участка	Местоположение (адресные ориентиры)	Коды видов разрешенного использования земельных участков и объектов капитального строительства ¹	Площадь земельного участка (кв.м)	Вид ограничения использования земельного участка, площадь (кв.м)	Примечание
1	2	3	4	5	6	7
66	Земельный участок с кадастровым номером 77:22:0020303:6	Город Москва, с/о Щаповский, село Ознобишино	2.1, 2.2, 13.2, 13.3	1000		
67	Земельный участок с кадастровым номером 77:22:0020302:615	Город Москва, поселение Щаповское, село Ознобишино	2.1, 2.2, 13.2	914		Планируемое изъятие в установленном законом порядке – 99 кв.м; предлагаемый к установлению сервитут – 30 кв.м
68	Земельный участок с кадастровым номером 50:27:0000000:409	Город Москва, поселение Щаповское, село Ознобишино	4.2, 4.5, 4.6, 4.8, 4.9, 5.0	39996		Предлагаемый к установлению сервитут – 221 кв.м
69	Земельный участок с кадастровым номером 50:27:0020302:103	Город Москва, поселение Щаповское, село Ознобишино	2.1, 2.2, 13.2, 13.3	3000		Предлагаемый к установлению сервитут – 15 кв.м
70	Земельный участок с кадастровым номером 77:22:0000000:4464	Город Москва, поселение Щаповское, село Ознобишино, владение 93Б	1.2.5, 3.3, 4.4	2583		
71	Земельный участок с кадастровым номером 50:27:0020302:94	Город Москва, поселение Щаповское, село Ознобишино	Ф ²	1051		Предлагаемый к установлению сервитут – 35 кв.м
72	Земельный участок с кадастровым номером 50:27:0020303:65	Город Москва, поселение Щаповское, село Ознобишино	2.1, 2.2, 13.2, 13.3	457		
73	Земельный участок с кадастровым номером 77:22:0020611:192	Город Москва, поселение Щаповское, вблизи села Ознобишино	Ф ²	128019		
74	Земельный участок с кадастровым номером 50:27:0020611:91	Город Москва, поселение Щаповское, вблизи деревни Костишово	2.1, 2.2, 13.2, 13.3	700		Планируемое изъятие в установленном законом порядке – 47 кв.м; предлагаемый к установлению сервитут – 49 кв.м

№ на чертеже	Кадастровый номер земельного участка	Местоположение (адресные ориентиры)	Коды видов разрешенного использования земельных участков и объектов капитального строительства ¹	Площадь земельного участка (кв.м)	Вид ограничения использования земельного участка, площадь (кв.м)	Примечание
1	2	3	4	5	6	7
75	Земельный участок с кадастровым номером 50:27:0020303:100	Город Москва, поселение Щаповское, село Ознобишино, дом 58	2.1, 2.2, 13.2, 13.3	1106		
76	Земельный участок с кадастровым номером 50:27:0020611:82	Город Москва, поселение Щаповское, вблизи деревни Костишово	Ф ²	323403		Планируемое изъятие в установленном законом порядке – 3554 кв.м; предлагаемый к установлению сервитут – 2042 кв.м
77	Земельный участок с кадастровым номером 50:27:0020611:79	Город Москва, поселение Щаповское, вблизи деревни Костишово	Ф ²	527352		Планируемое изъятие в установленном законом порядке – 17916 кв.м; предлагаемый к установлению сервитут – 2966 кв.м
78	Образуемый земельный участок	Город Москва, поселение Щаповское	3.1.1	490		Образован из земельного участка № 111
79	Образуемый земельный участок	Город Москва, поселение Щаповское	3.1.1	495		Образован из земельного участка № 77
80	Образуемый земельный участок	Город Москва, поселение Щаповское	3.1.1	261		Образован из иных территорий
81	Земельный участок с кадастровым номером 77:22:0000000:4458	Город Москва, поселение Щаповское, автомобильная дорога «Подольск-А101 Москва – Малоярославец – Рославль»	12.0.1	122097	В красных линиях УДС – 17639	
82	Образуемый земельный участок	Город Москва, поселение Щаповское	12.0.1	3847	В красных линиях УДС – 3847	Образован из земельных участков № 20, № 43, № 67
83	Образуемый земельный участок	Город Москва, поселение Щаповское	12.0.1	1383	В красных линиях УДС – 1383	Образован из иных территорий

№ на чертеже	Кадастровый номер земельного участка	Местоположение (адресные ориентиры)	Коды видов разрешенного использования земельных участков и объектов капитального строительства ¹	Площадь земельного участка (кв.м)	Вид ограничения использования земельного участка, площадь (кв.м)	Примечание
1	2	3	4	5	6	7
84	Образуемый земельный участок	Город Москва, поселение Щаповское	12.0.1	11310	В красных линиях УДС – 11310	Образован из земельных участков № 20, № 22, № 43
85	Образуемый земельный участок	Город Москва, поселение Щаповское	12.0.1	9189	В красных линиях УДС – 9189	Образован из иных территорий
86	Образуемый земельный участок	Город Москва, поселение Щаповское	12.0.2	89	Зона ОДМС – 89	Образован из земельных участков № 74, № 77
87	Образуемый земельный участок	Город Москва, поселение Щаповское	12.0.1	24697	В красных линиях УДС – 24697; зона ОДМС – 32	Образован из земельных участков № 76, № 77, № 109
88	Образуемый земельный участок	Город Москва, поселение Щаповское	12.0.1	8104	В красных линиях УДС – 8104; зона ОДМС – 158	Образован из земельных участков № 44, № 108, № 110, № 111
89	Земельный участок с кадастровым номером 50:27:0020303:37	Город Москва, поселение Щаповское, село Ознобишино, дом 54	2.1, 2.2, 13.2, 13.3	1650		
90	Земельный участок с кадастровым номером 77:22:0020302:273	Город Москва, поселение Щаповское, село Ознобишино	2.1, 2.2, 13.2, 13.3	247		
91	Иные территории	Город Москва, поселение Щаповское	Ф ²	26849	Зона ОДМС – 1538	
92	Земельный участок с кадастровым номером 50:27:0020302:302	Город Москва, поселение Щаповское, село Ознобишино, дом 43	2.1, 2.2, 13.2, 13.3	715		
93	Земельный участок с кадастровым номером 50:27:0020302:305	Город Москва, поселение Щаповское, село Ознобишино, дом 45	2.1, 2.2, 13.2, 13.3	600		

№ на чертеже	Кадастровый номер земельного участка	Местоположение (адресные ориентиры)	Коды видов разрешенного использования земельных участков и объектов капитального строительства ¹	Площадь земельного участка (кв.м)	Вид ограничения использования земельного участка, площадь (кв.м)	Примечание
1	2	3	4	5	6	7
94	Земельный участок с кадастровым номером 50:27:0020303:112	Город Москва, поселение Щаповское, село Ознобишино	2.1, 2.2, 13.2, 13.3	1555		
95	Земельный участок с кадастровым номером 50:27:0020303:39	Город Москва, поселение Щаповское, село Ознобишино, дом 52	2.1, 2.2, 13.2, 13.3	1503		
96	Земельный участок с кадастровым номером 77:22:0020302:272	Город Москва, поселение Щаповское, село Ознобишино	2.1, 2.2, 13.2, 13.3	822		
97	Земельный участок с кадастровым номером 77:22:0020303:3	Город Москва, поселение Щаповское, село Ознобишино	2.1, 2.2, 13.2, 13.3	241		
98	Земельный участок с кадастровым номером 50:27:0020302:376	Город Москва, поселение Щаповское, село Ознобишино, дом 83	2.1, 2.2, 13.2, 13.3	1048		
99	Земельный участок с кадастровым номером 77:22:0020303:155	Город Москва, поселение Щаповское, село Ознобишино	2.1, 2.2, 13.2, 13.3	1120		
100	Земельный участок с кадастровым номером 50:27:0020302:316	Город Москва, поселение Щаповское, село Ознобишино, дом 60	2.1, 2.2, 13.2, 13.3	162		
101	Земельный участок с кадастровым номером 77:22:0020302:274	Город Москва, поселение Щаповское, село Ознобишино	2.1, 2.2, 13.2, 13.3	822		
102	Земельный участок с кадастровым номером 77:22:0020303:150	Город Москва, поселение Щаповское, село Ознобишино	2.1, 2.2, 13.2, 13.3	172		
103	Земельный участок с кадастровым номером 77:22:0020303:153	Город Москва, поселение Щаповское, село Ознобишино	2.1, 2.2, 13.2, 13.3	146		
104	Земельный участок с кадастровым номером 50:27:0020302:432	Город Москва, поселение Щаповское, село Ознобишино, дом 51	2.1, 2.2, 13.2, 13.3	505		

№ на чертеже	Кадастровый номер земельного участка	Местоположение (адресные ориентиры)	Коды видов разрешенного использования земельных участков и объектов капитального строительства ¹	Площадь земельного участка (кв.м)	Вид ограничения использования земельного участка, площадь (кв.м)	Примечание
1	2	3	4	5	6	7
105	Земельный участок с кадастровым номером 50:27:0020302:77	Город Москва, поселение Щаповское, село Ознобишино	2.1, 2.2, 13.2, 13.3	774		
106	Земельный участок с кадастровым номером 50:27:0020302:479	Город Москва, поселение Щаповское, село Ознобишино, при доме 47	2.1, 2.2, 13.2, 13.3	552		
107	Земельный участок с кадастровым номером 50:27:0020303:70	Город Москва, поселение Щаповское, село Ознобишино	2.1, 2.2, 13.2, 13.3	1251		
108	Земельный участок с кадастровым номером 50:27:0020303:20	Город Москва, поселение Щаповское, село Ознобишино, дом 80 а	2.1, 2.2, 13.2, 13.3	475		Планируемое изъятие в установленном законом порядке – 475 кв.м
109	Земельный участок с кадастровым номером 50:27:0020611:92	город Москва, поселение Щаповское, вблизи деревни Костишово	2.1, 2.2, 13.2, 13.3	20094		Планируемое изъятие в установленном законом порядке – 3268 кв.м
110	Земельный участок с кадастровым номером 50:27:0020302:53	Город Москва, поселение Щаповское, село Ознобишино	2.1, 2.2, 13.2, 13.3	700		Планируемое изъятие в установленном законом порядке – 700 кв.м
111	Земельный участок с кадастровым номером 50:27:0020303:34	Город Москва, поселение Щаповское, село Ознобишино, дом 80 а	2.1, 2.2, 13.2, 13.3	506		Планируемое изъятие в установленном законом порядке – 506 кв.м

¹ – Описание кодов видов разрешенного использования земельных участков представлено в приказе Росреестра от 10 ноября 2020 г. № П/0412 «Об утверждении классификатора видов разрешенного использования земельных участков».

² – Фактическое использование, в качестве основных видов разрешенного использования земельных участков и объектов капитального строительства устанавливаются виды разрешенного использования упомянутых земельных участков и объектов капитального строительства, сведения о которых содержатся в Едином государственном реестре недвижимости.

2. Положение о размещении линейных объектов

2.1. Наименование, основные характеристики (категория, протяженность, проектная мощность, пропускная способность, грузонапряженность, интенсивность движения) и назначение планируемых для размещения линейных объектов

Проект планировки территории линейного объекта – участок улично-дорожной сети для обслуживания горнолыжного склона в поселении Щаповское города Москвы подготовлен в соответствии с Законом города Москвы от 5 мая 2010 г. № 17 «О Генеральном плане города Москвы» и на основании распоряжения Москомархитектуры от 8 июля 2020 г. № 967 «О подготовке проекта планировки территории линейного объекта – участки улично-дорожной сети для обслуживания горнолыжного склона в поселении Щаповское города Москвы» и на основании распоряжения Москомархитектуры от 28 декабря 2018 г. № 808 «О подготовке проекта планировки территории линейного объекта у

Проектируемая территория расположена в поселении Щаповское города Москвы. Транспортное обслуживание данной территории осуществляется по автомобильной дороге «Подольск-А-101 Москва – Малоярославец – Рославль», автомобильной дороге «Ознобишино – Красное» и подъездной дороге к деревне Костишово.

Согласно Закону города Москвы от 5 мая 2010 г. № 17 «О Генеральном плане города Москвы» рассматриваемые участки улично-дорожной сети имеют следующие категории:

- автомобильная дорога «Подольск-А-101 Москва – Малоярославец – Рославль» – магистральная улица общегородского значения;
- автомобильная дорога «Ознобишино – Красное» – магистральная улица районного значения;
- подъездная дорога к деревне Костишово – улица местного значения.

Проектом планировки территории предусматриваются:

- реконструкция автомобильной дороги «Подольск-А-101 Москва – Малоярославец – Рославль»;
- реконструкция автомобильной дороги «Ознобишино – Красное»;
- строительство подъездной дороги к планируемому горнолыжному комплексу;
- строительство моста через реку Мочу;
- реконструкция улицы местного значения в селе Ознобишино;
- благоустройство территории.

В соответствии с СП 396.1325800.2018 «Свод правил. Улицы и дороги населенных пунктов. Правила градостроительного проектирования» пропускная способность проектируемых участков улично-дорожной сети (в одном направлении) составит:

- автомобильная дорога «Подольск-А-101 Москва – Малоярославец – Рославль»: 1520-3800 приведенных единиц в час;
- подъездная дорога к деревне Костишово: 800 приведенных единиц в час;
- подъездная дорога к горнолыжному комплексу: 800 приведенных единиц в час.

Для строительства и реконструкции линейного объекта участка улично-дорожной сети потребуются:

- строительство одной трансформаторной подстанции;
- строительство и переустройство сетей и сооружений наружного освещения;
- строительство кабельных линий электроснабжения 0,4 кВ;
- прокладка сети дождевой канализации $D=150$ мм;
- прокладка сети дождевой канализации $D=300$ мм;
- прокладка сети дождевой канализации $D=400$ мм;
- прокладка сети дождевой канализации $D=500$ мм;
- прокладка сети дождевой канализации $D=600$ мм;
- переустройство русла ручья, пересекающего автомобильную дорогу «Подольск-А-101 Москва – Малоярославец – Рославль» в селе Ознобишино, в районе дома 93, в закрытый коллектор $D=1600$ мм;
- прокладка водоперепускных труб $2D=1200$ мм;
- прокладка водоперепускных труб $2D=1500$ мм;
- прокладка водоперепускных труб $2D=300$ мм;
- перекладка водоперепускной трубы $D=500$ мм;
- устройство двух автономных очистных сооружений;
- перекладка 1,2-отверстной телефонной канализации;
- перекладка газопровода низкого давления $D=100$ мм;
- перекладка воздушной линии электропередачи 0,4 кВ;
- перекладка сетей электроснабжения 0,4 кВ.

Объем работ по перекладке, переустройству и реконструкции существующих сетей с сохранением обеспечения потребителей, строительству сетей будет уточняться на последующих стадиях проектирования в соответствии с техническими условиями эксплуатирующих организаций.

На дальнейших стадиях проектирования при невозможности выполнения нормативных требований актуального перечня национальных стандартов и сводов требуется разработка специальных технических условий (СТУ).

В соответствии с СанПиН 2.2.1/2.1.1.1200-03 «Санитарно-защитные зоны и санитарная классификация предприятий, сооружений и иных объектов» санитарно-защитную зону от очистных сооружений поверхностного стока до селитебной территории следует принимать 50 м.

Проектом планировки территории предусмотрены мероприятия по обеспечению сохранности и эксплуатационной надежности существующих инженерных коммуникаций, которые попадают в зону проведения работ и не подлежат переустройству. Мероприятия по переустройству (сохранению) инженерных коммуникаций будут определены на последующих стадиях проектирования.

В целях реализации планировочных решений требуется осуществить в установленном законом порядке мероприятия по освобождению территории от существующих объектов капитального строительства общей площадью 674,30 кв. м в соответствии с чертежом «План межевания территории».

Предложения по планируемому изъятию в установленном законом порядке земельных участков, расположенных в границах зон планируемого размещения объектов капитального строительства, а также установлению сервитута для обеспечения строительства и эксплуатации линейных объектов представляются на чертеже «План межевания территории».

Основные характеристики и назначение планируемых для размещения линейных объектов

№ п/п	Перечень основных требований	Содержание требований
1	2	3
1	Основание подготовки проекта планировки территории	1. Закон города Москвы от 5 мая 2010 г. № 17 «О Генеральном плане города Москвы». 2. Распоряжение Москомархитектуры от 8 июля 2020 г. № 967 «О подготовке проекта планировки территории линейного объекта – участка улично-дорожной сети для обслуживания горнолыжного склона в поселении Щаповское города Москвы» от 28 декабря 2018 г. № 808 «О подготовке проекта планировки территории линейного объекта участка улично-дорожной сети – участок Юго-Восточной хорды от улицы Полбина до Курьяновского бульвара»
2	Перечень проектов, выполненных на прилегающую территорию	1. Постановление Правительства Москвы от 29 ноября 2016 г. № 802-ПП «Об утверждении проекта планировки территории линейного объекта участка улично-дорожной сети – Восточный дублер Калужского шоссе на участке деревня Сосенки – ЦКАД». Постановление Правительства Москвы от 26 декабря 2019 г. № 1854-ПП «Об утверждении проекта планировки части территории поселений Краснопахорское, Щаповское города Москвы»
3	Категория линейного объекта	Автомобильная дорога «Подольск-А-101 Москва – Малоярославец – Рославль» – магистральная улица общегородского значения. Автомобильная дорога «Ознобишино – Красное» – магистральная улица районного значения. Подъездная дорога к планируемому горнолыжному комплексу, улица в селе Ознобишино – улицы местного значения
4	Вид работ	Строительство, реконструкция
5	Краткое описание транспортно-планировочного решения	Реконструкция улиц общегородского, районного и местного значения. Строительство улицы местного значения
6	Планировочные показатели линейного объекта	
6.1	Участок автомобильной дороги «Подольск-А-101 Москва – Малоярославец – Рославль»	Реконструкция
	Протяженность рассматриваемого участка	750,0 м (подлежит уточнению на последующих стадиях проектирования)
	Количество полос движения	2–3 в каждом направлении
	Движение наземного городского пассажирского транспорта	Предусматривается
	Остановочные пункты наземного городского пассажирского транспорта	Предусматриваются
	Тротуары	Пешеходные, с возможностью проезда спец-техники

№ п/п	Перечень основных требований	Содержание требований
1	2	3
6.2	Участок автомобильной дороги «Ознобишино – Красное	Реконструкция
	Протяженность рассматриваемого участка	160,0 м (подлежит уточнению на последующих стадиях проектирования)
	Количество полос движения	2 в каждом направлении
	Движение наземного городского пассажирского транспорта	Не предусматривается
	Остановочные пункты наземного городского пассажирского транспорта	Не предусматриваются
	Тротуары	Пешеходные
6.3	Подъездная дорога к планируемому горнолыжному комплексу	Строительство
	Протяженность рассматриваемого участка	1000 м (подлежит уточнению на последующих стадиях проектирования)
	Количество полос движения	1 в каждом направлении
	Движение наземного городского пассажирского транспорта	Предусматривается
	Остановочные пункты наземного городского пассажирского транспорта	Предусматриваются
	Тротуары	Пешеходные
6.4	Мост через реку Мочу	Строительство
	Протяженность рассматриваемого участка	55,0 м (подлежит уточнению на последующих стадиях проектирования)
	Количество полос движения	1 в каждом направлении
	Движение наземного городского пассажирского транспорта	Предусматривается
	Остановочные пункты наземного городского пассажирского транспорта	Не предусматриваются
	Тротуары	Пешеходные
6.5	Улица местного значения в селе Ознобишино	Строительство
	Протяженность рассматриваемого участка	110,0 м (подлежит уточнению на последующих стадиях проектирования)
	Количество полос движения	1 в каждом направлении
	Движение наземного городского пассажирского транспорта	Не предусматривается
	Остановочные пункты наземного городского пассажирского транспорта	Не предусматриваются
	Тротуары	Пешеходные

№ п/п	Перечень основных требований	Содержание требований
1	2	3
7	Организация движения транспорта и пешеходов	Проектом предусмотрены средства организации движения транспорта и пешеходов, в том числе для маломобильных групп населения в соответствии с СП 59.13330.2020 «Свод правил. Доступность зданий и сооружений для маломобильных групп населения. СНиП 35-01-2001» и в соответствии с ВСН 62-91* «Проектирование среды жизнедеятельности с учетом потребностей инвалидов и маломобильных групп населения». В местах пересечения пешеходных путей с проезжей частью улично-дорожной сети предусматривается пониженный борд
7.1	Светофорные объекты	Предусматриваются
7.2	Наземные пешеходные переходы	Предусматриваются
8	Мероприятия по благоустройству и озеленению территории	Предусматриваются
8.1	Площадь	2,8 га
8.2	Устройство и переустройство пешеходных дорог и тротуаров	Предусматриваются
	Протяженность/площадь	3963 м/12801 м ²
8.3	Устройство велодорог	Предусматривается
	Протяженность/площадь	574 м/1443 м ²

2.2. Перечень субъектов Российской Федерации, перечень муниципальных районов, городских округов в составе субъектов Российской Федерации, перечень поселений, населенных пунктов, внутригородских территорий городов федерального значения, на территориях которых устанавливаются зоны планируемого размещения линейных объектов

Зоны планируемого размещения линейных объектов и зоны планируемого размещения линейных объектов, подлежащих реконструкции в связи с изменением их местоположения, расположены в поселении Шаповское города Москвы.

2.3. Перечень координат характерных точек границ зон планируемого размещения линейных объектов

№ точки	Координаты точек (Московская система координат)	
	X	Y
1	-30089,62	-3705,03
2	-30079,02	-3694,29
3	-30042	-3649,84
4	-30034,99	-3643,15
5	-30015,9	-3624,66
6	-30006,88	-3634,21
7	-30012,69	-3639,09
8	-30030,6	-3657,13
9	-30069,58	-3699,92
10	-30073,15	-3708,76
11	-30072,84	-3718,24
12	-30036,29	-3756,43
13	-30019,75	-3741,87
14	-30013,89	-3746,82
15	-30003,42	-3739,44
16	-29990,73	-3730
17	-29986,77	-3726,87
18	-29973,17	-3714,32
19	-29953,01	-3694,41
20	-29930,24	-3672
21	-29925,98	-3667,7
22	-29917,92	-3659,54
23	-29909,01	-3650,13
24	-29899,62	-3639,87
25	-29890,32	-3629,61
26	-29882,42	-3621,11
27	-29874,5	-3612,33
28	-29866,17	-3603,15
29	-29852,95	-3588,39
30	-29833,65	-3524,4
31	-29828,18	-3519,68
32	-29820,07	-3502,6
33	-29815,29	-3490,65
34	-29818,02	-3489,5
35	-29809,51	-3465,62

№ точки	Координаты точек (Московская система координат)	
	X	Y
36	-29801,56	-3452,54
37	-29796,56	-3439,58
38	-29791,08	-3425,87
39	-29786,66	-3413,93
40	-29782,18	-3402,2
41	-29765,23	-3358,76
42	-29720,26	-3376,6
43	-29733,01	-3410,8
44	-29740,49	-3431,61
45	-29742,62	-3438,1
46	-29756,4	-3470,93
47	-29765,46	-3494,03
48	-29777,87	-3526,68
49	-29804,23	-3604,33
50	-29813,8	-3617,62
51	-29821,63	-3626,38
52	-29838,03	-3645,33
53	-29846,25	-3655,61
54	-29857,68	-3667,38
55	-29869,08	-3679,33
56	-29874,9	-3685,42
57	-29875,23	-3685,03
58	-29891,26	-3702,03
59	-29892,87	-3704,06
60	-29908,26	-3719,13
61	-29911,68	-3722,95
62	-29919,64	-3731,2
63	-29925,11	-3736,4
64	-29927,65	-3738,73
65	-29933,18	-3743,84
66	-29938,09	-3748,14
67	-29957,61	-3764,77
68	-29962,76	-3769,28
69	-29980,31	-3781,66
70	-29993,92	-3797,03

№ точки	Координаты точек (Московская система координат)	
	X	Y
71	-29987,77	-3810,84
72	-29938,4	-3862,49
73	-29891,39	-3909,25
74	-29907,58	-3925,88
75	-29956,36	-3878,44
76	-30023,55	-3808,15
77	-30078,72	-3854,63
78	-30082,51	-3850,9
79	-30112,79	-3875,41
80	-30131,68	-3890,73
81	-30183,14	-3942,11
82	-30193,12	-3952,31
83	-30231,5	-3914,8
84	-30219,11	-3900,94
85	-30201,65	-3883,53
86	-30192,01	-3875,43
87	-30183,63	-3868,24
88	-30163,75	-3853,65
89	-30151,33	-3843,84
90	-30141,81	-3836,98
91	-30127,66	-3825,83
92	-30123,85	-3822,4
93	-30115,7	-3815,92
94	-30101,31	-3805,47
95	-30091,31	-3797,76
96	-30080,51	-3789,33
97	-30072,47	-3782,32
98	-30063,17	-3776,11
99	-30136,49	-3699,49
100	-30169,38	-3663,26
101	-30171,05	-3660,13
102	-30173,82	-3661,73
103	-30177,04	-3663,97
104	-30178,95	-3661,59
105	-30177,87	-3660,04

№ точки	Координаты точек (Московская система координат)	
	X	Y
106	-30173,6	-3655,33
107	-30182,31	-3638,96
108	-30189,7	-3622,05
109	-30199,02	-3599,85
110	-30206,28	-3576,72
111	-30208,81	-3518,36
112	-30211,29	-3316,22
113	-30331,37	-3228,13
114	-30306,61	-3187,13
115	-30347,04	-3157,68
116	-30332,51	-3131,14
117	-30046	-3339,89
118	-30063,42	-3364,32
119	-30170,12	-3286,58
120	-30181,47	-3302,16
121	-30179,06	-3489,05
122	-30177,03	-3489,19
123	-30177,39	-3494,54
124	-30148,92	-3496,46
125	-30150,09	-3513,76
126	-30178,56	-3511,83
127	-30178,78	-3515,13
128	-30178,69	-3518,06
129	-30170,96	-3569,76
130	-30166,75	-3586,78
131	-30160,94	-3605,7
132	-30151,55	-3619,43
133	-30136,62	-3610,3
134	-30121,02	-3632,97
135	-30135,5	-3642,88
136	-30132,45	-3647,34
137	-30125,89	-3642,85
138	-30117,42	-3655,23
139	-30129,39	-3663,42
140	-30129,39	-3663,42

2.4. Перечень координат характерных точек границ зон планируемого размещения линейных объектов, подлежащих реконструкции в связи с изменением их местоположения

№ точки	Координаты точек (Московская система координат)	
	X	Y
1	-30122,20	-3663,28
2	-30124,48	-3665,48
3	-30110,74	-3680,98
4	-30096,07	-3693,87
5	-30094,68	-3692,79
6	-30094,68	-3692,79
7	-30092,12	-3695,53
8	-30077,39	-3679,67
9	-30072,62	-3675,62
10	-30067,17	-3681,11
11	-30058,73	-3672,33
12	-30058,37	-3670,22
13	-30038,23	-3646,71
14	-30027,6	-3636,62
15	-30019,22	-3627,94
16	-30013,35	-3622,43
17	-30003,62	-3631,08
18	-30007,97	-3634,95
19	-30013,04	-3639,45
20	-30031,01	-3657,62
21	-30031,64	-3659,76
22	-30049,04	-3677,49
23	-30060,9	-3690,39
24	-30067,45	-3697,54
25	-30075,84	-3707,2
26	-30066,58	-3715,23
27	-30038	-3749,45
28	-30028,62	-3751,02
29	-30021,45	-3744,72
30	-30019,52	-3742,76
31	-30013,85	-3746,83
32	-30004,83	-3740,43

№ точки	Координаты точек (Московская система координат)	
	X	Y
33	-30002,11	-3737,8
34	-30000,48	-3737,14
35	-29990,77	-3729,85
36	-29987,47	-3727,41
37	-29984,25	-3725,07
38	-29973,82	-3714,9
39	-29964,83	-3706,13
40	-29952,53	-3694,2
41	-29930,01	-3671,52
42	-29911,79	-3653,03
43	-29909,06	-3650,14
44	-29908,16	-3648,9
45	-29901,89	-3641,67
46	-29885,68	-3624,34
47	-29876,49	-3614,8
48	-29874,83	-3612,53
49	-29866	-3603,06
50	-29847,12	-3581,99
51	-29836,51	-3556,66
52	-29839,72	-3552,81
53	-29832,8	-3536,68
54	-29842,7	-3529,31
55	-29831,49	-3516,83
56	-29828,14	-3519,75
57	-29821,14	-3504,37
58	-29815,23	-3490,68
59	-29806,33	-3466,94
60	-29806,88	-3465,43
61	-29804,73	-3461,12
62	-29800,75	-3452,71
63	-29801,56	-3452,54
64	-29795,67	-3436,77

№ точки	Координаты точек (Московская система координат)	
	X	Y
65	-29791,21	-3425,77
66	-29784,35	-3407,9
67	-29781,69	-3400,24
68	-29770,74	-3372,06
69	-29764,94	-3357,94
70	-29728,46	-3373,17
71	-29756,1	-3444,94
72	-29747,21	-3448,55
73	-29756,08	-3469,44
74	-29764,38	-3491,65
75	-29772,02	-3511,11
76	-29777,49	-3526,34
77	-29778,77	-3530,05
78	-29774,81	-3531,07
79	-29776,2	-3536
80	-29780,05	-3534,56
81	-29782,27	-3541,63
82	-29788,72	-3559,37
83	-29784,26	-3561,67
84	-29788,69	-3571,86
85	-29792,17	-3571,08
86	-29800,23	-3592,53
87	-29811,91	-3619,84
88	-29821,83	-3626,19
89	-29827,9	-3632,34
90	-29842,9	-3650,77
91	-29855,51	-3664,53
92	-29890,95	-3701,76
93	-29893,71	-3703,71
94	-29905,26	-3715,72
95	-29913,86	-3725,14
96	-29917,19	-3728,52
97	-29916,54	-3729,26
98	-29922,32	-3734,79
99	-29922,76	-3733,99

№ точки	Координаты точек (Московская система координат)	
	X	Y
100	-29924,42	-3735,65
101	-29944,77	-3754,03
102	-29952,54	-3760,34
103	-29962,5	-3769,14
104	-29988,87	-3787,98
105	-29994,86	-3792,41
106	-29992,43	-3800,64
107	-29990,47	-3806
108	-29984,45	-3816,49
109	-29974,33	-3826,48
110	-29967,95	-3826,33
111	-29961,42	-3833,5
112	-29960,5	-3838,28
113	-29932,32	-3867,14
114	-29951,5	-3885,49
115	-29958,53	-3880,05
116	-29984,73	-3856,16
117	-30012,02	-3825,24
118	-30023,07	-3812,38
119	-30024,82	-3813,86
120	-30027,85	-3810,11
121	-30046,33	-3822,49
122	-30041,16	-3828,75
123	-30053,24	-3839,08
124	-30049,16	-3845,12
125	-30086,03	-3871,04
126	-30095,64	-3857,38
127	-30121,53	-3873,15
128	-30143,52	-3890,55
129	-30156,04	-3901,49
130	-30159,27	-3904,64
131	-30165,45	-3910,86
132	-30177,72	-3924,15
133	-30195,7	-3940,03
134	-30215,37	-3922,27

№ точки	Координаты точек (Московская система координат)	
	X	Y
135	-30205,79	-3903,49
136	-30163,71	-3860,96
137	-30163,96	-3853,56
138	-30146,24	-3840,11
139	-30141,56	-3836,93
140	-30123,13	-3821,91
141	-30102,37	-3804,32
142	-30078,6	-3785,85
143	-30068,11	-3777,69
144	-30072,89	-3768,46
145	-30104,43	-3734,18
146	-30122,93	-3715,25
147	-30136,91	-3699,87
148	-30156,66	-3679,43
149	-30169,69	-3665,93
150	-30181,72	-3677,32
151	-30191,89	-3664,68
152	-30178,96	-3653,84
153	-30215,32	-3583,11
154	-30215,7	-3448,69
155	-30213,92	-3319,9
156	-30256,35	-3292,81
157	-30336,03	-3229,31
158	-30336,03	-3229,31
159	-30313,34	-3199,52
160	-30302,26	-3186,03
161	-30334,82	-3162,26
162	-30319,94	-3141,21
163	-30290,45	-3153,52
164	-30267,37	-3170,36
165	-30218,64	-3206,12
166	-30151,24	-3254,62
167	-30056,02	-3324,34

№ точки	Координаты точек (Московская система координат)	
	X	Y
168	-30073,35	-3350,21
169	-30129,63	-3310,34
170	-30163,36	-3287,66
171	-30183,71	-3323,66
172	-30184,2	-3368,85
173	-30176,66	-3368,93
174	-30176,91	-3386,68
175	-30182,76	-3386,69
176	-30182,27	-3487,22
177	-30140,65	-3490,68
178	-30142,78	-3524,02
179	-30153,06	-3522,88
180	-30152,02	-3574,23
181	-30150,91	-3581,57
182	-30126,77	-3577,24
183	-30126,48	-3581,22
184	-30149,83	-3585,18
185	-30145,82	-3601,94
186	-30141,73	-3607,91
187	-30136,09	-3604,75
188	-30112,79	-3630,23
189	-30115,18	-3632,25
190	-30117,68	-3634,78
191	-30119,73	-3637,14
192	-30111,24	-3652,42
193	-30122,62	-3639,9
194	-30298,6	-3239,36
195	-30323,67	-3219,04
196	-30310,05	-3201,5
197	-30285,93	-3221,65
198	-30109,68	-3626,72
199	-30115,62	-3618,17
200	-30122,96	-3623,66

2.5. Предельные параметры разрешенного строительства, реконструкции объектов капитального строительства, входящих в состав линейных объектов в границах зон их планируемого размещения

№ п/п	Перечень основных требований	Содержание требований
1	2	3
1	Очистное сооружение № 1 на левом берегу реки Мочи	Строительство
	Площадь участка	1296 кв.м
	Предельная высота объектов капитального строительства	Не более 16 м
	Максимальный процент застройки зоны планируемого размещения объектов капитального строительства	100 %
	Минимальные отступы от границ земельных участков	Не устанавливаются
2	Очистное сооружение № 2 на правом берегу реки Мочи	Строительство
	Площадь участка	1222 кв.м
	Предельная высота объектов капитального строительства	Не более 16 м
	Максимальный процент застройки зоны планируемого размещения объектов капитального строительства	100 %
	Минимальные отступы от границ земельных участков	Не устанавливаются
3	Трансформаторная подстанция	
	Площадь участка	262 кв.м
	Предельная высота объектов капитального строительства	Не более 7 м
	Максимальный процент застройки зоны планируемого размещения объектов капитального строительства	100 %
	Минимальные отступы от границ земельных участков	Не устанавливаются

2.6. Мероприятия по защите сохраняемых объектов капитального строительства (зданий, строений, сооружений, объектов, строительство которых не завершено), существующих и строящихся на момент подготовки проекта планировки территории, а также объектов капитального строительства, планируемых к строительству в соответствии с ранее утвержденной документацией по планировке территории, от возможного негативного воздействия в связи с размещением линейных объектов

Мероприятия по защите сохраняемых объектов капитального строительства (зданий, строений, сооружений, объектов, строительство которых не завершено), существующих и строящихся на момент подготовки проекта планировки территории, а также объектов капитального строительства, планируемых к строительству в соответствии с ранее утвержденной документацией по планировке территории, от возможного негативного воздействия в связи с размещением линейных объектов должны быть предусмотрены на следующих стадиях проектирования.

2.7. Мероприятия по сохранению объектов культурного наследия от возможного негативного воздействия в связи с размещением линейных объектов

В границах подготовки проекта планировки территории располагается выявленный объект археологического наследия «Поселение «Ознобишино-9» (достопримечательное место)».

В непосредственной близости от проектируемой территории, в селе Ознобишино расположен объект культурного наследия регионального значения «Церковь Святой Троицы, кон. XIX в.», для которого действует защитная зона в соответствии со статьей 34.1 Федерального закона от 25 июня 2002 г. № 73-ФЗ «Об объектах культурного наследия (памятниках истории и культуры) народов Российской Федерации». Граница защитной зоны не пересекается с границей подготовки проекта планировки территории.

Также в непосредственной близости от границ подготовки проекта планировки территории располагаются объекты археологического наследия:

- поселение «Ознобишино-2» (достопримечательное место);
- поселение «Ознобишино-3а» (достопримечательное место);
- поселение «Ознобишино-4» (достопримечательное место);
- поселение «Ознобишино-5» (достопримечательное место);

– поселение «Ознобишино-11» (достопримечательное место).

В соответствии со статьей 36 Федерального закона от 25 июня 2002 г. № 73-ФЗ «Об объектах культурного наследия (памятниках истории и культуры) народов Российской Федерации» земляные, строительные, мелиоративные, хозяйственные и иные работы в границах территории объектов археологического наследия и на земельных участках, непосредственно связанных с земельным участком в границах территории объекта археологического наследия, проводятся при наличии в проектной документации согласованного соответствующим органом охраны объектов культурного наследия раздела об обеспечении сохранности объектов археологического наследия или о проведении спасательных археологических полевых работ или проекта обеспечения сохранности указанных объектов археологического наследия либо плана проведения спасательных археологических полевых работ, включающих оценку воздействия проводимых работ на указанные объекты археологического наследия.

Земляные, строительные, мелиоративные, хозяйственные и иные работы на земельном участке, непосредственно связанном с земельным участком в границах территории объекта культурного наследия, проводятся при наличии в проектной документации согласованного соответствующим органом охраны объектов культурного наследия раздела об обеспечении сохранности объектов культурного наследия или проекта обеспечения сохранности указанных объектов культурного наследия, включающих оценку воздействия проводимых работ на указанные объекты культурного наследия.

Проектирование и проведение земляных, строительных, мелиоративных, хозяйственных и иных работ на остальной территории проектирования должно осуществляться по результатам государственной историко-культурной экспертизы земельных участков, подлежащих воздействию указанных работ, проводимой в установленном порядке путем археологической разведки, с оформлением научного отчета о проведенных археологических работах на исследуемой территории.

2.8. Мероприятия по охране окружающей среды

Для осуществления мероприятий по охране окружающей среды необходимо обеспечить следующие условия:

1) производить строительные-монтажные работы в строгом соответствии с требованиями, изложенными в ГОСТ 17.1.3.05-82 «Охрана природы. Гидросфера. Общие требования к охране поверхностных и подземных вод от загрязнения нефтью и нефтепродуктами»;

2) организовать техническое обслуживание, мойку, заправку и слив горюче-смазочных материалов строительных машин и механизмов в местах, оборудованных специальными устройствами, исключающими попадание нефтепродуктов в грунт. Детали обустройства площадки в части обвалования и обеспечения мест заправки поддонами, а также устройства водоотвода в отстойники должны быть разработаны в проекте производства работ;

3) использовать новые методы работы с пылящими материалами, позволяющие резко сократить их выброс в атмосферный воздух.

Необходимость устройства грязезащитных экранов будет определена на следующих стадиях проектирования.

В целях реализации планировочных решений потребуются:

1) установка шумозащитных экранов для защиты жилой застройки:

– вдоль автомобильной дороги «Подольск-А-101 Москва – Малоярославец – Рославль» в районе домов 75, 76, 77А, 77Б, 78, 80, 82, 84, 86, 88, 93, 116;

– вдоль проектируемой подъездной дороги к горнолыжному комплексу в районе домов 80, 82, 84, 86А, 88А, 91, 93-93А, 164;

2) замена в жилых домах обычного остекления на шумозащитное: село Ознобишино, дома 66, 68, 75, 76, 77А, 77Б, 78, 80, 82, 84, 86, 88, 90, 91, 92, 93, 116.

Для всех нормируемых зданий, вновь размещаемых вдоль проектируемых и реконструируемых участков улично-дорожной сети в соответствии с действующими нормативными документами, определяющими правила и нормы проектирования, должны быть предусмотрены мероприятия, обеспечивающие соблюдение санитарных требований к допустимым уровням шума при разработке проектной документации этих объектов.

При благоустройстве территории вдоль улично-дорожной сети предусматривается новое озеленение.

Для очистного сооружения, расположенного вблизи села Ознобишино, необходимо разработать и согласовать в установленном порядке проект обоснования размера санитарно-защитной зоны.

2.9. Мероприятия по защите территории от чрезвычайных ситуаций природного и техногенного характера, в том числе по обеспечению пожарной безопасности и гражданской обороны

В настоящее время в границах рассматриваемой территории защитные сооружения гражданской обороны отсутствуют. Жилая застройка не размещается.

Проектом не предусматривается постоянный рабочий персонал. Наибольшая работающая смена и дежурный линейный персонал отсутствуют. Укрытие персонала, осуществляющего периодическое обслуживание проектируемого объекта, производится по месту постоянного проживания. Размещение защитных сооружений гражданской обороны не предусматривается.

На проектируемой территории и в нормативном радиусе оповещения электросирены региональной системы оповещения населения города Москвы о чрезвычайных ситуациях отсутствуют. Размещение электросирен оповещения не предусматривается.

Связь с мобильными группами обслуживания предусматривается при помощи мобильных средств через диспетчерскую службу эксплуатирующей организации.

С целью подготовки населения в области гражданской обороны, защиты от чрезвычайных ситуаций, обеспечения пожарной безопасности и охраны общественного порядка, а также оперативного информирования и своевременного оповещения граждан о чрезвычайных ситуациях и угрозе террористических акций в местах массового пребывания людей необходимо разместить технические средства информирования и оповещения населения – стационарные терминальные комплексы, входящие в состав ОКСИОН.

Демонтаж (списание) существующих объектов гражданской обороны и электросирен оповещения не предусматривается.

2.10. Перечень зон планируемого размещения объектов капитального строительства к чертежу границ зон планируемого размещения линейных объектов

№ на чертеже	Назначение зоны планируемого размещения	Наименование объекта	Характеристики объекта	
			Площадь, м2	Протяженность, м
1	2	3	4	5
1	Зона планируемого размещения объектов улично-дорожной сети	Участок автомобильной дороги «Подольск-А-101 Москва – Малоярославец – Рославль»	24749,0	750,0
2	Зона планируемого размещения объектов улично-дорожной сети	Участок автомобильной дороги «Ознобишино – Красное»	3847,0	160,0
3	Зона планируемого размещения объектов улично-дорожной сети	Подъездная дорога к планируемому горнолыжному комплексу, подъездная дорога к деревне Костишово	2671,0	1000,0
4	Зона планируемого размещения объектов дорожно-мостового строительства	Мост через реку Мочу	1340,0	55,0
5	Зона планируемого размещения объектов улично-дорожной сети	Улица местного значения в селе Ознобишино	1419,0	110,0
7	Зона планируемого размещения объектов инженерной инфраструктуры	Трансформаторная подстанция	262,0	-
8	Зона планируемого размещения объектов инженерной инфраструктуры	Очистное сооружение № 1 на левом берегу реки Мочи	1296,0	-
9	Зона планируемого размещения объектов инженерной инфраструктуры	Очистное сооружение № 2 на правом берегу реки Мочи	1222,0	-
10	Зона планируемого размещения объектов транспортной инфраструктуры	Проезд внутреннего пользования	32	8,0

2.11. Перечень зон планируемого размещения линейных объектов, подлежащих реконструкции в связи с изменением их местоположения

№ на чертеже	Назначение зоны планируемого размещения	Наименование объекта	Площадь, м ²
1	2	3	4
1	Зона планируемого размещения линейных объектов, подлежащих реконструкции в связи с изменением их местоположения	Инженерные коммуникации	84822,0

2.12. Перечень мероприятий по реализации проекта планировки территории и последовательность их выполнения

Мероприятия, предусмотренные проектом планировки территории, планируются к реализации в один этап.

Последовательность выполнения мероприятий реализации:

- реконструкция автомобильной дороги «Подольск-А-101 Москва – Малоярославец – Рославль»;
- реконструкция автомобильной дороги «Ознобишино – Красное»;
- строительство подъездной дороги к планируемому горнолыжному комплексу;
- строительство моста через реку Мочу;
- реконструкция улицы местного значения в селе Ознобишино;
- устройство остановочных пунктов наземного городского пассажирского транспорта;
- устройство наземных пешеходных переходов;
- устройство светофорных объектов;
- проведение мероприятий по инженерному обеспечению территории;
- строительство объектов инженерной инфраструктуры;
- благоустройство территории.

В целях развития инженерного обеспечения территории проектом планировки территории предусматриваются:

- строительство одной трансформаторной подстанции;

– строительство и переустройство сетей и сооружений наружного освещения;

– строительство кабельных линий электроснабжения 0,4 кВ;

– прокладка сети дождевой канализации $D=150$ мм;

– прокладка сети дождевой канализации $D=300$ мм;

– прокладка сети дождевой канализации $D=400$ мм;

– прокладка сети дождевой канализации $D=500$ мм;

– прокладка сети дождевой канализации $D=600$ мм;

– переустройство русла ручья, пересекающего автомобильную дорогу «Подольск-А-101 Москва – Малоярославец – Рославль» в селе Ознобишино, в районе дома 93, в закрытый коллектор $D=1600$ мм;

– прокладка водоперепускных труб $2D=1200$ мм;

– прокладка водоперепускных труб $2D=1500$ мм;

– прокладка водоперепускных труб $2D=300$ мм;

– перекладка водоперепускной трубы $D=500$ мм;

– устройство двух автономных очистных сооружений;

– перекладка 1,2-отверстной телефонной канализации;

– перекладка газопровода низкого давления $D=100$ мм;

– перекладка воздушной линии электропередачи 0,4 кВ;

– перекладка сетей электроснабжения 0,4 кВ.

Объем работ по перекладке, переустройству и реконструкции существующих сетей с сохранением обеспечения потребителей, строительству сетей будет уточняться на последующих стадиях проектирования в соответствии с техническими условиями эксплуатирующих организаций.

Об утверждении проекта планировки территории линейного объекта – реконструкция кабельных линий «ТЭЦ-25 – Очаково № 4 А, Б; № 5 А, Б»

Постановление Правительства Москвы от 2 августа 2022 года № 1639-ПП

В соответствии с Градостроительным кодексом Российской Федерации, постановлением Правительства Российской Федерации от 12 мая 2017 г. № 564 «Об утверждении Положения о составе и содержании документации по планировке территории, предусматривающей размещение одного или нескольких линейных объектов», Законом города Москвы от 25 июня 2008 г. № 28 «Градостроительный кодекс города Москвы» **Правительство Москвы постановляет:**

1. Утвердить проект планировки территории линейного объекта – реконструкция кабельных линий «ТЭЦ-25 – Очаково № 4 А, Б; № 5 А, Б» (приложение).

2. Контроль за выполнением настоящего постановления возложить на заместителя Мэра Москвы в Правительстве Москвы по вопросам градостроительной политики и строительства Бочкарева А.Ю.

Мэр Москвы **С.С.Собянин**

Приложение
к постановлению Правительства Москвы
от 2 августа 2022 г. № 1639-ПП

Проект планировки территории линейного объекта – реконструкция кабельных линий «ТЭЦ-25 – Очаково № 4 А, Б; № 5 А, Б»

1. Графическая часть

1.1. Чертеж красных линий и перечень координат характерных точек красных линий

Чертеж красных линий и перечень координат характерных точек красных линий не приводятся в связи с отсутствием отменяемых и устанавливаемых красных линий.

1.2. Чертеж границ зон планируемого размещения линейных объектов

M1:2000

Лист 1

район Очаково-Матвеевское города Москвы

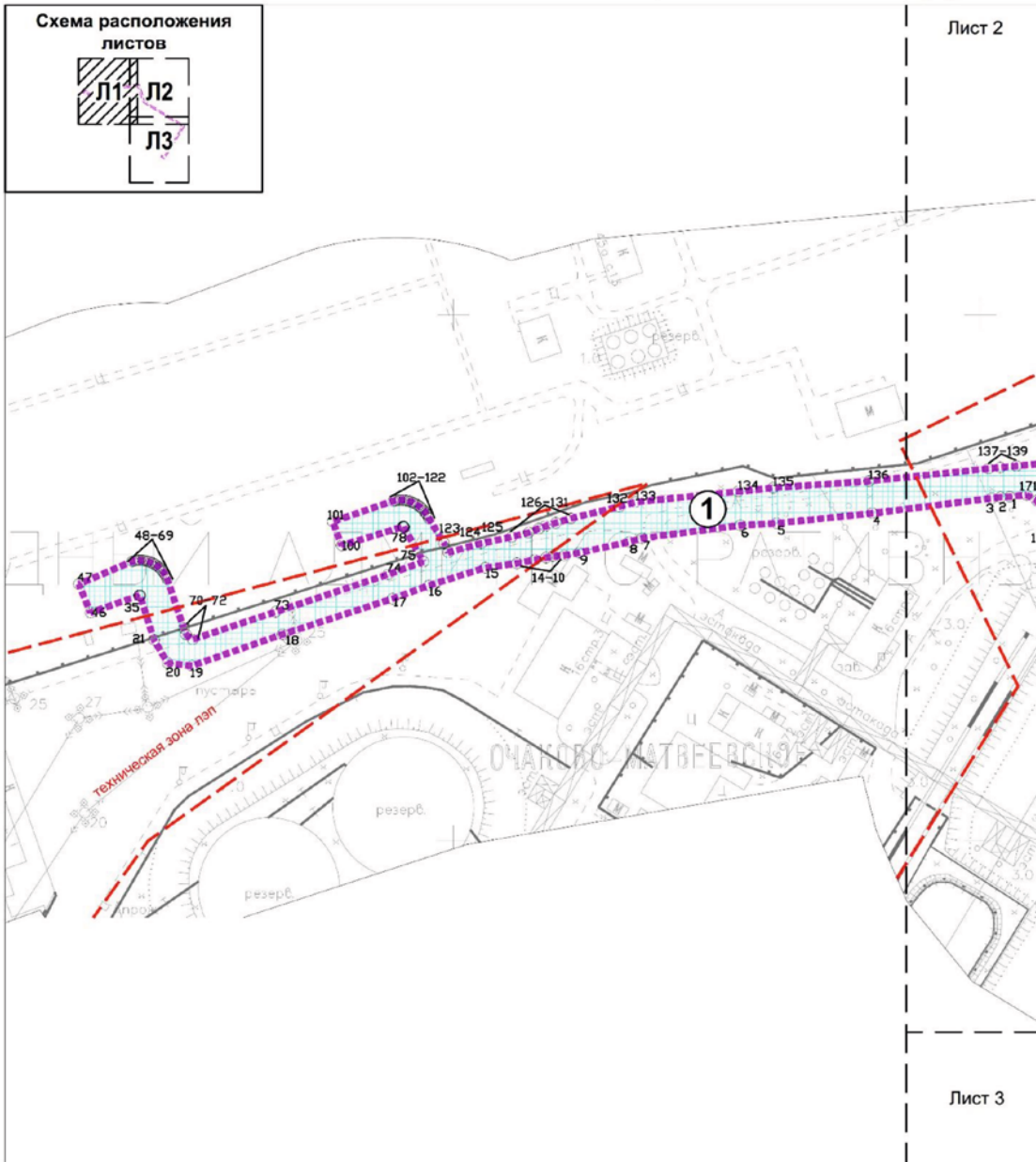


Схема расположения листов





Лист 2

Лист 3

УСЛОВНЫЕ ОБОЗНАЧЕНИЯ

Границы

-  граница подготовки проекта планировки территории
-  зона планируемого размещения линейного объекта


①

номер зоны планируемого размещения объекта

10

номера характерных точек границ зон планируемого размещения линейного объекта





Линии градостроительного регулирования

-  границы технических зон инженерных коммуникаций и сооружений




УСЛОВНЫЕ ОБОЗНАЧЕНИЯ

Границы

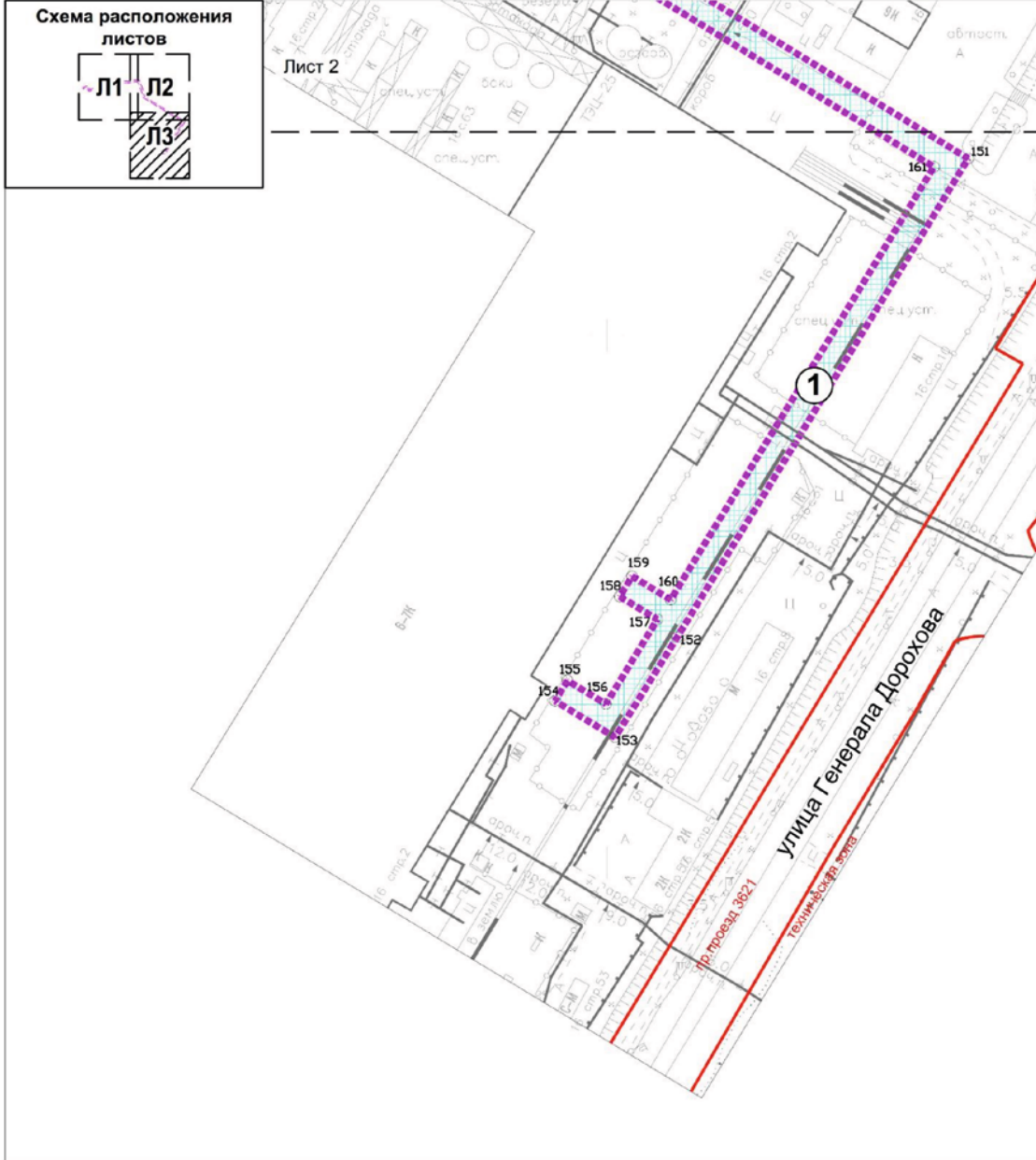
-  граница подготовки проекта планировки территории
-  зона планируемого размещения линейного объекта
-  номер зоны планируемого размещения объекта
-  номера характерных точек границ зон планируемого размещения линейного объекта

Линии градостроительного регулирования

-  границы технических зон инженерных коммуникаций и сооружений

M1:2000
Лист 3

район Очаково-Матвеевское города Москвы



УСЛОВНЫЕ ОБОЗНАЧЕНИЯ

- | | | | |
|----------------|---|---|--|
| Границы | граница подготовки проекта планировки территории | Линии градостроительного регулирования | красные линии улично-дорожной сети |
| | зона планируемого размещения линейного объекта | | границы технических зон инженерных коммуникаций и сооружений |
| | номер зоны планируемого размещения объекта | | |
| | номера характерных точек границ зон планируемого размещения линейного объекта | | |

1.3. Чертеж границ зон планируемого размещения линейных объектов, подлежащих реконструкции в связи с изменением их местоположения

Чертеж границ зон планируемого размещения линейных объектов, подлежащих реконструкции в связи с изменением их местоположения, не приводится в связи с отсутствием изменений данных границ.

2. Положение о размещении линейных объектов

2.1. Наименование, основные характеристики (категория, протяженность, проектная мощность, пропускная способность, грузонапряженность, интенсивность движения) и назначение планируемых для размещения линейных объектов, а также линейных объектов, подлежащих реконструкции в связи с изменением их местоположения

Проект планировки территории линейного объекта – реконструкция кабельных линий «ТЭЦ-25 – Очаково № 4 А, Б; № 5 А, Б» подготовлен в соответствии с Законом города Москвы от 5 мая 2010 г. № 17 «О Генеральном плане города Москвы», на основании распоряжения Москомархитектуры от 10 августа 2021 г. № 1329 «О подготовке проекта планировки территории линейного объекта – реконструкция кабельных линий «ТЭЦ-25 – Очаково № 4 А, Б; № 5 А, Б».

Проектируемая территория расположена в границах территории района Очаково-Матвеевское города Москвы.

Площадь проектируемой территории составляет 1,2 га.

Проектом планировки территории предусматривается реконструкция существующих кабельных линий 220 кВ на участке «ТЭЦ-25 – Очаково № 4 А, Б; № 5 А, Б».

Реконструкция кабельных линий 220 кВ выполняется в связи с необходимостью замены существующих масло-

наполненных кабелей 220 кВ, требующих частых ремонтов и отключений, на экологически безопасные кабели с изоляцией из сшитого полиэтилена.

Для замены существующих маслонаполненных кабельных линий 220 кВ используется силовая кабель с номинальным напряжением 220 кВ с полиэтиленовой изоляцией и медной жилой.

Трасса реконструируемых кабельных линий 220 кВ начинается от точки подключения к энергоблоку ТЭЦ-25, далее проходит по существующему кабельному коллектору ТЭЦ-25, пересекает открытым способом в траншее территорию ТЭЦ-25 и трассируется до точки подключения на территории электроподстанции «Очаково».

Трасса реконструируемых кабельных линий максимально приближена к существующим кабельным линиям и выбрана проектом исходя из условий обеспечения работоспособности существующих кабельных линий на период реконструкции.

Общая протяженность реконструируемых кабельных линий 220 кВ 2,0 км.

Изменение и установление границ объектов природного комплекса города Москвы проектными решениями не предусматриваются.

Охранная зона кабельных линий 220 кВ составляет по 1 м в каждую сторону от крайнего кабеля.

Реализация планировочных решений потребует введения ограничений по использованию участков землепользователей, в границах которых проходят реконструируемые кабельные линии 220 кВ, в том числе установления обременения использования подземного пространства.

Освобождение территории от существующих объектов капитального строительства и изъятие земельных участков в целях реализации планировочных решений не требуются.

Основные технико-экономические показатели, оценка эффективности мероприятий

№ п/п	Перечень планировочных характеристик	Содержание планировочных характеристик
1	2	3
1	Основание подготовки проекта планировки территории	1. Закон города Москвы от 5 мая 2010 г. № 17 «О Генеральном плане города Москвы». 2. Распоряжение Москомархитектуры от 10 августа 2021 г. № 1329 «О подготовке проекта планировки территории линейного объекта – реконструкция кабельных линий «ТЭЦ-25 – Очаково № 4 А, Б; № 5 А, Б»
2	Перечень проектов планировки территории, выполненных на прилегающую территорию	Проект планировки части территории производственной зоны № 37 «Северное Очаково», утвержденный постановлением Правительства Москвы от 9 августа 2016 г. № 499-ПП
3	Вид работ	Реконструкция
4	Планировочные показатели линейного объекта:	
4.1	Общая протяженность реконструируемых кабельных линий 220 кВ	2 000 м
5	Установление охранных зон подземных коммуникаций	Не требуется

№ п/п	Перечень планировочных характеристик	Содержание планировочных характеристик
1	2	3
6	Изменения границ природных и озелененных территорий, особо охраняемых зеленых территорий	Не требуются
7	Ограничение использования земельных участков, иные обременения в существующих границах участков землепользователей	Требуются (чертеж межевания территории)

2.2. Перечень субъектов Российской Федерации, перечень муниципальных районов, городских округов в составе субъектов Российской Федерации, перечень поселений, населенных пунктов, внутригородских территорий городов федерального значения, на территориях которых устанавливаются зоны планируемого размещения линейных объектов

Зона планируемого размещения линейного объекта расположена в границах района Очаково-Матвеевское города Москвы.

2.3. Перечень координат характерных точек границ зон планируемого размещения линейных объектов

№ точки	Московская система координат, используемая для ведения Единого государственного реестра недвижимости	
	Координаты	
	X	Y
1	2	3
1	3530.83	-3388.85
2	3530.64	-3392.33
3	3530.25	-3395.6
4	3524.5	-3441.05
5	3520.73	-3477.29
6	3519.94	-3491.06
7	3515.03	-3528.43
8	3513.63	-3533.32
9	3509.5	-3552.31
10	3508.46	-3557.99
11	3508.16	-3562.34
12	3507.67	-3564.85
13	3506.82	-3569.19
14	3505.5	-3575.91
15	3503.84	-3587.96
16	3497.04	-3609.46
17	3492.06	-3623.11
18	3478.51	-3664.91
19	3466.56	-3699.33
20	3467.55	-3708.5
21	3476.41	-3713.71
22	3493.13	-3718.98
23	3493.14	-3718.99
24	3493.16	-3718.99

№ точки	Московская система координат, используемая для ведения Единого государственного реестра недвижимости	
	Координаты	
	X	Y
1	2	3
25	3493.17	-3719.0
26	3493.19	-3719.01
27	3493.2	-3719.02
28	3493.21	-3719.03
29	3493.22	-3719.05
30	3493.24	-3719.06
31	3493.25	-3719.07
32	3493.25	-3719.09
33	3493.26	-3719.1
34	3493.27	-3719.12
35	3493.28	-3719.13
36	3493.28	-3719.15
37	3493.28	-3719.17
38	3493.29	-3719.18
39	3493.29	-3719.2
40	3493.29	-3719.22
41	3493.29	-3719.24
42	3493.29	-3719.25
43	3493.28	-3719.27
44	3493.28	-3719.29
45	3493.27	-3719.3
46	3486.75	-3737.84
47	3497.6	-3742.24
48	3506.26	-3721.92

№ точки	Московская система координат, используемая для ведения Единого государственного реестра недвижимости	
	Координаты	
	X	Y
1	2	3
49	3506.44	-3721.16
50	3506.56	-3720.4
51	3506.62	-3719.62
52	3506.64	-3718.84
53	3506.59	-3718.07
54	3506.5	-3717.3
55	3506.35	-3716.54
56	3506.15	-3715.79
57	3505.89	-3715.05
58	3505.59	-3714.34
59	3505.24	-3713.64
60	3504.83	-3712.98
61	3504.39	-3712.34
62	3503.9	-3711.74
63	3503.37	-3711.17
64	3502.8	-3710.64
65	3502.2	-3710.15
66	3501.56	-3709.71
67	3500.89	-3709.31
68	3500.2	-3708.96
69	3499.49	-3708.65
70	3480.86	-3702.43
71	3478.49	-3701.6
72	3476.53	-3699.12
73	3487.07	-3667.5
74	3501.24	-3624.93
75	3506.13	-3611.42
76	3519.26	-3618.86
77	3519.28	-3618.86
78	3519.29	-3618.87
79	3519.31	-3618.88
80	3519.32	-3618.89
81	3519.33	-3618.9
82	3519.35	-3618.91
83	3519.36	-3618.92
84	3519.37	-3618.94
85	3519.38	-3618.95
86	3519.39	-3618.96

№ точки	Московская система координат, используемая для ведения Единого государственного реестра недвижимости	
	Координаты	
	X	Y
1	2	3
87	3519.4	-3618.98
88	3519.4	-3619.0
89	3519.41	-3619.01
90	3519.41	-3619.03
91	3519.42	-3619.04
92	3519.42	-3619.06
93	3519.42	-3619.08
94	3519.42	-3619.1
95	3519.42	-3619.11
96	3519.42	-3619.13
97	3519.42	-3619.15
98	3519.41	-3619.16
99	3519.41	-3619.18
100	3512.28	-3642.43
101	3521.33	-3645.85
102	3529.22	-3622.92
103	3529.38	-3622.12
104	3529.49	-3621.3
105	3529.54	-3620.49
106	3529.54	-3619.67
107	3529.48	-3618.85
108	3529.36	-3618.04
109	3529.19	-3617.24
110	3528.96	-3616.45
111	3528.68	-3615.68
112	3528.34	-3614.93
113	3527.96	-3614.21
114	3527.52	-3613.51
115	3527.04	-3612.85
116	3526.52	-3612.22
117	3525.95	-3611.63
118	3525.34	-3611.08
119	3524.7	-3610.58
120	3524.02	-3610.11
121	3523.31	-3609.7
122	3522.57	-3609.34
123	3513.13	-3603.57
124	3509.66	-3602.02

№ точки	Московская система координат, используемая для ведения Единого государственного реестра недвижимости	
	Координаты	
	X	Y
1	2	3
125	3513.02	-3589.61
126	3515.55	-3577.94
127	3517.15	-3571.53
128	3518.69	-3567.69
129	3519.57	-3565.16
130	3520.89	-3561.19
131	3522.55	-3555.43
132	3527.01	-3537.17
133	3528.78	-3531.02
134	3532.81	-3491.95
135	3534.2	-3478.64
136	3536.74	-3442.38
137	3541.48	-3396.89
138	3541.94	-3392.47
139	3542.52	-3386.3
140	3543.5	-3374.98
141	3543.68	-3372.8
142	3540.42	-3366.78
143	3522.66	-3359.42
144	3491.48	-3346.73
145	3472.66	-3341.93
146	3471.71	-3341.65
147	3440.81	-3331.58
148	3436.04	-3328.45

2.4. Перечень координат характерных точек границ зон планируемого размещения линейных объектов, подлежащих реконструкции в связи с изменением их местоположения

Перечень координат характерных точек границ зон планируемого размещения линейных объектов, подлежащих реконструкции в связи с изменением их местоположения, не приводится в связи с отсутствием изменений данных границ.

2.5. Предельные параметры разрешенного строительства, реконструкции объектов капитального строительства, входящих в состав линейных объектов в границах зон их планируемого размещения

Размещение наземных объектов капитального строительства проектом планировки территории не предусматривается. Требования к архитектурным решениям объектов капитального строительства, ввиду отсутствия объектов капитального строительства, не устанавливаются.

№ точки	Московская система координат, используемая для ведения Единого государственного реестра недвижимости	
	Координаты	
	X	Y
1	2	3
149	3432.22	-3325.2
150	3407.47	-3292.06
151	3267.22	-3063.2
152	3085.45	-3173.57
153	3047.64	-3197.01
154	3061.44	-3219.77
155	3069.13	-3215.06
156	3060.27	-3200.46
157	3092.38	-3180.99
158	3101.01	-3195.24
159	3108.7	-3190.53
160	3099.84	-3175.93
161	3264.06	-3076.23
162	3399.37	-3297.03
163	3424.26	-3333.68
164	3430.43	-3338.71
165	3431.35	-3339.1
166	3440.35	-3341.97
167	3442.5	-3342.36
168	3487.67	-3357.89
169	3517.39	-3370.36
170	3529.39	-3378.61
171	3531.46	-3382.45
172	3530.83	-3388.85

2.6. Мероприятия по защите сохраняемых объектов капитального строительства (зданий, строений, сооружений, объектов, строительство которых не завершено), существующих и строящихся на момент подготовки проекта планировки территории, а также объектов капитального строительства, планируемых к строительству в соответствии с ранее утвержденной документацией по планировке территории, от возможного негативного воздействия в связи с размещением линейных объектов

Мероприятия по защите сохраняемых объектов капитального строительства (зданий, строений, сооружений, объектов, строительство которых не завершено), существующих и строящихся на момент подготовки проекта планировки территории, а также объектов капитального строительства, планируемых к строительству в соответствии с утвержденной ранее документацией по планировке территории, от возможного негативного воздействия в связи с размещением линейных объек-

тов должны быть предусмотрены на следующих стадиях проектирования.

2.7. Мероприятия по сохранению объектов культурного наследия от возможного негативного воздействия в связи с размещением линейных объектов

В границах проекта планировки территории и границах зоны планируемого размещения линейного объекта отсутствуют объекты культурного наследия, включенные в соответствии с требованиями Федерального закона от 25 июня 2002 г. № 73-ФЗ «Об объектах культурного наследия (памятниках истории и культуры) народов Российской Федерации» в Единый государственный реестр объектов культурного наследия (памятников истории и культуры) народов Российской Федерации, в том числе выявленные объекты культурного наследия.

Проектирование и проведение земляных, строительных, мелиоративных, хозяйственных и иных работ на проектируемой территории будет осуществляться по

результатам государственной историко-культурной экспертизы земельных участков, подлежащих воздействию указанных работ, проводимой в установленном порядке путем археологической разведки, с оформлением научного отчета о проведенных археологических работах на исследуемой территории.

2.8. Мероприятия по охране окружающей среды

После окончания работ по размещению линейного объекта будет выполнено благоустройство территории в границах зоны ведения строительных работ.

2.9. Мероприятия по защите территории от чрезвычайных ситуаций природного и техногенного характера, в том числе по обеспечению пожарной безопасности и гражданской обороны

Мероприятия по обеспечению гражданской обороны, установка электросирен оповещения, размещение защитных сооружений гражданской обороны проектом планировки территории не предусматриваются.

2.10. Перечень зон планируемого размещения объектов капитального строительства к чертежу границ зон планируемого размещения линейных объектов

№ зоны на плане	Назначение зоны планируемого размещения	Наименование объекта	Характеристики объекта	
			Площадь, га	Протяженность, км
1	2	3	4	5
1	Зона планируемого размещения линейного объекта	Кабельные линии	1,2	2,0

2.11. Перечень мероприятий по реализации проекта планировки территории и последовательность их выполнения

Для реализации планировочных решений требуется выполнение следующих мероприятий:

- инженерная подготовка территории строительной площадки;
- сохранение существующих подземных коммуникаций;
- реконструкция кабельных линий;
- благоустройство территории.

Размещение наземных объектов капитального строительства проектом планировки территории не предусматривается.

Реализация проекта планировки территории предусматривается в один этап.

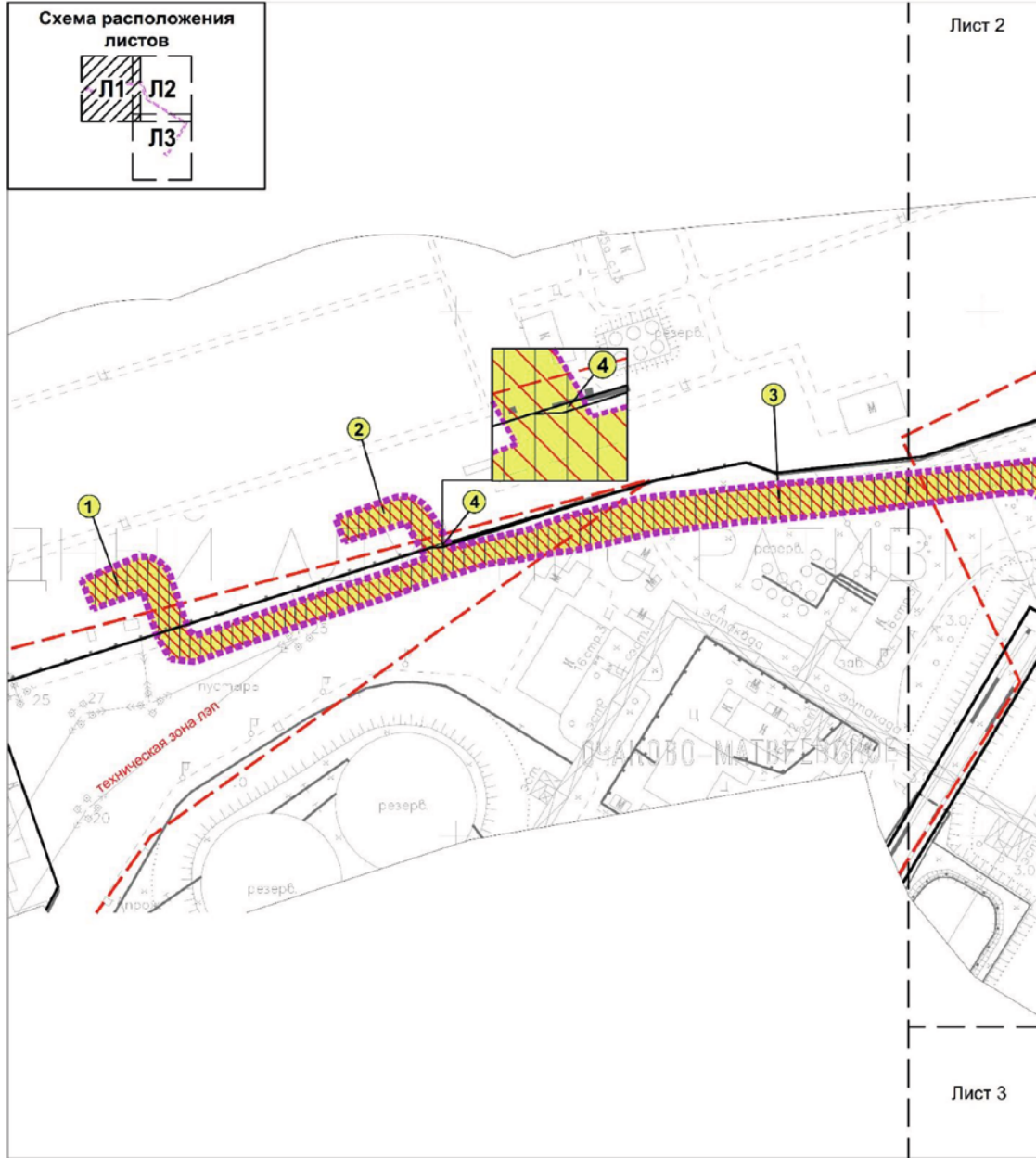
3. Проект межевания территории

3.1. Графическая часть

Чертеж межевания территории

M1:2000
Лист 1

район Очаково-Матвеевское города Москвы



Лист 2

Лист 3

УСЛОВНЫЕ ОБОЗНАЧЕНИЯ

Границы

- граница подготовки проекта планировки территории
- границы предлагаемых к сохранению земельных участков

① номера земельных участков на плане

* территория, предназначенная для размещения линейного объекта, совпадает с границами предлагаемого к установлению сервитута/публичного сервитута

Линии градостроительного регулирования

- границы технических зон инженерных коммуникаций и сооружений

Территории земельных участков:

- территории земельных участков, частей земельных участков нежилых зданий, сооружений, свободные от обременений
- планируемая к установлению зона с особыми условиями использования территории
- предлагаемый к установлению сервитут/публичный сервитут



- Границы**
- - - - - граница подготовки проекта планировки территории
 - границы предлагаемых к сохранению земельных участков
 - ① номера земельных участков на плане
- * территория, предназначенная для размещения линейного объекта, совпадает с границами предлагаемого к установлению сервитута/публичного сервитута
- УСЛОВНЫЕ ОБОЗНАЧЕНИЯ**
- Линии градостроительного регулирования**
- - - - - границы технических зон инженерных коммуникаций и сооружений
 - - - - - техническая зона
- Территории земельных участков:**
- территории земельных участков, частей земельных участков нежилых зданий, сооружений, свободные от обременений
 - планируемая к установлению зона с особыми условиями использования территории
 - предлагаемый к установлению сервитут/публичный сервитут

M1:2000

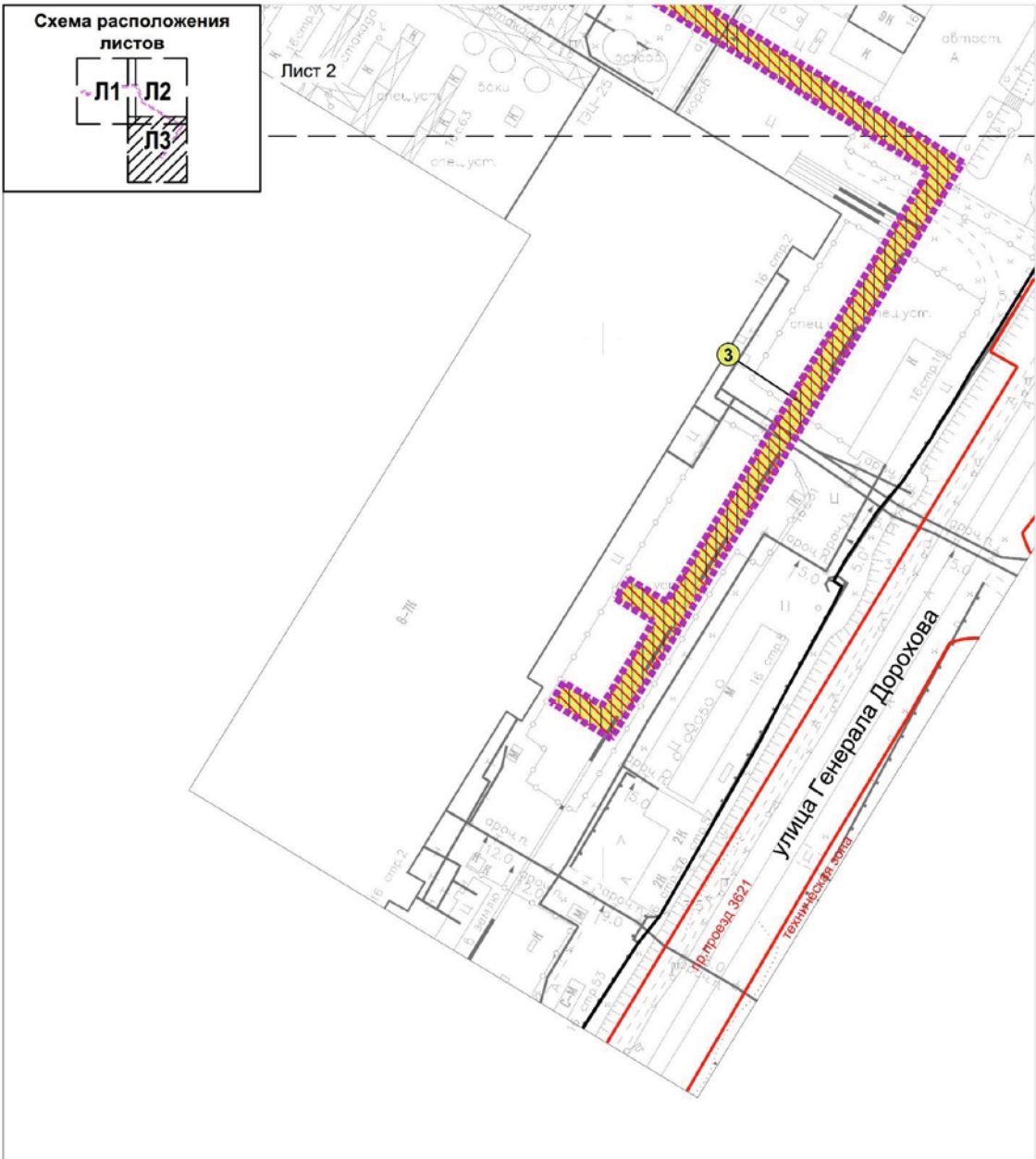
Лист 3

район Очаково-Матвеевское города Москвы

Схема расположения листов



Лист 2



УСЛОВНЫЕ ОБОЗНАЧЕНИЯ

Границы

----- граница подготовки проекта планировки территории

----- границы предлагаемых к сохранению земельных участков

① номера земельных участков на плане

* территория, предназначенная для размещения линейного объекта, совпадает с границами предлагаемого к установлению сервитута/публичного сервитута

Линии градостроительного регулирования

----- красные линии улично-дорожной сети

----- границы технических зон инженерных коммуникаций и сооружений

Территории земельных участков:

----- территории земельных участков, частей земельных участков нежилых зданий, сооружений, свободные от обременений

----- планируемая к установлению зона с особыми условиями использования территории

----- предлагаемый к установлению сервитута/публичного сервитута

3.2. Пояснительная записка

3.2.1. Перечень образуемых земельных участков к чертежу межевания территории
 Проектом межевания территории не предусматривается образование земельных участков.

Перечень кадастровых номеров земельных участков, на которых линейный объект может быть размещен на условиях сервитута/ публичного сервитута

№ участка на чертеже	Кадастровый номер земельного участка	Адрес (местоположение земельного участка)	Площадь земельного участка (га)	Сервитут/ публичный сервитут (га)
1	2	3	4	5
1	77:07:0012006:13	город Москва, Рябиновая улица, владение 45-А	0,059	Предлагаемый к установлению сервитут/ публичный сервитут – 0,059
2	77:07:0012006:13	город Москва, Рябиновая улица, владение 45-А	0,045	Предлагаемый к установлению сервитут/ публичный сервитут – 0,045
3	77:07:0012006:70	город Москва, улица Генерала Дорохова, владение 16	1,0956	Предлагаемый к установлению сервитут/ публичный сервитут – 1,0956
4	Земли, государственная собственность на которые не разграничена	город Москва, Рябиновая улица, улица Генерала Дорохова	0,0004	Предлагаемый к установлению сервитут/ публичный сервитут – 0,0004

3.2.2. Перечень координат характерных точек образуемых земельных участков

Перечень координат характерных точек образуемых земельных участков не приводится в связи с отсутствием образуемых земельных участков.

3.2.3. Таблица «Сведения о границах территории, применительно к которой осуществляется подготовка проекта межевания»

№ точки	Московская система координат, используемая для ведения Единого государственного реестра недвижимости	
	Координаты	
	X	Y
1	2	3
1	3530.83	-3388.85
2	3530.64	-3392.33
3	3530.25	-3395.6
4	3524.5	-3441.05
5	3520.73	-3477.29
6	3519.94	-3491.06
7	3515.03	-3528.43
8	3513.63	-3533.32
9	3509.5	-3552.31
10	3508.46	-3557.99
11	3508.16	-3562.34
12	3507.67	-3564.85
13	3506.82	-3569.19
14	3505.5	-3575.91
15	3503.84	-3587.96
16	3497.04	-3609.46
17	3492.06	-3623.11
18	3478.51	-3664.91
19	3466.56	-3699.33
20	3467.55	-3708.5
21	3476.41	-3713.71
22	3493.13	-3718.98
23	3493.14	-3718.99
24	3493.16	-3718.99
25	3493.17	-3719.0
26	3493.19	-3719.01
27	3493.2	-3719.02
28	3493.21	-3719.03
29	3493.22	-3719.05
30	3493.24	-3719.06
31	3493.25	-3719.07
32	3493.25	-3719.09
33	3493.26	-3719.1
34	3493.27	-3719.12
35	3493.28	-3719.13
36	3493.28	-3719.15

№ точки	Московская система координат, используемая для ведения Единого государственного реестра недвижимости	
	Координаты	
	X	Y
1	2	3
37	3493.28	-3719.17
38	3493.29	-3719.18
39	3493.29	-3719.2
40	3493.29	-3719.22
41	3493.29	-3719.24
42	3493.29	-3719.25
43	3493.28	-3719.27
44	3493.28	-3719.29
45	3493.27	-3719.3
46	3486.75	-3737.84
47	3497.6	-3742.24
48	3506.26	-3721.92
49	3506.44	-3721.16
50	3506.56	-3720.4
51	3506.62	-3719.62
52	3506.64	-3718.84
53	3506.59	-3718.07
54	3506.5	-3717.3
55	3506.35	-3716.54
56	3506.15	-3715.79
57	3505.89	-3715.05
58	3505.59	-3714.34
59	3505.24	-3713.64
60	3504.83	-3712.98
61	3504.39	-3712.34
62	3503.9	-3711.74
63	3503.37	-3711.17
64	3502.8	-3710.64
65	3502.2	-3710.15
66	3501.56	-3709.71
67	3500.89	-3709.31
68	3500.2	-3708.96
69	3499.49	-3708.65
70	3480.86	-3702.43
71	3478.49	-3701.6
72	3476.53	-3699.12

№ точки	Московская система координат, используемая для ведения Единого государственного реестра недвижимости	
	Координаты	
	X	Y
1	2	3
73	3487.07	-3667.5
74	3501.24	-3624.93
75	3506.13	-3611.42
76	3519.26	-3618.86
77	3519.28	-3618.86
78	3519.29	-3618.87
79	3519.31	-3618.88
80	3519.32	-3618.89
81	3519.33	-3618.9
82	3519.35	-3618.91
83	3519.36	-3618.92
84	3519.37	-3618.94
85	3519.38	-3618.95
86	3519.39	-3618.96
87	3519.4	-3618.98
88	3519.4	-3619.0
89	3519.41	-3619.01
90	3519.41	-3619.03
91	3519.42	-3619.04
92	3519.42	-3619.06
93	3519.42	-3619.08
94	3519.42	-3619.1
95	3519.42	-3619.11
96	3519.42	-3619.13
97	3519.42	-3619.15
98	3519.41	-3619.16
99	3519.41	-3619.18
100	3512.28	-3642.43
101	3521.33	-3645.85
102	3529.22	-3622.92
103	3529.38	-3622.12
104	3529.49	-3621.3
105	3529.54	-3620.49
106	3529.54	-3619.67
107	3529.48	-3618.85
108	3529.36	-3618.04
109	3529.19	-3617.24
110	3528.96	-3616.45

№ точки	Московская система координат, используемая для ведения Единого государственного реестра недвижимости	
	Координаты	
	X	Y
1	2	3
111	3528.68	-3615.68
112	3528.34	-3614.93
113	3527.96	-3614.21
114	3527.52	-3613.51
115	3527.04	-3612.85
116	3526.52	-3612.22
117	3525.95	-3611.63
118	3525.34	-3611.08
119	3524.7	-3610.58
120	3524.02	-3610.11
121	3523.31	-3609.7
122	3522.57	-3609.34
123	3513.13	-3603.57
124	3509.66	-3602.02
125	3513.02	-3589.61
126	3515.55	-3577.94
127	3517.15	-3571.53
128	3518.69	-3567.69
129	3519.57	-3565.16
130	3520.89	-3561.19
131	3522.55	-3555.43
132	3527.01	-3537.17
133	3528.78	-3531.02
134	3532.81	-3491.95
135	3534.2	-3478.64
136	3536.74	-3442.38
137	3541.48	-3396.89
138	3541.94	-3392.47
139	3542.52	-3386.3
140	3543.5	-3374.98
141	3543.68	-3372.8
142	3540.42	-3366.78
143	3522.66	-3359.42
144	3491.48	-3346.73
145	3472.66	-3341.93
146	3471.71	-3341.65
147	3440.81	-3331.58
148	3436.04	-3328.45

№ точки	Московская система координат, используемая для ведения Единого государственного реестра недвижимости	
	Координаты	
	X	Y
1	2	3
149	3432.22	-3325.2
150	3407.47	-3292.06
151	3267.22	-3063.2
152	3085.45	-3173.57
153	3047.64	-3197.01
154	3061.44	-3219.77
155	3069.13	-3215.06
156	3060.27	-3200.46
157	3092.38	-3180.99
158	3101.01	-3195.24
159	3108.7	-3190.53
160	3099.84	-3175.93

№ точки	Московская система координат, используемая для ведения Единого государственного реестра недвижимости	
	Координаты	
	X	Y
1	2	3
161	3264.06	-3076.23
162	3399.37	-3297.03
163	3424.26	-3333.68
164	3430.43	-3338.71
165	3431.35	-3339.1
166	3440.35	-3341.97
167	3442.5	-3342.36
168	3487.67	-3357.89
169	3517.39	-3370.36
170	3529.39	-3378.61
171	3531.46	-3382.45
172	3530.83	-3388.85

3.2.4. Виды разрешенного использования образуемых земельных участков, предназначенных для размещения линейных объектов и объектов капитального строительства, проектируемых в составе линейного объекта, а также существующих земельных участков, занятых линейными объектами и объектами капитального строительства, входящими в состав линейных объектов, в соответствии с проектом планировки территории

Условный номер участка на чертеже	Кадастровый номер земельного участка	Коды видов разрешенного использования земельных участков и объектов капитального строительства
1	2	3
1	77:07:0012006:13	6.7
2	77:07:0012006:13	6.7
3	77:07:0012006:70	6.2, 6.2.1, 6.3, 6.3.1, 6.4, 6.5, 6.6, 6.7, 6.8, 6.11, 3.9.3
4	Земли государственной собственности, которые не разграничены	6.2, 6.2.1, 6.3, 6.3.1, 6.4, 6.5, 6.6, 6.7, 6.8, 6.11, 3.9.3

О внесении изменений в постановление Правительства Москвы от 28 марта 2017 г. № 120-ПП

Постановление Правительства Москвы от 2 августа 2022 года № 1641-ПП

В соответствии с Градостроительным кодексом Российской Федерации, Законом города Москвы от 25 июня 2008 г. № 28 «Градостроительный кодекс города Москвы», постановлением Правительства Москвы от 7 апреля 2009 г. № 270-ПП «О создании Городской комиссии по вопросам градостроительства, землепользования и застройки при Правительстве Москвы и об утверждении положений о Городской и окружной комиссиях по вопросам градостроительства, землепользования и застройки при Правительстве Москвы» **Правительство Москвы постановляет:**

1. Внести изменения в постановление Правительства Москвы от 28 марта 2017 г. № 120-ПП «Об утверждении правил землепользования и застройки города Москвы»:

1.1. Карту градостроительного зонирования «Границы территориальных зон и виды разрешенного использования земельных участков и объектов капитального строительства. Южный административный округ города Москвы» раздела 1 книги 7 территориальной части правил землепользования и застройки приложения к постановлению дополнить изображением территориальной зоны согласно приложению 1 к настоящему постановлению.

1.2. Карту градостроительного зонирования «Границы территориальных зон, подзон территориальных зон и предельные параметры разрешенного строительства, реконструкции объектов капитального строительства. Южный административный округ города Москвы» раздела 1 книги 7 территориальной части правил землепользования и застройки приложения к постановлению дополнить изображением территориальной зоны согласно приложению 2 к настоящему постановлению.

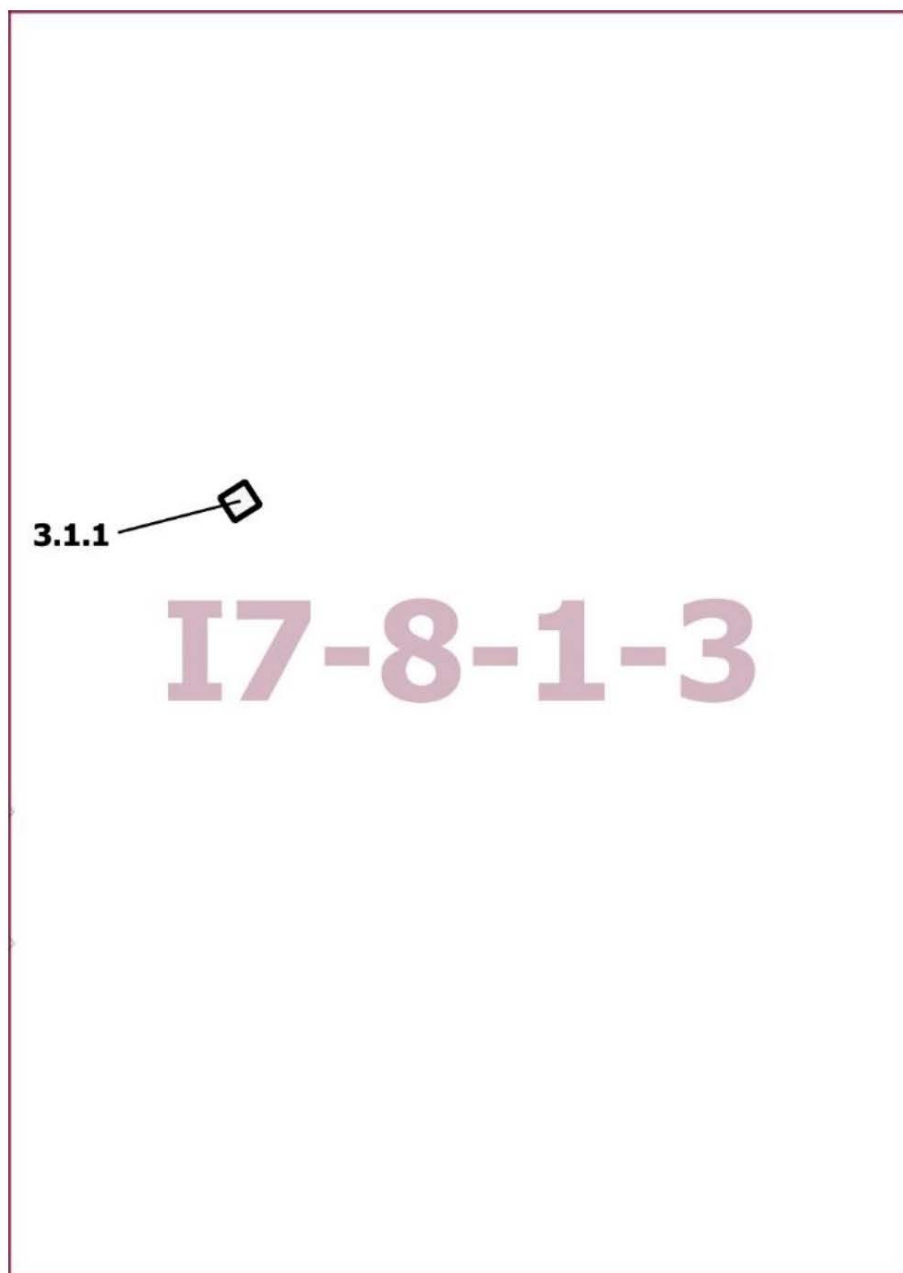
2. Контроль за выполнением настоящего постановления возложить на заместителя Мэра Москвы в Правительстве Москвы по вопросам градостроительной политики и строительства Бочкарева А.Ю.

Мэр Москвы **С.С.Собянин**

Приложение 1
*к постановлению Правительства Москвы
от 2 августа 2022 г. № 1641-ПП*

**Внесение изменения в приложение к постановлению Правительства Москвы
от 28 марта 2017 г. № 120-ПП**

Книга 7
Карта градостроительного зонирования
Границы территориальных зон и виды разрешенного использования
земельных участков и объектов капитального строительства
Южный административный округ города Москвы




Приложение 2
к постановлению Правительства Москвы
от 2 августа 2022 г. № 1641-ПП

**Внесение изменения в приложение к постановлению Правительства Москвы
от 28 марта 2017 г. № 120-ПП**

Книга 7

Карта градостроительного зонирования

Границы территориальных зон, подзон территориальных зон и предельные параметры
разрешенного строительства, реконструкции объектов капитального строительства
Южный административный округ города Москвы



О внесении изменений в постановление Правительства Москвы от 28 марта 2017 г. № 120-ПП

Постановление Правительства Москвы от 2 августа 2022 года № 1642-ПП

В соответствии с Градостроительным кодексом Российской Федерации, Законом города Москвы от 25 июня 2008 г. № 28 «Градостроительный кодекс города Москвы», постановлениями Правительства Москвы от 7 апреля 2009 г. № 270-ПП «О создании Городской комиссии по вопросам градостроительства, землепользования и застройки при Правительстве Москвы и об утверждении положений о Городской и окружной комиссиях по вопросам градостроительства, землепользования и застройки при Правительстве Москвы», от 22 марта 2022 г. № 438-ПП «О реализации положений пункта 2 статьи 7 Федерального закона от 14 марта 2022 г. № 58-ФЗ «О внесении изменений в отдельные законодательные акты Российской Федерации» **Правительство Москвы постановляет:**

1. Внести изменения в постановление Правительства Москвы от 28 марта 2017 г. № 120-ПП «Об утверждении правил землепользования и застройки города Москвы»:

1.1. Карту градостроительного зонирования «Границы территориальных зон и виды разрешенного использования земельных участков и объектов капитального строительства. Поселение Краснопахорское города Москвы» раздела 1 книги 13 территориальной части правил землепользования и застройки приложения к постановлению дополнить изображением территориальной зоны согласно приложению 1 к настоящему постановлению.

1.2. Карту градостроительного зонирования «Границы территориальных зон, подзон территориальных зон и предельные параметры разрешенного строительства, реконструкции объектов капитального строительства. Поселение Краснопахорское города Москвы» раздела 1 книги 13 территориальной части правил землепользования и застройки приложения к постановлению дополнить изображением территориальной зоны согласно приложению 2 к настоящему постановлению.

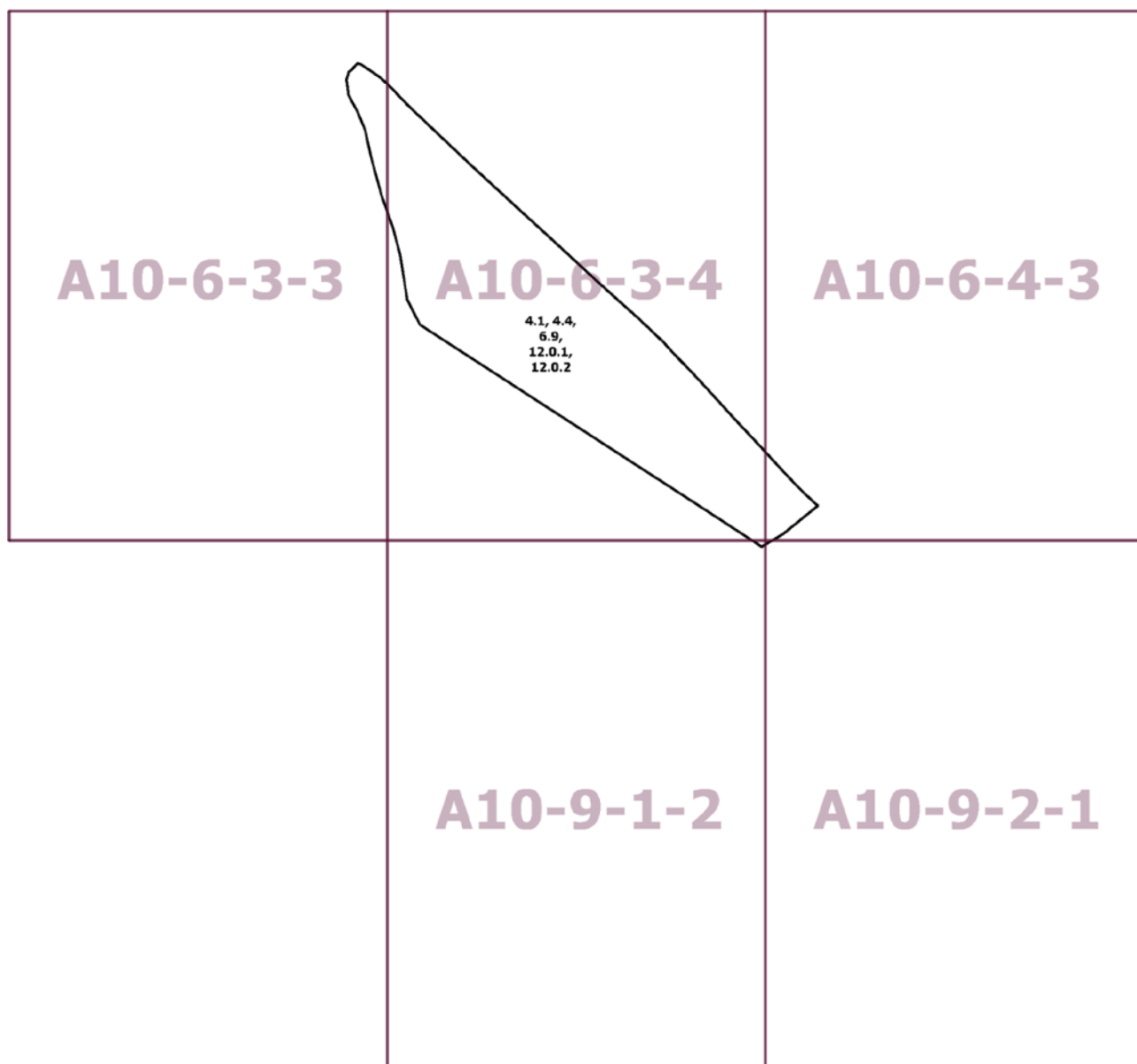
2. Контроль за выполнением настоящего постановления возложить на заместителя Мэра Москвы в Правительстве Москвы по вопросам градостроительной политики и строительства Бочкарева А.Ю.

Мэр Москвы **С.С.Собянин**

Приложение 1
к постановлению Правительства Москвы
от 2 августа 2022 г. № 1642-ПП

**Внесение изменения в приложение к постановлению Правительства Москвы
от 28 марта 2017 г. № 120-ПП**

Книга 13
Троицкий административный округ города Москвы
Карта градостроительного зонирования
Границы территориальных зон и виды разрешенного использования
земельных участков и объектов капитального строительства
поселение Краснопахорское города Москвы



Приложение 2

к постановлению Правительства Москвы
от 2 августа 2022 г. № 1642-ПП

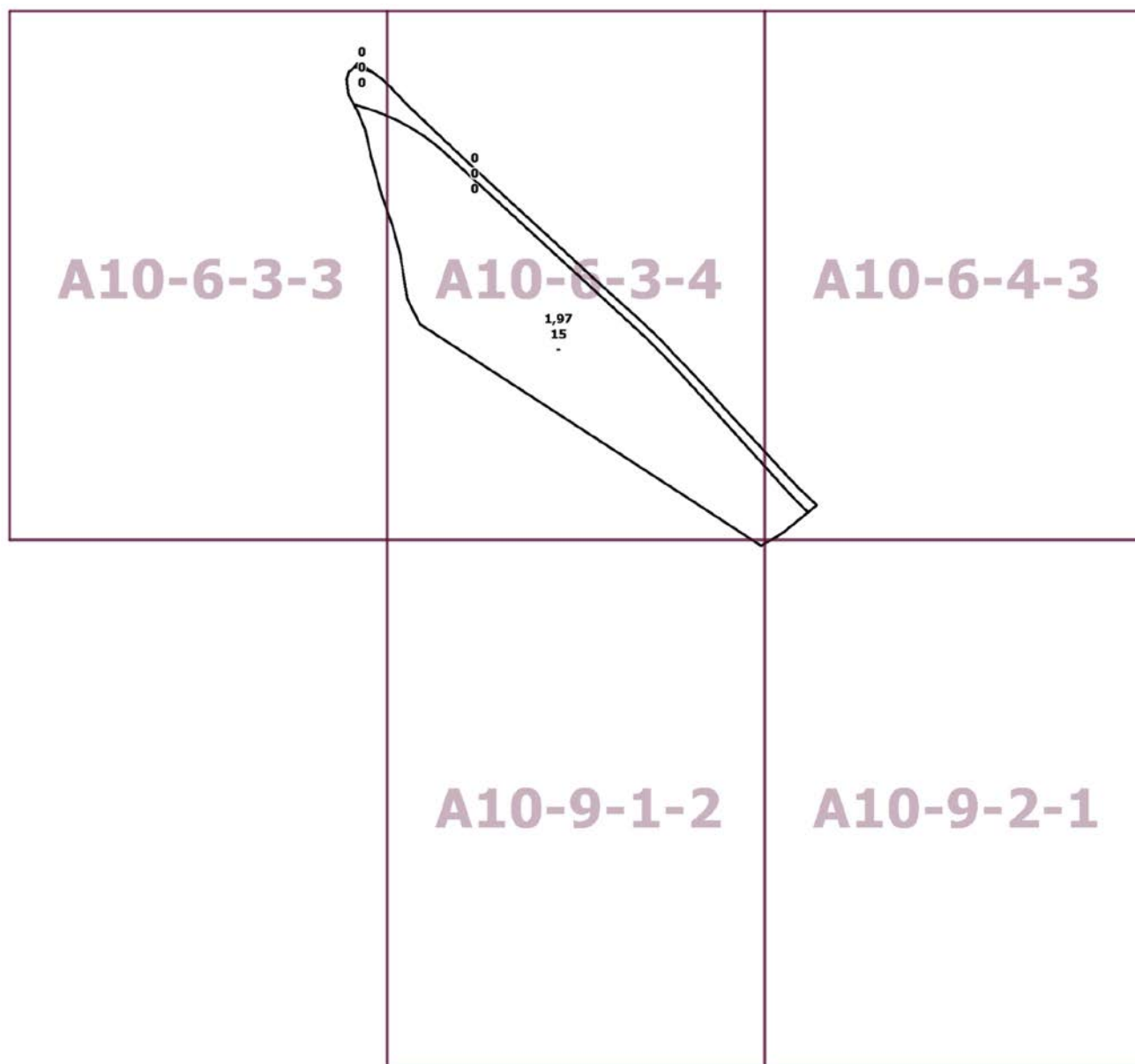
**Внесение изменения в приложение к постановлению Правительства Москвы
от 28 марта 2017 г. № 120-ПП**

Книга 13

Троицкий административный округ города Москвы

Карта градостроительного зонирования

Границы территориальных зон, подзон территориальных зон и предельные параметры
разрешенного строительства, реконструкции объектов капитального строительства
поселение Краснопахорское города Москвы



О внесении изменений в постановление Правительства Москвы от 28 марта 2017 г. № 120-ПП

Постановление Правительства Москвы от 2 августа 2022 года № 1643-ПП

В соответствии с Градостроительным кодексом Российской Федерации, Законом города Москвы от 25 июня 2008 г. № 28 «Градостроительный кодекс города Москвы», постановлениями Правительства Москвы от 7 апреля 2009 г. № 270-ПП «О создании Городской комиссии по вопросам градостроительства, землепользования и застройки при Правительстве Москвы и об утверждении положений о Городской и окружной комиссиях по вопросам градостроительства, землепользования и застройки при Правительстве Москвы», от 22 марта 2022 г. № 438-ПП «О реализации положений пункта 2 статьи 7 Федерального закона от 14 марта 2022 г. № 58-ФЗ «О внесении изменений в отдельные законодательные акты Российской Федерации» **Правительство Москвы постановляет:**

1. Внести изменения в постановление Правительства Москвы от 28 марта 2017 г. № 120-ПП «Об утверждении правил землепользования и застройки города Москвы»:

1.1. Карту градостроительного зонирования «Границы территориальных зон и виды разрешенного использования земельных участков и объектов капитального строительства. Поселение Сосенское города Москвы» раздела 1 книги 12 территориальной части правил землепользования и застройки приложения к постановлению дополнить изображениями территориальных зон согласно приложению 1 к настоящему постановлению.

1.2. Карту градостроительного зонирования «Границы территориальных зон, подзон территориальных зон и предельные параметры разрешенного строительства, реконструкции объектов капитального строительства. Поселение Сосенское города Москвы» раздела 1 книги 12 территориальной части правил землепользования и застройки приложения к постановлению дополнить изображениями территориальных зон согласно приложению 2 к настоящему постановлению.

1.3. Подраздел 2.9 раздела 2 книги 12 территориальной части правил землепользования и застройки приложения к постановлению дополнить подразделом в редакции согласно приложению 3 к настоящему постановлению.

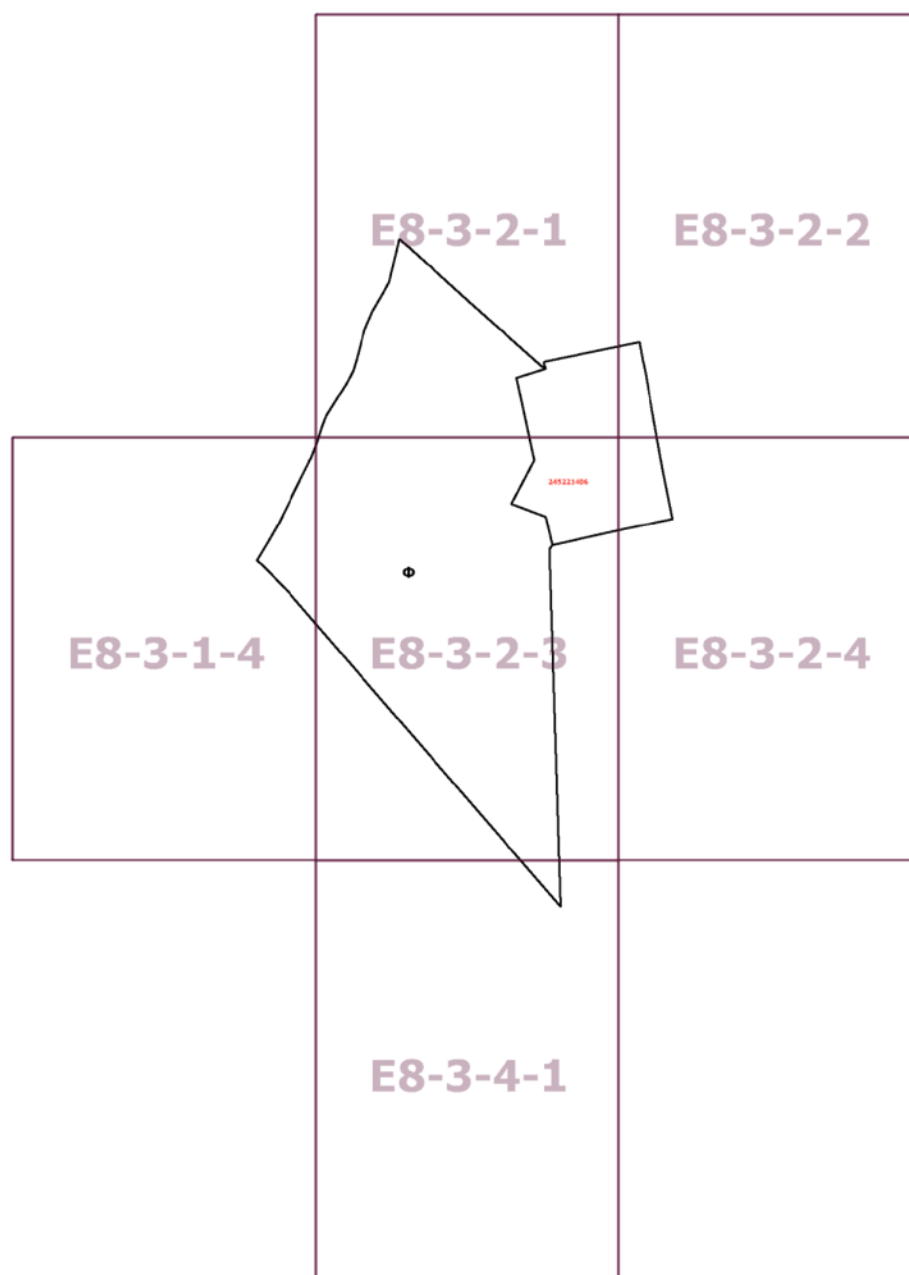
2. Контроль за выполнением настоящего постановления возложить на заместителя Мэра Москвы в Правительстве Москвы по вопросам градостроительной политики и строительства Бочкарева А.Ю.

Мэр Москвы **С.С.Собянин**

Приложение 1
к постановлению Правительства Москвы
от 2 августа 2022 г. № 1643-ПП

**Внесение изменений в приложение к постановлению Правительства Москвы
от 28 марта 2017 г. № 120-ПП**

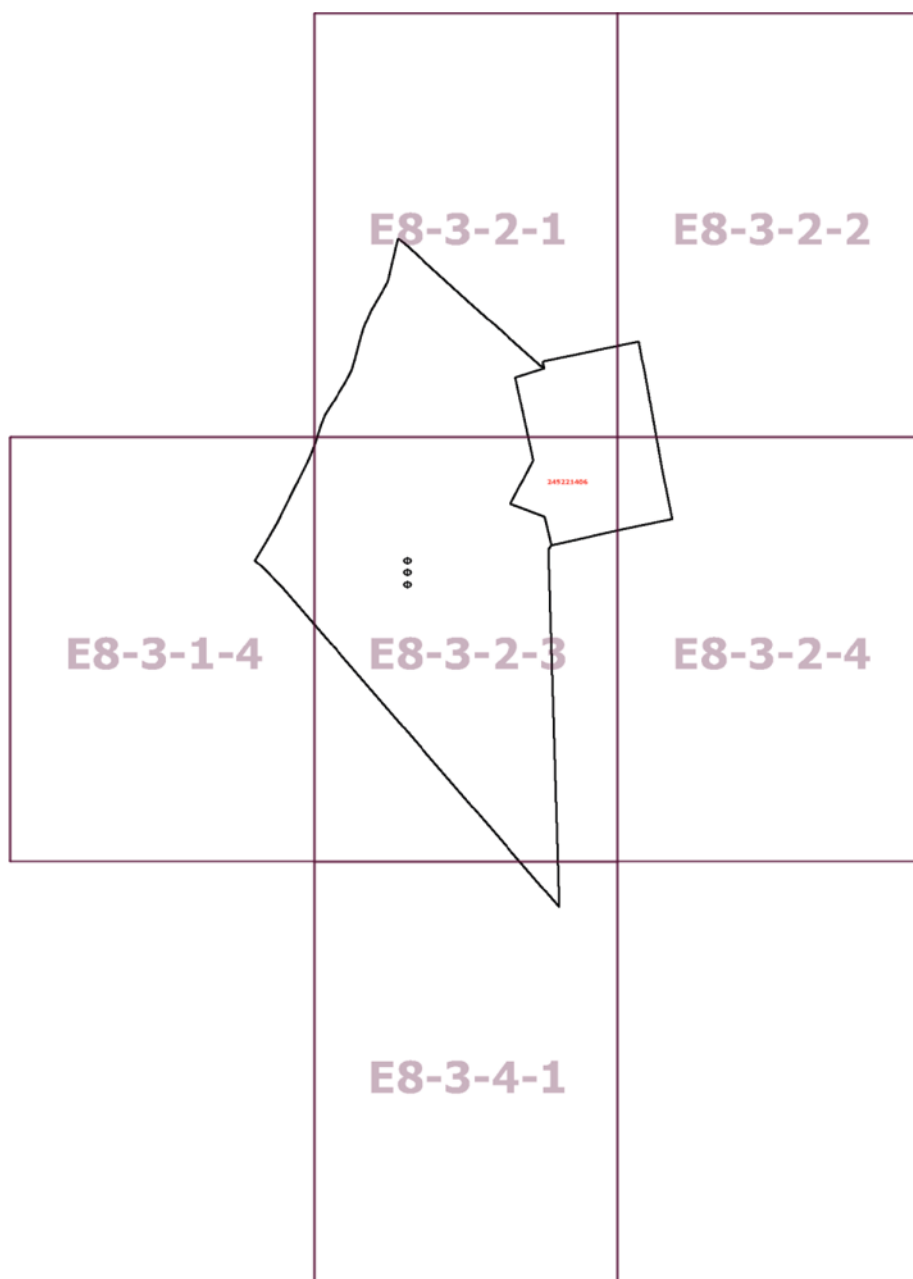
Книга 12
Новомосковский административный округ города Москвы
Карта градостроительного зонирования
Границы территориальных зон и виды разрешенного использования
земельных участков и объектов капитального строительства
поселение Сосенское города Москвы



Приложение 2
к постановлению Правительства Москвы
от 2 августа 2022 г. № 1643-ПП

**Внесение изменений в приложение к постановлению Правительства Москвы
от 28 марта 2017 г. № 120-ПП**

Книга 12
Новомосковский административный округ города Москвы
Карта градостроительного зонирования
Границы территориальных зон, подзон территориальных зон и предельные параметры
разрешенного строительства, реконструкции объектов капитального строительства
поселение Сосенское города Москвы



Приложение 3

к постановлению Правительства Москвы
от 2 августа 2022 г. № 1643-ПП

**Внесение изменения в приложение к постановлению Правительства Москвы
от 28 марта 2017 г. № 120-ПП**

Книга 12

Новомосковский административный округ города Москвы

2.9. на территории поселения Сосенское города Москвы

Пункт 332

Территориальная зона	245221406
Основные виды разрешенного использования	3.2.4. Общежития. 3.4. Здравоохранение. 3.4.3. Медицинские организации особого назначения. 3.9.2. Проведение научных исследований. 3.10.1. Амбулаторное ветеринарное обслуживание. 4.1. Деловое управление. 4.6. Общественное питание. 4.9. Служебные гаражи. 5.1.1. Обеспечение спортивно-зрелищных мероприятий. 5.1.2. Обеспечение занятий спортом в помещениях. 5.1.3. Площадки для занятий спортом. 5.1.4. Оборудованные площадки для занятий спортом. 5.1.5. Водный спорт
Условно разрешенные виды использования	
Вспомогательные виды	
Максимальный процент застройки (%)	Не установлен
Высота застройки (м)	80
Плотность застройки (тыс. кв. м/га)	29,7
Минимальные и (или) максимальные размеры земельных участков (га)	
Иные показатели	Суммарная поэтажная площадь в габаритах наружных стен – 130 530 кв. м, в том числе: – лабораторный корпус – 26 568 кв. м; – судебно-медицинская экспертиза, морг – 2 592 кв. м; – бактериологическая лаборатория, виварий – 4 374 кв. м; – общежитие – 7 128 кв. м; – центр высоких медицинских технологий – 21 870 кв. м; – административный блок 27 000 кв. м; – паркинг, склад 18 966 кв. м; – административный корпус 22 032 кв. м

О внесении изменений в постановление Правительства Москвы от 28 марта 2017 г. № 120-ПП

Постановление Правительства Москвы от 2 августа 2022 года № 1644-ПП

В соответствии с Градостроительным кодексом Российской Федерации, Законом города Москвы от 25 июня 2008 г. № 28 «Градостроительный кодекс города Москвы» **Правительство Москвы постановляет:**

1. Внести изменения в постановление Правительства Москвы от 28 марта 2017 г. № 120-ПП «Об утверждении правил землепользования и застройки города Москвы»:

1.1. Изображение территориальной зоны на карте градостроительного зонирования «Границы территориальных зон и виды разрешенного использования земельных участков и объектов капитального строительства. Северо-Восточный административный округ города Москвы» раздела 1 книги 4 территориальной части правил землепользования и застройки приложения к постановлению изменить согласно приложению 1 к настоящему постановлению.

1.2. Раздел 3 книги 4 территориальной части правил землепользования и застройки приложения к постановлению дополнить пунктом в редакции согласно приложению 2 к настоящему постановлению.

2. Контроль за выполнением настоящего постановления возложить на заместителя Мэра Москвы в Правительстве Москвы по вопросам градостроительной политики и строительства Бочкарева А.Ю.


Мэр Москвы **С.С.Собянин**

Приложение 1
*к постановлению Правительства Москвы
от 2 августа 2022 г. № 1644-ПП*

**Внесение изменения в приложение к постановлению Правительства Москвы
от 28 марта 2017 г. № 120-ПП**

Книга 4
Карта градостроительного зонирования
Границы территориальных зон и виды разрешенного использования
земельных участков и объектов капитального строительства
Северо-Восточный административный округ города Москвы

F3-3-4-3



Приложение 2

к постановлению Правительства Москвы
от 2 августа 2022 г. № 1644-ПП

Внесение изменения в приложение к постановлению Правительства Москвы от 28 марта 2017 г. № 120-ПП

Книга 4

Северо-Восточный административный округ города Москвы

№ п/п	Районы	Номер территориальной зоны	Коды видов разрешенного использования земельных участков и объектов капитального строительства
48	Лианозово	0306014	3.1.2, 3.2.3, 3.3, 3.4.1, 3.5, 3.6.1, 3.10.1, 4.1, 4.3, 4.4, 4.5, 4.6, 4.9, 4.10, 5.1.2

О внесении изменений в постановление Правительства Москвы от 28 марта 2017 г. № 120-ПП

Постановление Правительства Москвы от 2 августа 2022 года № 1645-ПП

В соответствии с Градостроительным кодексом Российской Федерации, Законом города Москвы от 25 июня 2008 г. № 28 «Градостроительный кодекс города Москвы», постановлениями Правительства Москвы от 7 апреля 2009 г. № 270-ПП «О создании Городской комиссии по вопросам градостроительства, землепользования и застройки при Правительстве Москвы и об утверждении положений о Городской и окружной комиссиях по вопросам градостроительства, землепользования и застройки при Правительстве Москвы», от 22 марта 2022 г. № 438-ПП «О реализации положений пункта 2 статьи 7 Федерального закона от 14 марта 2022 г. № 58-ФЗ «О внесении изменений в отдельные законодательные акты Российской Федерации» **Правительство Москвы постановляет:**

1. Внести изменения в постановление Правительства Москвы от 28 марта 2017 г. № 120-ПП «Об утверждении правил землепользования и застройки города Москвы»:

1.1. Карту градостроительного зонирования «Границы территориальных зон и виды разрешенного использования земельных участков и объектов капитального строительства. Поселение Мосрентген города Москвы» раздела 1 книги 12 территориальной части правил землепользования и застройки приложения к постановлению дополнить изображением территориальной зоны согласно приложению 1 к настоящему постановлению.

1.2. Карту градостроительного зонирования «Границы территориальных зон, подзон территориальных зон и предельные параметры разрешенного строительства, реконструкции объектов капитального строительства. Поселение Мосрентген города Москвы» раздела 1 книги 12 территориальной части правил землепользования и застройки приложения к постановлению дополнить изображением территориальной зоны согласно приложению 2 к настоящему постановлению.

1.3. Подраздел 2.7 раздела 2 книги 12 территориальной части правил землепользования и застройки приложения к постановлению дополнить подразделом в редакции согласно приложению 3 к настоящему постановлению.

2. Контроль за выполнением настоящего постановления возложить на заместителя Мэра Москвы в Правительстве Москвы по вопросам градостроительной политики и строительства Бочкарева А.Ю.

Мэр Москвы **С.С.Собянин**

Приложение 1
*к постановлению Правительства Москвы
от 2 августа 2022 г. № 1645-ПП*

**Внесение изменения в приложение к постановлению Правительства Москвы
от 28 марта 2017 г. № 120-ПП**

Книга 12
Новомосковский административный округ города Москвы
Карта градостроительного зонирования
Границы территориальных зон и виды разрешенного использования
земельных участков и объектов капитального строительства
поселение Мосрентген города Москвы

E7-5-3-4
240221405

Приложение 2
*к постановлению Правительства Москвы
от 2 августа 2022 г. № 1645-ПП*

**Внесение изменения в приложение к постановлению Правительства Москвы
от 28 марта 2017 г. № 120-ПП**

Книга 12

Новомосковский административный округ города Москвы

Карта градостроительного зонирования

Границы территориальных зон, подзон территориальных зон и предельные параметры
разрешенного строительства, реконструкции объектов капитального строительства

поселение Мосрентген города Москвы

E7-5-3-4
240221405

Приложение 3
к постановлению Правительства Москвы
от 2 августа 2022 г. № 1645-ПП

**Внесение изменения в приложение к постановлению Правительства Москвы
от 28 марта 2017 г. № 120-ПП**

Книга 12
Новомосковский административный округ города Москвы
2.7. на территории поселения Мосрентген города Москвы

Пункт 26

Территориальная зона	240221405
Основные виды разрешенного использования	2.1. Для индивидуального жилищного строительства. 2.2. Для ведения личного подсобного хозяйства (приусадебный земельный участок). 13.2. Ведение садоводства
Условно разрешенные виды использования	
Вспомогательные виды	
Максимальный процент застройки (%)	Не установлен
Высота застройки (м)	15
Плотность застройки (тыс.кв.м/га)	Не установлена
Минимальные и (или) максимальные размеры земельных участков (га)	
Иные показатели	Общая площадь объектов – 283,7 кв.м

О внесении изменений в постановление Правительства Москвы от 28 марта 2017 г. № 120-ПП

Постановление Правительства Москвы от 2 августа 2022 года № 1647-ПП

В соответствии с Градостроительным кодексом Российской Федерации, Законом города Москвы от 25 июня 2008 г. № 28 «Градостроительный кодекс города Москвы», постановлениями Правительства Москвы от 7 апреля 2009 г. № 270-ПП «О создании Городской комиссии по вопросам градостроительства, землепользования и застройки при Правительстве Москвы и об утверждении положений о Городской и окружной комиссиях по вопросам градостроительства, землепользования и застройки при Правительстве Москвы», от 22 марта 2022 г. № 438-ПП «О реализации положений пункта 2 статьи 7 Федерального закона от 14 марта 2022 г. № 58-ФЗ «О внесении изменений в отдельные законодательные акты Российской Федерации» **Правительство Москвы постановляет:**

1. Внести изменения в постановление Правительства Москвы от 28 марта 2017 г. № 120-ПП «Об утверждении правил землепользования и застройки города Москвы»:

1.1. Карту градостроительного зонирования «Границы территориальных зон и виды разрешенного использования земельных участков и объектов капитального строительства. Западный административный округ города Москвы» раздела 1 книги 9 территориальной части правил землепользования и застройки приложения к постановлению дополнить изображением территориальной зоны согласно приложению 1 к настоящему постановлению.

1.2. Карту градостроительного зонирования «Границы территориальных зон, подзон территориальных зон и предельные параметры разрешенного строительства, реконструкции объектов капитального строительства. Западный административный округ города Москвы» раздела 1 книги 9 территориальной части правил землепользования и застройки приложения к постановлению дополнить изображением территориальной зоны согласно приложению 2 к настоящему постановлению.


2. Контроль за выполнением настоящего постановления возложить на заместителя Мэра Москвы в Правительстве Москвы по вопросам градостроительной политики и строительства Бочкарева А.Ю.

Мэр Москвы **С.С.Собянин**

Приложение 1
*к постановлению Правительства Москвы
от 2 августа 2022 г. № 1647-ПП*

**Внесение изменения в приложение к постановлению Правительства Москвы
от 28 марта 2017 г. № 120-ПП**

Книга 9
Карта градостроительного зонирования
Границы территориальных зон и виды разрешенного использования
земельных участков и объектов капитального строительства
Западный административный округ города Москвы




Приложение 2
*к постановлению Правительства Москвы
от 2 августа 2022 г. № 1647-ПП*

**Внесение изменения в приложение к постановлению Правительства Москвы
от 28 марта 2017 г. № 120-ПП**

Книга 9

Карта градостроительного зонирования

Границы территориальных зон, подзон территориальных зон и предельные параметры
разрешенного строительства, реконструкции объектов капитального строительства
Западный административный округ города Москвы



О внесении изменений в постановление Правительства Москвы от 28 марта 2017 г. № 120-ПП

Постановление Правительства Москвы от 2 августа 2022 года № 1648-ПП

В соответствии с Градостроительным кодексом Российской Федерации, Законом города Москвы от 25 июня 2008 г. № 28 «Градостроительный кодекс города Москвы», постановлением Правительства Москвы от 7 апреля 2009 г. № 270-ПП «О создании Городской комиссии по вопросам градостроительства, землепользования и застройки при Правительстве Москвы и об утверждении положений о Городской и окружной комиссиях по вопросам градостроительства, землепользования и застройки при Правительстве Москвы» **Правительство Москвы постановляет:**

1. Внести изменения в постановление Правительства Москвы от 28 марта 2017 г. № 120-ПП «Об утверждении правил землепользования и застройки города Москвы»:

1.1. Карту градостроительного зонирования «Границы территориальных зон и виды разрешенного использования земельных участков и объектов капитального строительства. Центральный административный округ города Москвы» раздела 1 книги 2 территориальной части правил землепользования и застройки приложения к постановлению дополнить изображением территориальной зоны согласно приложению 1 к настоящему постановлению.

1.2. Карту градостроительного зонирования «Границы территориальных зон, подзон территориальных зон и предельные параметры разрешенного строительства, реконструкции объектов капитального строительства. Центральный административный округ города Москвы» раздела 1 книги 2 территориальной части правил землепользования и застройки приложения к постановлению дополнить изображением территориальной зоны согласно приложению 2 к настоящему постановлению.

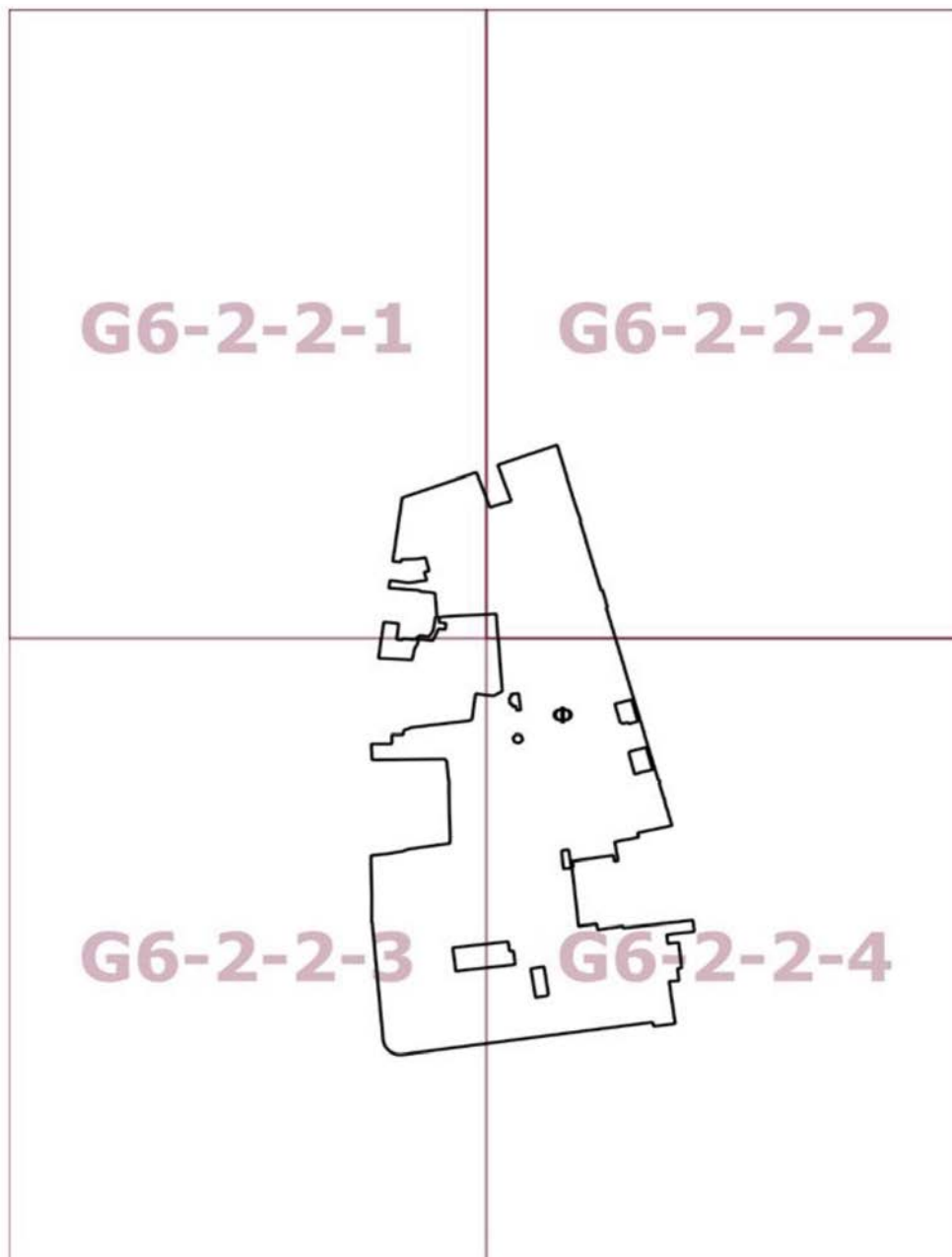
2. Контроль за выполнением настоящего постановления возложить на заместителя Мэра Москвы в Правительстве Москвы по вопросам градостроительной политики и строительства Бочкарева А.Ю.

Мэр Москвы **С.С.Собянин**

Приложение 1
к постановлению Правительства Москвы
от 2 августа 2022 г. № 1648-ПП

**Внесение изменения в приложение к постановлению Правительства Москвы
от 28 марта 2017 г. № 120-ПП**

Книга 2
Карта градостроительного зонирования
Границы территориальных зон и виды разрешенного использования
земельных участков и объектов капитального строительства
Центральный административный округ города Москвы



Приложение 2
к постановлению Правительства Москвы
от 2 августа 2022 г. № 1648-ПП

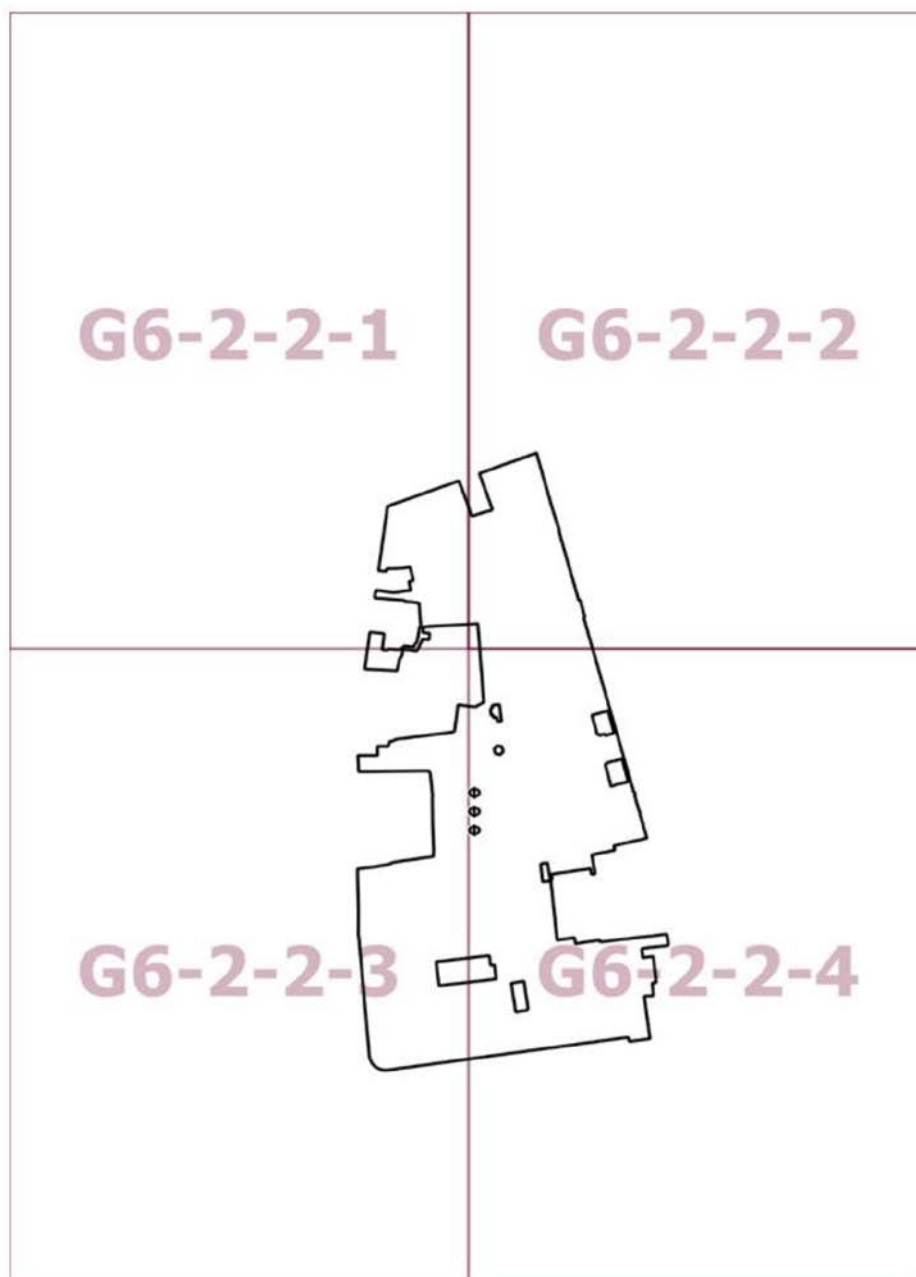
Внесение изменения в приложение к постановлению Правительства Москвы
от 28 марта 2017 г. № 120-ПП

Книга 2

Карта градостроительного зонирования

Границы территориальных зон, подзон территориальных зон и предельные параметры разрешенного строительства, реконструкции объектов капитального строительства

Центральный административный округ города Москвы



О внесении изменений в постановление Правительства Москвы от 28 марта 2017 г. № 120-ПП

Постановление Правительства Москвы от 2 августа 2022 года № 1649-ПП

В соответствии с Градостроительным кодексом Российской Федерации, Законом города Москвы от 25 июня 2008 г. № 28 «Градостроительный кодекс города Москвы», постановлениями Правительства Москвы от 7 апреля 2009 г. № 270-ПП «О создании Городской комиссии по вопросам градостроительства, землепользования и застройки при Правительстве Москвы и об утверждении положений о Городской и окружной комиссиях по вопросам градостроительства, землепользования и застройки при Правительстве Москвы», от 22 марта 2022 г. № 438-ПП «О реализации положений пункта 2 статьи 7 Федерального закона от 14 марта 2022 г. № 58-ФЗ «О внесении изменений в отдельные законодательные акты Российской Федерации» **Правительство Москвы постановляет:**

1. Внести изменения в постановление Правительства Москвы от 28 марта 2017 г. № 120-ПП «Об утверждении правил землепользования и застройки города Москвы»:

1.1. Карту градостроительного зонирования «Границы территориальных зон и виды разрешенного использования земельных участков и объектов капитального строительства. Южный административный округ города Москвы» раздела 1 книги 7 территориальной части правил землепользования и застройки приложения к постановлению дополнить изображением территориальной зоны согласно приложению 1 к настоящему постановлению.

1.2. Карту градостроительного зонирования «Границы территориальных зон, подзон территориальных зон и предельные параметры разрешенного строительства, реконструкции объектов капитального строительства. Южный административный округ города Москвы» раздела 1 книги 7 территориальной части правил землепользования и застройки приложения к постановлению дополнить изображением территориальной зоны согласно приложению 2 к настоящему постановлению.

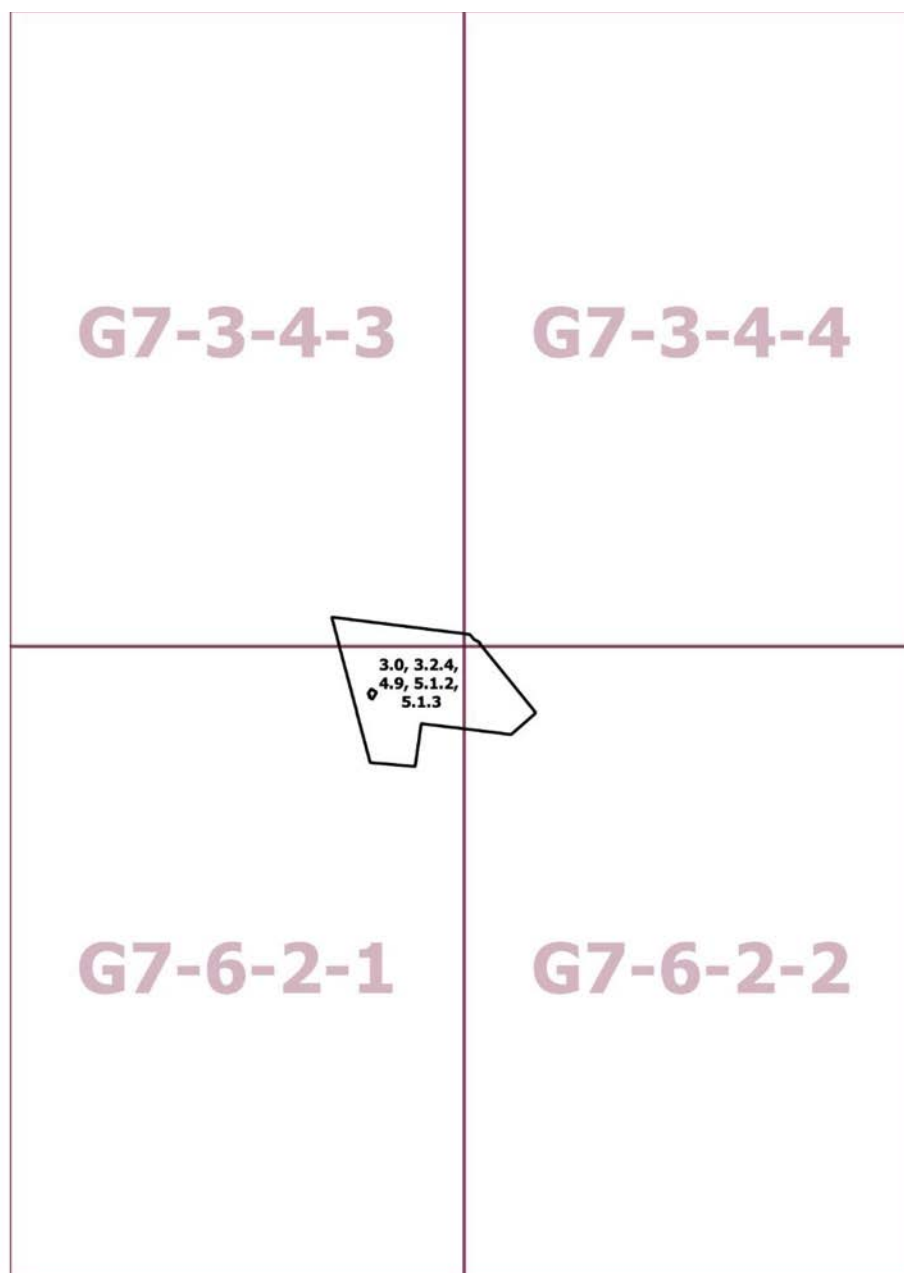
2. Контроль за выполнением настоящего постановления возложить на заместителя Мэра Москвы в Правительстве Москвы по вопросам градостроительной политики и строительства Бочкарева А.Ю.

Мэр Москвы **С.С.Собянин**

Приложение 1
к постановлению Правительства Москвы
от 2 августа 2022 г. № 1649-ПП

**Внесение изменения в приложение к постановлению Правительства Москвы
от 28 марта 2017 г. № 120-ПП**

Книга 7
Карта градостроительного зонирования
Границы территориальных зон и виды разрешенного использования
земельных участков и объектов капитального строительства
Южный административный округ города Москвы



Приложение 2
к постановлению Правительства Москвы
от 2 августа 2022 г. № 1649-ПП

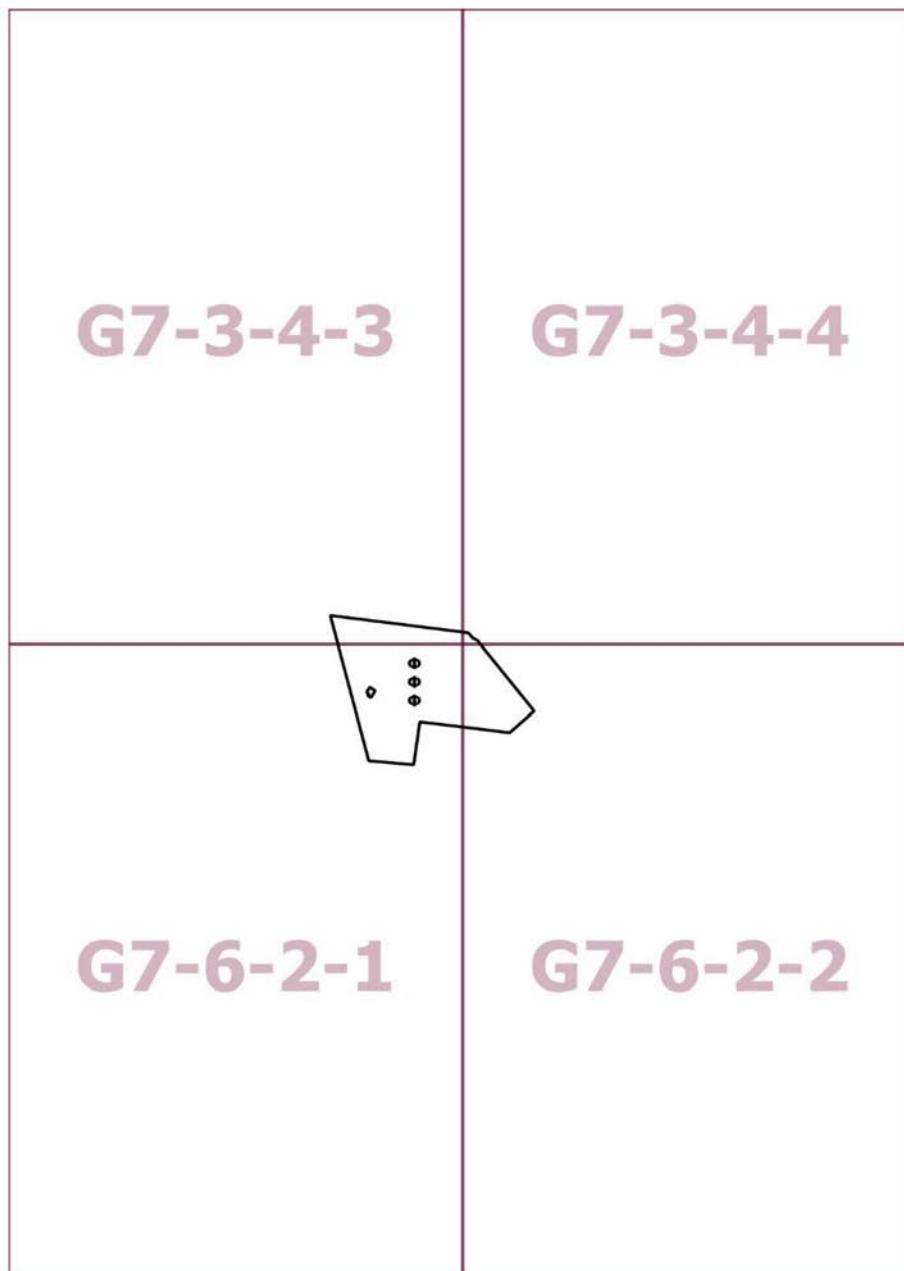
**Внесение изменения в приложение к постановлению Правительства Москвы
от 28 марта 2017 г. № 120-ПП**

Книга 7

Карта градостроительного зонирования

Границы территориальных зон, подзон территориальных зон и предельные параметры
разрешенного строительства, реконструкции объектов капитального строительства

Южный административный округ города Москвы



О внесении изменений в постановление Правительства Москвы от 28 марта 2017 г. № 120-ПП

Постановление Правительства Москвы от 2 августа 2022 года № 1650-ПП

В соответствии с Градостроительным кодексом Российской Федерации, Законом города Москвы от 25 июня 2008 г. № 28 «Градостроительный кодекс города Москвы», постановлением Правительства Москвы от 7 апреля 2009 г. № 270-ПП «О создании Городской комиссии по вопросам градостроительства, землепользования и застройки при Правительстве Москвы и об утверждении положений о Городской и окружной комиссиях по вопросам градостроительства, землепользования и застройки при Правительстве Москвы» **Правительство Москвы постановляет:**

1. Внести изменения в постановление Правительства Москвы от 28 марта 2017 г. № 120-ПП «Об утверждении правил землепользования и застройки города Москвы»:

1.1. Карту градостроительного зонирования «Границы территориальных зон и виды разрешенного использования земельных участков и объектов капитального строительства. Северо-Западный административный округ города Москвы» раздела 1 книги 10 территориальной части правил землепользования и застройки приложения к постановлению дополнить изображением территориальной зоны согласно приложению 1 к настоящему постановлению.

1.2. Карту градостроительного зонирования «Границы территориальных зон, подзон территориальных зон и предельные параметры разрешенного строительства, реконструкции объектов капитального строительства. Северо-Западный административный округ города Москвы» раздела 1 книги 10 территориальной части правил землепользования и застройки приложения к постановлению дополнить изображением территориальной зоны согласно приложению 2 к настоящему постановлению.

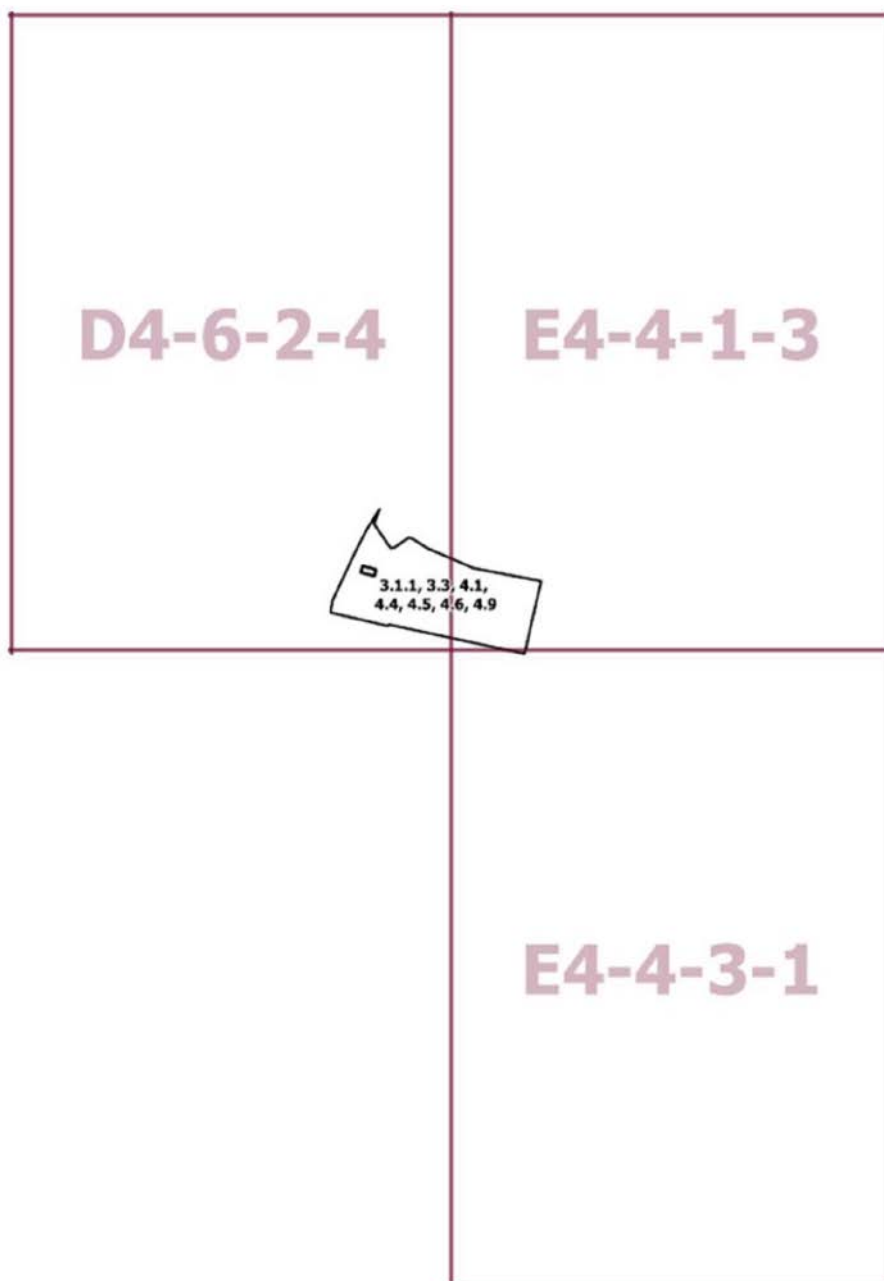
2. Контроль за выполнением настоящего постановления возложить на заместителя Мэра Москвы в Правительстве Москвы по вопросам градостроительной политики и строительства Бочкарева А.Ю.

Мэр Москвы **С.С.Собянин**

Приложение 1
к постановлению Правительства Москвы
от 2 августа 2022 г. № 1650-ПП

**Внесение изменения в приложение к постановлению Правительства Москвы
от 28 марта 2017 г. № 120-ПП**

Книга 10
Карта градостроительного зонирования
Границы территориальных зон и виды разрешенного использования
земельных участков и объектов капитального строительства
Северо-Западный административный округ города Москвы



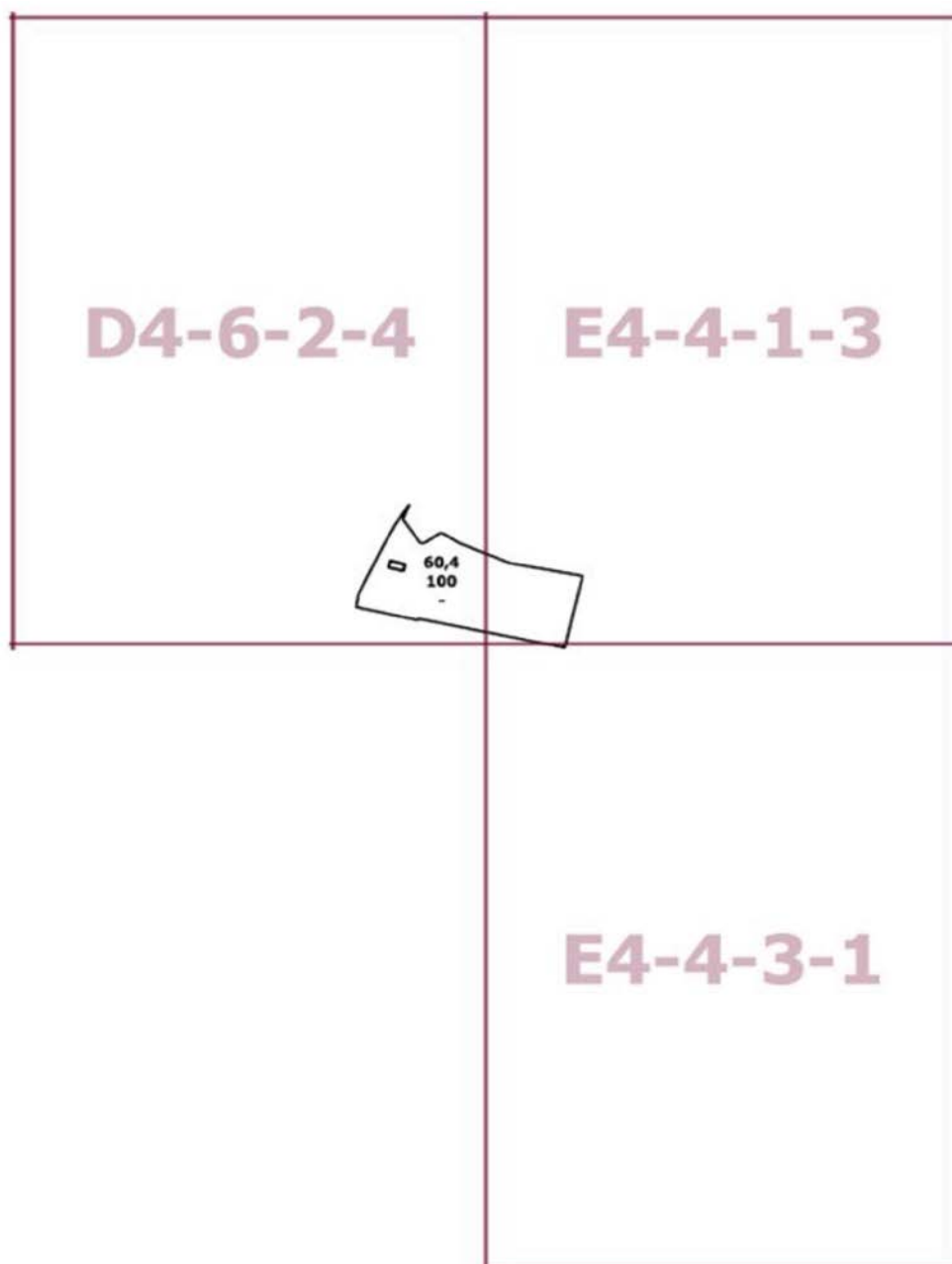
Приложение 2
к постановлению Правительства Москвы
от 2 августа 2022 г. № 1650-ПП

**Внесение изменения в приложение к постановлению Правительства Москвы
от 28 марта 2017 г. № 120-ПП**

Книга 10

Карта градостроительного зонирования

Границы территориальных зон, подзон территориальных зон и предельные параметры
разрешенного строительства, реконструкции объектов капитального строительства
Северо-Западный административный округ города Москвы



О внесении изменений в постановление Правительства Москвы от 28 марта 2017 г. № 120-ПП

Постановление Правительства Москвы от 2 августа 2022 года № 1651-ПП

В соответствии с Градостроительным кодексом Российской Федерации, Законом города Москвы от 25 июня 2008 г. № 28 «Градостроительный кодекс города Москвы», постановлением Правительства Москвы от 7 апреля 2009 г. № 270-ПП «О создании Городской комиссии по вопросам градостроительства, землепользования и застройки при Правительстве Москвы и об утверждении положений о Городской и окружной комиссиях по вопросам градостроительства, землепользования и застройки при Правительстве Москвы» **Правительство Москвы постановляет:**

1. Внести изменения в постановление Правительства Москвы от 28 марта 2017 г. № 120-ПП «Об утверждении правил землепользования и застройки города Москвы»:

1.1. Карту градостроительного зонирования «Границы территориальных зон и виды разрешенного использования земельных участков и объектов капитального строительства. Юго-Восточный административный округ города Москвы» раздела 1 книги 6 территориальной части правил землепользования и застройки приложения к постановлению дополнить изображениями территориальных зон согласно приложению 1 к настоящему постановлению.

1.2. Карту градостроительного зонирования «Границы территориальных зон, подзон территориальных зон и предельные параметры разрешенного строительства, реконструкции объектов капитального строительства. Юго-Восточный административный округ города Москвы» раздела 1 книги 6 территориальной части правил землепользования и застройки приложения к постановлению дополнить изображениями территориальных зон согласно приложению 2 к настоящему постановлению.

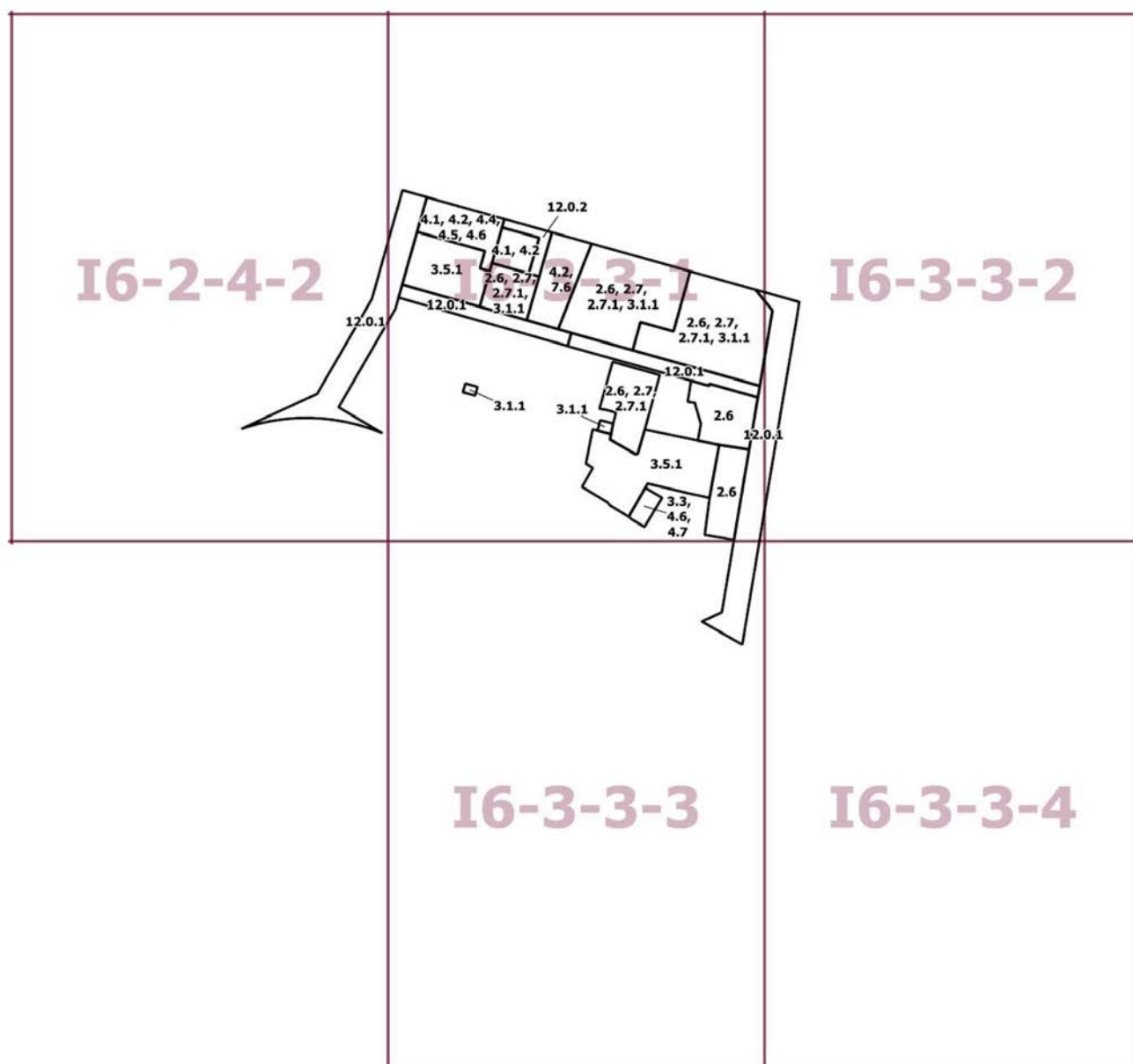
2. Контроль за выполнением настоящего постановления возложить на заместителя Мэра Москвы в Правительстве Москвы по вопросам градостроительной политики и строительства Бочкарева А.Ю.

Мэр Москвы **С.С.Собянин**

Приложение 1
к постановлению Правительства Москвы
от 2 августа 2022 г. № 1651-ПП

Внесение изменений в приложение к постановлению Правительства Москвы
от 28 марта 2017 г. № 120-ПП

Книга 6
Карта градостроительного зонирования
Границы территориальных зон и виды разрешенного использования
земельных участков и объектов капитального строительства
Юго-Восточный административный округ города Москвы



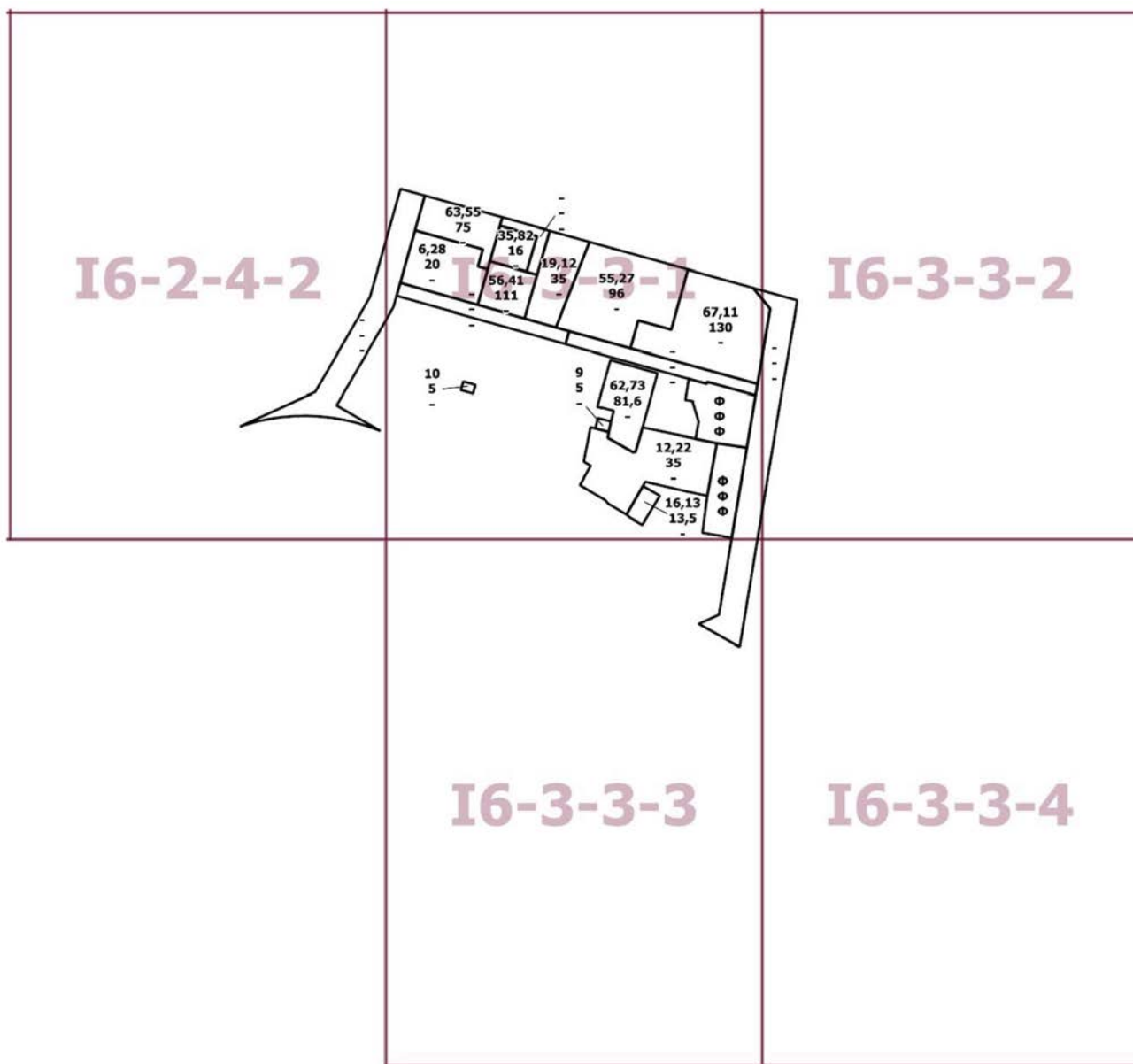
Приложение 2
к постановлению Правительства Москвы
от 2 августа 2022 г. № 1651-ПП

Внесение изменений в приложение к постановлению Правительства Москвы
от 28 марта 2017 г. № 120-ПП

Книга 6

Карта градостроительного зонирования

Границы территориальных зон, подзон территориальных зон и предельные параметры разрешенного строительства, реконструкции объектов капитального строительства
Юго-Восточный административный округ города Москвы



О внесении изменений в постановление Правительства Москвы от 28 марта 2017 г. № 120-ПП

Постановление Правительства Москвы от 2 августа 2022 года № 1652-ПП

В соответствии с Градостроительным кодексом Российской Федерации, Законом города Москвы от 25 июня 2008 г. № 28 «Градостроительный кодекс города Москвы», постановлениями Правительства Москвы от 7 апреля 2009 г. № 270-ПП «О создании Городской комиссии по вопросам градостроительства, землепользования и застройки при Правительстве Москвы и об утверждении положений о Городской и окружной комиссиях по вопросам градостроительства, землепользования и застройки при Правительстве Москвы», от 22 марта 2022 г. № 438-ПП «О реализации положений пункта 2 статьи 7 Федерального закона от 14 марта 2022 г. № 58-ФЗ «О внесении изменений в отдельные законодательные акты Российской Федерации» **Правительство Москвы постановляет:**

1. Внести изменения в постановление Правительства Москвы от 28 марта 2017 г. № 120-ПП «Об утверждении правил землепользования и застройки города Москвы»:

1.1. Карту градостроительного зонирования «Границы территориальных зон и виды разрешенного использования земельных участков и объектов капитального строительства. Северо-Восточный административный округ города Москвы» раздела 1 книги 4 территориальной части правил землепользования и застройки приложения к постановлению дополнить изображением территориальной зоны согласно приложению 1 к настоящему постановлению.

1.2. Карту градостроительного зонирования «Границы территориальных зон, подзон территориальных зон и предельные параметры разрешенного строительства, реконструкции объектов капитального строительства. Северо-Восточный административный округ города Москвы» раздела 1 книги 4 территориальной части правил землепользования и застройки приложения к постановлению дополнить изображением территориальной зоны согласно приложению 2 к настоящему постановлению.

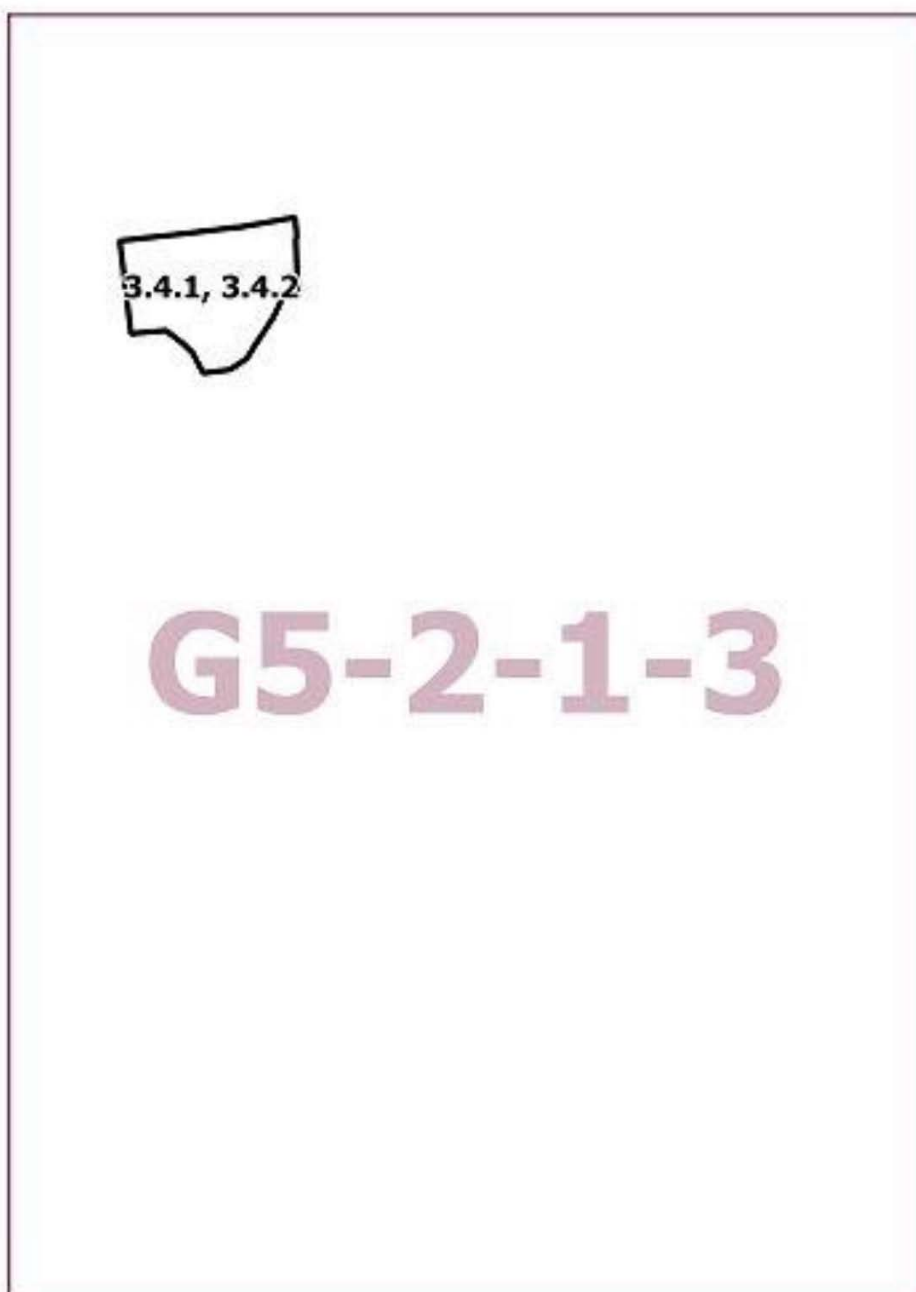
2. Контроль за выполнением настоящего постановления возложить на заместителя Мэра Москвы в Правительстве Москвы по вопросам градостроительной политики и строительства Бочкарева А.Ю.

Мэр Москвы **С.С.Собянин**

Приложение 1
к постановлению Правительства Москвы
от 2 августа 2022 г. № 1652-ПП

**Внесение изменения в приложение к постановлению Правительства Москвы
от 28 марта 2017 г. № 120-ПП**

Книга 4
Карта градостроительного зонирования
Границы территориальных зон и виды разрешенного использования
земельных участков и объектов капитального строительства
Северо-Восточный административный округ города Москвы



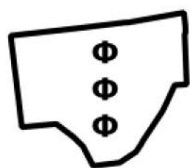
Приложение 2
*к постановлению Правительства Москвы
от 2 августа 2022 г. № 1652-ПП*

**Внесение изменения в приложение к постановлению Правительства Москвы
от 28 марта 2017 г. № 120-ПП**

Книга 4

Карта градостроительного зонирования

Границы территориальных зон, подзон территориальных зон и предельные параметры
разрешенного строительства, реконструкции объектов капитального строительства
Северо-Восточный административный округ города Москвы



G5-2-1-3

О внесении изменений в постановление Правительства Москвы от 28 марта 2017 г. № 120-ПП

Постановление Правительства Москвы от 2 августа 2022 года № 1654-ПП

В соответствии с Градостроительным кодексом Российской Федерации, Законом города Москвы от 25 июня 2008 г. № 28 «Градостроительный кодекс города Москвы», постановлением Правительства Москвы от 7 апреля 2009 г. № 270-ПП «О создании Городской комиссии по вопросам градостроительства, землепользования и застройки при Правительстве Москвы и об утверждении положений о Городской и окружной комиссиях по вопросам градостроительства, землепользования и застройки при Правительстве Москвы» **Правительство Москвы постановляет:**

1. Внести изменения в постановление Правительства Москвы от 28 марта 2017 г. № 120-ПП «Об утверждении правил землепользования и застройки города Москвы»:

1.1. Карту градостроительного зонирования «Границы территориальных зон и виды разрешенного использования земельных участков и объектов капитального строительства. Центральный административный округ города Москвы» раздела 1 книги 2 территориальной части правил землепользования и застройки приложения к постановлению дополнить изображением территориальной зоны согласно приложению 1 к настоящему постановлению.

1.2. Карту градостроительного зонирования «Границы территориальных зон, подзон территориальных зон и предельные параметры разрешенного строительства, реконструкции объектов капитального строительства. Центральный административный округ города Москвы» раздела 1 книги 2 территориальной части правил землепользования и застройки приложения к постановлению дополнить изображением территориальной зоны согласно приложению 2 к настоящему постановлению.

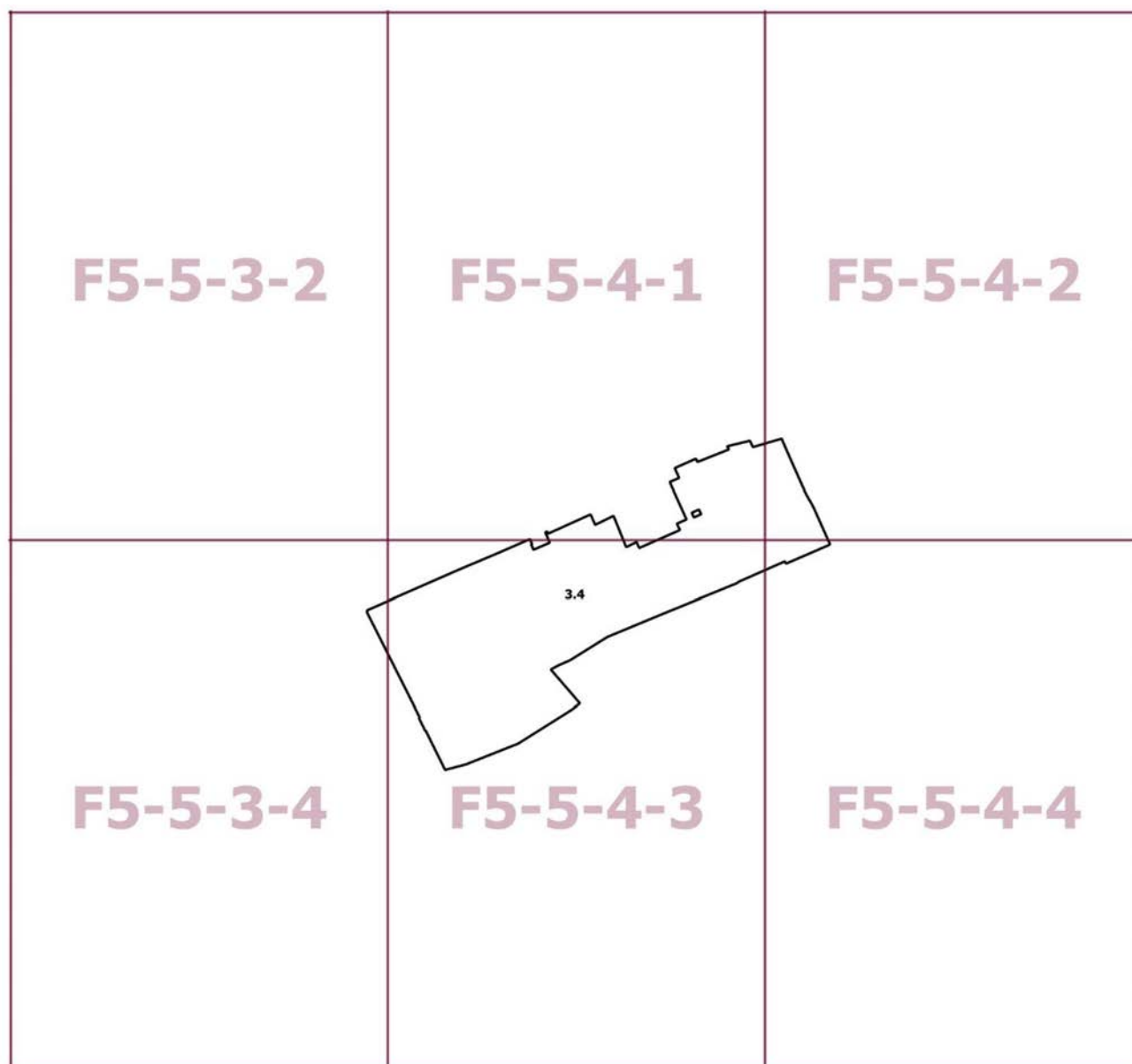
2. Контроль за выполнением настоящего постановления возложить на заместителя Мэра Москвы в Правительстве Москвы по вопросам градостроительной политики и строительства Бочкарева А.Ю.

Мэр Москвы **С.С.Собянин**

Приложение 1
к постановлению Правительства Москвы
от 2 августа 2022 г. № 1654-ПП

**Внесение изменения в приложение к постановлению Правительства Москвы
от 28 марта 2017 г. № 120-ПП**

Книга 2
Карта градостроительного зонирования
Границы территориальных зон и виды разрешенного использования
земельных участков и объектов капитального строительства
Центральный административный округ города Москвы



Приложение 2
к постановлению Правительства Москвы
от 2 августа 2022 г. № 1654-ПП

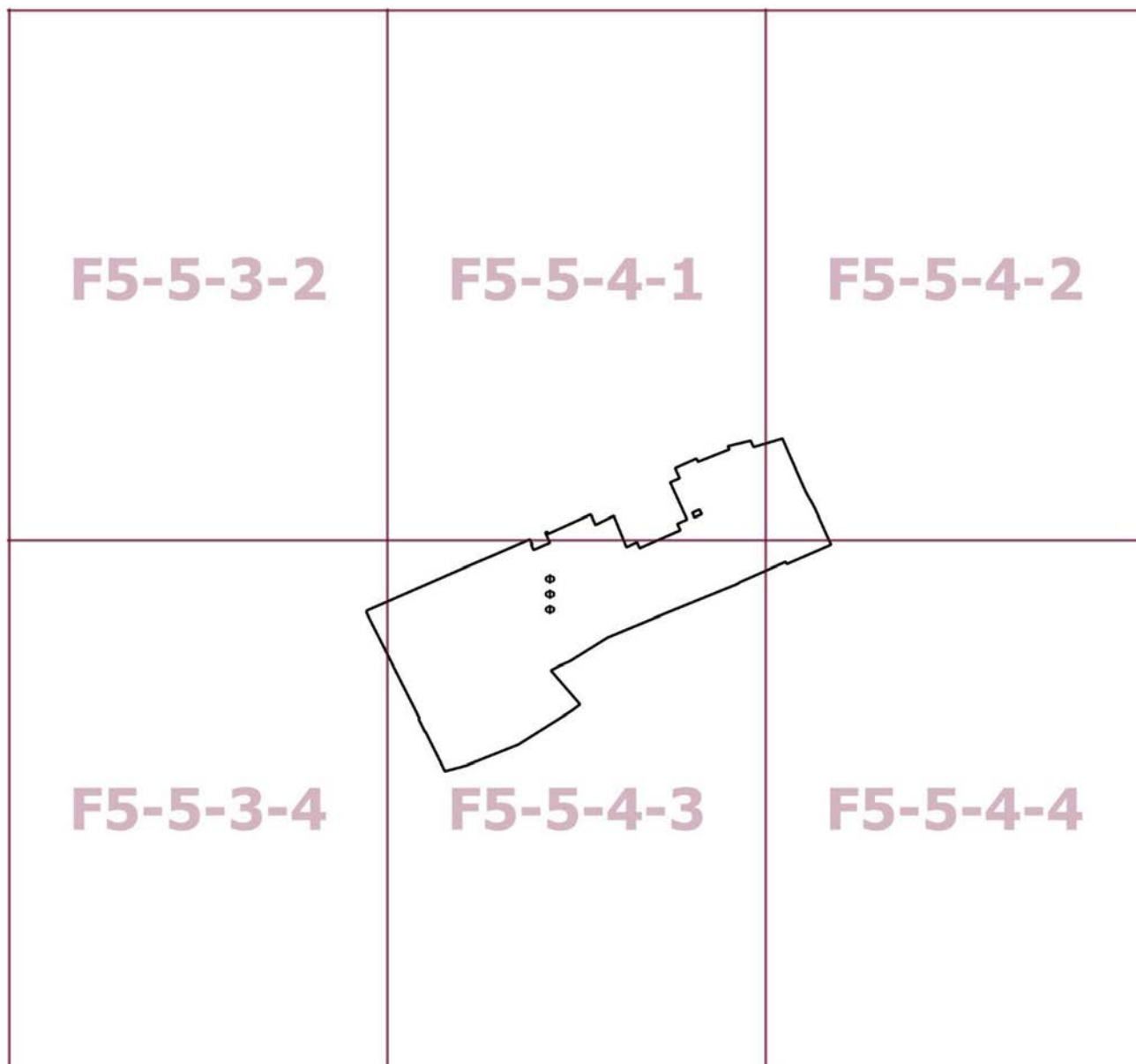
**Внесение изменения в приложение к постановлению Правительства Москвы
от 28 марта 2017 г. № 120-ПП**

Книга 2

Карта градостроительного зонирования

Границы территориальных зон, подзон территориальных зон и предельные параметры
разрешенного строительства, реконструкции объектов капитального строительства

Центральный административный округ города Москвы



О внесении изменений в постановление Правительства Москвы от 28 марта 2017 г. № 120-ПП

Постановление Правительства Москвы от 2 августа 2022 года № 1655-ПП

В соответствии с Градостроительным кодексом Российской Федерации, Законом города Москвы от 25 июня 2008 г. № 28 «Градостроительный кодекс города Москвы», постановлениями Правительства Москвы от 7 апреля 2009 г. № 270-ПП «О создании Городской комиссии по вопросам градостроительства, землепользования и застройки при Правительстве Москвы и об утверждении положений о Городской и окружной комиссиях по вопросам градостроительства, землепользования и застройки при Правительстве Москвы», от 22 марта 2022 г. № 438-ПП «О реализации положений пункта 2 статьи 7 Федерального закона от 14 марта 2022 г. № 58-ФЗ «О внесении изменений в отдельные законодательные акты Российской Федерации» **Правительство Москвы постановляет:**

1. Внести изменения в постановление Правительства Москвы от 28 марта 2017 г. № 120-ПП «Об утверждении правил землепользования и застройки города Москвы»:

1.1. Карту градостроительного зонирования «Границы территориальных зон и виды разрешенного использования земельных участков и объектов капитального строительства. Поселение Сосенское города Москвы» раздела 1 книги 12 территориальной части правил землепользования и застройки приложения к постановлению дополнить изображениями территориальных зон согласно приложению 1 к настоящему постановлению.

1.2. Карту градостроительного зонирования «Границы территориальных зон, подзон территориальных зон и предельные параметры разрешенного строительства, реконструкции объектов капитального строительства. Поселение Сосенское города Москвы» раздела 1 книги 12 территориальной части правил землепользования и застройки приложения к постановлению дополнить изображениями территориальных зон согласно приложению 2 к настоящему постановлению.

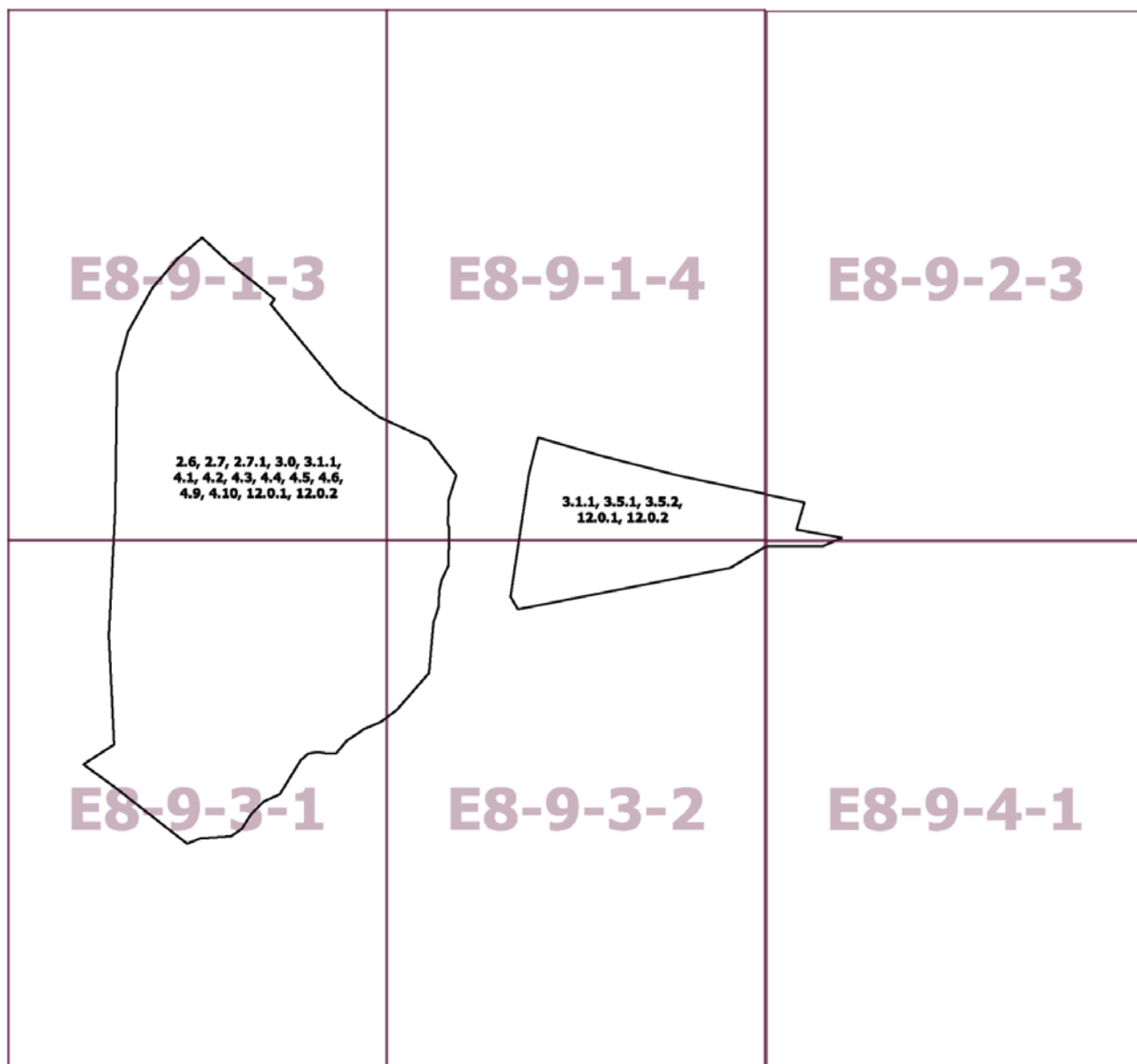
2. Контроль за выполнением настоящего постановления возложить на заместителя Мэра Москвы в Правительстве Москвы по вопросам градостроительной политики и строительства Бочкарева А.Ю.

Мэр Москвы **С.С.Собянин**

Приложение 1
к постановлению Правительства Москвы
от 2 августа 2022 г. № 1655-ПП

**Внесение изменений в приложение к постановлению Правительства Москвы
от 28 марта 2017 г. № 120-ПП**

Книга 12
Новомосковский административный округ города Москвы
Карта градостроительного зонирования
Границы территориальных зон и виды разрешенного использования
земельных участков и объектов капитального строительства
поселение Сосенское города Москвы



Приложение 2
к постановлению Правительства Москвы
от 2 августа 2022 г. № 1655-ПП

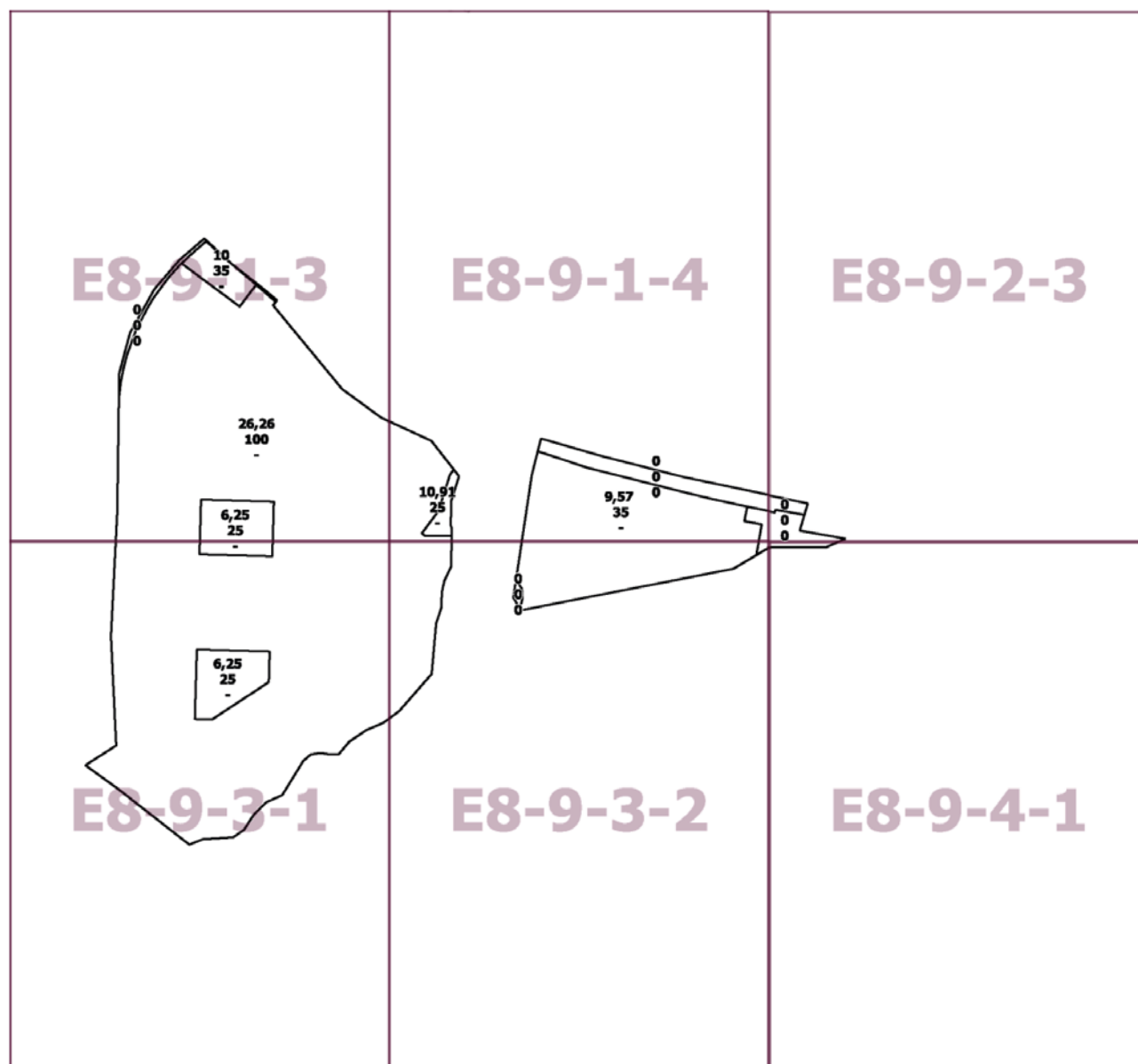
Внесение изменений в приложение к постановлению Правительства Москвы
от 28 марта 2017 г. № 120-ПП

Книга 12

Новомосковский административный округ города Москвы

Карта градостроительного зонирования

Границы территориальных зон, подзон территориальных зон и предельные параметры разрешенного строительства, реконструкции объектов капитального строительства поселения Сосенское города Москвы



О внесении изменений в постановление Правительства Москвы от 28 марта 2017 г. № 120-ПП

Постановление Правительства Москвы от 2 августа 2022 года № 1656-ПП

В соответствии с Градостроительным кодексом Российской Федерации, Законом города Москвы от 25 июня 2008 г. № 28 «Градостроительный кодекс города Москвы», постановлениями Правительства Москвы от 7 апреля 2009 г. № 270-ПП «О создании Городской комиссии по вопросам градостроительства, землепользования и застройки при Правительстве Москвы и об утверждении положений о Городской и окружной комиссиях по вопросам градостроительства, землепользования и застройки при Правительстве Москвы», от 22 марта 2022 г. № 438-ПП «О реализации положений пункта 2 статьи 7 Федерального закона от 14 марта 2022 г. № 58-ФЗ «О внесении изменений в отдельные законодательные акты Российской Федерации» **Правительство Москвы постановляет:**

1. Внести изменения в постановление Правительства Москвы от 28 марта 2017 г. № 120-ПП «Об утверждении правил землепользования и застройки города Москвы»:

1.1. Карту градостроительного зонирования «Границы территориальных зон и виды разрешенного использования земельных участков и объектов капитального строительства. Центральный административный округ города Москвы» раздела 1 книги 2 территориальной части правил землепользования и застройки приложения к постановлению дополнить изображением территориальной зоны согласно приложению 1 к настоящему постановлению.

1.2. Карту градостроительного зонирования «Границы территориальных зон, подзон территориальных зон и предельные параметры разрешенного строительства, реконструкции объектов капитального строительства. Центральный административный округ города Москвы» раздела 1 книги 2 территориальной части правил землепользования и застройки приложения к постановлению дополнить изображением территориальной зоны согласно приложению 2 к настоящему постановлению.

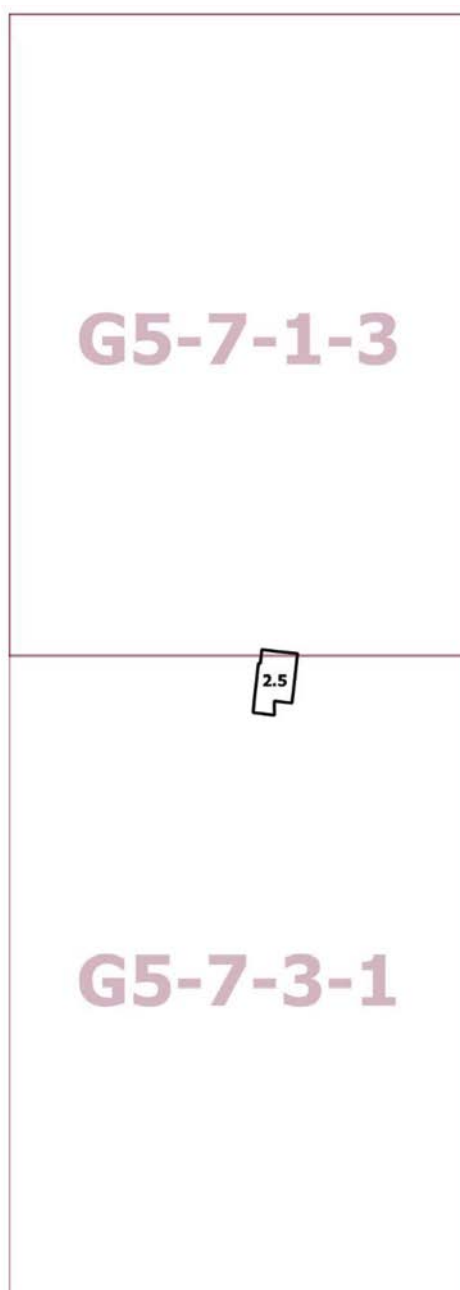
2. Контроль за выполнением настоящего постановления возложить на заместителя Мэра Москвы в Правительстве Москвы по вопросам градостроительной политики и строительства Бочкарева А.Ю.

Мэр Москвы **С.С.Собянин**

Приложение 1
к постановлению Правительства Москвы
от 2 августа 2022 г. № 1656-ПП

**Внесение изменения в приложение к постановлению Правительства Москвы
от 28 марта 2017 г. № 120-ПП**

Книга 2
Карта градостроительного зонирования
Границы территориальных зон и виды разрешенного использования
земельных участков и объектов капитального строительства
Центральный административный округ города Москвы



Приложение 2
к постановлению Правительства Москвы
от 2 августа 2022 г. № 1656-ПП

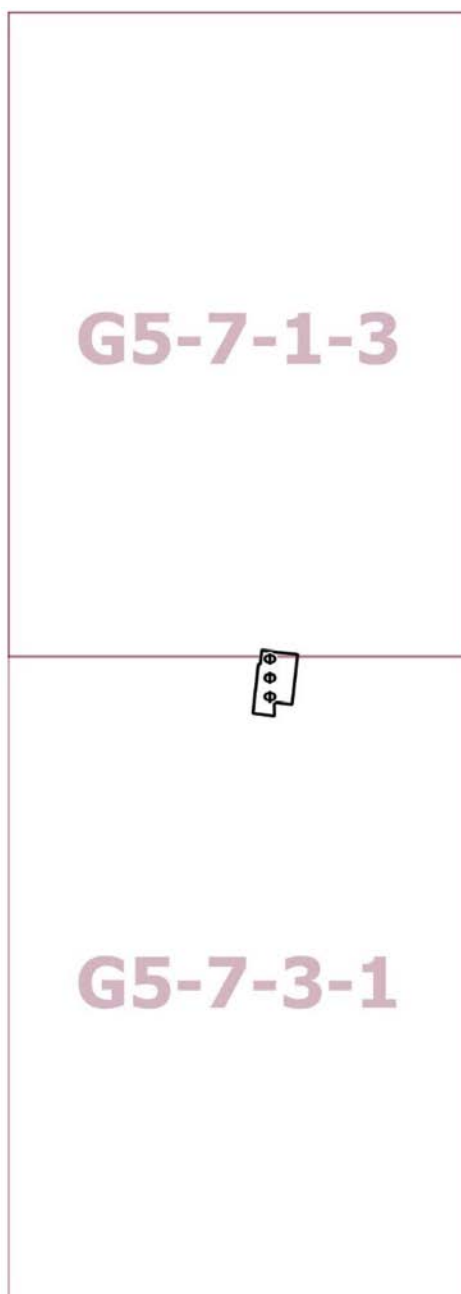
**Внесение изменения в приложение к постановлению Правительства Москвы
от 28 марта 2017 г. № 120-ПП**

Книга 2

Карта градостроительного зонирования

Границы территориальных зон, подзон территориальных зон и предельные параметры
разрешенного строительства, реконструкции объектов капитального строительства

Центральный административный округ города Москвы



О внесении изменений в постановление Правительства Москвы от 28 марта 2017 г. № 120-ПП

Постановление Правительства Москвы от 2 августа 2022 года № 1657-ПП

В соответствии с Градостроительным кодексом Российской Федерации, Законом города Москвы от 25 июня 2008 г. № 28 «Градостроительный кодекс города Москвы», постановлениями Правительства Москвы от 7 апреля 2009 г. № 270-ПП «О создании Городской комиссии по вопросам градостроительства, землепользования и застройки при Правительстве Москвы и об утверждении положений о Городской и окружной комиссиях по вопросам градостроительства, землепользования и застройки при Правительстве Москвы», от 22 марта 2022 г. № 438-ПП «О реализации положений пункта 2 статьи 7 Федерального закона от 14 марта 2022 г. № 58-ФЗ «О внесении изменений в отдельные законодательные акты Российской Федерации» **Правительство Москвы постановляет:**

1. Внести изменения в постановление Правительства Москвы от 28 марта 2017 г. № 120-ПП «Об утверждении правил землепользования и застройки города Москвы»:

1.1. Карту градостроительного зонирования «Границы территориальных зон и виды разрешенного использования земельных участков и объектов капитального строительства. Центральный административный округ города Москвы» раздела 1 книги 2 территориальной части правил землепользования и застройки приложения к постановлению дополнить изображением территориальной зоны согласно приложению 1 к настоящему постановлению.

1.2. Карту градостроительного зонирования «Границы территориальных зон, подзон территориальных зон и предельные параметры разрешенного строительства, реконструкции объектов капитального строительства. Центральный административный округ города Москвы» раздела 1 книги 2 территориальной части правил землепользования и застройки приложения к постановлению дополнить изображением территориальной зоны согласно приложению 2 к настоящему постановлению.

2. Контроль за выполнением настоящего постановления возложить на заместителя Мэра Москвы в Правительстве Москвы по вопросам градостроительной политики и строительства Бочкарева А.Ю.

Мэр Москвы **С.С.Собянин**

Приложение 1
*к постановлению Правительства Москвы
от 2 августа 2022 г. № 1657-ПП*

**Внесение изменения в приложение к постановлению Правительства Москвы
от 28 марта 2017 г. № 120-ПП**

Книга 2
Карта градостроительного зонирования
Границы территориальных зон и виды разрешенного использования
земельных участков и объектов капитального строительства
Центральный административный округ города Москвы

G5-9-2-2

4.1


Приложение 2
*к постановлению Правительства Москвы
от 2 августа 2022 г. № 1657-ПП*

**Внесение изменения в приложение к постановлению Правительства Москвы
от 28 марта 2017 г. № 120-ПП**

Книга 2

Карта градостроительного зонирования

Границы территориальных зон, подзон территориальных зон и предельные параметры
разрешенного строительства, реконструкции объектов капитального строительства

Центральный административный округ города Москвы

G5-9-2-2



О внесении изменений в постановление Правительства Москвы от 28 марта 2017 г. № 120-ПП

Постановление Правительства Москвы от 2 августа 2022 года № 1658-ПП

В соответствии с Градостроительным кодексом Российской Федерации, Законом города Москвы от 25 июня 2008 г. № 28 «Градостроительный кодекс города Москвы», постановлениями Правительства Москвы от 7 апреля 2009 г. № 270-ПП «О создании Городской комиссии по вопросам градостроительства, землепользования и застройки при Правительстве Москвы и об утверждении положений о Городской и окружной комиссиях по вопросам градостроительства, землепользования и застройки при Правительстве Москвы», от 22 марта 2022 г. № 438-ПП «О реализации положений пункта 2 статьи 7 Федерального закона от 14 марта 2022 г. № 58-ФЗ «О внесении изменений в отдельные законодательные акты Российской Федерации» **Правительство Москвы постановляет:**

1. Внести изменения в постановление Правительства Москвы от 28 марта 2017 г. № 120-ПП «Об утверждении правил землепользования и застройки города Москвы»:

1.1. Карту градостроительного зонирования «Границы территориальных зон и виды разрешенного использования земельных участков и объектов капитального строительства. Центральный административный округ города Москвы» раздела 1 книги 2 территориальной части правил землепользования и застройки приложения к постановлению дополнить изображением территориальной зоны согласно приложению 1 к настоящему постановлению.

1.2. Карту градостроительного зонирования «Границы территориальных зон, подзон территориальных зон и предельные параметры разрешенного строительства, реконструкции объектов капитального строительства. Центральный административный округ города Москвы» раздела 1 книги 2 территориальной части правил землепользования и застройки приложения к постановлению дополнить изображением территориальной зоны согласно приложению 2 к настоящему постановлению.

2. Контроль за выполнением настоящего постановления возложить на заместителя Мэра Москвы в Правительстве Москвы по вопросам градостроительной политики и строительства Бочкарева А.Ю.

Мэр Москвы **С.С.Собянин**

Приложение 1
*к постановлению Правительства Москвы
от 2 августа 2022 г. № 1658-ПП*

**Внесение изменения в приложение к постановлению Правительства Москвы
от 28 марта 2017 г. № 120-ПП**

Книга 2
Карта градостроительного зонирования
Границы территориальных зон и виды разрешенного использования
земельных участков и объектов капитального строительства
Центральный административный округ города Москвы

G5-9-2-2

4.1


Приложение 2
к постановлению Правительства Москвы
от 2 августа 2022 г. № 1658-ПП

**Внесение изменения в приложение к постановлению Правительства Москвы
от 28 марта 2017 г. № 120-ПП**

Книга 2

Карта градостроительного зонирования

Границы территориальных зон, подзон территориальных зон и предельные параметры
разрешенного строительства, реконструкции объектов капитального строительства

Центральный административный округ города Москвы

G5-9-2-2



О внесении изменений в постановление Правительства Москвы от 28 марта 2017 г. № 120-ПП

Постановление Правительства Москвы от 2 августа 2022 года № 1659-ПП

В соответствии с Градостроительным кодексом Российской Федерации, Законом города Москвы от 25 июня 2008 г. № 28 «Градостроительный кодекс города Москвы», постановлением Правительства Москвы от 7 апреля 2009 г. № 270-ПП «О создании Городской комиссии по вопросам градостроительства, землепользования и застройки при Правительстве Москвы и об утверждении положений о Городской и окружной комиссиях по вопросам градостроительства, землепользования и застройки при Правительстве Москвы» **Правительство Москвы постановляет:**

1. Внести изменения в постановление Правительства Москвы от 28 марта 2017 г. № 120-ПП «Об утверждении правил землепользования и застройки города Москвы»:

1.1. Карту градостроительного зонирования «Границы территориальных зон и виды разрешенного использования земельных участков и объектов капитального строительства. Центральный административный округ города Москвы» раздела 1 книги 2 территориальной части правил землепользования и застройки приложения к постановлению дополнить изображением территориальной зоны согласно приложению 1 к настоящему постановлению.

1.2. Карту градостроительного зонирования «Границы территориальных зон, подзон территориальных зон и предельные параметры разрешенного строительства, реконструкции объектов капитального строительства. Центральный административный округ города Москвы» раздела 1 книги 2 территориальной части правил землепользования и застройки приложения к постановлению дополнить изображением территориальной зоны согласно приложению 2 к настоящему постановлению.

2. Контроль за выполнением настоящего постановления возложить на заместителя Мэра Москвы в Правительстве Москвы по вопросам градостроительной политики и строительства Бочкарева А.Ю.

Мэр Москвы **С.С.Собянин**

Приложение 1
*к постановлению Правительства Москвы
от 2 августа 2022 г. № 1659-ПП*

**Внесение изменения в приложение к постановлению Правительства Москвы
от 28 марта 2017 г. № 120-ПП**

Книга 2
Карта градостроительного зонирования
Границы территориальных зон и виды разрешенного использования
земельных участков и объектов капитального строительства
Центральный административный округ города Москвы

F5-6-1-4

4.1

Приложение 2
*к постановлению Правительства Москвы
от 2 августа 2022 г. № 1659-ПП*

**Внесение изменения в приложение к постановлению Правительства Москвы
от 28 марта 2017 г. № 120-ПП**

Книга 2

Карта градостроительного зонирования

Границы территориальных зон, подзон территориальных зон и предельные параметры
разрешенного строительства, реконструкции объектов капитального строительства

Центральный административный округ города Москвы

F5-6-1-4



О внесении изменений в постановление Правительства Москвы от 28 марта 2017 г. № 120-ПП

Постановление Правительства Москвы от 2 августа 2022 года № 1660-ПП

В соответствии с Градостроительным кодексом Российской Федерации, Законом города Москвы от 25 июня 2008 г. № 28 «Градостроительный кодекс города Москвы», постановлениями Правительства Москвы от 7 апреля 2009 г. № 270-ПП «О создании Городской комиссии по вопросам градостроительства, землепользования и застройки при Правительстве Москвы и об утверждении положений о Городской и окружной комиссиях по вопросам градостроительства, землепользования и застройки при Правительстве Москвы», от 22 марта 2022 г. № 438-ПП «О реализации положений пункта 2 статьи 7 Федерального закона от 14 марта 2022 г. № 58-ФЗ «О внесении изменений в отдельные законодательные акты Российской Федерации» **Правительство Москвы постановляет:**

1. Внести изменения в постановление Правительства Москвы от 28 марта 2017 г. № 120-ПП «Об утверждении правил землепользования и застройки города Москвы»:

1.1. Карту градостроительного зонирования «Границы территориальных зон и виды разрешенного использования земельных участков и объектов капитального строительства. Центральный административный округ города Москвы» раздела 1 книги 2 территориальной части правил землепользования и застройки приложения к постановлению дополнить изображением территориальной зоны согласно приложению 1 к настоящему постановлению.

1.2. Карту градостроительного зонирования «Границы территориальных зон, подзон территориальных зон и предельные параметры разрешенного строительства, реконструкции объектов капитального строительства. Центральный административный округ города Москвы» раздела 1 книги 2 территориальной части правил землепользования и застройки приложения к постановлению дополнить изображением территориальной зоны согласно приложению 2 к настоящему постановлению.

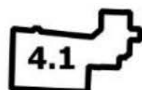
2. Контроль за выполнением настоящего постановления возложить на заместителя Мэра Москвы в Правительстве Москвы по вопросам градостроительной политики и строительства Бочкарева А.Ю.

Мэр Москвы **С.С.Собянин**

Приложение 1
*к постановлению Правительства Москвы
от 2 августа 2022 г. № 1660-ПП*

**Внесение изменения в приложение к постановлению Правительства Москвы
от 28 марта 2017 г. № 120-ПП**

Книга 2
Карта градостроительного зонирования
Границы территориальных зон и виды разрешенного использования
земельных участков и объектов капитального строительства
Центральный административный округ города Москвы



G5-3-3-3

Приложение 2
*к постановлению Правительства Москвы
от 2 августа 2022 г. № 1660-ПП*

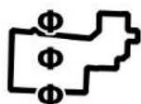
**Внесение изменения в приложение к постановлению Правительства Москвы
от 28 марта 2017 г. № 120-ПП**

Книга 2

Карта градостроительного зонирования

Границы территориальных зон, подзон территориальных зон и предельные параметры
разрешенного строительства, реконструкции объектов капитального строительства

Центральный административный округ города Москвы



G5-3-3-3

О внесении изменений в постановление Правительства Москвы от 28 марта 2017 г. № 120-ПП

Постановление Правительства Москвы от 2 августа 2022 года № 1661-ПП

В соответствии с Градостроительным кодексом Российской Федерации, Законом города Москвы от 25 июня 2008 г. № 28 «Градостроительный кодекс города Москвы», постановлениями Правительства Москвы от 7 апреля 2009 г. № 270-ПП «О создании Городской комиссии по вопросам градостроительства, землепользования и застройки при Правительстве Москвы и об утверждении положений о Городской и окружной комиссиях по вопросам градостроительства, землепользования и застройки при Правительстве Москвы», от 22 марта 2022 г. № 438-ПП «О реализации положений пункта 2 статьи 7 Федерального закона от 14 марта 2022 г. № 58-ФЗ «О внесении изменений в отдельные законодательные акты Российской Федерации» **Правительство Москвы постановляет:**

1. Внести изменения в постановление Правительства Москвы от 28 марта 2017 г. № 120-ПП «Об утверждении правил землепользования и застройки города Москвы»:

1.1. Карту градостроительного зонирования «Границы территориальных зон и виды разрешенного использования земельных участков и объектов капитального строительства. Северо-Западный административный округ города Москвы» раздела 1 книги 10 территориальной части правил землепользования и застройки приложения к постановлению дополнить изображением территориальной зоны согласно приложению 1 к настоящему постановлению.

1.2. Карту градостроительного зонирования «Границы территориальных зон, подзон территориальных зон и предельные параметры разрешенного строительства, реконструкции объектов капитального строительства. Северо-Западный административный округ города Москвы» раздела 1 книги 10 территориальной части правил землепользования и застройки приложения к постановлению дополнить изображением территориальной зоны согласно приложению 2 к настоящему постановлению.

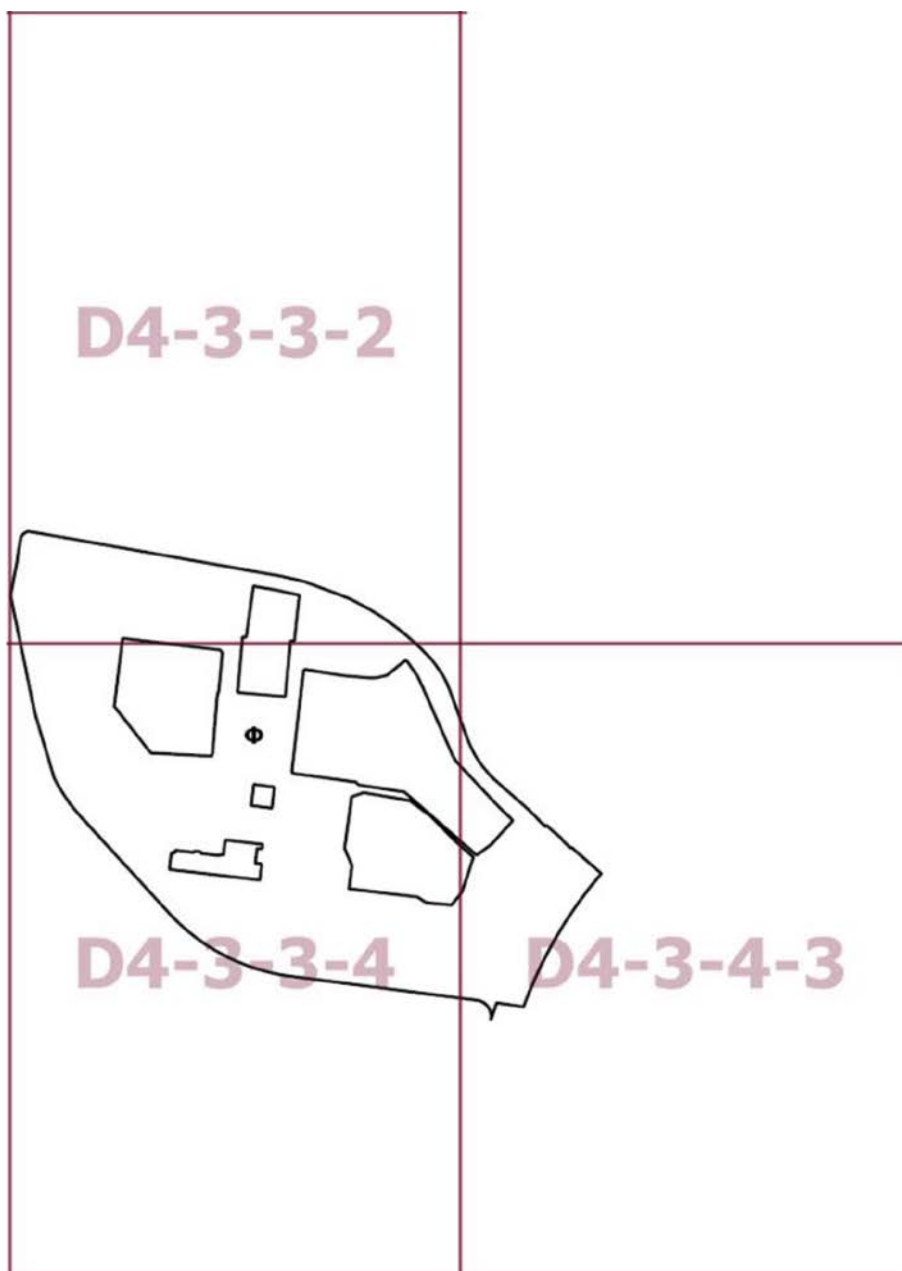
2. Контроль за выполнением настоящего постановления возложить на заместителя Мэра Москвы в Правительстве Москвы по вопросам градостроительной политики и строительства Бочкарева А.Ю.

Мэр Москвы **С.С.Собянин**

Приложение 1
к постановлению Правительства Москвы
от 2 августа 2022 г. № 1661-ПП

**Внесение изменения в приложение к постановлению Правительства Москвы
от 28 марта 2017 г. № 120-ПП**

Книга 10
Карта градостроительного зонирования
Границы территориальных зон и виды разрешенного использования
земельных участков и объектов капитального строительства
Северо-Западный административный округ города Москвы



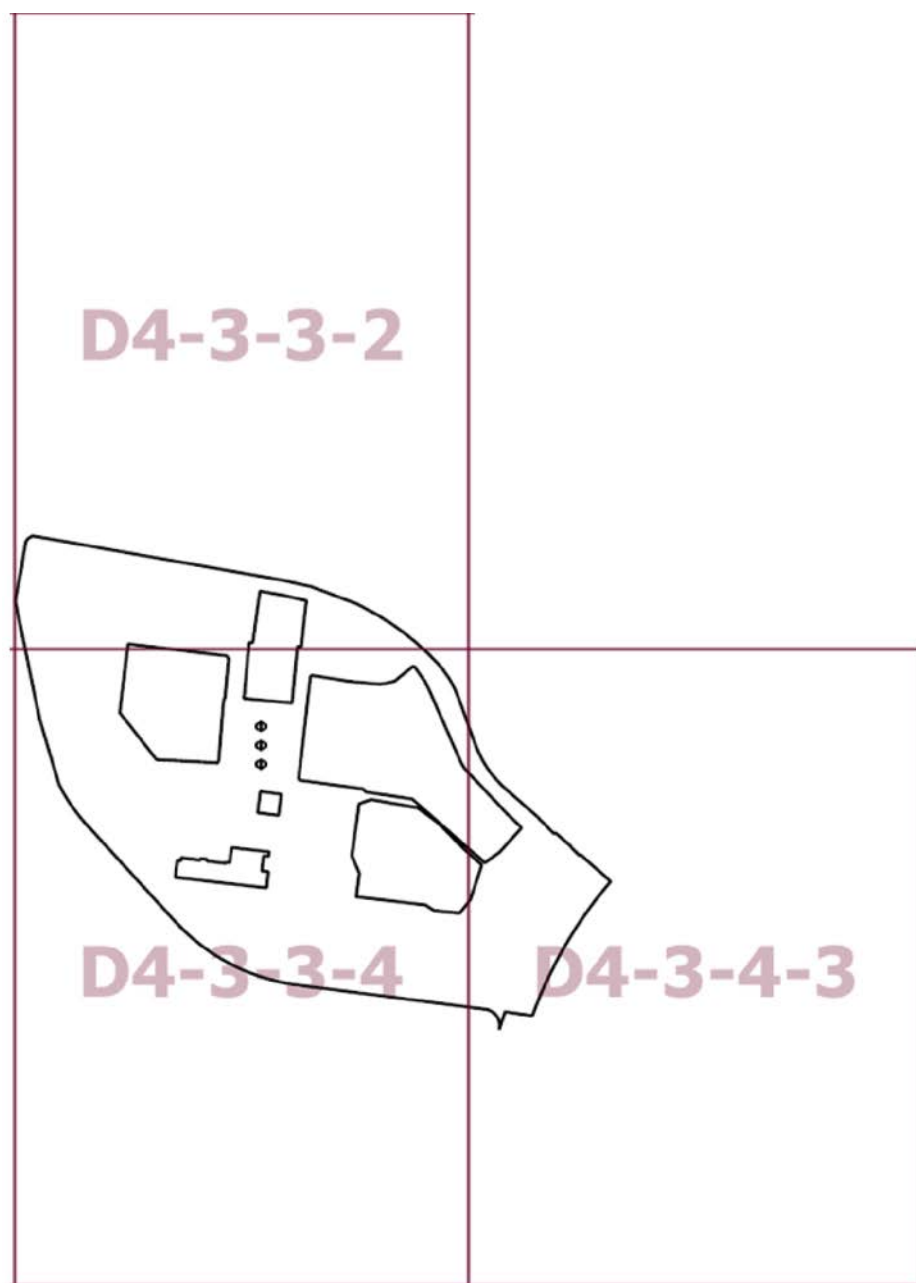
Приложение 2
*к постановлению Правительства Москвы
от 2 августа 2022 г. № 1661-ПП*

**Внесение изменения в приложение к постановлению Правительства Москвы
от 28 марта 2017 г. № 120-ПП**

Книга 10

Карта градостроительного зонирования

Границы территориальных зон, подзон территориальных зон и предельные параметры
разрешенного строительства, реконструкции объектов капитального строительства
Северо-Западный административный округ города Москвы



О внесении изменений в постановление Правительства Москвы от 28 марта 2017 г. № 120-ПП

Постановление Правительства Москвы от 2 августа 2022 года № 1662-ПП

В соответствии с Градостроительным кодексом Российской Федерации, Законом города Москвы от 25 июня 2008 г. № 28 «Градостроительный кодекс города Москвы», постановлениями Правительства Москвы от 7 апреля 2009 г. № 270-ПП «О создании Городской комиссии по вопросам градостроительства, землепользования и застройки при Правительстве Москвы и об утверждении положений о Городской и окружной комиссиях по вопросам градостроительства, землепользования и застройки при Правительстве Москвы», от 22 марта 2022 г. № 438-ПП «О реализации положений пункта 2 статьи 7 Федерального закона от 14 марта 2022 г. № 58-ФЗ «О внесении изменений в отдельные законодательные акты Российской Федерации» **Правительство Москвы постановляет:**

1. Внести изменения в постановление Правительства Москвы от 28 марта 2017 г. № 120-ПП «Об утверждении правил землепользования и застройки города Москвы»:

1.1. Карту градостроительного зонирования «Границы территориальных зон и виды разрешенного использования земельных участков и объектов капитального строительства. Центральный административный округ города Москвы» раздела 1 книги 2 территориальной части правил землепользования и застройки приложения к постановлению дополнить изображением территориальной зоны согласно приложению 1 к настоящему постановлению.

1.2. Карту градостроительного зонирования «Границы территориальных зон, подзон территориальных зон и предельные параметры разрешенного строительства, реконструкции объектов капитального строительства. Центральный административный округ города Москвы» раздела 1 книги 2 территориальной части правил землепользования и застройки приложения к постановлению дополнить изображением территориальной зоны согласно приложению 2 к настоящему постановлению.

1.3. Раздел 2 книги 2 территориальной части правил землепользования и застройки приложения к постановлению дополнить подразделом в редакции согласно приложению 3 к настоящему постановлению.

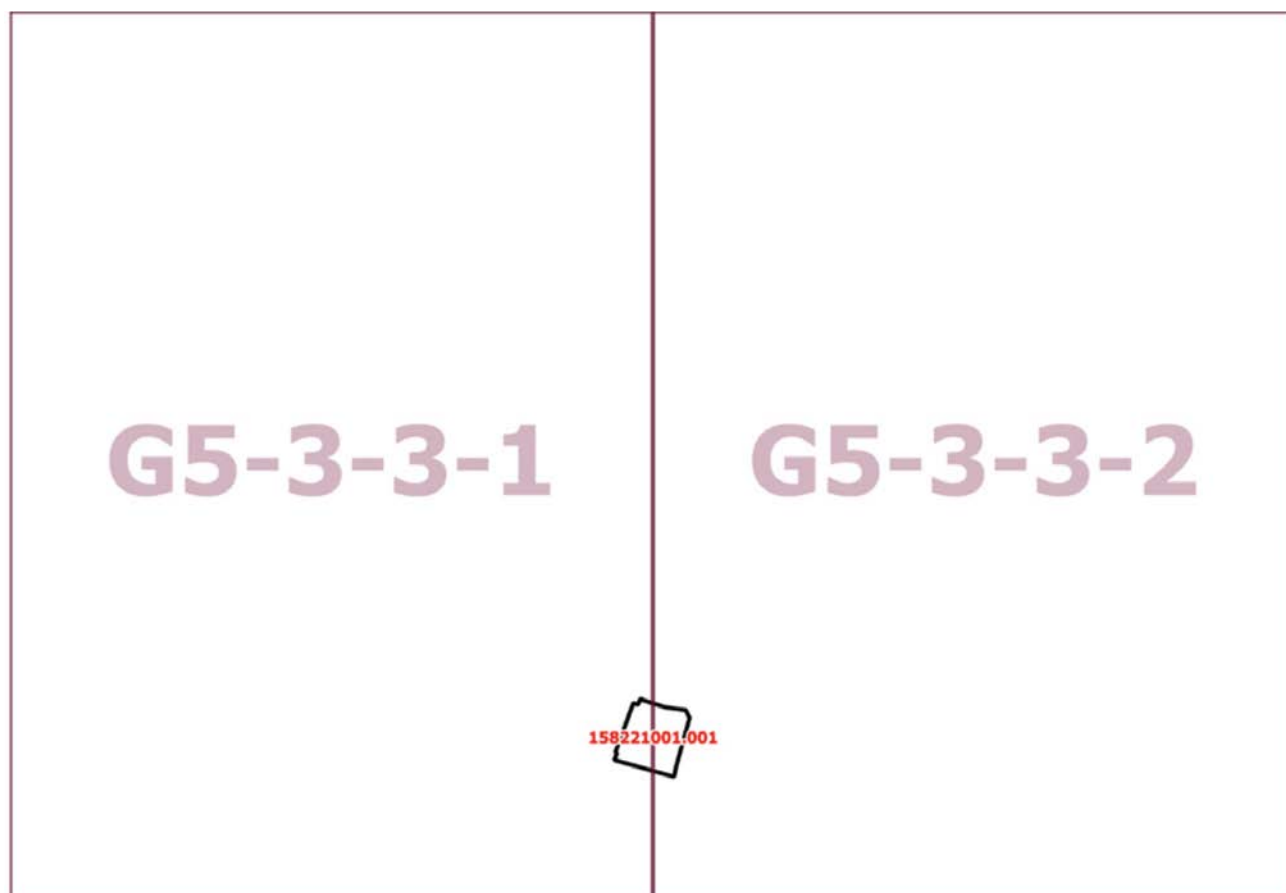
2. Контроль за выполнением настоящего постановления возложить на заместителя Мэра Москвы в Правительстве Москвы по вопросам градостроительной политики и строительства Бочкарева А.Ю.

Мэр Москвы **С.С.Собянин**

Приложение 1
к постановлению Правительства Москвы
от 2 августа 2022 г. № 1662-ПП

**Внесение изменения в приложение к постановлению Правительства Москвы
от 28 марта 2017 г. № 120-ПП**

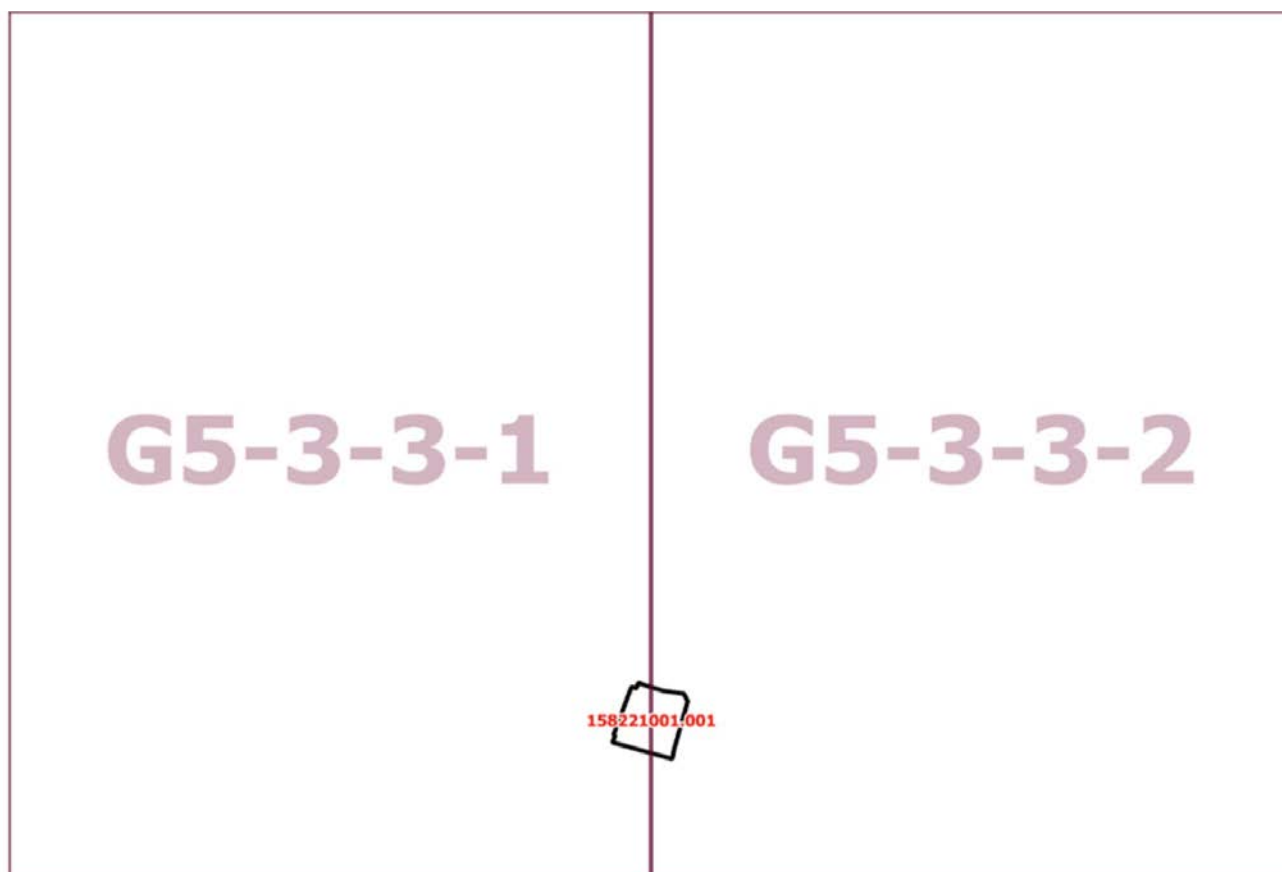
Книга 2
Карта градостроительного зонирования
Границы территориальных зон и виды разрешенного использования
земельных участков и объектов капитального строительства
Центральный административный округ города Москвы



Приложение 2
к постановлению Правительства Москвы
от 2 августа 2022 г. № 1662-ПП

**Внесение изменения в приложение к постановлению Правительства Москвы
от 28 марта 2017 г. № 120-ПП**

Книга 2
Карта градостроительного зонирования
Границы территориальных зон, подзон территориальных зон и предельные параметры
разрешенного строительства, реконструкции объектов капитального строительства
Центральный административный округ города Москвы



Приложение 3
к постановлению Правительства Москвы
от 2 августа 2022 г. № 1662-ПП

**Внесение изменения в приложение к постановлению Правительства Москвы
от 28 марта 2017 г. № 120-ПП**

Книга 2
Центральный административный округ города Москвы

Пункт 1119

Территориальная зона	158221001.001
Основные виды разрешенного использования	3.3. Бытовое обслуживание. 4.1. Деловое управление. 4.6. Общественное питание. 4.7. Гостиничное обслуживание. 4.9. Служебные гаражи
Условно разрешенные виды использования	
Вспомогательные виды	
Максимальный процент застройки (%)	Не установлен
Высота застройки (м)	52
Плотность застройки (тыс.кв.м/га)	Не установлена
Минимальные и (или) максимальные размеры земельных участков (га)	
Иные показатели	Общая площадь объекта с надстройкой (гостиница на 61 номер) – 14 776,1 кв.м, из них площадь существующего объекта – 14 013,1 кв.м

О внесении изменений в постановление Правительства Москвы от 28 марта 2017 г. № 120-ПП

Постановление Правительства Москвы от 2 августа 2022 года № 1663-ПП

В соответствии с Градостроительным кодексом Российской Федерации, Законом города Москвы от 25 июня 2008 г. № 28 «Градостроительный кодекс города Москвы», постановлениями Правительства Москвы от 7 апреля 2009 г. № 270-ПП «О создании Городской комиссии по вопросам градостроительства, землепользования и застройки при Правительстве Москвы и об утверждении положений о Городской и окружной комиссиях по вопросам градостроительства, землепользования и застройки при Правительстве Москвы», от 22 марта 2022 г. № 438-ПП «О реализации положений пункта 2 статьи 7 Федерального закона от 14 марта 2022 г. № 58-ФЗ «О внесении изменений в отдельные законодательные акты Российской Федерации» **Правительство Москвы постановляет:**

1. Внести изменения в постановление Правительства Москвы от 28 марта 2017 г. № 120-ПП «Об утверждении правил землепользования и застройки города Москвы»:

1.1. Изображение территориальной зоны на карте градостроительного зонирования «Границы территориальных зон и виды разрешенного использования земельных участков и объектов капитального строительства. Центральный административный округ города Москвы» раздела 1 книги 2 территориальной части правил землепользования и застройки приложения к постановлению изменить согласно приложению 1 к настоящему постановлению.

1.2. Изображение территориальной зоны на карте градостроительного зонирования «Границы территориальных зон, подзон территориальных зон и предельные параметры разрешенного строительства, реконструкции объектов капитального строительства. Центральный административный округ города Москвы» раздела 1 книги 2 территориальной части правил землепользования и застройки приложения к постановлению изменить согласно приложению 2 к настоящему постановлению.

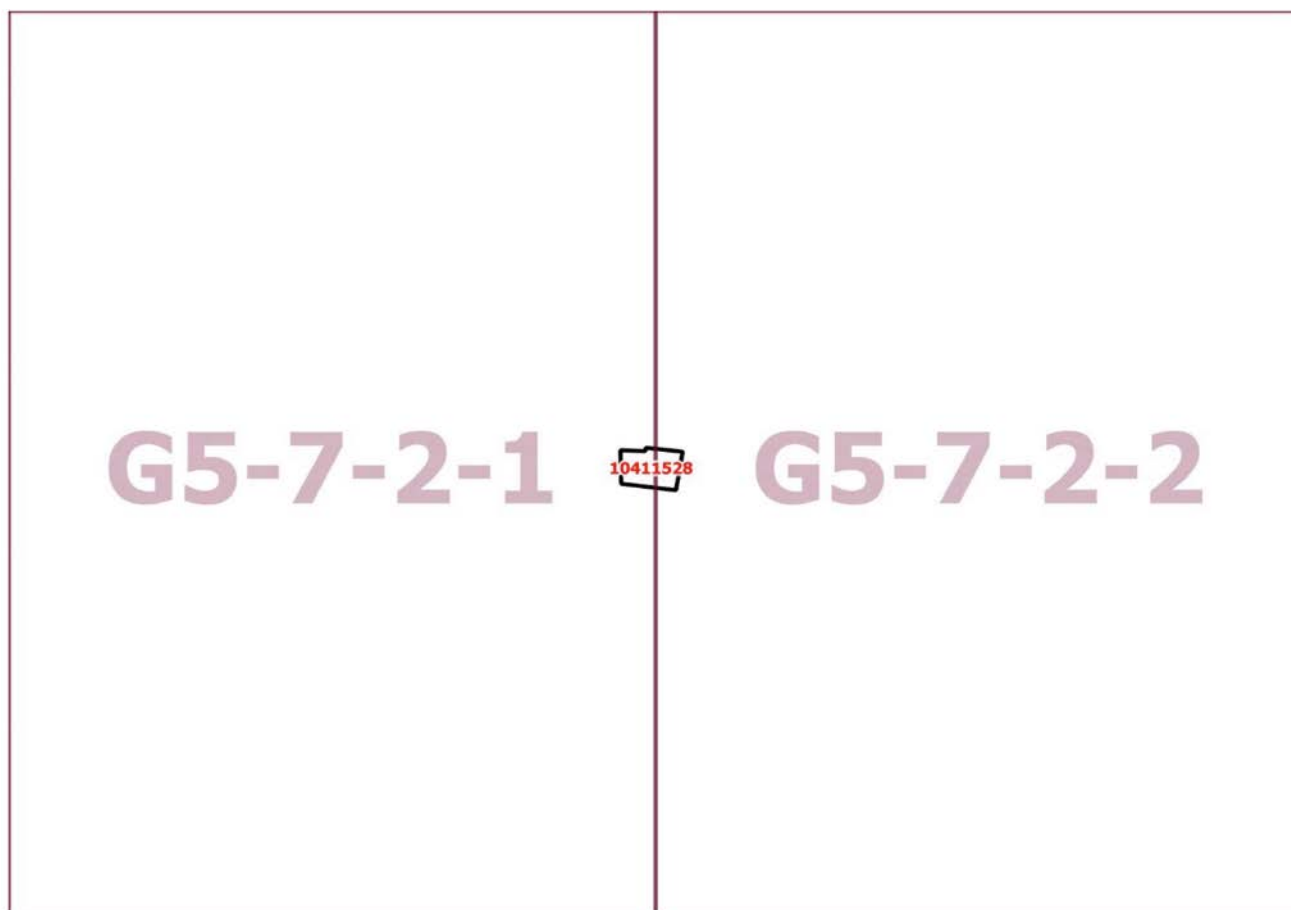
2. Контроль за выполнением настоящего постановления возложить на заместителя Мэра Москвы в Правительстве Москвы по вопросам градостроительной политики и строительства Бочкарева А.Ю.

Мэр Москвы **С.С.Собянин**

Приложение 1
к постановлению Правительства Москвы
от 2 августа 2022 г. № 1663-ПП

**Внесение изменения в приложение к постановлению Правительства Москвы
от 28 марта 2017 г. № 120-ПП**

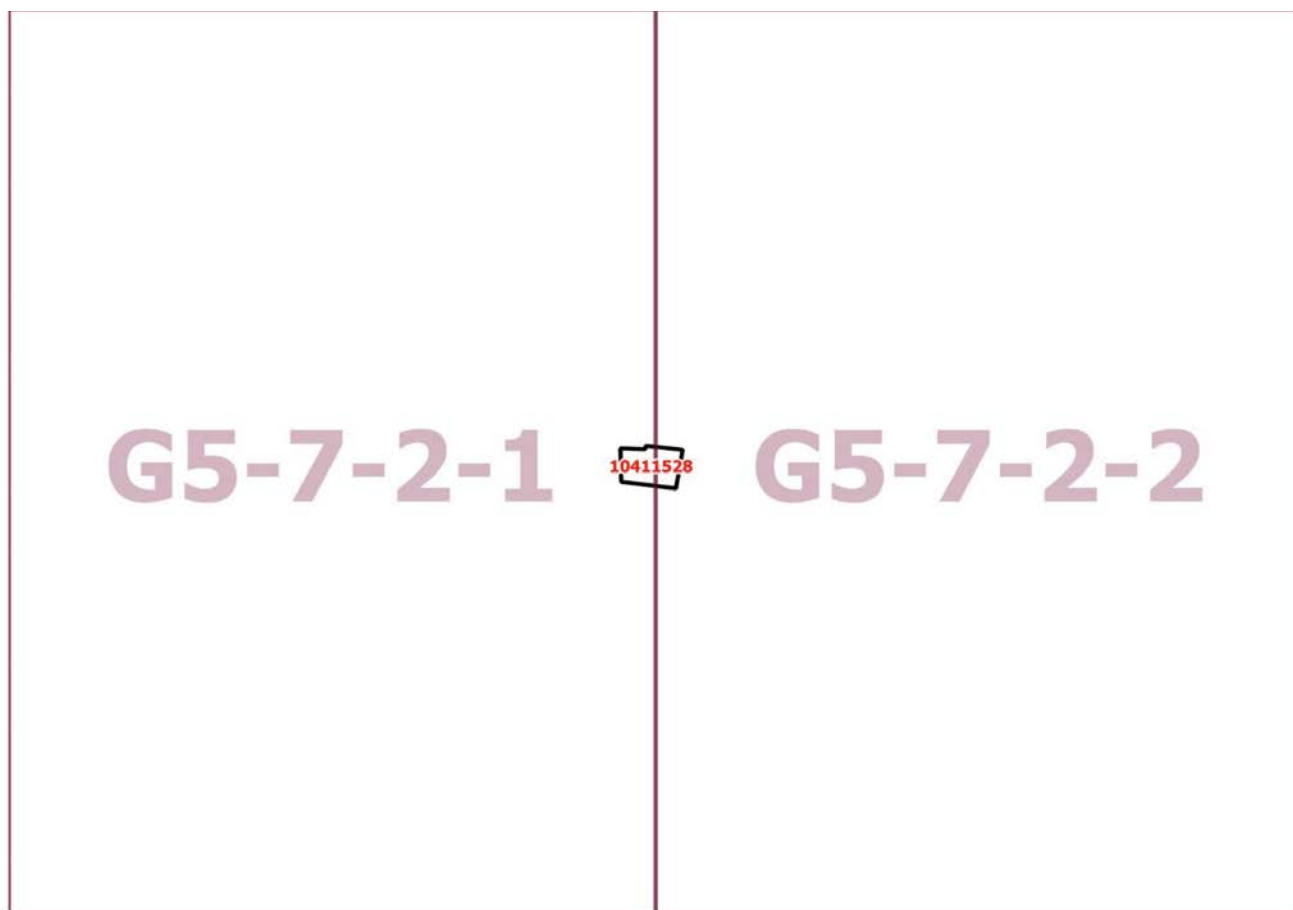
Книга 2
Карта градостроительного зонирования
Границы территориальных зон и виды разрешенного использования
земельных участков и объектов капитального строительства
Центральный административный округ города Москвы



Приложение 2
к постановлению Правительства Москвы
от 2 августа 2022 г. № 1663-ПП

**Внесение изменения в приложение к постановлению Правительства Москвы
от 28 марта 2017 г. № 120-ПП**

Книга 2
Карта градостроительного зонирования
Границы территориальных зон, подзон территориальных зон и предельные параметры
разрешенного строительства, реконструкции объектов капитального строительства
Центральный административный округ города Москвы



О внесении изменений в постановление Правительства Москвы от 28 марта 2017 г. № 120-ПП

Постановление Правительства Москвы от 2 августа 2022 года № 1664-ПП

В соответствии с Градостроительным кодексом Российской Федерации, Законом города Москвы от 25 июня 2008 г. № 28 «Градостроительный кодекс города Москвы», постановлениями Правительства Москвы от 7 апреля 2009 г. № 270-ПП «О создании Городской комиссии по вопросам градостроительства, землепользования и застройки при Правительстве Москвы и об утверждении положений о Городской и окружной комиссиях по вопросам градостроительства, землепользования и застройки при Правительстве Москвы», от 22 марта 2022 г. № 438-ПП «О реализации положений пункта 2 статьи 7 Федерального закона от 14 марта 2022 г. № 58-ФЗ «О внесении изменений в отдельные законодательные акты Российской Федерации» **Правительство Москвы постановляет:**

1. Внести изменения в постановление Правительства Москвы от 28 марта 2017 г. № 120-ПП «Об утверждении правил землепользования и застройки города Москвы»:

1.1. Карту градостроительного зонирования «Границы территориальных зон и виды разрешенного использования земельных участков и объектов капитального строительства. Поселение Михайлово-Ярцевское города Москвы» раздела 1 книги 13 территориальной части правил землепользования и застройки приложения к постановлению дополнить изображением территориальной зоны согласно приложению 1 к настоящему постановлению.

1.2. Карту градостроительного зонирования «Границы территориальных зон, подзон территориальных зон и предельные параметры разрешенного строительства, реконструкции объектов капитального строительства. Поселение Михайлово-Ярцевское города Москвы» раздела 1 книги 13 территориальной части правил землепользования и застройки приложения к постановлению дополнить изображением территориальной зоны согласно приложению 2 к настоящему постановлению.

2. Контроль за выполнением настоящего постановления возложить на заместителя Мэра Москвы в Правительстве Москвы по вопросам градостроительной политики и строительства Бочкарева А.Ю.

Мэр Москвы **С.С.Собянин**

Приложение 1
к постановлению Правительства Москвы
от 2 августа 2022 г. № 1664-ПП

**Внесение изменения в приложение к постановлению Правительства Москвы
от 28 марта 2017 г. № 120-ПП**

Книга 13
Троицкий административный округ города Москвы
Карта градостроительного зонирования
Границы территориальных зон и виды разрешенного использования
земельных участков и объектов капитального строительства
поселение Михайлово-Ярцевское города Москвы

2.1,
2.2,
13.2

A10-9-4-3

Приложение 2
к постановлению Правительства Москвы
от 2 августа 2022 г. № 1664-ПП

**Внесение изменения в приложение к постановлению Правительства Москвы
от 28 марта 2017 г. № 120-ПП**

Книга 13
Троицкий административный округ города Москвы
Карта градостроительного зонирования
Границы территориальных зон, подзон территориальных зон и предельные параметры
разрешенного строительства, реконструкции объектов капитального строительства
поселение Михайлово-Ярцевское города Москвы



A10-9-4-3

О внесении изменений в постановление Правительства Москвы от 28 марта 2017 г. № 120-ПП

Постановление Правительства Москвы от 2 августа 2022 года № 1665-ПП

В соответствии с Градостроительным кодексом Российской Федерации, Законом города Москвы от 25 июня 2008 г. № 28 «Градостроительный кодекс города Москвы», постановлениями Правительства Москвы от 7 апреля 2009 г. № 270-ПП «О создании Городской комиссии по вопросам градостроительства, землепользования и застройки при Правительстве Москвы и об утверждении положений о Городской и окружной комиссиях по вопросам градостроительства, землепользования и застройки при Правительстве Москвы», от 22 марта 2022 г. № 438-ПП «О реализации положений пункта 2 статьи 7 Федерального закона от 14 марта 2022 г. № 58-ФЗ «О внесении изменений в отдельные законодательные акты Российской Федерации» **Правительство Москвы постановляет:**

1. Внести изменения в постановление Правительства Москвы от 28 марта 2017 г. № 120-ПП «Об утверждении правил землепользования и застройки города Москвы»:

1.1. Карту градостроительного зонирования «Границы территориальных зон и виды разрешенного использования земельных участков и объектов капитального строительства. Центральный административный округ города Москвы» раздела 1 книги 2 территориальной части правил землепользования и застройки приложения к постановлению дополнить изображением территориальной зоны согласно приложению 1 к настоящему постановлению.

1.2. Карту градостроительного зонирования «Границы территориальных зон, подзон территориальных зон и предельные параметры разрешенного строительства, реконструкции объектов капитального строительства. Центральный административный округ города Москвы» раздела 1 книги 2 территориальной части правил землепользования и застройки приложения к постановлению дополнить изображением территориальной зоны согласно приложению 2 к настоящему постановлению.

1.3. Подраздел «Пункт 332» раздела 2 книги 2 территориальной части правил землепользования и застройки приложения к постановлению признать утратившим силу.

1.4. Раздел 2 книги 2 территориальной части правил землепользования и застройки приложения к постановлению дополнить подразделом в редакции согласно приложению 3 к настоящему постановлению.

2. Контроль за выполнением настоящего постановления возложить на заместителя Мэра Москвы в Правительстве Москвы по вопросам градостроительной политики и строительства Бочкарева А.Ю.

Мэр Москвы **С.С.Собянин**

Приложение 1
*к постановлению Правительства Москвы
от 2 августа 2022 г. № 1665-ПП*

**Внесение изменения в приложение к постановлению Правительства Москвы
от 28 марта 2017 г. № 120-ПП**

Книга 2
Карта градостроительного зонирования
Границы территориальных зон и виды разрешенного использования
земельных участков и объектов капитального строительства
Центральный административный округ города Москвы



G5-6-1-2

Приложение 2
*к постановлению Правительства Москвы
от 2 августа 2022 г. № 1665-ПП*

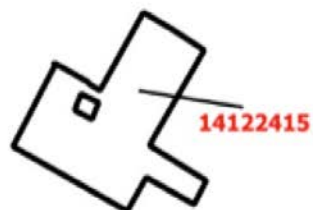
**Внесение изменения в приложение к постановлению Правительства Москвы
от 28 марта 2017 г. № 120-ПП**

Книга 2

Карта градостроительного зонирования

Границы территориальных зон, подзон территориальных зон и предельные параметры
разрешенного строительства, реконструкции объектов капитального строительства

Центральный административный округ города Москвы



G5-6-1-2

Приложение 3
к постановлению Правительства Москвы
от 2 августа 2022 г. № 1665-ПП

**Внесение изменения в приложение к постановлению Правительства Москвы
от 28 марта 2017 г. № 120-ПП**

Книга 2
Центральный административный округ города Москвы

Пункт 1120

Территориальная зона	14122415
Основные виды разрешенного использования	2.5. Среднеэтажная жилая застройка. 12.0.1. Улично-дорожная сеть
Условно разрешенные виды использования	
Вспомогательные виды	
Максимальный процент застройки (%)	Для сохраняемых существующих объектов – по фактическому использованию. Для объекта по адресу: Даев переулок, д. 29а, стр. 2 – не установлен
Высота застройки (м)	Для сохраняемых существующих объектов – по фактическому использованию. Для объекта по адресу: Даев переулок, д. 29а, стр. 2 – не установлена
Плотность застройки (тыс. кв. м/га)	Для сохраняемых существующих объектов – по фактическому использованию. Для объекта по адресу: Даев переулок, д. 29а, стр. 2 – не установлена
Минимальные и (или) максимальные размеры земельных участков (га)	
Иные показатели	Существующие объекты – по существующему положению. Для объекта по адресу: Даев переулок, д. 29а, стр. 2: – предельное количество этажей – 6 этажей и подвал; – общая площадь объекта – 3 030 кв. м

О внесении изменений в постановление Правительства Москвы от 28 марта 2017 г. № 120-ПП

Постановление Правительства Москвы от 2 августа 2022 года № 1666-ПП

В соответствии с Градостроительным кодексом Российской Федерации, Законом города Москвы от 25 июня 2008 г. № 28 «Градостроительный кодекс города Москвы», постановлениями Правительства Москвы от 7 апреля 2009 г. № 270-ПП «О создании Городской комиссии по вопросам градостроительства, землепользования и застройки при Правительстве Москвы и об утверждении положений о Городской и окружной комиссиях по вопросам градостроительства, землепользования и застройки при Правительстве Москвы», от 22 марта 2022 г. № 438-ПП «О реализации положений пункта 2 статьи 7 Федерального закона от 14 марта 2022 г. № 58-ФЗ «О внесении изменений в отдельные законодательные акты Российской Федерации» **Правительство Москвы постановляет:**

1. Внести изменения в постановление Правительства Москвы от 28 марта 2017 г. № 120-ПП «Об утверждении правил землепользования и застройки города Москвы»:

1.1. Карту градостроительного зонирования «Границы территориальных зон и виды разрешенного использования земельных участков и объектов капитального строительства. Центральный административный округ города Москвы» раздела 1 книги 2 территориальной части правил землепользования и застройки приложения к постановлению дополнить изображением территориальной зоны согласно приложению 1 к настоящему постановлению.

1.2. Карту градостроительного зонирования «Границы территориальных зон, подзон территориальных зон и предельные параметры разрешенного строительства, реконструкции объектов капитального строительства. Центральный административный округ города Москвы» раздела 1 книги 2 территориальной части правил землепользования и застройки приложения к постановлению дополнить изображением территориальной зоны согласно приложению 2 к настоящему постановлению.

1.3. Раздел 2 книги 2 территориальной части правил землепользования и застройки приложения к постановлению дополнить подразделом в редакции согласно приложению 3 к настоящему постановлению.

2. Контроль за выполнением настоящего постановления возложить на заместителя Мэра Москвы в Правительстве Москвы по вопросам градостроительной политики и строительства Бочкарева А.Ю.

Мэр Москвы **С.С.Собянин**

Приложение 1
*к постановлению Правительства Москвы
от 2 августа 2022 г. № 1666-ПП*

**Внесение изменения в приложение к постановлению Правительства Москвы
от 28 марта 2017 г. № 120-ПП**

Книга 2
Карта градостроительного зонирования
Границы территориальных зон и виды разрешенного использования
земельных участков и объектов капитального строительства
Центральный административный округ города Москвы



Приложение 2
*к постановлению Правительства Москвы
от 2 августа 2022 г. № 1666-ПП*

**Внесение изменения в приложение к постановлению Правительства Москвы
от 28 марта 2017 г. № 120-ПП**

Книга 2

Карта градостроительного зонирования

Границы территориальных зон, подзон территориальных зон и предельные параметры
разрешенного строительства, реконструкции объектов капитального строительства

Центральный административный округ города Москвы



Приложение 3

к постановлению Правительства Москвы
от 2 августа 2022 г. № 1666-ПП

Внесение изменения в приложение к постановлению Правительства Москвы от 28 марта 2017 г. № 120-ПП

Книга 2

Центральный административный округ города Москвы

Пункт 1134

Территориальная зона	130214418
Основные виды разрешенного использования	4.7. Гостиничное обслуживание
Условно разрешенные виды использования	
Вспомогательные виды	
Максимальный процент застройки (%)	По фактическому использованию
Высота застройки (м)	По фактическому использованию
Плотность застройки (тыс. кв. м/га)	По фактическому использованию
Минимальные и (или) максимальные размеры земельных участков (га)	
Иные показатели	Гостиница на 35 номеров – по существующему положению

О внесении изменений в постановление Правительства Москвы от 28 марта 2017 г. № 120-ПП

Постановление Правительства Москвы от 2 августа 2022 года № 1667-ПП

В соответствии с Градостроительным кодексом Российской Федерации, Законом города Москвы от 25 июня 2008 г. № 28 «Градостроительный кодекс города Москвы», постановлениями Правительства Москвы от 7 апреля 2009 г. № 270-ПП «О создании Городской комиссии по вопросам градостроительства, землепользования и застройки при Правительстве Москвы и об утверждении положений о Городской и окружной комиссиях по вопросам градостроительства, землепользования и застройки при Правительстве Москвы», от 22 марта 2022 г. № 438-ПП «О реализации положений пункта 2 статьи 7 Федерального закона от 14 марта 2022 г. № 58-ФЗ «О внесении изменений в отдельные законодательные акты Российской Федерации» **Правительство Москвы постановляет:**

1. Внести изменения в постановление Правительства Москвы от 28 марта 2017 г. № 120-ПП «Об утверждении правил землепользования и застройки города Москвы»:

1.1. Карту градостроительного зонирования «Границы территориальных зон и виды разрешенного использования земельных участков и объектов капитального строительства. Восточный административный округ города Москвы» раздела 1 книги 5 территориальной части правил землепользования и застройки приложения к поста-

новлению дополнить изображением территориальной зоны согласно приложению 1 к настоящему постановлению.

1.2. Карту градостроительного зонирования «Границы территориальных зон, подзон территориальных зон и предельные параметры разрешенного строительства, реконструкции объектов капитального строительства. Восточный административный округ города Москвы» раздела 1 книги 5 территориальной части правил землепользования и застройки приложения к постановлению дополнить изображением территориальной зоны согласно приложению 2 к настоящему постановлению.

1.3. Раздел 2 книги 5 территориальной части правил землепользования и застройки приложения к постановлению дополнить подразделом в редакции согласно приложению 3 к настоящему постановлению.

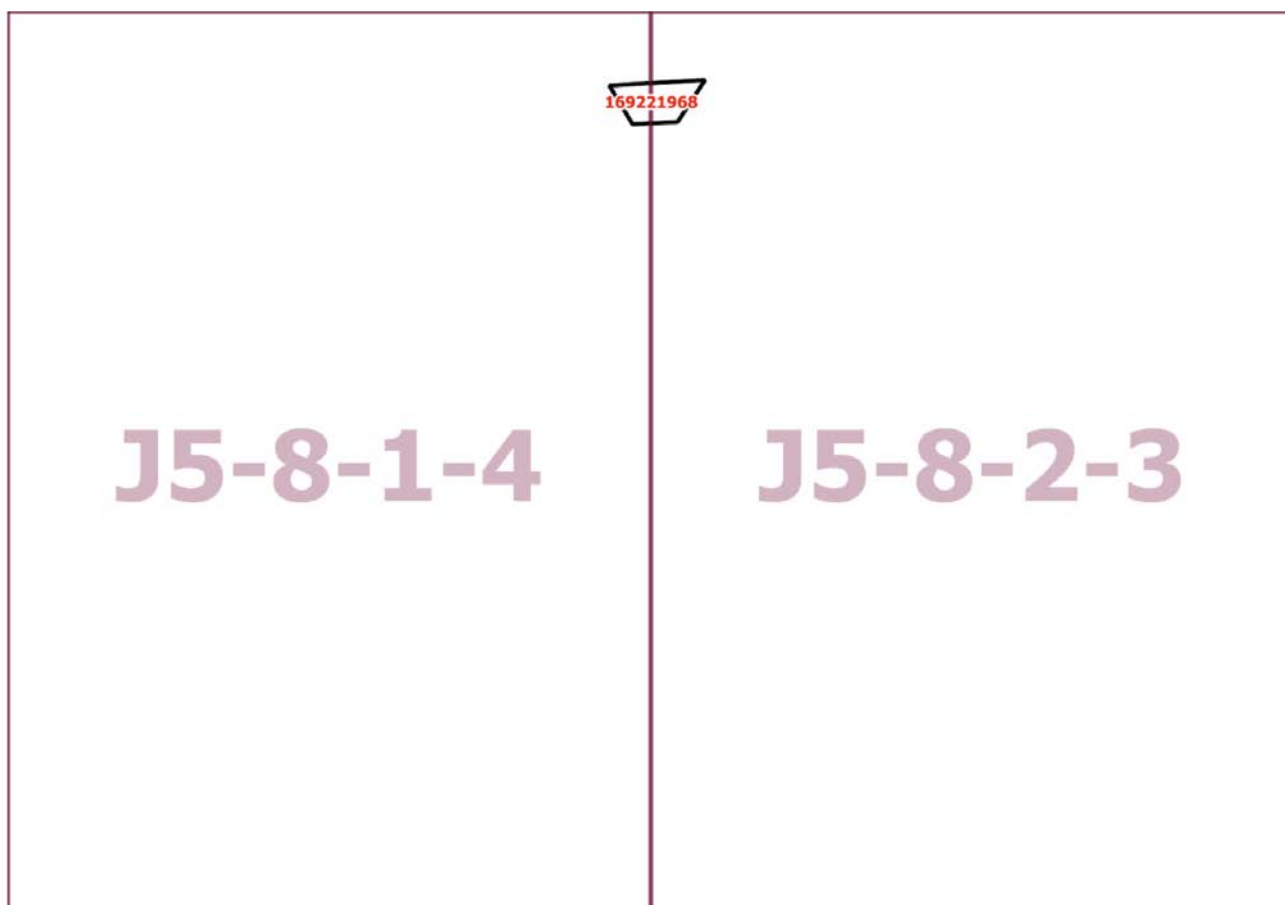
2. Контроль за выполнением настоящего постановления возложить на заместителя Мэра Москвы в Правительстве Москвы по вопросам градостроительной политики и строительства Бочкарева А.Ю.

Мэр Москвы **С.С.Собянин**

Приложение 1
к постановлению Правительства Москвы
от 2 августа 2022 г. № 1667-ПП

**Внесение изменения в приложение к постановлению Правительства Москвы
от 28 марта 2017 г. № 120-ПП**

Книга 5
Карта градостроительного зонирования
Границы территориальных зон и виды разрешенного использования
земельных участков и объектов капитального строительства
Восточный административный округ города Москвы



Приложение 2
*к постановлению Правительства Москвы
от 2 августа 2022 г. № 1667-ПП*

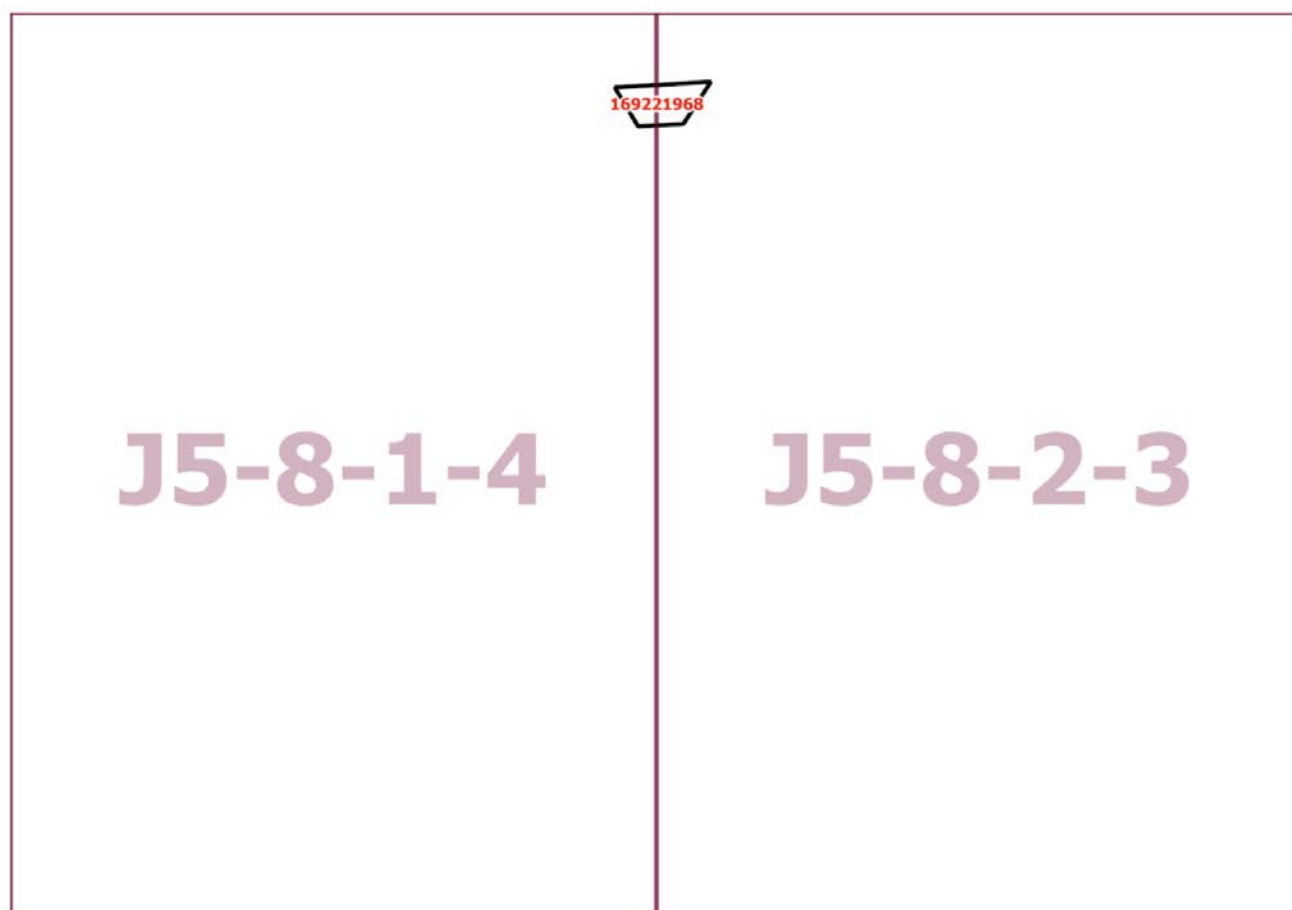
**Внесение изменения в приложение к постановлению Правительства Москвы
от 28 марта 2017 г. № 120-ПП**

Книга 5

Карта градостроительного зонирования

Границы территориальных зон, подзон территориальных зон и предельные параметры
разрешенного строительства, реконструкции объектов капитального строительства

Восточный административный округ города Москвы



Приложение 3
к постановлению Правительства Москвы
от 2 августа 2022 г. № 1667-ПП

Внесение изменения в приложение к постановлению Правительства Москвы от 28 марта 2017 г. № 120-ПП

Книга 5
Восточный административный округ города Москвы

Пункт 540

Территориальная зона		169221968
Основные виды разрешенного использования	4.9.1.1. Заправка транспортных средств	
Условно разрешенные виды использования	Не установлены	
Вспомогательные виды		
Максимальный процент застройки (%)	Не установлен	
Высота застройки (м)	15	
Плотность застройки (тыс.кв.м/га)	Не установлена	
Минимальные и (или) максимальные размеры земельных участков (га)		
Иные показатели	Общая площадь объекта – 1 000 кв.м	

О внесении изменений в постановление Правительства Москвы от 28 марта 2017 г. № 120-ПП

Постановление Правительства Москвы от 2 августа 2022 года № 1668-ПП

В соответствии с Градостроительным кодексом Российской Федерации, Законом города Москвы от 25 июня 2008 г. № 28 «Градостроительный кодекс города Москвы», постановлением Правительства Москвы от 7 апреля 2009 г. № 270-ПП «О создании Городской комиссии по вопросам градостроительства, землепользования и застройки при Правительстве Москвы и об утверждении положений о Городской и окружной комиссиях по вопросам градостроительства, землепользования и застройки при Правительстве Москвы» **Правительство Москвы постановляет:**

1. Внести изменения в постановление Правительства Москвы от 28 марта 2017 г. № 120-ПП «Об утверждении правил землепользования и застройки города Москвы»:

1.1. Карту градостроительного зонирования «Границы территориальных зон и виды разрешенного использования земельных участков и объектов капитального строительства. Поселение Рязановское города Москвы» раздела 1 книги 12 территориальной части правил землепользования и застройки приложения к постановлению дополнить изображениями территориальных зон согласно приложению 1 к настоящему постановлению.

1.2. Карту градостроительного зонирования «Границы территориальных зон, подзон территориальных зон и предельные параметры разрешенного строительства, реконструкции объектов капитального строительства. Поселение Рязановское города Москвы» раздела 1 книги 12 территориальной части правил землепользования и застройки приложения к постановлению дополнить изображениями территориальных зон согласно приложению 2 к настоящему постановлению.

2. Контроль за выполнением настоящего постановления возложить на заместителя Мэра Москвы в Правительстве Москвы по вопросам градостроительной политики и строительства Бочкарева А.Ю.

Мэр Москвы **С.С.Собянин**

Приложение 1
к постановлению Правительства Москвы
от 2 августа 2022 г. № 1668-ПП

Внесение изменений в приложение к постановлению Правительства Москвы
от 28 марта 2017 г. № 120-ПП

Книга 12

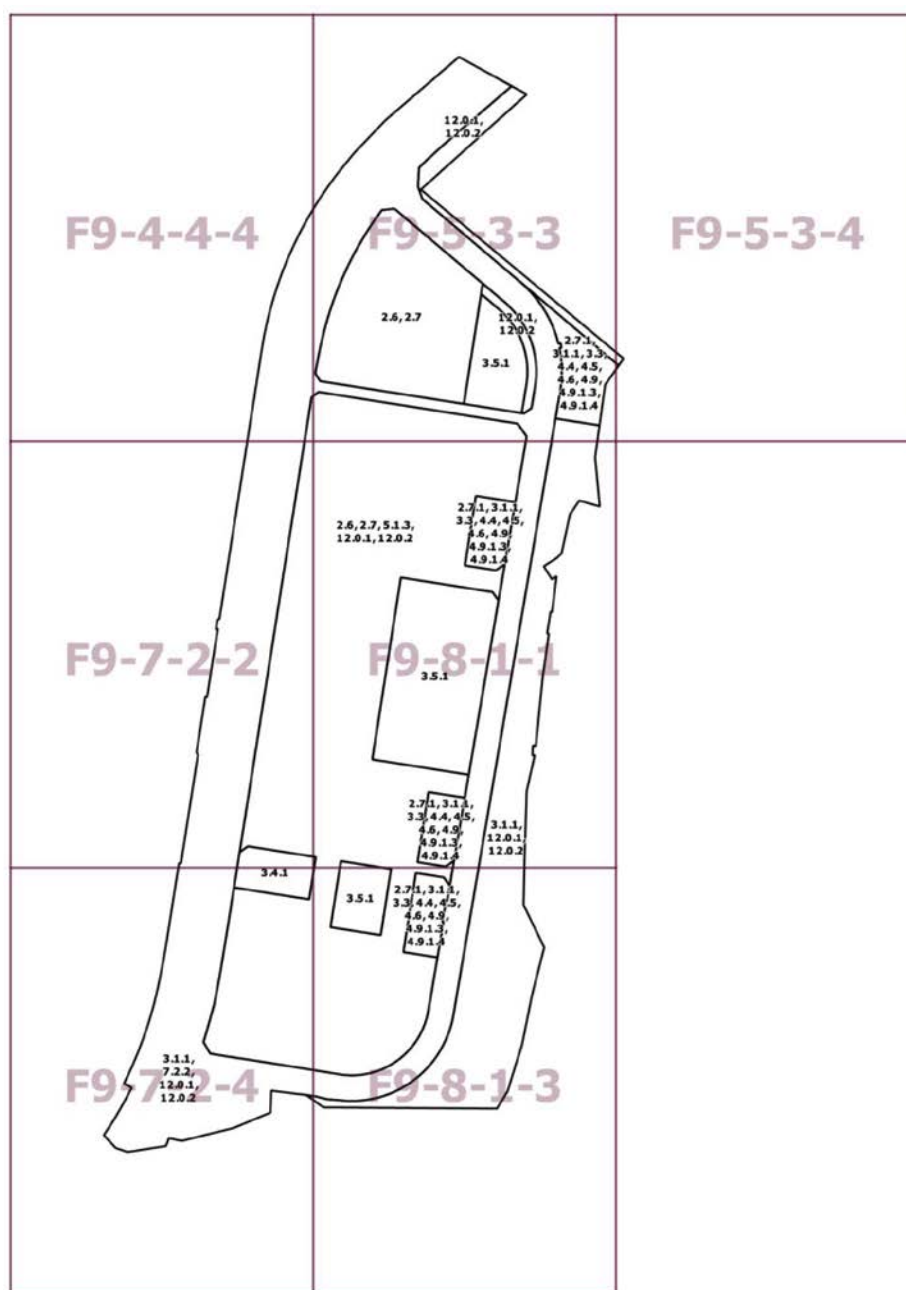
Новомосковский административный округ города Москвы

Карта градостроительного зонирования

Границы территориальных зон и виды разрешенного использования

земельных участков и объектов капитального строительства

поселение Рязановское города Москвы



Приложение 2
к постановлению Правительства Москвы
от 2 августа 2022 г. № 1668-ПП

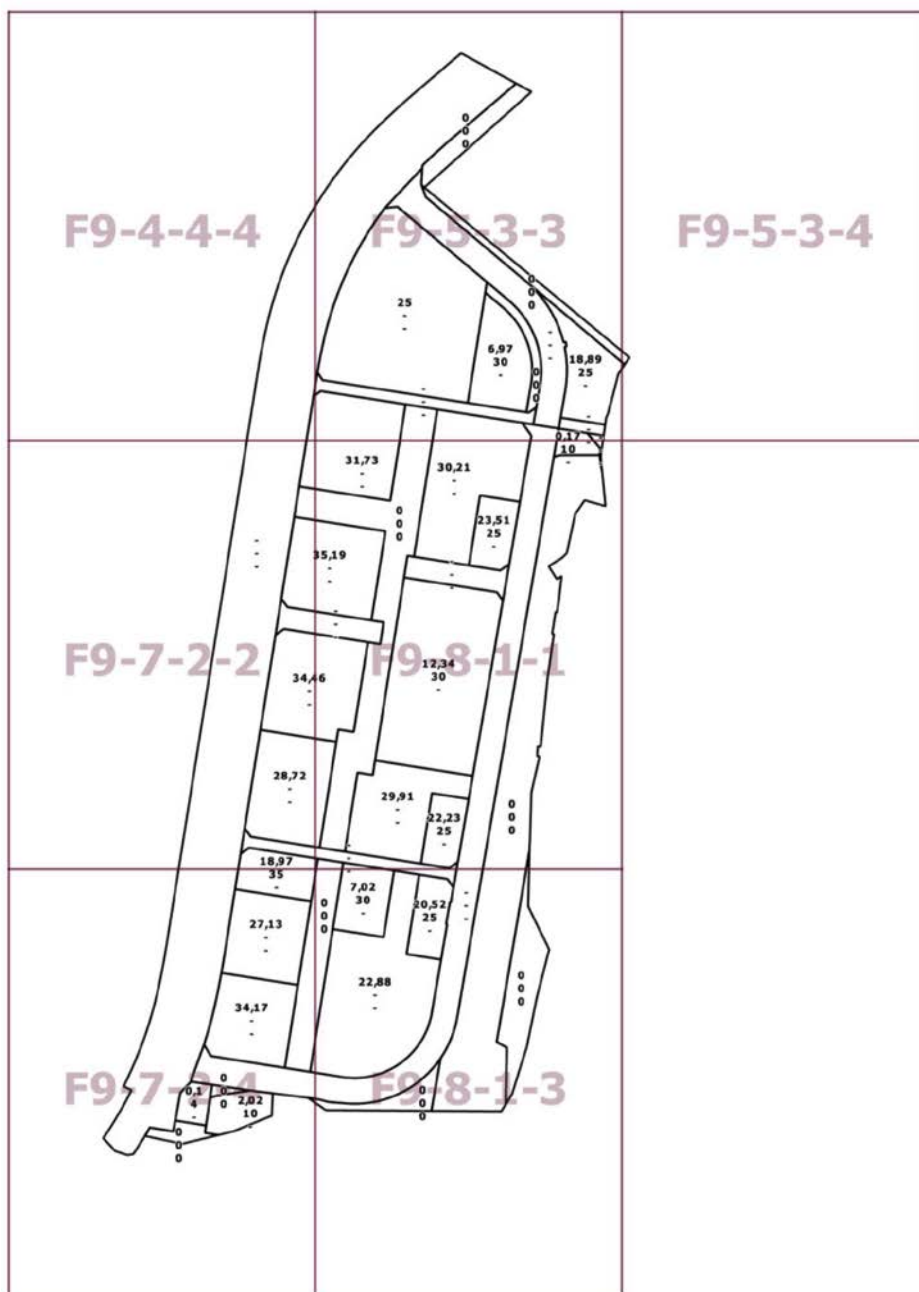
Внесение изменений в приложение к постановлению Правительства Москвы
от 28 марта 2017 г. № 120-ПП

Книга 12

Новомосковский административный округ города Москвы

Карта градостроительного зонирования

Границы территориальных зон, подзон территориальных зон и предельные параметры разрешенного строительства, реконструкции объектов капитального строительства поселения Рязановское города Москвы



О внесении изменений в постановление Правительства Москвы от 28 марта 2017 г. № 120-ПП

Постановление Правительства Москвы от 2 августа 2022 года № 1669-ПП

В соответствии с Градостроительным кодексом Российской Федерации, Законом города Москвы от 25 июня 2008 г. № 28 «Градостроительный кодекс города Москвы», постановлениями Правительства Москвы от 7 апреля 2009 г. № 270-ПП «О создании Городской комиссии по вопросам градостроительства, землепользования и застройки при Правительстве Москвы и об утверждении положений о Городской и окружной комиссиях по вопросам градостроительства, землепользования и застройки при Правительстве Москвы», от 22 марта 2022 г. № 438-ПП «О реализации положений пункта 2 статьи 7 Федерального закона от 14 марта 2022 г. № 58-ФЗ «О внесении изменений в отдельные законодательные акты Российской Федерации» **Правительство Москвы постановляет:**

1. Внести изменения в постановление Правительства Москвы от 28 марта 2017 г. № 120-ПП «Об утверждении правил землепользования и застройки города Москвы»:

1.1. Карту градостроительного зонирования «Границы территориальных зон и виды разрешенного использования земельных участков и объектов капитального строительства. Восточный административный округ города Москвы» раздела 1 книги 5 территориальной части правил землепользования и застройки приложения к постановлению дополнить изображениями территориальных зон согласно приложению 1 к настоящему постановлению.

1.2. Карту градостроительного зонирования «Границы территориальных зон, подзон территориальных зон и предельные параметры разрешенного строительства, реконструкции объектов капитального строительства. Восточный административный округ города Москвы» раздела 1 книги 5 территориальной части правил землепользования и застройки приложения к постановлению дополнить изображениями территориальных зон согласно приложению 2 к настоящему постановлению.

1.3. Раздел 2 книги 5 территориальной части правил землепользования и застройки приложения к постановлению дополнить подразделом в редакции согласно приложению 3 к настоящему постановлению.

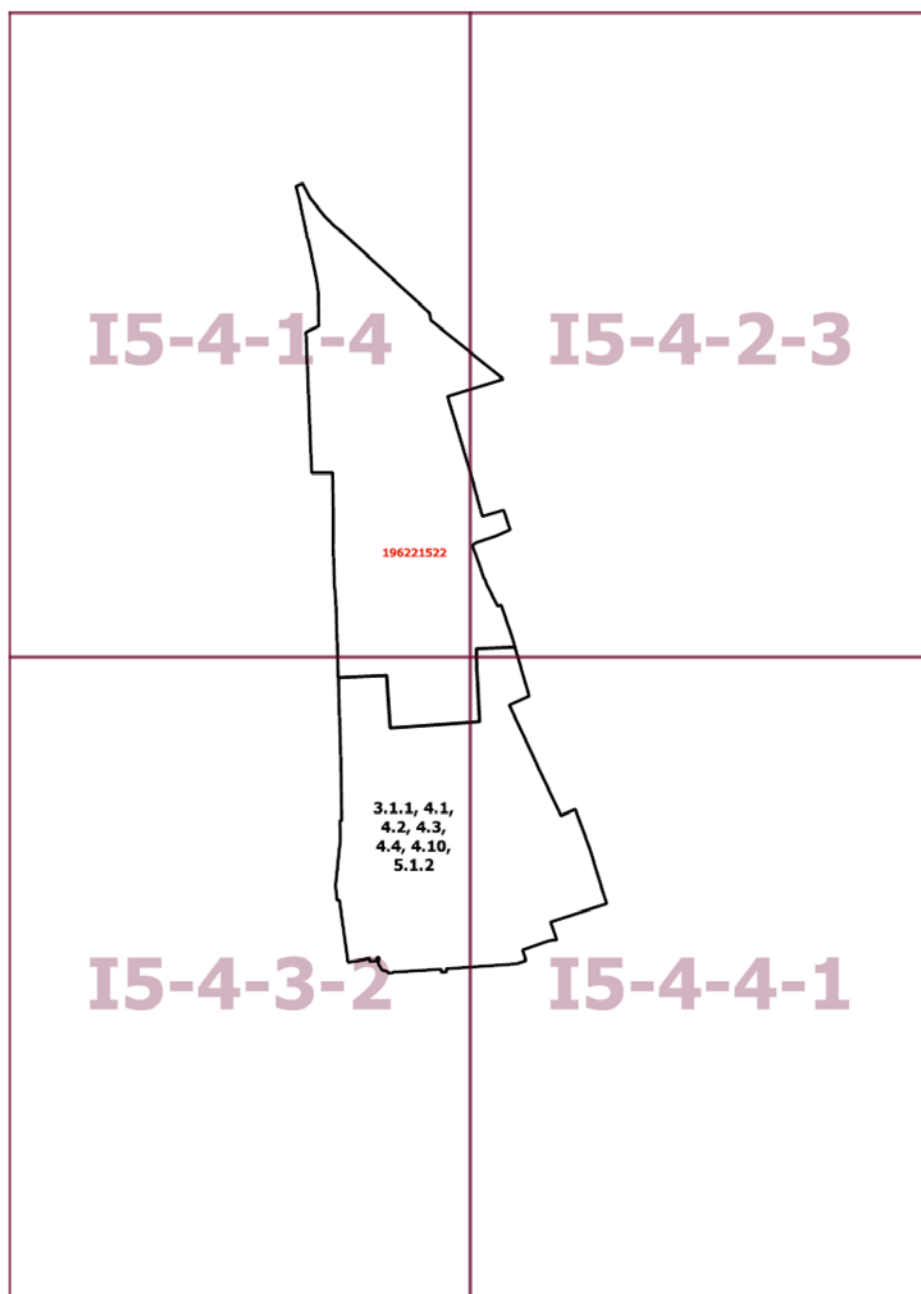
2. Контроль за выполнением настоящего постановления возложить на заместителя Мэра Москвы в Правительстве Москвы по вопросам градостроительной политики и строительства Бочкарева А.Ю.

Мэр Москвы **С.С.Собянин**

Приложение 1
к постановлению Правительства Москвы
от 2 августа 2022 г. № 1669-ПП

**Внесение изменений в приложение к постановлению Правительства Москвы
от 28 марта 2017 г. № 120-ПП**

Книга 5
Карта градостроительного зонирования
Границы территориальных зон и виды разрешенного использования
земельных участков и объектов капитального строительства
Восточный административный округ города Москвы



Приложение 2
к постановлению Правительства Москвы
от 2 августа 2022 г. № 1669-ПП

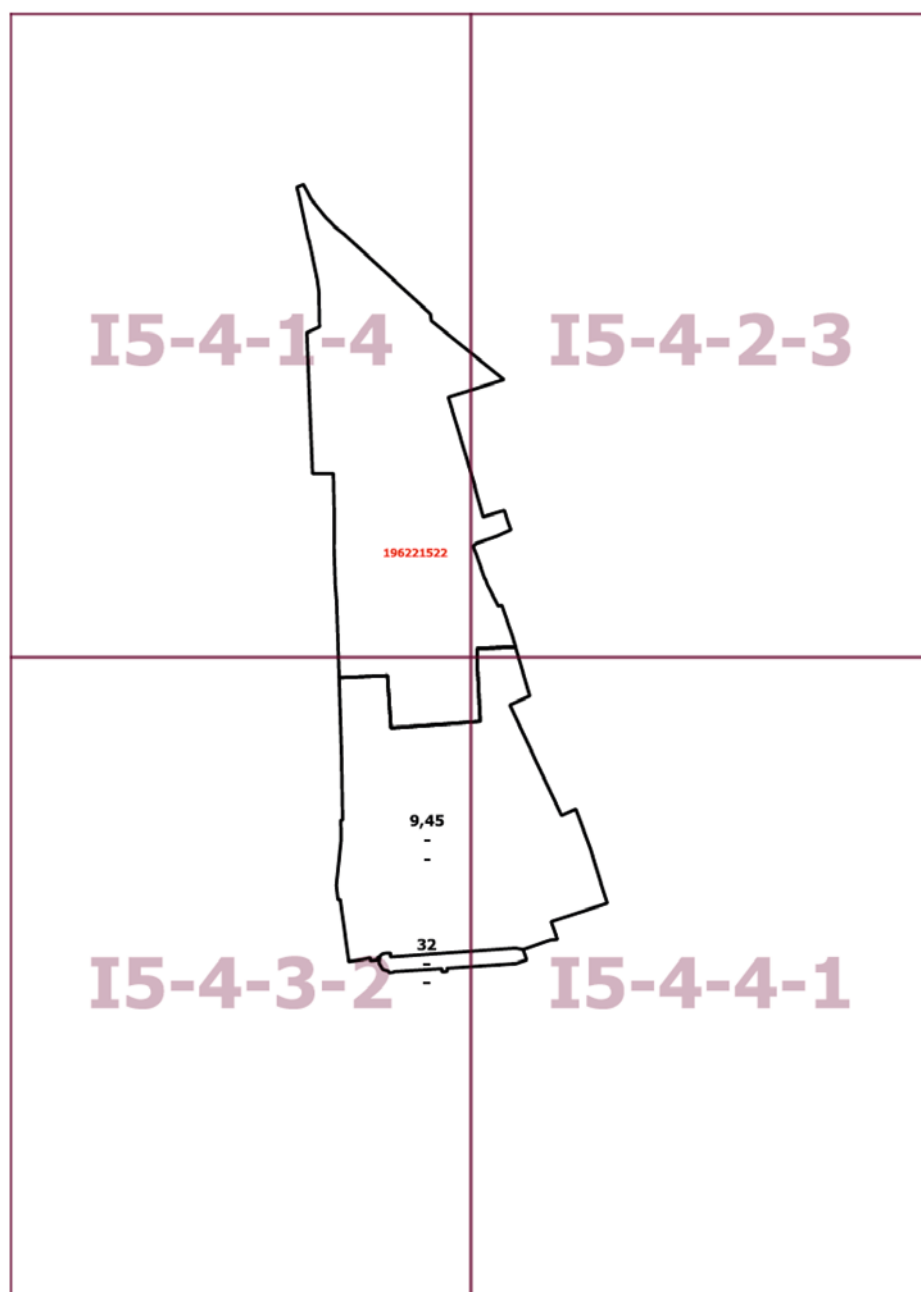
**Внесение изменений в приложение к постановлению Правительства Москвы
от 28 марта 2017 г. № 120-ПП**

Книга 5

Карта градостроительного зонирования

Границы территориальных зон, подзон территориальных зон и предельные параметры
разрешенного строительства, реконструкции объектов капитального строительства

Восточный административный округ города Москвы



Приложение 3
к постановлению Правительства Москвы
от 2 августа 2022 г. № 1669-ПП

**Внесение изменения в приложение к постановлению Правительства Москвы
от 28 марта 2017 г. № 120-ПП**

Книга 5
Восточный административный округ города Москвы

Пункт 541

Территориальная зона	196221522
Основные виды разрешенного использования	3.1.1. Предоставление коммунальных услуг. 4.1. Деловое управление. 4.9. Служебные гаражи. 6.2. Тяжелая промышленность. 6.9. Склад. 6.12. Научно-производственная деятельность
Условно разрешенные виды использования	
Вспомогательные виды	
Максимальный процент застройки (%)	Не установлены
Высота застройки (м)	Не установлен
Плотность застройки (тыс.кв.м/га)	Не установлена
Минимальные и (или) максимальные размеры земельных участков (га)	9,9
Иные показатели	Суммарная поэтажная площадь объекта в габаритах наружных стен – 54 060 кв.м, в том числе существующие складские помещения – 14 000 кв.м

О внесении изменений в постановление Правительства Москвы от 28 марта 2017 г. № 120-ПП

Постановление Правительства Москвы от 2 августа 2022 года № 1670-ПП

В соответствии с Градостроительным кодексом Российской Федерации, Законом города Москвы от 25 июня 2008 г. № 28 «Градостроительный кодекс города Москвы», постановлениями Правительства Москвы от 7 апреля 2009 г. № 270-ПП «О создании Городской комиссии по вопросам градостроительства, землепользования и застройки при Правительстве Москвы и об утверждении положений о Городской и окружной комиссиях по вопросам градостроительства, землепользования и застройки при Правительстве Москвы», от 22 марта 2022 г. № 438-ПП «О реализации положений пункта 2 статьи 7 Федерального закона от 14 марта 2022 г. № 58-ФЗ «О внесении изменений в отдельные законодательные акты Российской Федерации» **Правительство Москвы постановляет:**

1. Внести изменения в постановление Правительства Москвы от 28 марта 2017 г. № 120-ПП «Об утверждении правил землепользования и застройки города Москвы»:

1.1. Изображение территориальной зоны на карте градостроительного зонирования «Границы территориальных зон и виды разрешенного использования земельных участков и объектов капитального строительства. Юго-Западный административный округ города Москвы» раздела 1 книги 8 территориальной части правил землепользования и застройки приложения к постановлению изменить согласно приложению 1 к настоящему постановлению.

1.2. Подраздел «Пункт 33» раздела 2 книги 8 территориальной части правил землепользования и застройки приложения к постановлению изложить в редакции согласно приложению 2 к настоящему постановлению.

2. Контроль за выполнением настоящего постановления возложить на заместителя Мэра Москвы в Правительстве Москвы по вопросам градостроительной политики и строительства Бочкарева А.Ю.

Мэр Москвы **С.С.Собянин**

Приложение 1
*к постановлению Правительства Москвы
от 2 августа 2022 г. № 1670-ПП*

**Внесение изменения в приложение к постановлению Правительства Москвы
от 28 марта 2017 г. № 120-ПП**

Книга 8
Карта градостроительного зонирования
Границы территориальных зон и виды разрешенного использования
земельных участков и объектов капитального строительства
Юго-Западный административный округ города Москвы

F6-9-3-1

3.8.2

Приложение 2
к постановлению Правительства Москвы
от 2 августа 2022 г. № 1670-ПП

**Внесение изменения в приложение к постановлению Правительства Москвы
от 28 марта 2017 г. № 120-ПП**

Книга 8
Юго-Западный административный округ города Москвы

Пункт 33

Территориальная зона	1233863
Основные виды разрешенного использования	4.1. Деловое управление. 4.2. Объекты торговли (торговые центры, торгово-развлекательные центры (комплексы)). 4.5. Банковская и страховая деятельность. 4.6. Общественное питание. 4.7. Гостиничное обслуживание. 4.8.1. Развлекательные мероприятия
Условно разрешенные виды использования	Не установлены
Вспомогательные виды	
Максимальный процент застройки (%)	Не установлен
Высота застройки (м)	80
Плотность застройки (тыс.кв.м/га)	25
Минимальные и (или) максимальные размеры земельных участков (га)	
Иные показатели	Суммарная поэтажная площадь объекта в габаритах наружных стен – 36 622,5 кв.м, в том числе: – гостиница 3–4 звезды на 250–300 номеров; – существующее здание рынка – по существующему положению – 6 160,7 кв.м

О внесении изменений в постановление Правительства Москвы от 28 марта 2017 г. № 120-ПП

Постановление Правительства Москвы от 2 августа 2022 года № 1671-ПП

В соответствии с Градостроительным кодексом Российской Федерации, Законом города Москвы от 25 июня 2008 г. № 28 «Градостроительный кодекс города Москвы», постановлениями Правительства Москвы от 7 апреля 2009 г. № 270-ПП «О создании Городской комиссии по вопросам градостроительства, землепользования и застройки при Правительстве Москвы и об утверждении положений о Городской и окружной комиссиях по вопросам градостроительства, землепользования и застройки при Правительстве Москвы», от 22 марта 2022 г. № 438-ПП «О реализации положений пункта 2 статьи 7 Федерального закона от 14 марта 2022 г. № 58-ФЗ «О внесении изменений в отдельные законодательные акты Российской Федерации» **Правительство Москвы постановляет:**

1. Внести изменения в постановление Правительства Москвы от 28 марта 2017 г. № 120-ПП «Об утверждении правил землепользования и застройки города Москвы»:

1.1. Изображение территориальной зоны на карте градостроительного зонирования «Границы территориальных зон и виды разрешенного использования земельных участков и объектов капитального строительства. Западный административный округ города Москвы» раздела 1 книги 9 территориальной части правил землепользования и застройки приложения к постановлению изменить согласно приложению 1 к настоящему постановлению.

1.2. Изображение территориальной зоны на карте градостроительного зонирования «Границы территориальных зон, подзон территориальных зон и предельные параметры разрешенного строительства, реконструкции объектов капитального строительства. Западный административный округ города Москвы» раздела 1 книги 9 территориальной части правил землепользования и застройки приложения к постановлению изменить согласно приложению 2 к настоящему постановлению.

1.3. Подраздел «Пункт 127» раздела 2 книги 9 территориальной части правил землепользования и застройки приложения к постановлению признать утратившим силу.

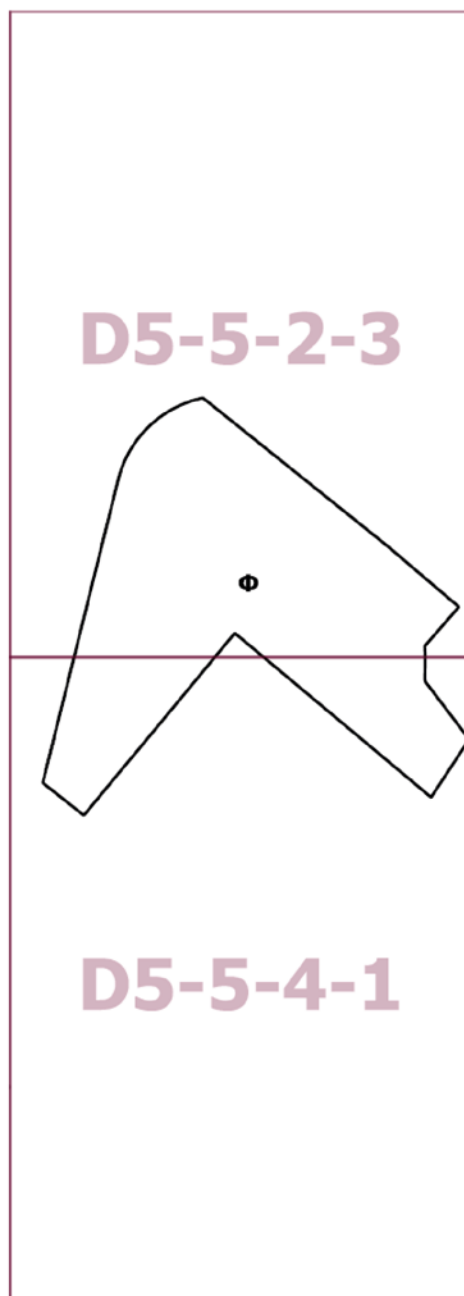
2. Контроль за выполнением настоящего постановления возложить на заместителя Мэра Москвы в Правительстве Москвы по вопросам градостроительной политики и строительства Бочкарева А.Ю.

Мэр Москвы **С.С.Собянин**

Приложение 1
*к постановлению Правительства Москвы
от 2 августа 2022 г. № 1671-ПП*

**Внесение изменения в приложение к постановлению Правительства Москвы
от 28 марта 2017 г. № 120-ПП**

Книга 9
Карта градостроительного зонирования
Границы территориальных зон и виды разрешенного использования
земельных участков и объектов капитального строительства
Западный административный округ города Москвы



Приложение 2
к постановлению Правительства Москвы
от 2 августа 2022 г. № 1671-ПП

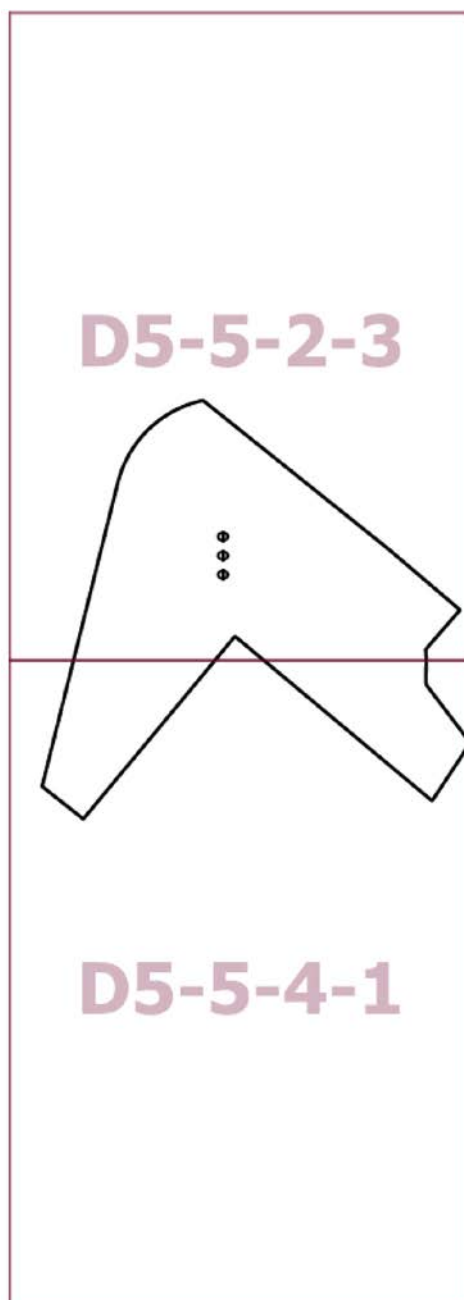
**Внесение изменения в приложение к постановлению Правительства Москвы
от 28 марта 2017 г. № 120-ПП**

Книга 9

Карта градостроительного зонирования

Границы территориальных зон, подзон территориальных зон и предельные параметры
разрешенного строительства, реконструкции объектов капитального строительства

Западный административный округ города Москвы



О внесении изменения в постановление Правительства Москвы от 28 марта 2017 г. № 120-ПП

Постановление Правительства Москвы от 2 августа 2022 года № 1672-ПП

В соответствии с Градостроительным кодексом Российской Федерации, Законом города Москвы от 25 июня 2008 г. № 28 «Градостроительный кодекс города Москвы» **Правительство Москвы постановляет:**

1. Внести изменение в постановление Правительства Москвы от 28 марта 2017 г. № 120-ПП «Об утверждении правил землепользования и застройки города Москвы», изменив изображение территориальной зоны на карте градостроительного зонирования «Границы территориальных зон и виды разрешенного использования земельных участков и объектов капитального строительства. Центральный административный округ города Москвы» раздела 1 книги 2 территориальной части правил землепользования и застройки приложения к постановлению согласно приложению к настоящему постановлению.

2. Контроль за выполнением настоящего постановления возложить на заместителя Мэра Москвы в Правительстве Москвы по вопросам градостроительной политики и строительства Бочкарева А.Ю.

Мэр Москвы **С.С.Собянин**

Приложение
к постановлению Правительства Москвы
от 2 августа 2022 г. № 1672-ПП

**Внесение изменения в приложение к постановлению Правительства Москвы
от 28 марта 2017 г. № 120-ПП**

Книга 2
Карта градостроительного зонирования
Границы территориальных зон и виды разрешенного использования
земельных участков и объектов капитального строительства
Центральный административный округ города Москвы

G5-1-4-2

**4.1,
4.4, 4.6**



О внесении изменений в постановление Правительства Москвы от 28 марта 2017 г. № 120-ПП

Постановление Правительства Москвы от 2 августа 2022 года № 1673-ПП

В соответствии с Градостроительным кодексом Российской Федерации, Законом города Москвы от 25 июня 2008 г. № 28 «Градостроительный кодекс города Москвы» **Правительство Москвы постановляет:**

1. Внести изменения в постановление Правительства Москвы от 28 марта 2017 г. № 120-ПП «Об утверждении правил землепользования и застройки города Москвы»:

1.1. Изображение территориальной зоны на карте градостроительного зонирования «Границы территориальных зон и виды разрешенного использования земельных участков и объектов капитального строительства. Северо-Западный административный округ города Москвы» раздела 1 книги 10 территориальной части правил землепользования и застройки приложения к постановлению изменить согласно приложению 1 к настоящему постановлению.

1.2. Изображение территориальной зоны на карте градостроительного зонирования «Границы территориальных зон, подзон территориальных зон и предельные параметры разрешенного строительства, реконструкции объектов капитального строительства. Северо-Западный административный округ города Москвы» раздела 1 книги 10 территориальной части правил землепользования и застройки приложения к постановлению изменить согласно приложению 2 к настоящему постановлению.

1.3. Подраздел «Пункт 330» раздела 2 книги 10 территориальной части правил землепользования и застройки приложения к постановлению признать утратившим силу.

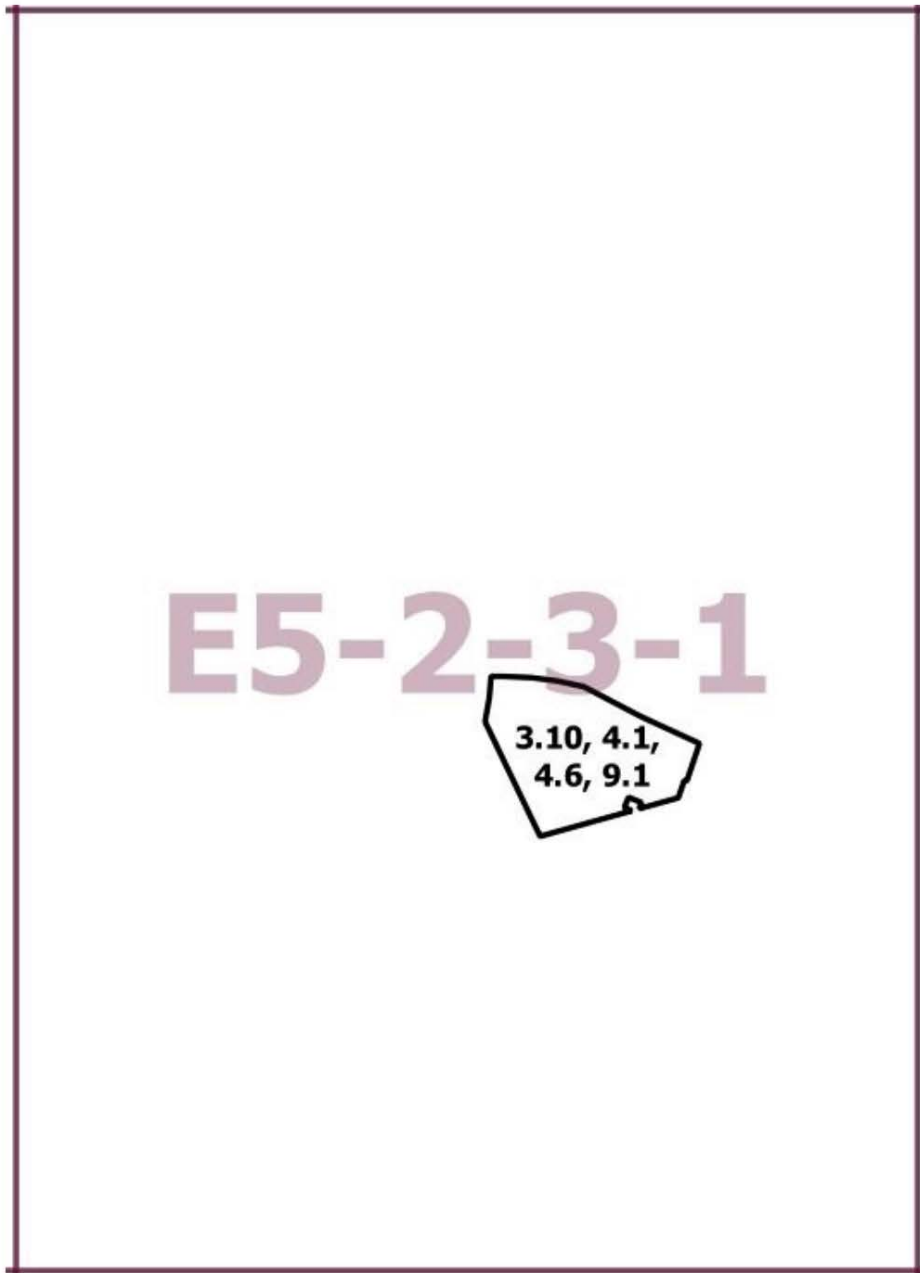
2. Контроль за выполнением настоящего постановления возложить на заместителя Мэра Москвы в Правительстве Москвы по вопросам градостроительной политики и строительства Бочкарева А.Ю.

Мэр Москвы **С.С.Собянин**

Приложение 1
*к постановлению Правительства Москвы
от 2 августа 2022 г. № 1673-ПП*

**Внесение изменения в приложение к постановлению Правительства Москвы
от 28 марта 2017 г. № 120-ПП**

Книга 10
Карта градостроительного зонирования
Границы территориальных зон и виды разрешенного использования
земельных участков и объектов капитального строительства
Северо-Западный административный округ города Москвы

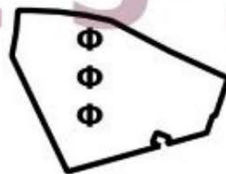


Приложение 2
*к постановлению Правительства Москвы
от 2 августа 2022 г. № 1673-ПП*

**Внесение изменения в приложение к постановлению Правительства Москвы
от 28 марта 2017 г. № 120-ПП**

Книга 10
Карта градостроительного зонирования
Границы территориальных зон, подзон территориальных зон и предельные параметры
разрешенного строительства, реконструкции объектов капитального строительства
Северо-Западный административный округ города Москвы

E5-2-3-1



О внесении изменений в постановление Правительства Москвы от 28 марта 2017 г. № 120-ПП

Постановление Правительства Москвы от 2 августа 2022 года № 1675-ПП

В соответствии с Градостроительным кодексом Российской Федерации, Законом города Москвы от 25 июня 2008 г. № 28 «Градостроительный кодекс города Москвы», постановлениями Правительства Москвы от 7 апреля 2009 г. № 270-ПП «О создании Городской комиссии по вопросам градостроительства, землепользования и застройки при Правительстве Москвы и об утверждении положений о Городской и окружной комиссиях по вопросам градостроительства, землепользования и застройки при Правительстве Москвы», от 22 марта 2022 г. № 438-ПП «О реализации положений пункта 2 статьи 7 Федерального закона от 14 марта 2022 г. № 58-ФЗ «О внесении изменений в отдельные законодательные акты Российской Федерации» **Правительство Москвы постановляет:**

1. Внести изменения в постановление Правительства Москвы от 28 марта 2017 г. № 120-ПП «Об утверждении правил землепользования и застройки города Москвы»:

1.1. Изображение территориальной зоны на карте градостроительного зонирования «Границы территориальных зон и виды разрешенного использования земельных участков и объектов капитального строительства. Центральный административный округ города Москвы» раздела 1 книги 2 территориальной части правил землепользования и застройки приложения к постановлению изменить согласно приложению 1 к настоящему постановлению.

1.2. Изображение территориальной зоны на карте градостроительного зонирования «Границы территориальных зон, подзон территориальных зон и предельные параметры разрешенного строительства, реконструкции объектов капитального строительства. Центральный административный округ города Москвы» раздела 1 книги 2 территориальной части правил землепользования и застройки приложения к постановлению изменить согласно приложению 2 к настоящему постановлению.

1.3. Раздел 2 книги 2 территориальной части правил землепользования и застройки приложения к постановлению дополнить подразделом в редакции согласно приложению 3 к настоящему постановлению.

2. Контроль за выполнением настоящего постановления возложить на заместителя Мэра Москвы в Правительстве Москвы по вопросам градостроительной политики и строительства Бочкарева А.Ю.

Мэр Москвы **С.С.Собянин**

Приложение 1
*к постановлению Правительства Москвы
от 2 августа 2022 г. № 1675-ПП*

**Внесение изменения в приложение к постановлению Правительства Москвы
от 28 марта 2017 г. № 120-ПП**

Книга 2
Карта градостроительного зонирования
Границы территориальных зон и виды разрешенного использования
земельных участков и объектов капитального строительства
Центральный административный округ города Москвы



G5-5-2-2

Приложение 2
*к постановлению Правительства Москвы
от 2 августа 2022 г. № 1675-ПП*

**Внесение изменения в приложение к постановлению Правительства Москвы
от 28 марта 2017 г. № 120-ПП**

Книга 2
Карта градостроительного зонирования
Границы территориальных зон, подзон территориальных зон и предельные параметры
разрешенного строительства, реконструкции объектов капитального строительства
Центральный административный округ города Москвы



G5-5-2-2

Приложение 3

к постановлению Правительства Москвы
от 2 августа 2022 г. № 1675-ПП

Внесение изменения в приложение к постановлению Правительства Москвы от 28 марта 2017 г. № 120-ПП

Книга 2

Центральный административный округ города Москвы

Пункт 1135

Территориальная зона	158213671
Основные виды разрешенного использования	4.1. Деловое управление
Условно разрешенные виды использования	
Вспомогательные виды	
Максимальный процент застройки (%)	Не установлен
Высота застройки (м)	12,3
Плотность застройки (тыс. кв. м/га)	Не установлена
Минимальные и (или) максимальные размеры земельных участков (га)	
Иные показатели	Общая площадь объекта – 526,9 кв. м, в том числе новое строительство – 357,8 кв. м

О внесении изменений в постановление Правительства Москвы от 28 марта 2017 г. № 120-ПП

Постановление Правительства Москвы от 2 августа 2022 года № 1676-ПП

В соответствии с Градостроительным кодексом Российской Федерации, Законом города Москвы от 25 июня 2008 г. № 28 «Градостроительный кодекс города Москвы», постановлениями Правительства Москвы от 7 апреля 2009 г. № 270-ПП «О создании Городской комиссии по вопросам градостроительства, землепользования и застройки при Правительстве Москвы и об утверждении положений о Городской и окружной комиссиях по вопросам градостроительства, землепользования и застройки при Правительстве Москвы», от 22 марта 2022 г. № 438-ПП «О реализации положений пункта 2 статьи 7 Федерального закона от 14 марта 2022 г. № 58-ФЗ «О внесении изменений в отдельные законодательные акты Российской Федерации» **Правительство Москвы постановляет:**

1. Внести изменения в постановление Правительства Москвы от 28 марта 2017 г. № 120-ПП «Об утверждении правил землепользования и застройки города Москвы»:

1.1. Карту градостроительного зонирования «Границы территориальных зон и виды разрешенного использования земельных участков и объектов капитального строительства. Западный административный округ города

Москвы» раздела 1 книги 9 территориальной части правил землепользования и застройки приложения к постановлению дополнить изображением территориальной зоны согласно приложению 1 к настоящему постановлению.

1.2. Карту градостроительного зонирования «Границы территориальных зон, подзон территориальных зон и предельные параметры разрешенного строительства, реконструкции объектов капитального строительства. Западный административный округ города Москвы» раздела 1 книги 9 территориальной части правил землепользования и застройки приложения к постановлению дополнить изображением территориальной зоны согласно приложению 2 к настоящему постановлению.

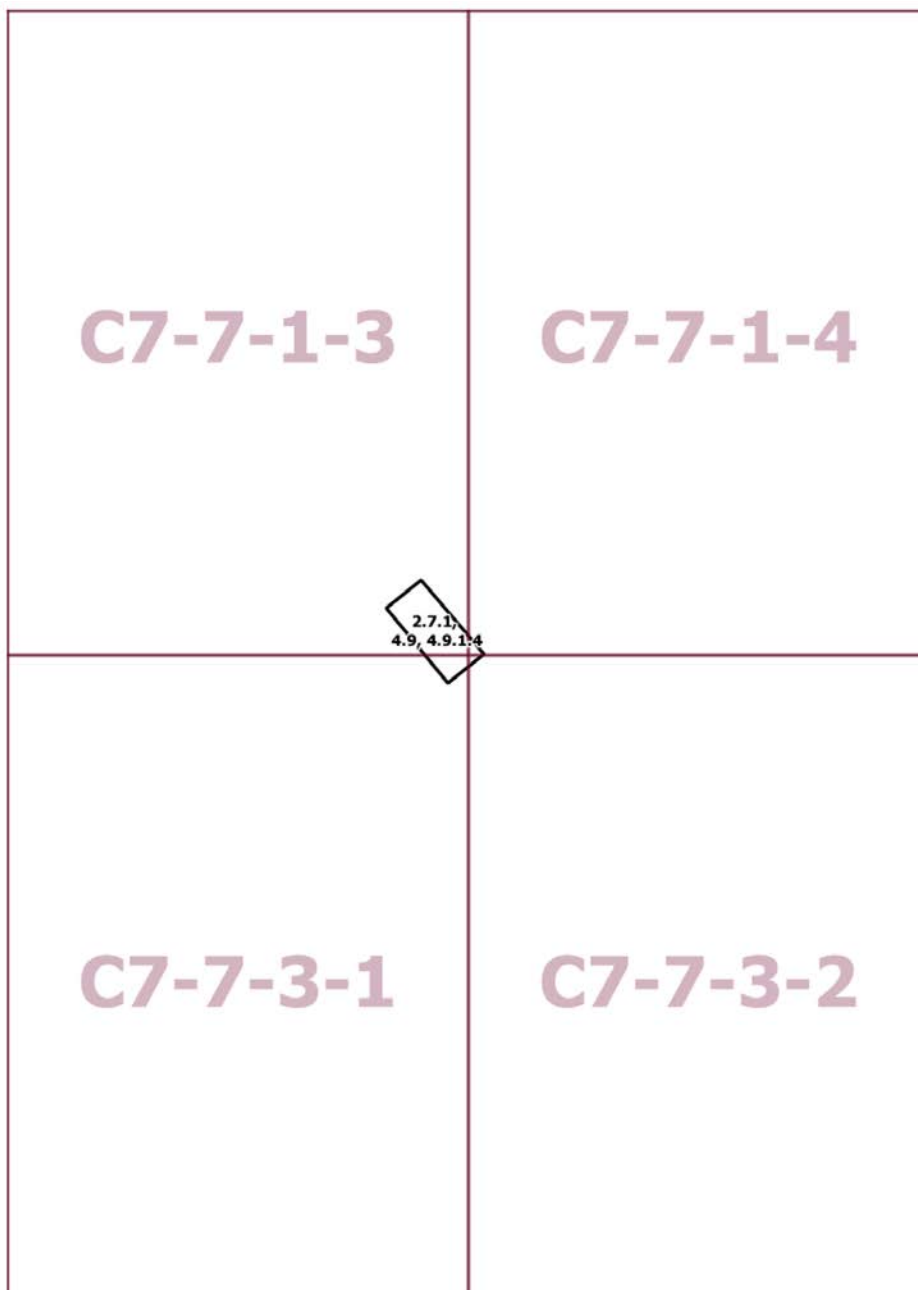
2. Контроль за выполнением настоящего постановления возложить на заместителя Мэра Москвы в Правительстве Москвы по вопросам градостроительной политики и строительства Бочкарева А.Ю.

Мэр Москвы **С.С.Собянин**

Приложение 1
к постановлению Правительства Москвы
от 2 августа 2022 г. № 1676-ПП

**Внесение изменения в приложение к постановлению Правительства Москвы
от 28 марта 2017 г. № 120-ПП**

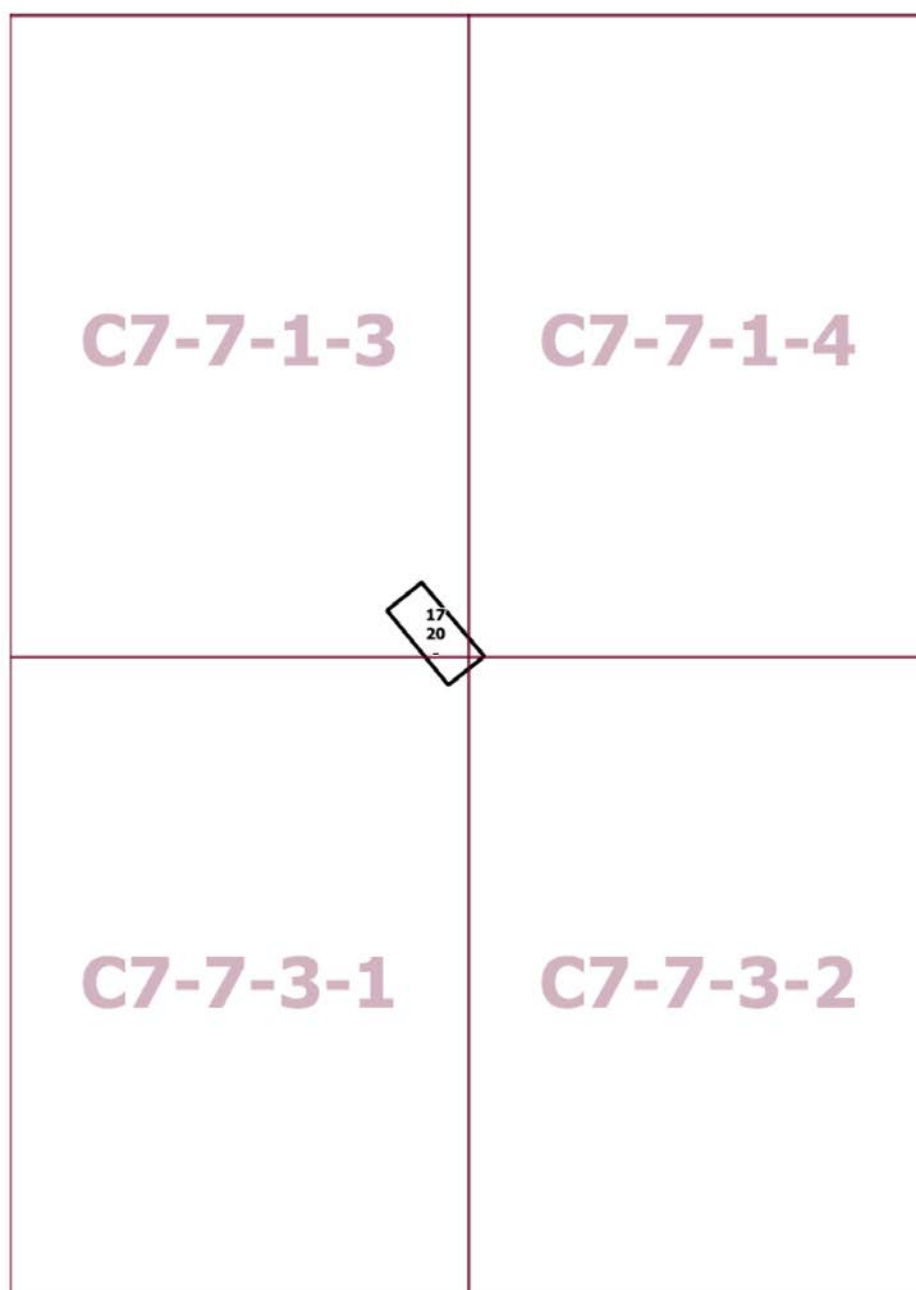
Книга 9
Карта градостроительного зонирования
Границы территориальных зон и виды разрешенного использования
земельных участков и объектов капитального строительства
Западный административный округ города Москвы



Приложение 2
к постановлению Правительства Москвы
от 2 августа 2022 г. № 1676-ПП

**Внесение изменения в приложение к постановлению Правительства Москвы
от 28 марта 2017 г. № 120-ПП**

Книга 9
Карта градостроительного зонирования
Границы территориальных зон, подзон территориальных зон и предельные параметры
разрешенного строительства, реконструкции объектов капитального строительства
Западный административный округ города Москвы



О внесении изменения в постановление Правительства Москвы от 28 марта 2017 г. № 120-ПП

Постановление Правительства Москвы от 2 августа 2022 года № 1677-ПП

В соответствии с Градостроительным кодексом Российской Федерации, Законом города Москвы от 25 июня 2008 г. № 28 «Градостроительный кодекс города Москвы», постановлением Правительства Москвы от 7 апреля 2009 г. № 270-ПП «О создании Городской комиссии по вопросам градостроительства, землепользования и застройки при Правительстве Москвы и об утверждении положений о Городской и окружной комиссиях по вопросам градостроительства, землепользования и застройки при Правительстве Москвы» **Правительство Москвы постановляет:**

1. Внести изменение в постановление Правительства Москвы от 28 марта 2017 г. № 120-ПП «Об утверждении правил землепользования и застройки города Москвы», изменив изображение территориальной зоны на карте градостроительного зонирования «Границы территориальных зон, подзон территориальных зон и предельные параметры разрешенного строительства, реконструкции объектов капитального строительства. Северный административный округ города Москвы» раздела 1 книги 3 территориальной части правил землепользования и застройки приложения к постановлению согласно приложению к настоящему постановлению.

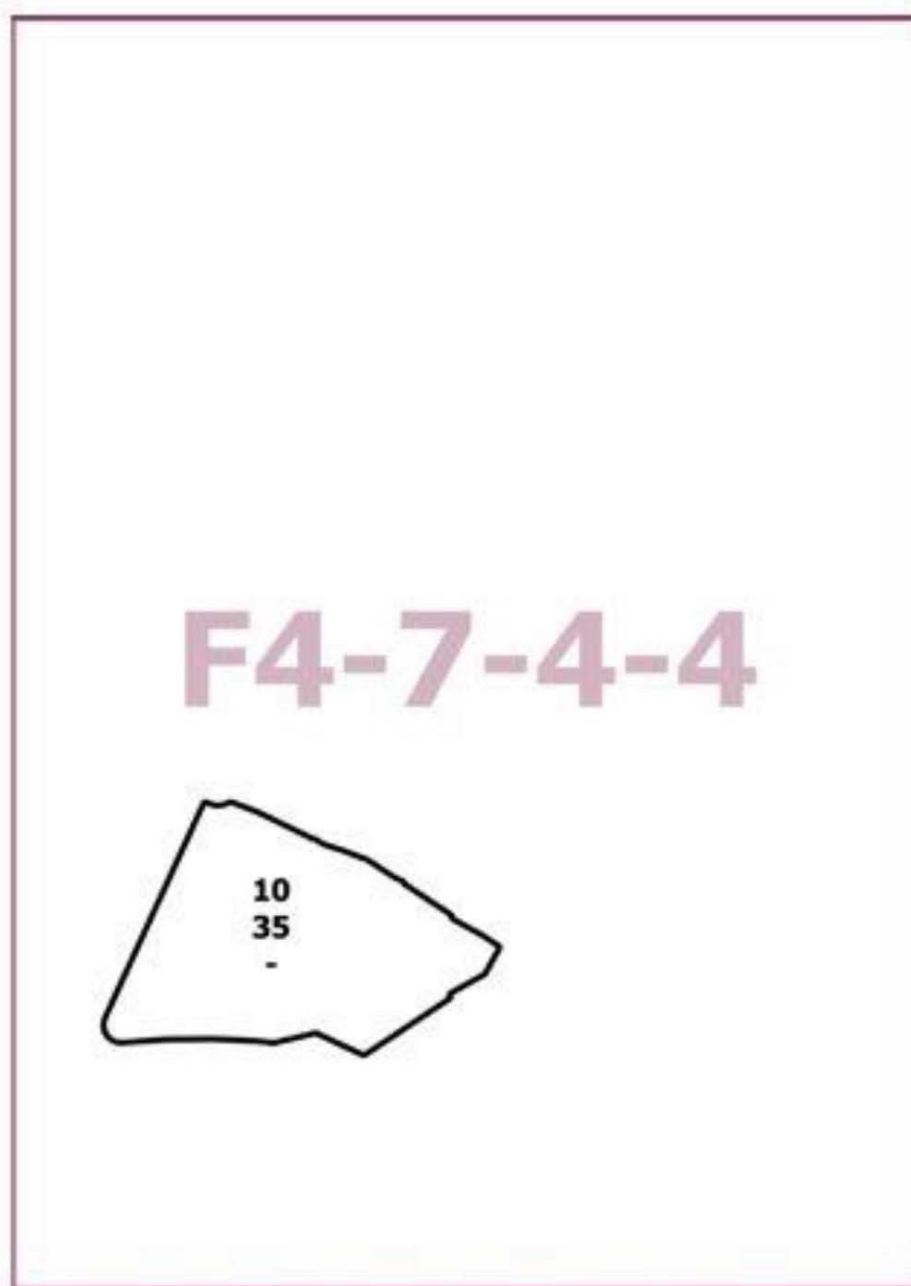
2. Контроль за выполнением настоящего постановления возложить на заместителя Мэра Москвы в Правительстве Москвы по вопросам градостроительной политики и строительства Бочкарева А.Ю.

Мэр Москвы **С.С.Собянин**

Приложение
к постановлению Правительства Москвы
от 2 августа 2022 г. № 1677-ПП

**Внесение изменения в приложение к постановлению Правительства Москвы
от 28 марта 2017 г. № 120-ПП**

Книга 3
Карта градостроительного зонирования
Границы территориальных зон, подзон территориальных зон и предельные параметры
разрешенного строительства, реконструкции объектов капитального строительства
Северный административный округ города Москвы



О внесении изменений в постановление Правительства Москвы от 28 марта 2017 г. № 120-ПП

Постановление Правительства Москвы от 2 августа 2022 года № 1678-ПП

В соответствии с Градостроительным кодексом Российской Федерации, Законом города Москвы от 25 июня 2008 г. № 28 «Градостроительный кодекс города Москвы», постановлениями Правительства Москвы от 7 апреля 2009 г. № 270-ПП «О создании Городской комиссии по вопросам градостроительства, землепользования и застройки при Правительстве Москвы и об утверждении положений о Городской и окружной комиссиях по вопросам градостроительства, землепользования и застройки при Правительстве Москвы», от 22 марта 2022 г. № 438-ПП «О реализации положений пункта 2 статьи 7 Федерального закона от 14 марта 2022 г. № 58-ФЗ «О внесении изменений в отдельные законодательные акты Российской Федерации» **Правительство Москвы постановляет:**

1. Внести изменения в постановление Правительства Москвы от 28 марта 2017 г. № 120-ПП «Об утверждении правил землепользования и застройки города Москвы»:

1.1. Карту градостроительного зонирования «Границы территориальных зон и виды разрешенного использования земельных участков и объектов капитального строительства. Поселение Роговское города Москвы» раздела 1 книги 13 территориальной части правил землепользования и застройки приложения к постановлению дополнить изображениями территориальных зон согласно приложению 1 к настоящему постановлению.

1.2. Карту градостроительного зонирования «Границы территориальных зон, подзон территориальных зон и предельные параметры разрешенного строительства, реконструкции объектов капитального строительства. Поселение Роговское города Москвы» раздела 1 книги 13 территориальной части правил землепользования и застройки приложения к постановлению дополнить изображениями территориальных зон согласно приложению 2 к настоящему постановлению.

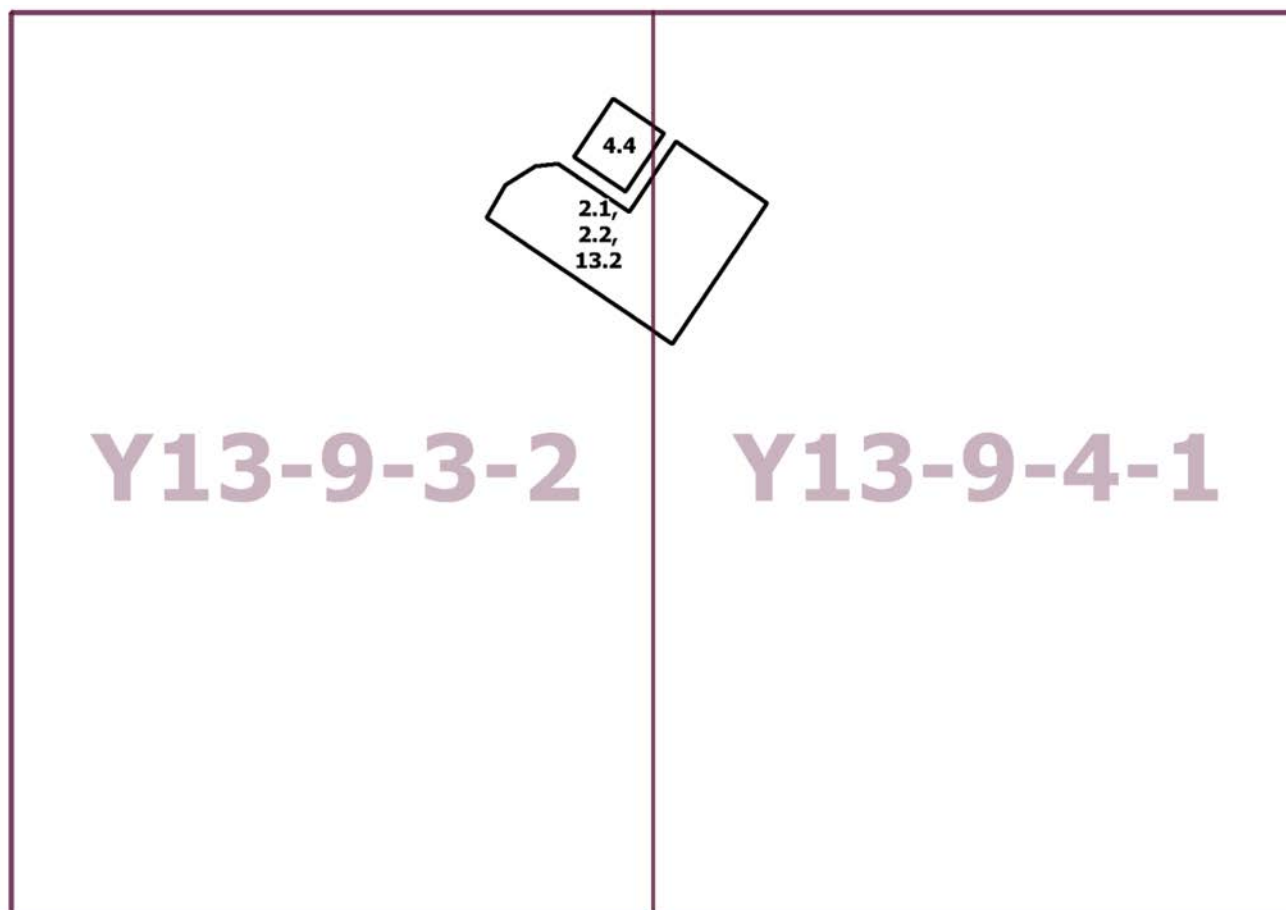
2. Контроль за выполнением настоящего постановления возложить на заместителя Мэра Москвы в Правительстве Москвы по вопросам градостроительной политики и строительства Бочкарева А.Ю.

Мэр Москвы **С.С.Собянин**

Приложение 1
к постановлению Правительства Москвы
от 2 августа 2022 г. № 1678-ПП

**Внесение изменений в приложение к постановлению Правительства Москвы
от 28 марта 2017 г. № 120-ПП**

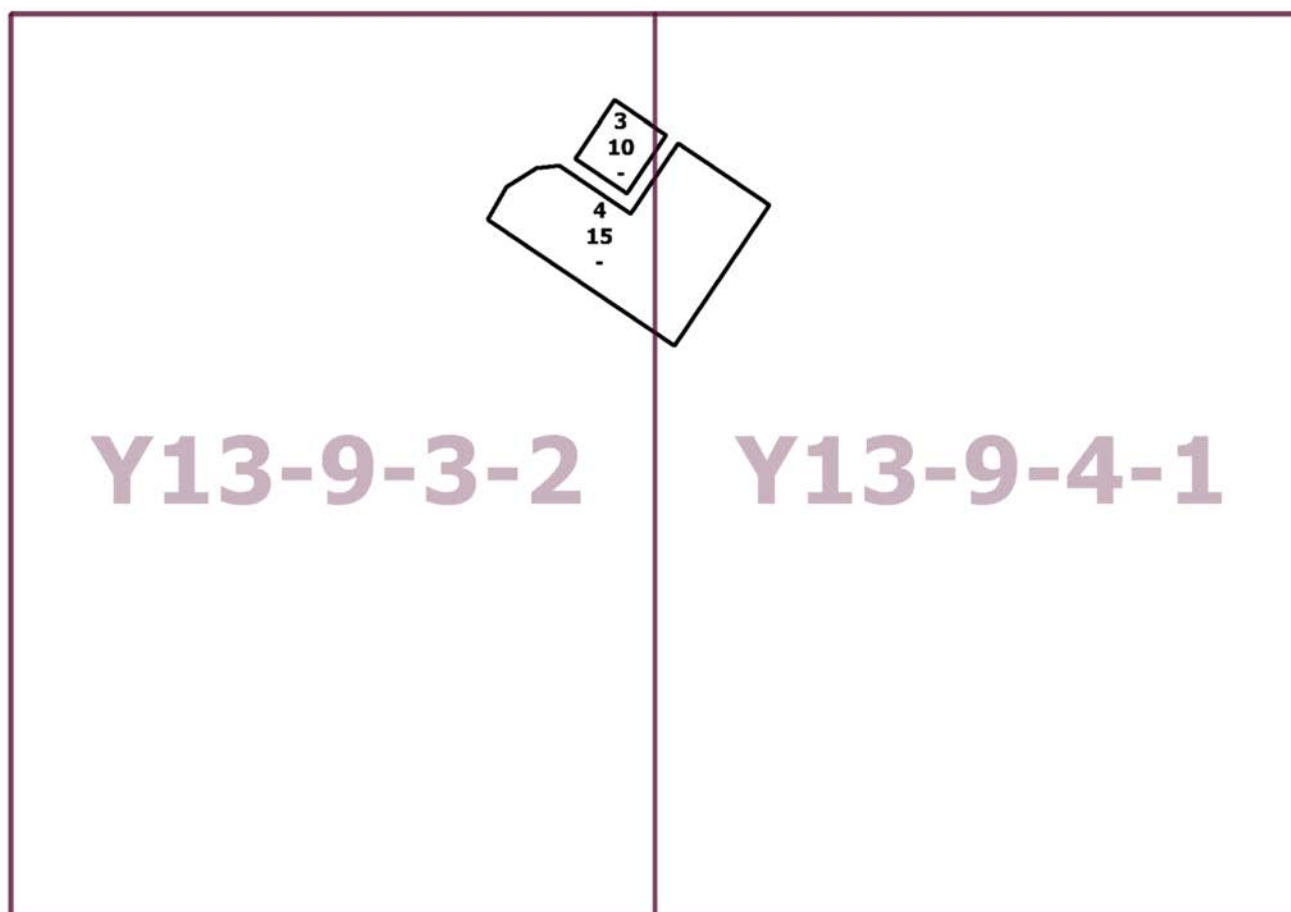
Книга 13
Троицкий административный округ города Москвы
Карта градостроительного зонирования
Границы территориальных зон и виды разрешенного использования
земельных участков и объектов капитального строительства
поселение Роговское города Москвы



Приложение 2
к постановлению Правительства Москвы
от 2 августа 2022 г. № 1678-ПП

**Внесение изменений в приложение к постановлению Правительства Москвы
от 28 марта 2017 г. № 120-ПП**

Книга 13
Троицкий административный округ города Москвы
Карта градостроительного зонирования
Границы территориальных зон, подзон территориальных зон и предельные параметры
разрешенного строительства, реконструкции объектов капитального строительства
поселение Роговское города Москвы



О внесении изменений в постановление Правительства Москвы от 28 марта 2017 г. № 120-ПП

Постановление Правительства Москвы от 2 августа 2022 года № 1679-ПП

В соответствии с Градостроительным кодексом Российской Федерации, Законом города Москвы от 25 июня 2008 г. № 28 «Градостроительный кодекс города Москвы», постановлениями Правительства Москвы от 7 апреля 2009 г. № 270-ПП «О создании Городской комиссии по вопросам градостроительства, землепользования и застройки при Правительстве Москвы и об утверждении положений о Городской и окружной комиссиях по вопросам градостроительства, землепользования и застройки при Правительстве Москвы», от 22 марта 2022 г. № 438-ПП «О реализации положений пункта 2 статьи 7 Федерального закона от 14 марта 2022 г. № 58-ФЗ «О внесении изменений в отдельные законодательные акты Российской Федерации» **Правительство Москвы постановляет:**

1. Внести изменения в постановление Правительства Москвы от 28 марта 2017 г. № 120-ПП «Об утверждении правил землепользования и застройки города Москвы»:

1.1. Изображение территориальной зоны на карте градостроительного зонирования «Границы территориальных зон и виды разрешенного использования земельных участков и объектов капитального строительства. Юго-Западный административный округ города Москвы» раздела 1 книги 8 территориальной части правил землепользования и застройки приложения к постановлению изменить согласно приложению 1 к настоящему постановлению.

1.2. Изображение территориальной зоны на карте градостроительного зонирования «Границы территориальных зон, подзон территориальных зон и предельные параметры разрешенного строительства, реконструкции объектов капитального строительства. Юго-Западный административный округ города Москвы» раздела 1 книги 8 территориальной части правил землепользования и застройки приложения к постановлению изменить согласно приложению 2 к настоящему постановлению.

1.3. Подраздел «Пункт 343» раздела 2 книги 8 территориальной части правил землепользования и застройки приложения к постановлению признать утратившим силу.

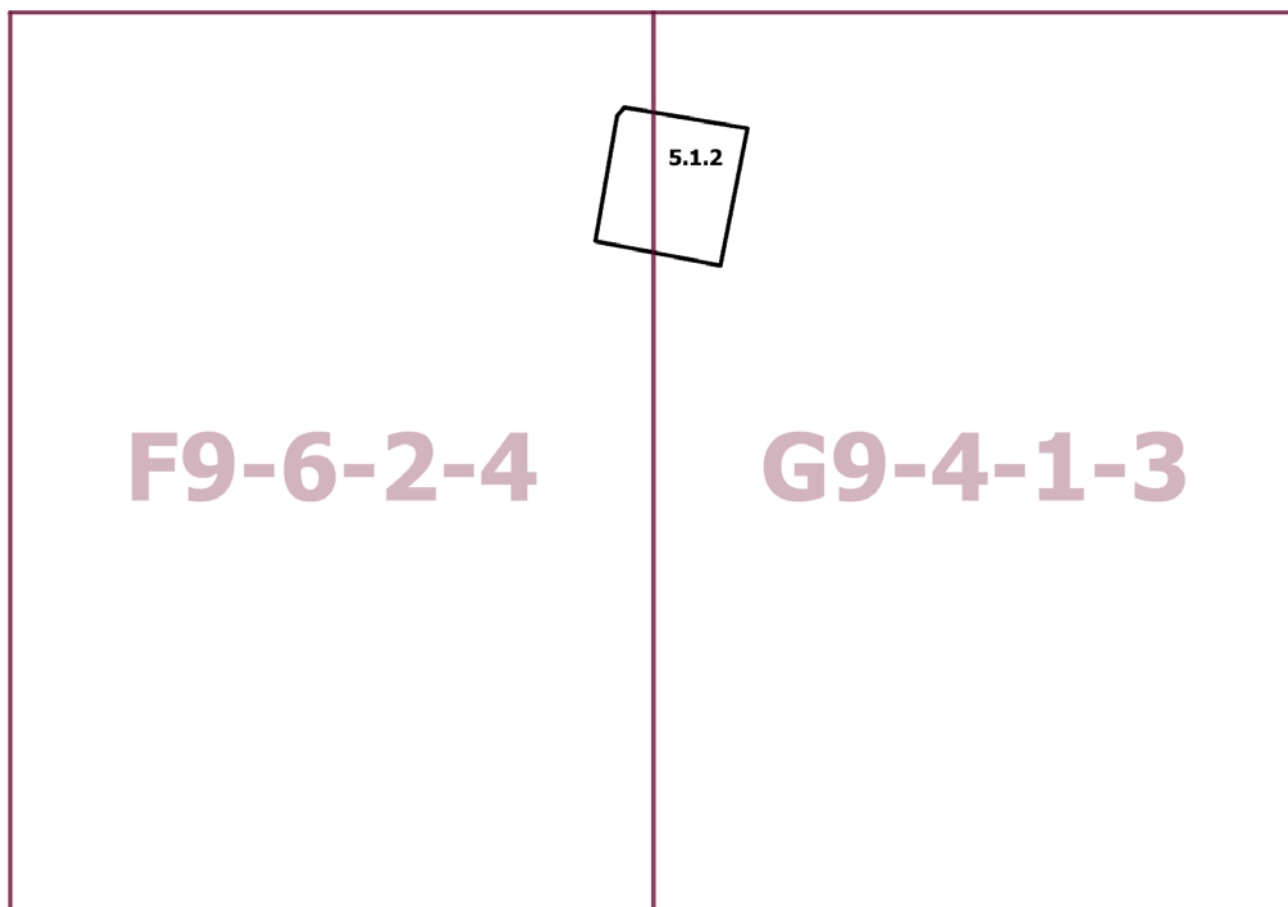
2. Контроль за выполнением настоящего постановления возложить на заместителя Мэра Москвы в Правительстве Москвы по вопросам градостроительной политики и строительства Бочкарева А.Ю.

Мэр Москвы **С.С.Собянин**

Приложение 1
к постановлению Правительства Москвы
от 2 августа 2022 г. № 1679-ПП

**Внесение изменения в приложение к постановлению Правительства Москвы
от 28 марта 2017 г. № 120-ПП**

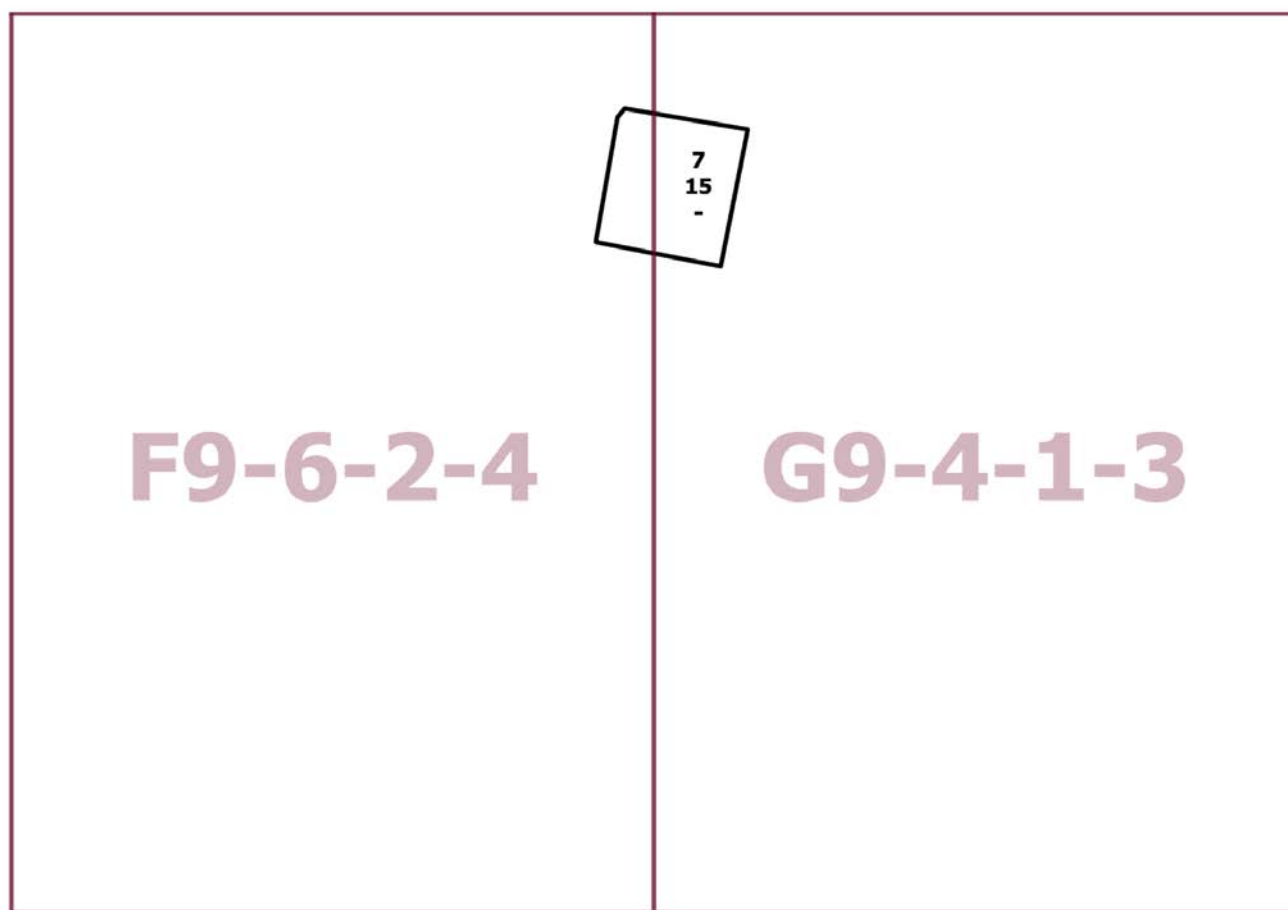
Книга 8
Карта градостроительного зонирования
Границы территориальных зон и виды разрешенного использования
земельных участков и объектов капитального строительства
Юго-Западный административный округ города Москвы



Приложение 2
к постановлению Правительства Москвы
от 2 августа 2022 г. № 1679-ПП

**Внесение изменения в приложение к постановлению Правительства Москвы
от 28 марта 2017 г. № 120-ПП**

Книга 8
Карта градостроительного зонирования
Границы территориальных зон, подзон территориальных зон и предельные параметры
разрешенного строительства, реконструкции объектов капитального строительства
Юго-Западный административный округ города Москвы



—

О внесении изменения в постановление Правительства Москвы от 28 марта 2017 г. № 120-ПП

Постановление Правительства Москвы от 2 августа 2022 года № 1680-ПП

В соответствии с Градостроительным кодексом Российской Федерации, Законом города Москвы от 25 июня 2008 г. № 28 «Градостроительный кодекс города Москвы» **Правительство Москвы постановляет:**

1. Внести изменение в постановление Правительства Москвы от 28 марта 2017 г. № 120-ПП «Об утверждении правил землепользования и застройки города Москвы», изменив изображение территориальной зоны на карте градостроительного зонирования «Границы территориальных зон и виды разрешенного использования земельных участков и объектов капитального строительства. Западный административный округ города Москвы» раздела 1 книги 9 территориальной части правил землепользования и застройки приложения к постановлению согласно приложению к настоящему постановлению.

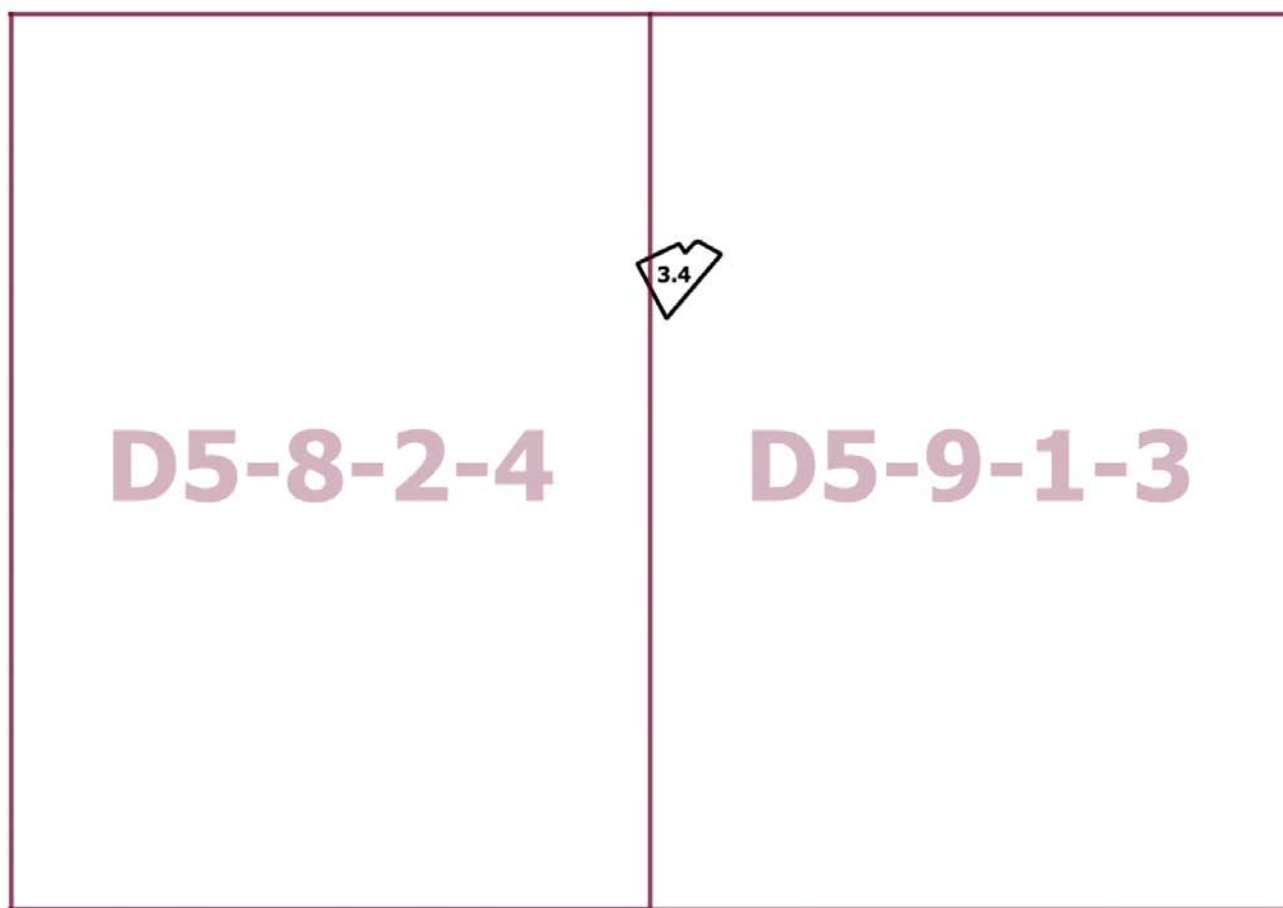
2. Контроль за выполнением настоящего постановления возложить на заместителя Мэра Москвы в Правительстве Москвы по вопросам градостроительной политики и строительства Бочкарева А.Ю.

Мэр Москвы **С.С.Собянин**

Приложение
к постановлению Правительства Москвы
от 2 августа 2022 г. № 1680-ПП

**Внесение изменения в приложение к постановлению Правительства Москвы
от 28 марта 2017 г. № 120-ПП**

Книга 9
Карта градостроительного зонирования
Границы территориальных зон и виды разрешенного использования
земельных участков и объектов капитального строительства
Западный административный округ города Москвы



О внесении изменения в постановление Правительства Москвы от 28 марта 2017 г. № 120-ПП

Постановление Правительства Москвы от 2 августа 2022 года № 1681-ПП

В соответствии с Градостроительным кодексом Российской Федерации, Законом города Москвы от 25 июня 2008 г. № 28 «Градостроительный кодекс города Москвы» **Правительство Москвы постановляет:**

1. Внести изменение в постановление Правительства Москвы от 28 марта 2017 г. № 120-ПП «Об утверждении правил землепользования и застройки города Москвы», изменив изображение территориальной зоны на карте градостроительного зонирования «Границы территориальных зон и виды разрешенного использования земельных участков и объектов капитального строительства. Северо-Восточный административный округ города Москвы» раздела 1 книги 4 территориальной части правил землепользования и застройки приложения к постановлению согласно приложению к настоящему постановлению.

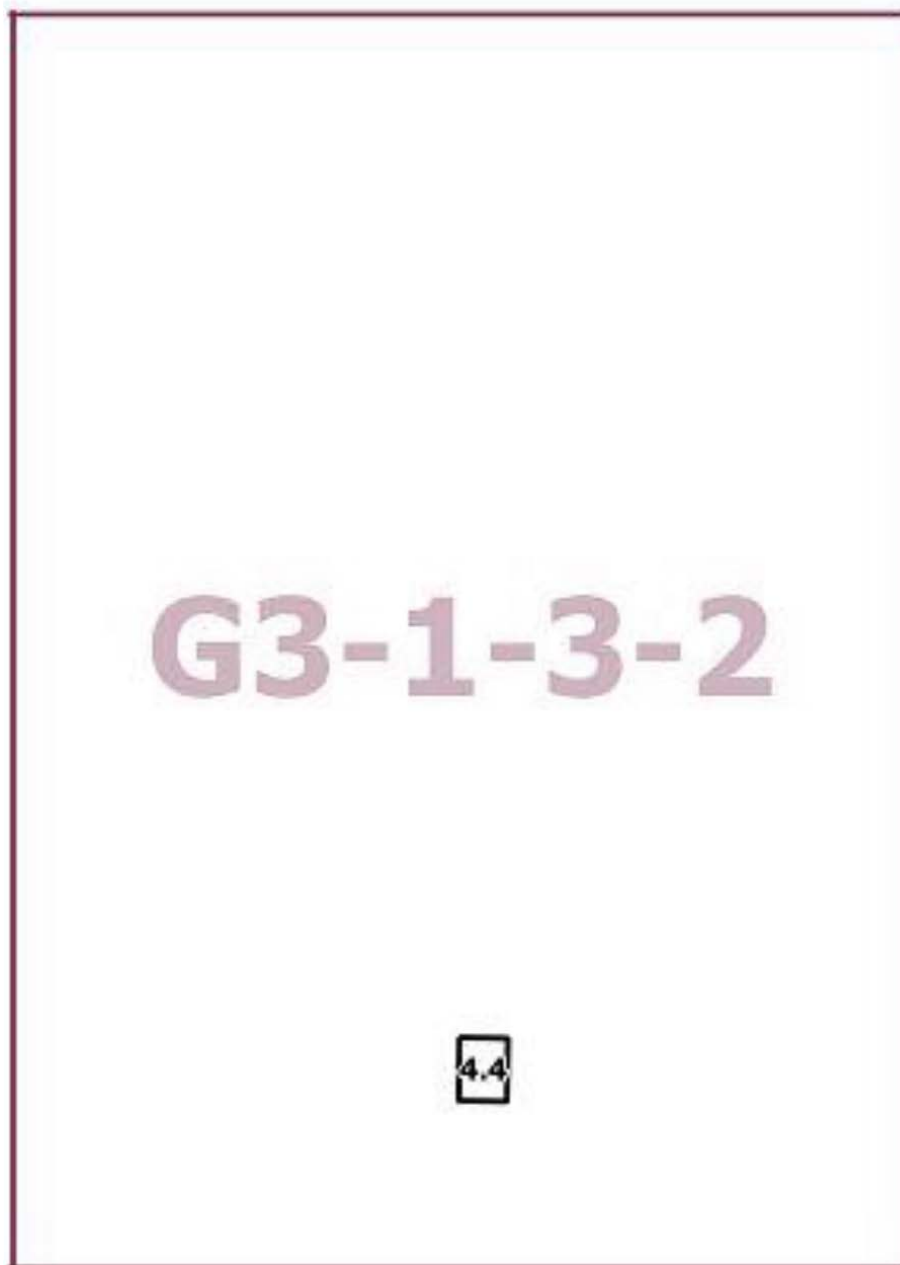
2. Контроль за выполнением настоящего постановления возложить на заместителя Мэра Москвы в Правительстве Москвы по вопросам градостроительной политики и строительства Бочкарева А.Ю.

Мэр Москвы **С.С.Собянин**

Приложение
к постановлению Правительства Москвы
от 2 августа 2022 г. № 1681-ПП

**Внесение изменения в приложение к постановлению Правительства Москвы
от 28 марта 2017 г. № 120-ПП**

Книга 4
Карта градостроительного зонирования
Границы территориальных зон и виды разрешенного использования
земельных участков и объектов капитального строительства
Северо-Восточный административный округ города Москвы



О внесении изменения в постановление Правительства Москвы от 28 марта 2017 г. № 120-ПП

Постановление Правительства Москвы от 2 августа 2022 года № 1682-ПП

В соответствии с Градостроительным кодексом Российской Федерации, Законом города Москвы от 25 июня 2008 г. № 28 «Градостроительный кодекс города Москвы» **Правительство Москвы постановляет:**

1. Внести изменение в постановление Правительства Москвы от 28 марта 2017 г. № 120-ПП «Об утверждении правил землепользования и застройки города Москвы», изменив изображение территориальной зоны на карте градостроительного зонирования «Границы территориальных зон и виды разрешенного использования земельных участков и объектов капитального строительства. Юго-Западный административный округ города Москвы» раздела 1 книги 8 территориальной части правил землепользования и застройки приложения к постановлению согласно приложению к настоящему постановлению.


2. Контроль за выполнением настоящего постановления возложить на заместителя Мэра Москвы в Правительстве Москвы по вопросам градостроительной политики и строительства Бочкарева А.Ю.

Мэр Москвы **С.С.Собянин**

Приложение
к постановлению Правительства Москвы
от 2 августа 2022 г. № 1682-ПП

**Внесение изменения в приложение к постановлению Правительства Москвы
от 28 марта 2017 г. № 120-ПП**

Книга 8
Карта градостроительного зонирования
Границы территориальных зон и виды разрешенного использования
земельных участков и объектов капитального строительства
Юго-Западный административный округ города Москвы



О внесении изменений в постановление Правительства Москвы от 28 марта 2017 г. № 120-ПП

Постановление Правительства Москвы от 4 августа 2022 года № 1688-ПП

В соответствии с Градостроительным кодексом Российской Федерации, Законом города Москвы от 25 июня 2008 г. № 28 «Градостроительный кодекс города Москвы», постановлением Правительства Москвы от 7 апреля 2009 г. № 270-ПП «О создании Городской комиссии по вопросам градостроительства, землепользования и застройки при Правительстве Москвы и об утверждении положений о Городской и окружной комиссиях по вопросам градостроительства, землепользования и застройки при Правительстве Москвы» **Правительство Москвы постановляет:**

1. Внести изменения в постановление Правительства Москвы от 28 марта 2017 г. № 120-ПП «Об утверждении правил землепользования и застройки города Москвы»:

1.1. Карту градостроительного зонирования «Границы территориальных зон и виды разрешенного использования земельных участков и объектов капитального строительства. Северный административный округ города Москвы» раздела 1 книги 3 территориальной части правил землепользования и застройки приложения к постановлению дополнить изображениями территориальных зон согласно приложению 1 к настоящему постановлению.

1.2. Карту градостроительного зонирования «Границы территориальных зон, подзон территориальных зон и предельные параметры разрешенного строительства, реконструкции объектов капитального строительства. Северный административный округ города Москвы» раздела 1 книги 3 территориальной части правил землепользования и застройки приложения к постановлению дополнить изображениями территориальных зон согласно приложению 2 к настоящему постановлению.

1.3. Подразделы «Пункт 239», «Пункт 240» и «Пункт 241» раздела 2 книги 3 территориальной части правил землепользования и застройки приложения к постановлению признать утратившими силу.

1.4. Раздел 2 книги 3 территориальной части правил землепользования и застройки приложения к постановлению дополнить подразделами в редакции согласно приложению 3 к настоящему постановлению.

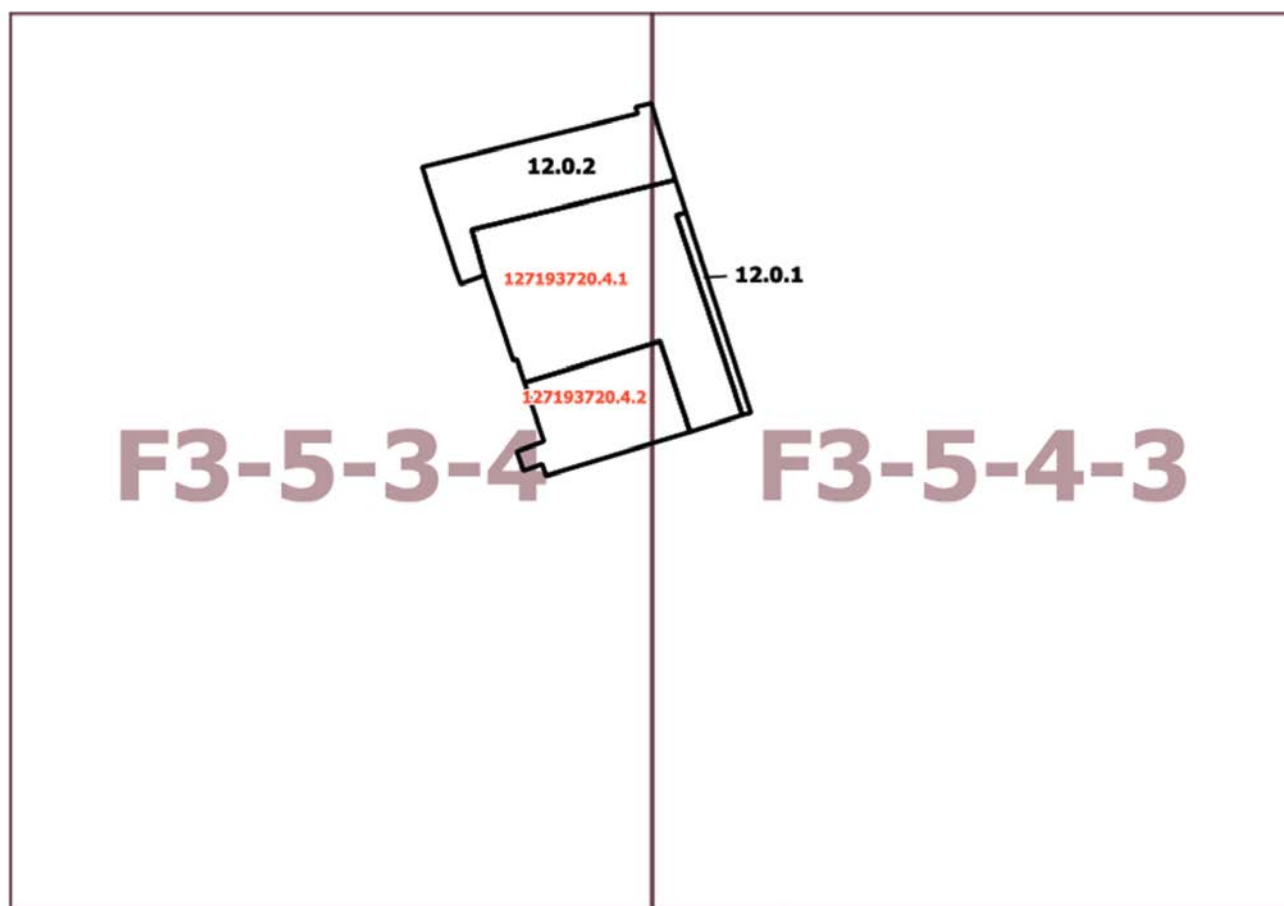
2. Контроль за выполнением настоящего постановления возложить на заместителя Мэра Москвы в Правительстве Москвы по вопросам градостроительной политики и строительства Бочкарева А.Ю.

Мэр Москвы **С.С.Собянин**

Приложение 1
к постановлению Правительства Москвы
от 4 августа 2022 г. № 1688-ПП

**Внесение изменений в приложение к постановлению Правительства Москвы
от 28 марта 2017 г. № 120-ПП**

Книга 3
Карта градостроительного зонирования
Границы территориальных зон и виды разрешенного использования
земельных участков и объектов капитального строительства
Северный административный округ города Москвы



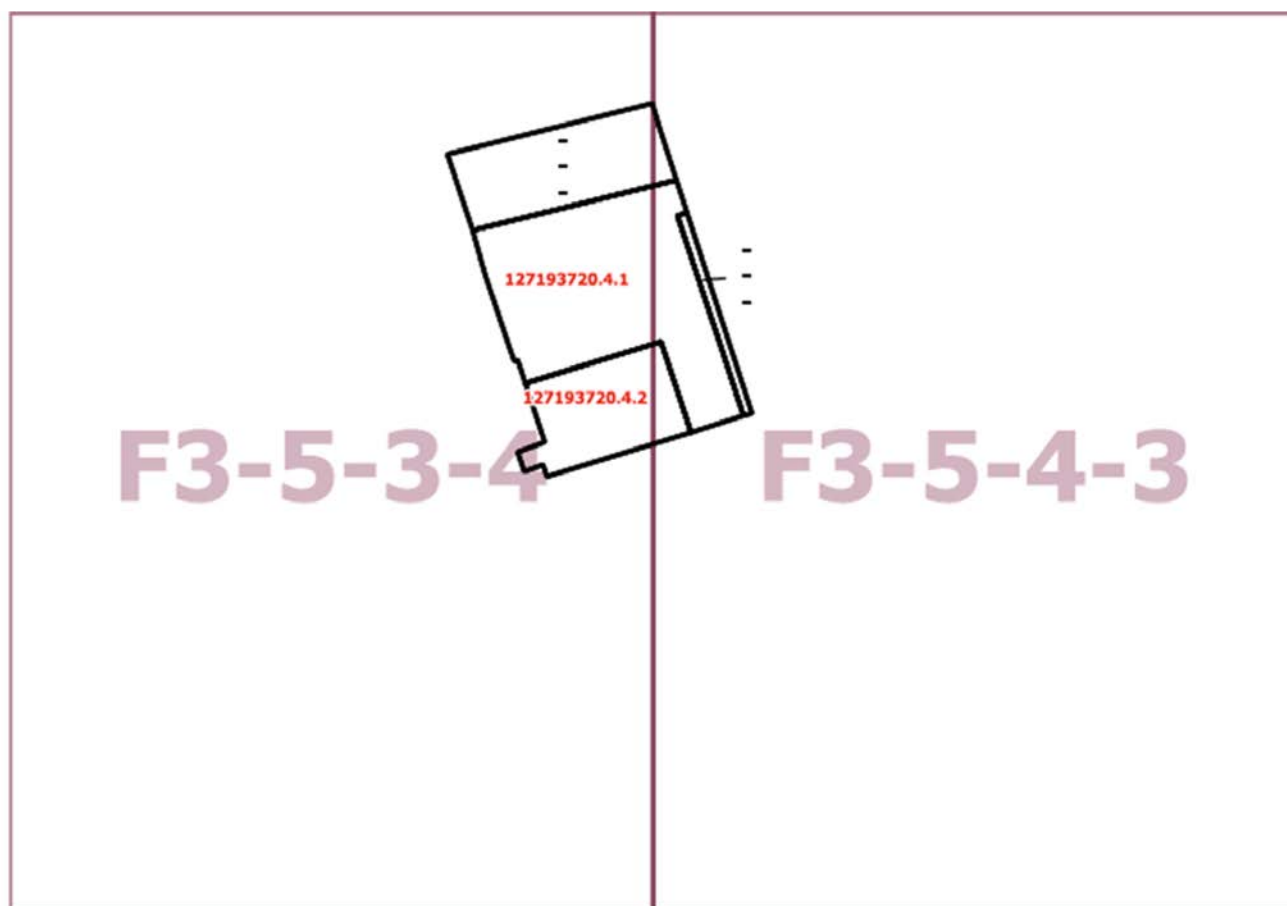
Приложение 2
к постановлению Правительства Москвы
от 4 августа 2022 г. № 1688-ПП

**Внесение изменений в приложение к постановлению Правительства Москвы
от 28 марта 2017 г. № 120-ПП**

Книга 3

Карта градостроительного зонирования

Границы территориальных зон, подзон территориальных зон и предельные параметры
разрешенного строительства, реконструкции объектов капитального строительства
Северный административный округ города Москвы



Приложение 3
к постановлению Правительства Москвы
от 4 августа 2022 г. № 1688-ПП

**Внесение изменений в приложение к постановлению Правительства Москвы
от 28 марта 2017 г. № 120-ПП**

Книга 3
Северный административный округ города Москвы

Пункт 673

Территориальная зона	127193720.4.1
Основные виды разрешенного использования	3.5.1. Дошкольное, начальное и среднее общее образование
Условно разрешенные виды использования	
Вспомогательные виды	
Максимальный процент застройки (%)	Не установлен
Высота застройки (м)	20
Плотность застройки (тыс.кв.м/га)	9
Минимальные и (или) максимальные размеры земельных участков (га)	
Иные показатели	Здание образовательной организации (общее образование) на 800 мест – 11 340 кв.м

Пункт 674

Территориальная зона	127193720.4.2
Основные виды разрешенного использования	3.5.1. Дошкольное, начальное и среднее общее образование
Условно разрешенные виды использования	
Вспомогательные виды	
Максимальный процент застройки (%)	Не установлен
Высота застройки (м)	10
Плотность застройки (тыс.кв.м/га)	4
Минимальные и (или) максимальные размеры земельных участков (га)	
Иные показатели	Здание образовательной организации (дошкольное образование) на 150 мест – 1 850 кв.м

О внесении изменений в постановление Правительства Москвы от 28 марта 2017 г. № 120-ПП

Постановление Правительства Москвы от 4 августа 2022 года № 1689-ПП

В соответствии с Градостроительным кодексом Российской Федерации, Законом города Москвы от 25 июня 2008 г. № 28 «Градостроительный кодекс города Москвы», постановлениями Правительства Москвы от 7 апреля 2009 г. № 270-ПП «О создании Городской комиссии по вопросам градостроительства, землепользования и застройки при Правительстве Москвы и об утверждении положений о Городской и окружной комиссиях по вопросам градостроительства, землепользования и застройки при Правительстве Москвы», от 22 марта 2022 г. № 438-ПП «О реализации положений пункта 2 статьи 7 Федерального закона от 14 марта 2022 г. № 58-ФЗ «О внесении изменений в отдельные законодательные акты Российской Федерации» **Правительство Москвы постановляет:**

1. Внести изменения в постановление Правительства Москвы от 28 марта 2017 г. № 120-ПП «Об утверждении правил землепользования и застройки города Москвы»:

1.1. Карту градостроительного зонирования «Границы территориальных зон и виды разрешенного использования земельных участков и объектов капитального строительства. Северо-Западный административный округ города Москвы» раздела 1 книги 10 территориальной части правил землепользования и застройки приложения к постановлению дополнить изображением территориальной зоны согласно приложению 1 к настоящему постановлению.

1.2. Карту градостроительного зонирования «Границы территориальных зон, подзон территориальных зон и предельные параметры разрешенного строительства, реконструкции объектов капитального строительства. Северо-Западный административный округ города Москвы» раздела 1 книги 10 территориальной части правил землепользования и застройки приложения к постановлению дополнить изображением территориальной зоны согласно приложению 2 к настоящему постановлению.

2. Контроль за выполнением настоящего постановления возложить на заместителя Мэра Москвы в Правительстве Москвы по вопросам градостроительной политики и строительства Бочкарева А.Ю.

Мэр Москвы **С.С.Собянин**

Приложение 1
*к постановлению Правительства Москвы
от 4 августа 2022 г. № 1689-ПП*

**Внесение изменения в приложение к постановлению Правительства Москвы
от 28 марта 2017 г. № 120-ПП**

Книга 10
Карта градостроительного зонирования
Границы территориальных зон и виды разрешенного использования
земельных участков и объектов капитального строительства
Северо-Западный административный округ города Москвы

D5-3-1-3


2.2

Приложение 2
к постановлению Правительства Москвы
от 4 августа 2022 г. № 1689-ПП

**Внесение изменения в приложение к постановлению Правительства Москвы
от 28 марта 2017 г. № 120-ПП**

Книга 10
Карта градостроительного зонирования
Границы территориальных зон и виды разрешенного использования
земельных участков и объектов капитального строительства
Северо-Западный административный округ города Москвы

D5-3-1-3



О внесении изменений в правовые акты города Москвы

Постановление Правительства Москвы от 5 августа 2022 года № 1692-ПП

В соответствии с Федеральным законом от 14 марта 1995 г. № 33-ФЗ «Об особо охраняемых природных территориях», Законом города Москвы от 26 сентября 2001 г. № 48 «Об особо охраняемых природных территориях в городе Москве» **Правительство Москвы постановляет:**

1. Внести изменение в постановление Правительства Москвы от 23 декабря 2008 г. № 1164-ПП «Об образовании особо охраняемой природной территории регионального значения «Ландшафтный заказник «Тропаревский» (в редакции постановлений Правительства Москвы от 3 августа 2010 г. № 663-ПП, от 26 сентября 2012 г. № 515-ПП, от 4 июня 2013 г. № 347-ПП, от 27 июля 2015 г. № 462-ПП, от 23 сентября 2020 г. № 1578-ПП), изложив приложение 2 к постановлению в редакции согласно приложению 1 к настоящему постановлению.

2. Внести изменения в постановление Правительства Москвы от 23 сентября 2020 г. № 1578-ПП «Об особо охраняемых природных территориях регионального значения «Ландшафтный заказник «Тропаревский» и «Памятник природы «Долина левого притока реки Очаковки с родником в Тропарево»:

2.1. Общую схему, листы 2, 22, 29 раздела 1 приложения 1 к Положению приложения 2 к постановлению изложить в редакции согласно приложению 2 к настоящему постановлению.

2.2. Пункты 2.3, 2.13 и 2.15 таблицы раздела 2 приложения 1 к Положению приложения 2 к постановлению изложить в редакции согласно приложению 3 к настоящему постановлению.

2.3. Строки с названием, индексом и номером функциональной зоны ООПТ «Прогулочные зоны (П-1, П-2, П-3, П-4, П-5, П-6, П-7, П-8)», «Прогулочные зоны (П-12 – П-16)» таблицы раздела 3 приложения 1 к Положению приложения 2 к постановлению изложить в редакции согласно приложению 4 к настоящему постановлению.

2.4. Общую схему, листы 2, 22, 29 раздела 1 приложения 2 к Положению приложения 2 к постановлению изложить в редакции согласно приложению 5 к настоящему постановлению.

2.5. В разделе «Запрещается:» графы 3 пунктов 5.9, 8.7, 9.7 раздела 2 приложения 2 к Положению приложения 2 к постановлению дефис «– возведение объектов капитального строительства, не связанных с использованием особо охраняемой природной территории, без положительного заключения государственной экспертизы;» изложить в следующей редакции:

«– возведение объектов капитального строительства без утвержденного проекта планировки особо охраняемой природной территории;».

2.6. В разделе «Запрещается:» графы 3 пунктов 6.7, 7.7 раздела 2 приложения 2 к Положению приложения 2 к постановлению дефис

«– возведение объектов капитального строительства без положительного заключения государственной экологической экспертизы;» изложить в следующей редакции:

«– возведение объектов капитального строительства без утвержденного проекта планировки особо охраняемой природной территории;».

2.7. Общую схему, листы 2, 7, 8, 16, 17, 18, 22, 25, 26, 27, 29, 31 раздела 1 приложения 3 к Положению приложения 2 к постановлению изложить в редакции согласно приложению 6 к настоящему постановлению.

2.8. В таблице раздела 2 приложения 3 к Положению приложения 2 к постановлению:

2.8.1. Название графы 1 изложить в следующей редакции:

«Номер зоны размещения объектов капитального строительства на схеме».

2.8.2. Строку 3 изложить в редакции согласно приложению 7 к настоящему постановлению.

3. Изменить границы объекта природного комплекса № 141 Западного административного округа города Москвы «Долина р. Очаковки между парком им. XXII съезда КПСС и Тропаревской ул.», исключив из его состава участок территории площадью 0,22 га, согласно приложению 8 к настоящему постановлению.

4. Внести изменение в постановление Правительства Москвы от 19 января 1999 г. № 38 «О проектных предложениях по установлению границ Природного комплекса с их описанием и закреплением актами красных линий» (в редакции постановлений Правительства Москвы от 23 декабря 2008 г. № 1164-ПП, от 26 сентября 2012 г. № 515-ПП, от 14 ноября 2019 г. № 1499-ПП), изложив пункт 141 раздела «Западный АО» приложения 1 к постановлению в редакции согласно приложению 9 к настоящему постановлению.

5. Контроль за выполнением настоящего постановления возложить на заместителя Мэра Москвы в Правительстве Москвы по вопросам жилищно-коммунального хозяйства и благоустройства Бирюкова П.П.

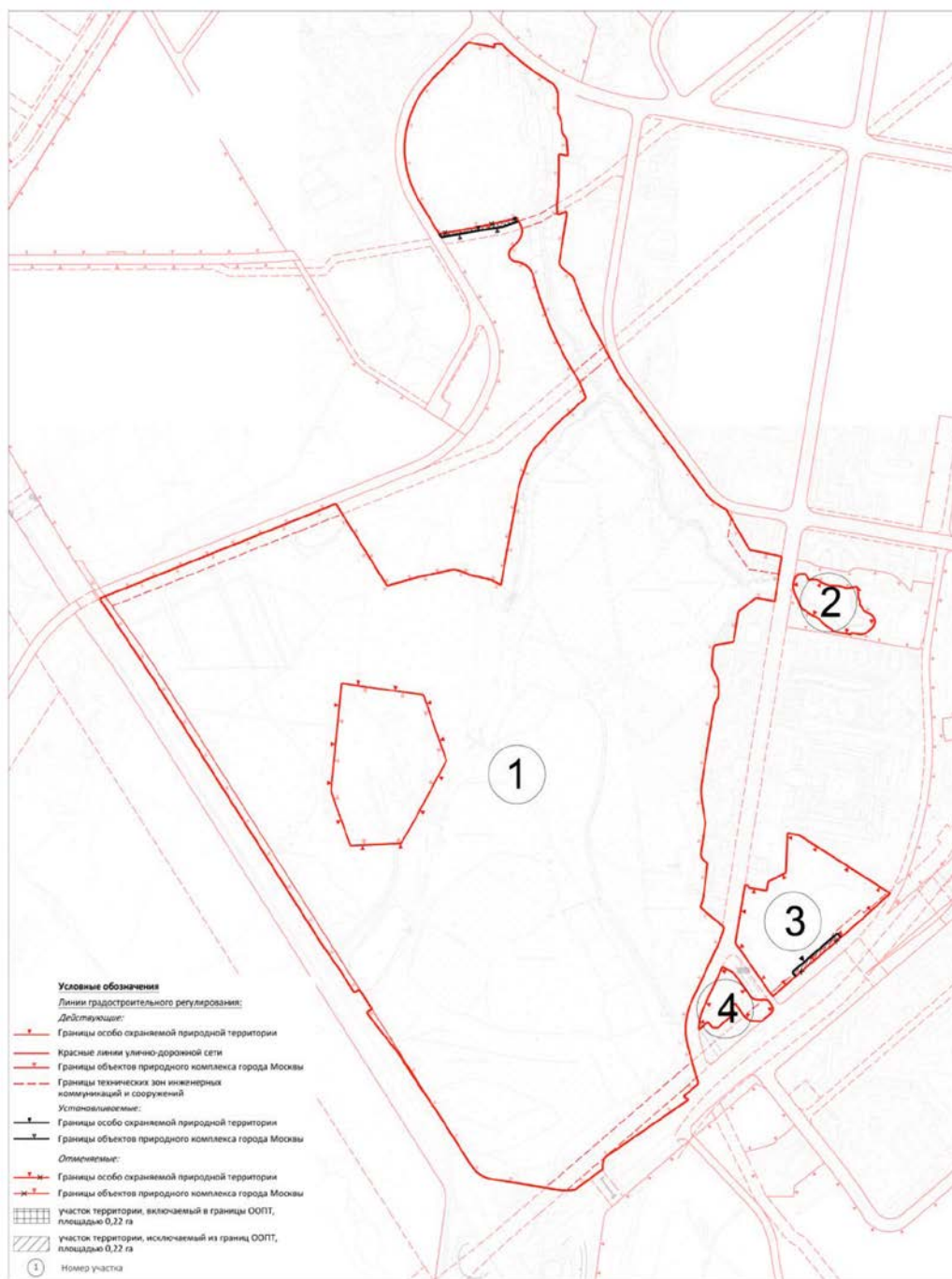
Мэр Москвы **С.С.Собянин**

Приложение 1
к постановлению Правительства Москвы
от 5 августа 2022 г. № 1692-ПП

Приложение 2
к постановлению Правительства Москвы
от 23 декабря 2008 г. № 1164-ПП

Границы особо охраняемой природной территории регионального значения «Ландшафтный заказник «Тропаревский»

1. Графическое описание границ особо охраняемой природной территории регионального значения «Ландшафтный заказник «Тропаревский»



2. Перечень координат характерных точек границ особо охраняемой природной территории регионального значения «Ландшафтный заказник «Тропаревский»

Участок 1

№ точки	Координата X	Координата Y
1	-2422.1848	-479.1354
2	-2421.4	-479.93
3	-2419.5	-482.01
4	-2418.5	-483.32
5	-2417.5	-484.66
6	-2416.6	-486.05
7	-2415.8	-487.49
8	-2415.1	-488.95
9	-2414.4	-490.46
10	-2413.8	-491.99
11	-2413.2	-493.55
12	-2412.8	-495.13
13	-2412.4	-496.73
14	-2412.1	-498.35
15	-2411.8	-499.99
16	-2411.7	-501.63
17	-2411.6	-503.28
18	-2411.6	-504.93
19	-2411.7	-506.58
20	-2411.8	-508.22
21	-2412	-509.85
22	-2412.4	-511.48
23	-2412.7	-513.08
24	-2413.2	-514.67
25	-2413.7	-516.23
26	-2414.3	-517.76
27	-2415	-519.27
28	-2415.7	-520.74
29	-2416.6	-522.18
30	-2417.4	-523.57
31	-2418.4	-524.92
32	-2419.4	-526.23
33	-2420.5	-527.49
34	-2421.6	-528.69
35	-2440.8	-548.23
36	-2441.2	-548.75
37	-2441.7	-549.29
38	-2442.2	-549.84
39	-2442.6	-550.41
40	-2443	-551
41	-2443.4	-551.6
42	-2443.8	-552.21
43	-2444.1	-552.84

№ точки	Координата X	Координата Y
44	-2444.5	-553.48
45	-2444.8	-554.13
46	-2445	-554.79
47	-2445.3	-555.46
48	-2445.5	-556.14
49	-2445.7	-556.83
50	-2445.9	-557.52
51	-2446.1	-558.22
52	-2446.2	-558.93
53	-2446.3	-559.64
54	-2446.4	-560.35
55	-2446.4	-561.06
56	-2446.5	-561.78
57	-2446.5	-562.5
58	-2446.4	-563.21
59	-2446.4	-563.93
60	-2446.3	-564.64
61	-2446.2	-565.35
62	-2446.1	-566.06
63	-2446	-566.76
64	-2445.8	-567.46
65	-2445.6	-568.14
66	-2445.4	-568.83
67	-2445.1	-569.5
68	-2444.8	-570.16
69	-2444.5	-570.81
70	-2444.2	-571.46
71	-2443.9	-572.09
72	-2443.5	-572.7
73	-2443.1	-573.31
74	-2442.7	-573.9
75	-2442.3	-574.47
76	-2441.8	-575.03
77	-2441.4	-575.58
78	-2440.9	-576.1
79	-2440.4	-576.61
80	-2439.9	-577.1
81	-2439.3	-577.57
82	-2438.8	-578.02
83	-2438.2	-578.45
84	-2437.6	-578.86
85	-2437	-579.25
86	-2436.4	-579.61

№ точки	Координата X	Координата Y
87	-2435.7	-579.95
88	-2435.1	-580.28
89	-2434.4	-580.57
90	-2433.8	-580.85
91	-2433.1	-581.1
92	-2432.4	-581.32
93	-2431.7	-581.52
94	-2431	-581.7
95	-2430.3	-581.85
96	-2429.6	-581.98
97	-2428.9	-582.08
98	-2428.2	-582.15
99	-2427.5	-582.2
100	-2425.5	-582.34
101	-2423.6	-582.56
102	-2421.6	-582.85
103	-2419.7	-583.22
104	-2417.8	-583.67
105	-2415.9	-584.19
106	-2414	-584.78
107	-2412.2	-585.45
108	-2410.4	-586.19
109	-2408.6	-587
110	-2406.8	-587.88
111	-2405.1	-588.83
112	-2403.4	-589.84
113	-2401.8	-590.93
114	-2400.2	-592.07
115	-2398.6	-593.28
116	-2397.1	-594.54
117	-2395.6	-595.87
118	-2394.2	-597.25
119	-2392.9	-598.69
120	-2391.6	-600.17
121	-2390.4	-601.71
122	-2389.2	-603.29
123	-2388.1	-604.92
124	-2387.1	-606.59
125	-2386.1	-608.3
126	-2385.2	-610.05
127	-2384.4	-611.83
128	-2383.6	-613.64
129	-2382.9	-615.48
130	-2382.3	-617.35
131	-2381.8	-619.24
132	-2380.6	-623.71

№ точки	Координата X	Координата Y
133	-2379.3	-628.19
134	-2378.1	-632.65
135	-2376.8	-637.11
136	-2375.5	-641.57
137	-2374.2	-646.01
138	-2372.8	-650.45
139	-2371.4	-654.88
140	-2370	-659.31
141	-2368.6	-663.73
142	-2367.2	-668.14
143	-2365.7	-672.54
144	-2364.2	-676.93
145	-2362.7	-681.32
146	-2361.2	-685.7
147	-2359.6	-690.07
148	-2358.1	-694.44
149	-2356.5	-698.79
150	-2354.8	-703.14
151	-2353.2	-707.47
152	-2351.5	-711.8
153	-2349.8	-716.12
154	-2348.1	-720.44
155	-2346.4	-724.74
156	-2344.6	-729.03
157	-2342.9	-733.32
158	-2341.1	-737.59
159	-2339.2	-741.86
160	-2337.4	-746.12
161	-2335.5	-750.36
162	-2333.6	-754.6
163	-2331.7	-758.83
164	-2329.8	-763.04
165	-2327.8	-767.25
166	-2325.9	-771.45
167	-2323.9	-775.63
168	-2321.8	-779.81
169	-2319.8	-783.97
170	-2317.7	-788.13
171	-2315.6	-792.27
172	-2313.5	-796.4
173	-2311.4	-800.53
174	-2309.2	-804.64
175	-2307.1	-808.74
176	-2304.9	-812.82
177	-2302.7	-816.9
178	-2300.4	-820.97

№ точки	Координата X	Координата Y
179	-2298.2	-825.02
180	-2295.9	-829.06
181	-2293.6	-833.09
182	-2291.3	-837.11
183	-2288.9	-841.11
184	-2286.6	-845.11
185	-2284.2	-849.09
186	-2281.8	-853.06
187	-2279.4	-857.01
188	-2276.9	-860.96
189	-2274.5	-864.89
190	-2272	-868.81
191	-2269.5	-872.71
192	-2266.9	-876.6
193	-2264.4	-880.48
194	-2261.8	-884.35
195	-2259.2	-888.2
196	-2243.6	-927.9
197	-2275.4	-955.3
198	-2294	-971.2
199	-2325.6	-998.64
200	-2326.8	-1000
201	-2376.6	-1054.5
202	-2378.4	-1056.4
203	-2380	-1058.4
204	-2381.6	-1060.4
205	-2383.2	-1062.5
206	-2384.7	-1064.5
207	-2386.2	-1066.7
208	-2387.6	-1068.8
209	-2389	-1071
210	-2390.3	-1073.3
211	-2391.6	-1075.5
212	-2392.8	-1077.8
213	-2393.9	-1080.1
214	-2395	-1082.5
215	-2396	-1084.8
216	-2397	-1087.2
217	-2397.9	-1089.6
218	-2420.5	-1152.1
219	-2430.7	-1204.1
220	-2468	-1403.4
221	-2492.5	-1390.6
222	-2527.7	-1382.6
223	-2529.6	-1382.1
224	-2531.5	-1381.7

№ точки	Координата X	Координата Y
225	-2533.4	-1381.3
226	-2535.3	-1380.9
227	-2537.2	-1380.5
228	-2539.1	-1380.2
229	-2541	-1379.9
230	-2542.9	-1379.6
231	-2544.3	-1379.4
232	-2545.8	-1379
233	-2547.2	-1378.6
234	-2548.6	-1378.2
235	-2550	-1377.7
236	-2551.3	-1377.1
237	-2552.7	-1376.5
238	-2554	-1375.8
239	-2556.7	-1374.5
240	-2559.5	-1373.2
241	-2562.3	-1372.1
242	-2565.2	-1371
243	-2568	-1369.9
244	-2570.9	-1368.9
245	-2573.8	-1368
246	-2576.8	-1367.2
247	-2578.6	-1366.8
248	-2580.3	-1366.4
249	-2582.1	-1365.9
250	-2583.9	-1365.3
251	-2584.8	-1365
252	-2585.7	-1364.8
253	-2586.6	-1364.6
254	-2587.5	-1364.4
255	-2588.4	-1364.2
256	-2589.3	-1364.1
257	-2590.2	-1364
258	-2591.2	-1364
259	-2592.1	-1363.9
260	-2593	-1364
261	-2593.9	-1364
262	-2594.9	-1364.1
263	-2595.8	-1364.2
264	-2596.7	-1364.3
265	-2597.6	-1364.5
266	-2598.5	-1364.7
267	-2688.4	-1383.8
268	-2769	-1405.4
269	-2836.6	-1300.7
270	-2863	-1260

№ точки	Координата X	Координата Y
271	-2866.6	-1254.6
272	-2882.3	-1230.7
273	-2904	-1197.2
274	-3000	-1234.1
275	-3511.6	-1431.1
276	-3513.9	-1431.9
277	-3517.3	-1433.3
278	-3520.6	-1434.7
279	-3524	-1436.1
280	-3527.4	-1437.5
281	-3528.4	-1438
282	-3381.3	-1649.7
283	-3150.2	-2000
284	-3132.2	-2027.2
285	-3000	-2227.5
286	-2942.7	-2314.4
287	-2939.3	-2318.9
288	-2925.7	-2337.6
289	-2908.7	-2360.8
290	-2894.3	-2380.6
291	-2863.8	-2427
292	-2855.4	-2439.4
293	-2842	-2430.6
294	-2840.1	-2433.5
295	-2809	-2480.7
296	-2822.4	-2489.5
297	-2817.6	-2496.7
298	-2757.2	-2571.6
299	-2756.3	-2572.8
300	-2755.3	-2572.1
301	-2746.7	-2583.7
302	-2738.2	-2595.3
303	-2729.9	-2607.1
304	-2713.8	-2631
305	-2705.8	-2643
306	-2697.9	-2655
307	-2689.9	-2667
308	-2688.6	-2669.2
309	-2636.5	-2742
310	-2579	-2829.1
311	-2546.8	-2878
312	-2545.6	-2879.7
313	-2544.4	-2881.4
314	-2543.1	-2883.1
315	-2541.8	-2884.7
316	-2540.5	-2886.3

№ точки	Координата X	Координата Y
317	-2539.1	-2887.8
318	-2537.7	-2889.4
319	-2536.2	-2890.9
320	-2534.7	-2892.3
321	-2533.2	-2893.7
322	-2531.6	-2895.1
323	-2530	-2896.4
324	-2528.4	-2897.7
325	-2526.7	-2898.9
326	-2525	-2900.1
327	-2523.3	-2901.2
328	-2521.5	-2902.4
329	-2519.7	-2903.4
330	-2517.9	-2904.4
331	-2516	-2905.4
332	-2514.2	-2906.3
333	-2512.3	-2907.2
334	-2510.3	-2908
335	-2508.4	-2908.7
336	-2506.4	-2909.5
337	-2504.5	-2910.1
338	-2502.5	-2910.7
339	-2500.5	-2911.3
340	-2498.5	-2911.8
341	-2496.4	-2912.2
342	-2494.4	-2912.6
343	-2492.3	-2913
344	-2320.2	-2939.8
345	-2317.1	-2940.2
346	-2314	-2940.6
347	-2310.9	-2940.9
348	-2307.8	-2941.2
349	-2304.7	-2941.4
350	-2301.6	-2941.5
351	-2298.5	-2941.6
352	-2295.4	-2941.6
353	-2292.2	-2941.5
354	-2289.1	-2941.3
355	-2286	-2941.2
356	-2282.9	-2940.9
357	-2279.8	-2940.6
358	-2276.7	-2940.2
359	-2273.7	-2939.7
360	-2270.6	-2939.2
361	-2198.7	-2887.7
362	-2199	-2886.5

№ точки	Координата X	Координата Y
363	-2199.2	-2885.2
364	-2199.4	-2884
365	-2199.6	-2882.8
366	-2199.7	-2881.5
367	-2199.7	-2880.3
368	-2199.7	-2879
369	-2199.7	-2877.8
370	-2199.6	-2876.6
371	-2199.5	-2875.3
372	-2199.3	-2874.1
373	-2199.1	-2872.9
374	-2198.8	-2871.6
375	-2198.5	-2870.4
376	-2198.1	-2869.3
377	-2197.7	-2868.1
378	-2197.2	-2866.9
379	-2196.7	-2865.8
380	-2196.1	-2864.7
381	-2195.5	-2863.6
382	-2194.9	-2862.5
383	-2194.2	-2861.5
384	-2193.5	-2860.5
385	-2192.8	-2859.5
386	-2192	-2858.5
387	-2191.1	-2857.6
388	-2190.3	-2856.7
389	-2189.4	-2855.8
390	-2188.4	-2855
391	-2187.5	-2854.2
392	-2186.5	-2853.5
393	-2185.4	-2852.8
394	-2000	-2729.7
395	-1973.4	-2712.1
396	-1973.5	-2711.7
397	-1973.6	-2711.4
398	-1973.7	-2711.1
399	-1973.8	-2710.8
400	-1974	-2710.6
401	-1974.1	-2710.3
402	-1974.3	-2710
403	-1974.5	-2709.8
404	-1976.4	-2707.5
405	-1978.8	-2709.4
406	-1984.6	-2702.4
407	-1946.8	-2671.6
408	-1946.9	-2670.3

№ точки	Координата X	Координата Y
409	-1947	-2669.1
410	-1947.1	-2667.8
411	-1947.3	-2666.5
412	-1947.5	-2665.3
413	-1947.8	-2664
414	-1948.1	-2662.8
415	-1948.5	-2661.6
416	-1950.9	-2653.4
417	-1973.4	-2577.4
418	-1973.9	-2575.6
419	-1974.4	-2573.9
420	-1974.9	-2572.1
421	-1975.3	-2570.3
422	-1975.8	-2568.5
423	-1976.2	-2566.7
424	-1976.6	-2564.9
425	-1976.9	-2563.1
426	-1977.3	-2561.3
427	-1977.6	-2559.4
428	-1977.9	-2557.6
429	-1978.2	-2555.8
430	-1978.5	-2554
431	-1978.7	-2552.1
432	-1978.9	-2550.3
433	-1979.1	-2548.5
434	-1979.3	-2546.6
435	-1979.5	-2544.8
436	-1979.6	-2542.9
437	-1979.7	-2541.1
438	-1979.8	-2539.2
439	-1979.9	-2537.4
440	-1979.9	-2535.6
441	-1980	-2533.7
442	-1980	-2531.9
443	-1980	-2530
444	-1979.9	-2528.2
445	-1979.9	-2526.3
446	-1979.8	-2524.5
447	-1979.7	-2522.6
448	-1979.6	-2520.8
449	-1979.5	-2518.9
450	-1979.3	-2517.1
451	-1979.1	-2515.3
452	-1978.9	-2513.4
453	-1978.7	-2511.6
454	-1978.4	-2509.8

№ точки	Координата X	Координата Y
455	-1978.2	-2507.9
456	-1977.9	-2506.1
457	-1977.6	-2504.3
458	-1977.2	-2502.5
459	-1976.9	-2500.6
460	-1976.5	-2498.8
461	-1976.1	-2497
462	-1975.7	-2495.2
463	-1975.3	-2493.4
464	-1974.8	-2491.6
465	-1974.4	-2489.9
466	-1973.9	-2488.1
467	-1973.3	-2486.3
468	-1972.8	-2484.5
469	-1972.2	-2482.8
470	-1971.7	-2481
471	-1971.1	-2479.3
472	-1970.4	-2477.5
473	-1969.8	-2475.8
474	-1969.2	-2474.1
475	-1968.5	-2472.3
476	-1967.8	-2470.6
477	-1967.1	-2468.9
478	-1966.3	-2467.2
479	-1965.6	-2465.6
480	-1964.8	-2463.9
481	-1964	-2462.2
482	-1929.3	-2390.5
483	-1894.5	-2318.8
484	-1893.2	-2316.1
485	-1892	-2313.3
486	-1890.7	-2310.6
487	-1889.5	-2307.8
488	-1888.4	-2305.1
489	-1887.2	-2302.3
490	-1886.2	-2299.5
491	-1885.1	-2296.7
492	-1884.1	-2293.8
493	-1883.1	-2291
494	-1882.1	-2288.2
495	-1881.2	-2285.3
496	-1880.3	-2282.4
497	-1879.4	-2279.5
498	-1878.6	-2276.7
499	-1877.8	-2273.8
500	-1882.1	-2269.7

№ точки	Координата X	Координата Y
501	-1917.5	-2241.5
502	-1941.2	-2222.6
503	-1936.4	-2209
504	-1935.6	-2206.5
505	-1934.8	-2204
506	-1934.1	-2201.4
507	-1933.5	-2198.8
508	-1932.9	-2196.3
509	-1932.4	-2193.7
510	-1931.9	-2191
511	-1931.6	-2188.4
512	-1921.7	-2109.7
513	-1927.6	-2105.5
514	-1934.6	-2100.9
515	-1938.1	-2094.8
516	-1939.4	-2087.7
517	-1938.9	-2081
518	-1929.2	-2020.2
519	-1928.2	-2014.3
520	-1927.7	-2006.9
521	-1928.8	-2000
522	-1936.8	-1952.1
523	-1938.6	-1935.8
524	-1938.9	-1921.5
525	-1937.5	-1910.3
526	-1935.8	-1898.8
527	-1903.5	-1705.5
528	-1894.6	-1690.8
529	-1892.9	-1683.9
530	-1892.2	-1676.6
531	-1892.6	-1667.8
532	-1893.1	-1653.2
533	-1895.9	-1640.6
534	-1909.3	-1613.4
535	-1910.3	-1608.2
536	-1909.1	-1592
537	-1907.4	-1569.3
538	-1905.5	-1561.9
539	-1903.4	-1555.9
540	-1852.9	-1547.7
541	-1840	-1470.8
542	-1793.6	-1435.9
543	-1744.3	-1444.2
544	-1732.8	-1375.1
545	-1725.4	-1330.7
546	-1811	-1314

№ точки	Координата X	Координата Y
547	-1860	-1232.2
548	-1872.5	-1211.2
549	-1874.7	-1210.2
550	-1876.9	-1209.2
551	-1879	-1208.2
552	-1881.1	-1207.1
553	-1883.2	-1206
554	-1885.3	-1204.9
555	-1887.3	-1203.7
556	-1889.4	-1202.5
557	-1891.4	-1201.3
558	-1893.4	-1200
559	-1895.4	-1198.7
560	-1897.4	-1197.4
561	-1899.3	-1196
562	-1901.2	-1194.6
563	-1903.1	-1193.2
564	-1905	-1191.7
565	-1906.9	-1190.2
566	-1908.7	-1188.7
567	-1910.5	-1187.2
568	-1912.3	-1185.6
569	-1914	-1184
570	-1915.8	-1182.4
571	-1917.5	-1180.8
572	-1919.1	-1179.1
573	-1920.8	-1177.4
574	-1922.4	-1175.6
575	-1924	-1173.9
576	-1925.6	-1172.1
577	-1927.1	-1170.3
578	-1928.6	-1168.5
579	-1930.1	-1166.6
580	-1931.6	-1164.8
581	-1992.2	-1085.2
582	-2000	-1075
583	-2052.2	-1007.4
584	-2058	-999.69
585	-2142.5	-887.87
586	-2144.5	-885.17
587	-2146.5	-882.45
588	-2148.5	-879.7
589	-2150.4	-876.93
590	-2152.3	-874.14
591	-2154.2	-871.32
592	-2156	-868.48

№ точки	Координата X	Координата Y
593	-2157.8	-865.62
594	-2159.5	-862.73
595	-2161.3	-859.83
596	-2162.9	-856.9
597	-2164.6	-853.95
598	-2166.2	-850.99
599	-2167.8	-848
600	-2169.3	-844.99
601	-2170.8	-841.97
602	-2180.8	-824.15
603	-2217.6	-758.66
604	-2219.4	-755.4
605	-2221.2	-752.14
606	-2223	-748.86
607	-2224.8	-745.58
608	-2226.5	-742.28
609	-2228.2	-738.97
610	-2229.9	-735.65
611	-2231.6	-732.32
612	-2233.2	-728.98
613	-2234.8	-725.63
614	-2236.5	-722.27
615	-2238	-718.9
616	-2239.6	-715.52
617	-2241.2	-712.13
618	-2242.7	-708.73
619	-2244.2	-705.33
620	-2245.7	-701.91
621	-2247.1	-698.48
622	-2248.6	-695.05
623	-2250	-691.6
624	-2251.4	-688.15
625	-2252.8	-684.69
626	-2254.1	-681.22
627	-2255.5	-677.74
628	-2256.8	-674.25
629	-2258.1	-670.75
630	-2259.3	-667.25
631	-2260.6	-663.74
632	-2261.8	-660.22
633	-2263	-656.7
634	-2264.2	-653.16
635	-2265.3	-649.62
636	-2277.2	-621.44
637	-2311.3	-591.91
638	-2314.2	-585.67

№ точки	Координата X	Координата Y
639	-2293.7	-462.72
640	-2294.4	-453.83
641	-2317.8	-462.14
642	-2319.6	-452.71
643	-2319.9	-437.65
644	-2319.5	-430.24
645	-2318.3	-417.77
646	-2318.1	-414.06
647	-2317.9	-410.36
648	-2317.4	-400.29
649	-2316.2	-387.8
650	-2315.7	-375.46
651	-2315.2	-340.42
652	-2315.2	-308.2
653	-2311.6	-308.22
654	-2290.9	-312.26
655	-2294	-270.3
656	-2305.1	-254.68
657	-2307.2	-245.49
658	-2307.4	-231.24
659	-2311	-217.75
660	-2317.5	-204.53
661	-2317.5	-155.88
662	-2320.6	-143.74
663	-2329.4	-129.06
664	-2332.7	-127.23
665	-2336	-125.39
666	-2339.3	-123.52
667	-2342.6	-121.63
668	-2345.9	-119.72
669	-2349.2	-117.8
670	-2352.4	-115.85
671	-2355.7	-113.88
672	-2359.4	-111.6
673	-2363.1	-109.29
674	-2366.8	-106.95
675	-2370.4	-104.59
676	-2374.1	-102.2
677	-2377.7	-99.787
678	-2381.3	-97.348
679	-2384.9	-94.883
680	-2388.5	-92.393
681	-2392.1	-89.878
682	-2395.6	-87.337
683	-2399.1	-84.772
684	-2402.7	-82.182

№ точки	Координата X	Координата Y
685	-2406.1	-79.567
686	-2409.6	-76.928
687	-2413.1	-74.264
688	-2416.5	-71.576
689	-2419.9	-68.863
690	-2423.3	-66.127
691	-2426.7	-63.367
692	-2430	-60.583
693	-2433.4	-57.775
694	-2436.7	-54.944
695	-2440	-52.089
696	-2443.3	-49.212
697	-2446.5	-46.311
698	-2449.8	-43.387
699	-2453	-40.441
700	-2456.2	-37.472
701	-2459.3	-34.48
702	-2462.5	-31.466
703	-2465.6	-28.43
704	-2486.1	-28.473
705	-2483.8	-37.553
706	-2554.2	-24.216
707	-2647.7	-116.47
708	-2649.6	-118.33
709	-2651.4	-120.22
710	-2653.2	-122.12
711	-2655.1	-124.04
712	-2656.8	-125.98
713	-2658.6	-127.94
714	-2660.4	-129.92
715	-2662.1	-131.92
716	-2663.8	-133.93
717	-2665.5	-135.97
718	-2667.1	-138.02
719	-2668.8	-140.08
720	-2670.4	-142.17
721	-2672	-144.27
722	-2673.6	-146.39
723	-2675.1	-148.53
724	-2676.7	-150.68
725	-2678.2	-152.85
726	-2679.6	-155.03
727	-2681.1	-157.23
728	-2682.5	-159.44
729	-2684	-161.67
730	-2685.3	-163.92

№ точки	Координата X	Координата Y
731	-2686.7	-166.17
732	-2688	-168.45
733	-2689.4	-170.73
734	-2690.7	-173.03
735	-2691.9	-175.35
736	-2693.2	-177.68
737	-2694.4	-180.02
738	-2695.6	-182.37
739	-2696.8	-184.74
740	-2697.9	-187.11
741	-2699	-189.5
742	-2700.1	-191.91
743	-2701.2	-194.32
744	-2702.2	-196.74
745	-2703.3	-199.18
746	-2704.2	-201.62
747	-2705.2	-204.08
748	-2706.2	-206.55
749	-2707.1	-209.02
750	-2708	-211.51
751	-2708.8	-214
752	-2709.7	-216.51
753	-2710.5	-219.02
754	-2711.3	-221.54
755	-2712	-224.07
756	-2712.7	-226.61
757	-2713.4	-229.15
758	-2714.1	-231.7
759	-2714.8	-234.26
760	-2715.4	-236.83
761	-2716	-239.4
762	-2716.5	-241.98
763	-2717.1	-244.56
764	-2717.6	-247.15
765	-2718.1	-249.74
766	-2718.5	-252.34
767	-2719	-254.95
768	-2719.4	-257.56
769	-2719.8	-260.17
770	-2720.1	-262.79
771	-2720.4	-265.41
772	-2720.7	-268.03
773	-2721	-270.66
774	-2721.2	-273.28
775	-2721.4	-275.92
776	-2721.6	-278.55

№ точки	Координата X	Координата Y
777	-2721.8	-281.18
778	-2721.9	-283.82
779	-2722	-286.46
780	-2722.1	-289.1
781	-2722.1	-291.74
782	-2722.1	-294.38
783	-2722.1	-297.02
784	-2722.1	-299.66
785	-2722	-302.29
786	-2721.9	-304.93
787	-2721.8	-307.57
788	-2721.6	-310.2
789	-2721.4	-312.84
790	-2721.2	-315.47
791	-2721	-318.1
792	-2720.7	-320.72
793	-2720.4	-323.35
794	-2720.1	-325.97
795	-2719.8	-328.59
796	-2719.4	-331.2
797	-2719	-333.81
798	-2718.6	-336.41
799	-2718.1	-339.01
800	-2717.6	-341.61
801	-2717.1	-344.2
802	-2716.6	-346.78
803	-2716	-349.36
804	-2715.4	-351.93
805	-2714.8	-354.5
806	-2714.1	-357.05
807	-2713.5	-359.61
808	-2712.8	-362.15
809	-2712	-364.69
810	-2711.3	-367.22
811	-2710.5	-369.74
812	-2709.7	-372.25
813	-2708.9	-374.76
814	-2708	-377.25
815	-2707.1	-379.74
816	-2706.2	-382.21
817	-2705.3	-384.68
818	-2704.3	-387.14
819	-2703.3	-389.58
820	-2702.3	-392.02
821	-2701.2	-394.44
822	-2700.2	-396.86

№ точки	Координата X	Координата Y
823	-2699.1	-399.26
824	-2698	-401.65
825	-2696.8	-404.03
826	-2695.6	-406.39
827	-2694.4	-408.75
828	-2693.2	-411.09
829	-2692	-413.42
830	-2690.7	-415.73
831	-2689.4	-418.03
832	-2688.1	-420.32

№ точки	Координата X	Координата Y
833	-2686.8	-422.59
834	-2685.4	-424.85
835	-2684	-427.1
836	-2631.4	-511.1
837	-2626.7414	-518.5706
838	-2626.0119	-519.7358
839	-2460.9511	-492.4062
840	-2422.2	-479.12
1	-2422.1848	-479.1354

Участок 2

№ точки	Координата X	Координата Y
1	-1513.9655	-1460.045
2	-1519.7443	-1454.6572
3	-1518.9532	-1449.5507
4	-1520.225	-1442.3757
5	-1523.0654	-1436.8002
6	-1523.6901	-1433.8294
7	-1523.159	-1429.2503
8	-1525.7761	-1409.2705
9	-1527.3419	-1407.125
10	-1546.7993	-1410.7026
11	-1549.153	-1411.5348
12	-1560.1449	-1409.8952
13	-1561.6993	-1409.1178
14	-1569.4102	-1406.5238
15	-1573.369	-1405.9827
16	-1601.2173	-1403.7498
17	-1610.8641	-1401.0571
18	-1619.8528	-1397.0382
19	-1628.5109	-1392.0942
20	-1630.339	-1391.2811
21	-1633.2702	-1390.2527
22	-1638.3602	-1389.5818
23	-1644.323	-1389.239
24	-1652.3641	-1390.5192
25	-1654.0338	-1390.5383
26	-1662.1274	-1375.5916
27	-1673.8246	-1375.071
28	-1678.8418	-1376.0164
29	-1684.4175	-1378.8568
30	-1688.8424	-1383.2814
31	-1691.6565	-1388.7768
32	-1694.89	-1398.5873

№ точки	Координата X	Координата Y
33	-1695.8689	-1404.7678
34	-1695.1363	-1410.131
35	-1691.8771	-1423.7326
36	-1688.2369	-1430.72
37	-1687.4408	-1433.8822
38	-1681.2498	-1443.8337
39	-1680.2708	-1450.0142
40	-1675.4594	-1460.0487
41	-1669.9588	-1465.5048
42	-1660.577	-1469.565
43	-1652.9608	-1475.7929
44	-1642.5546	-1481.5591
45	-1636.6598	-1483.9176
46	-1628.9204	-1488.6998
47	-1614.5788	-1502.0153
48	-1604.7798	-1509.3621
49	-1593.7286	-1515.9352
50	-1591.2978	-1520.7868
51	-1543.6749	-1529.587
52	-1541.8811	-1526.0658
53	-1537.1283	-1524.6378
54	-1532.3531	-1527.0708
55	-1520.5075	-1528.7529
56	-1514.6538	-1529.044
57	-1505.5243	-1526.9655
58	-1499.1838	-1523.0574
59	-1483.3246	-1508.7718
60	-1479.7779	-1500.361
61	-1479.3881	-1496.4312
62	-1480.6457	-1489.4118
63	-1483.4412	-1483.973
64	-1485.796	-1481.2773

№ точки	Координата X	Координата Y
65	-1492.0171	-1476.556
66	-1507.4762	-1469.3545

№ точки	Координата X	Координата Y
67	-1511.1252	-1465.6205
1	-1513.9655	-1460.045

Участок 3

№ точки	Координата X	Координата Y
1	-1569.4558	-2298.9129
2	-1551.1685	-2283.7203
3	-1511.4719	-2250.6954
4	-1491.9016	-2233.2378
5	-1439.273	-2186.8533
6	-1679.276	-2039.332
7	-1710.492	-2033.458
8	-1714.864	-2134.171
9	-1761.277	-2157.1
10	-1765.013	-2179.739
11	-1813.81	-2172.077
12	-1813.19	-2167.289
13	-1823.1613	-2165.7374
14	-1846.81	-2307.38
15	-1846.9141	-2308.1155
16	-1846.9817	-2308.8553
17	-1847.0126	-2309.5975
18	-1847.0067	-2310.3403
19	-1846.964	-2311.0819

№ точки	Координата X	Координата Y
20	-1846.8847	-2311.8206
21	-1846.769	-2312.5543
22	-1846.617	-2313.2814
23	-1846.4294	-2314.0002
24	-1846.2062	-2314.7087
25	-1845.9484	-2315.4054
26	-1845.6563	-2316.0885
27	-1845.3309	-2316.7562
28	-1844.9727	-2317.407
29	-1844.5828	-2318.0393
30	-1844.1621	-2318.6515
31	-1792.72	-2389.7
32	-1749.8306	-2448.9199
33	-1688.3677	-2397.7421
34	-1697.3072	-2386.9678
35	-1578.4021	-2288.1442
36	-1569.4558	-2298.9129
1	-1569.4558	-2298.9129

Участок 4

№ точки	Координата X	Координата Y
1	-1846.04	-2397.04
2	-1852.65	-2389.82
3	-1860.91	-2384.58
4	-1882.4236	-2374.1579
5	-1932.48	-2477.67
6	-1933.2574	-2479.311
7	-1934.0108	-2480.9633
8	-1934.7401	-2482.6262
9	-1935.4451	-2484.2996
10	-1936.1258	-2485.983
11	-1936.7819	-2487.6762

№ точки	Координата X	Координата Y
12	-1937.4134	-2489.3788
13	-1938.02	-2491.0903
14	-1938.6017	-2492.8105
15	-1939.1582	-2494.539
16	-1939.6897	-2496.2754
17	-1940.1958	-2498.0192
18	-1940.6765	-2499.7703
19	-1941.1317	-2501.5282
20	-1941.5613	-2503.2925
21	-1941.9652	-2505.0629
22	-1942.3434	-2506.839

№ точки	Координата X	Координата Y
23	-1942.6956	-2508.6203
24	-1943.0219	-2510.4066
25	-1943.3222	-2512.1974
26	-1943.5966	-2513.9925
27	-1943.8446	-2515.7913
28	-1944.0666	-2517.5935
29	-1944.2624	-2519.3988
30	-1944.4318	-2521.2068
31	-1944.575	-2523.017
32	-1944.6918	-2524.829
33	-1944.7823	-2526.6427
34	-1944.8465	-2528.4574
35	-1944.8842	-2530.2729
36	-1944.8955	-2532.0887
37	-1944.8805	-2533.9045
38	-1920.402	-2514.003
39	-1908.996	-2527.982
40	-1894.387	-2528.869
41	-1886.704	-2522.49
42	-1866.8	-2504.97
43	-1858.045	-2497.271
44	-1853.617	-2495.018
45	-1849.4965	-2491.5966
46	-1861.2508	-2475.1306
47	-1851.9158	-2468.3358
48	-1848.5593	-2465.8939
49	-1824.9504	-2500.331
50	-1821.99	-2502.21
51	-1810.31	-2509.63
52	-1805.43	-2511.22
53	-1792.01	-2511.59
54	-1778.5848	-2511.9602
55	-1754.45	-2492.14
56	-1753.9138	-2491.6781
57	-1753.3999	-2491.1914
58	-1752.9096	-2490.681

№ точки	Координата X	Координата Y
59	-1752.4439	-2490.148
60	-1752.0039	-2489.5936
61	-1751.5905	-2489.0191
62	-1751.2046	-2488.4258
63	-1750.8473	-2487.815
64	-1750.519	-2487.1878
65	-1750.2208	-2486.546
66	-1749.9531	-2485.8908
67	-1749.7167	-2485.2238
68	-1749.512	-2484.5462
69	-1749.3394	-2483.8598
70	-1749.1995	-2483.1661
71	-1749.0925	-2482.4664
72	-1749.0185	-2481.7626
73	-1748.9778	-2481.0559
74	-1748.9706	-2480.3482
75	-1748.9966	-2479.641
76	-1749.0561	-2478.9357
77	-1749.1487	-2478.234
78	-1749.2743	-2477.5375
79	-1749.4326	-2476.8477
80	-1749.6234	-2476.1661
81	-1749.846	-2475.4943
82	-1750.1001	-2474.8337
83	-1750.385	-2474.1858
84	-1750.7002	-2473.5522
85	-1751.045	-2472.9341
86	-1751.4186	-2472.3329
87	-1751.82	-2471.75
88	-1761.4574	-2458.4403
89	-1771.79	-2457.24
90	-1787.78	-2457.56
91	-1796.38	-2456.49
92	-1803.78	-2452.92
93	-1809.97	-2446.86
1	-1846.04	-2397.04

Приложение 2
к постановлению Правительства Москвы
от 5 августа 2022 г. № 1692-ПП

Внесение изменений в раздел 1 приложения 1 к Положению приложения 2 к постановлению Правительства Москвы от 23 сентября 2020 г. № 1578-ПП

1. Схема функциональных зон особо охраняемой природной территории регионального значения «Ландшафтный заказник «Тропаревский»

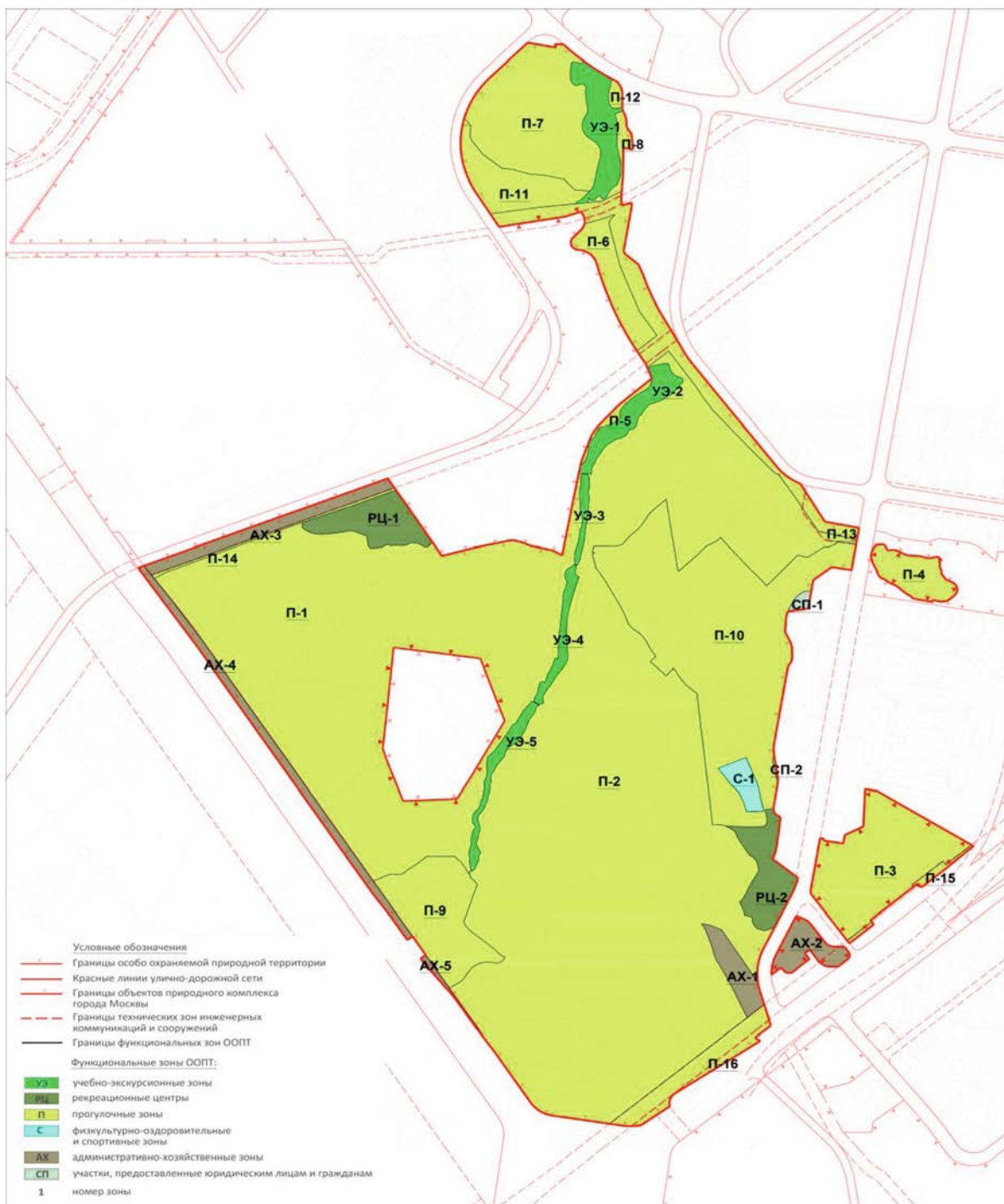
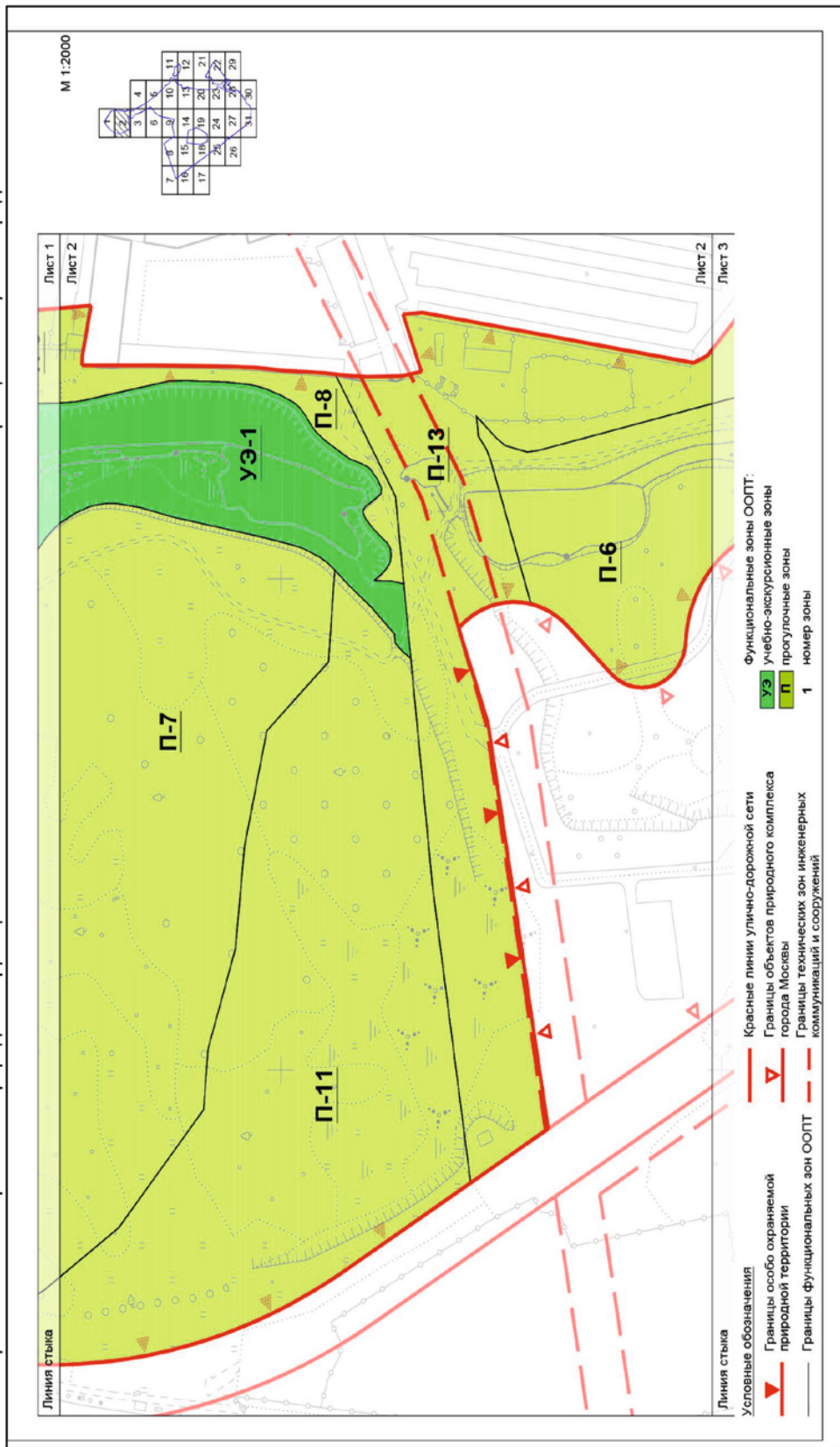


Схема функциональных зон особо охраняемой природной территории регионального значения «Ландшафтный заказник «Тропаревский»

Лист 2

Чертеж «Зонирование особо охраняемой природной территории»

Район Тропарево-Никулино города Москвы



Приложение 3

к постановлению Правительства Москвы
от 5 августа 2022 г. № 1692-ПП

Внесение изменений в раздел 2 приложения 1 к Положению приложения 2
к постановлению Правительства Москвы от 23 сентября 2020 г. № 1578-ПП

2. Таблица функциональных зон особо охраняемой природной территории регионального значения «Ландшафтный заказник «Тропаревский»

(к схеме функциональных зон особо охраняемой природной территории регионального значения «Ландшафтный заказник «Тропаревский»)

№ п/п	Название, индекс и номер функциональной зоны ООПТ	Площадь участка функциональной зоны, га	Отношение площади функциональной зоны к площади природного заказника, %	Предмет охраны
1	2	3	4	5
2.3	П-3	7,91	-	Природные озелененные территории
2.13	П-13	5,14	-	Природные озелененные территории
2.15	П-15	0,31	-	Природные озелененные территории

Приложение 4

к постановлению Правительства Москвы
от 5 августа 2022 г. № 1692-ПП

Внесение изменений в раздел 3 приложения 1 к Положению приложения 2
к постановлению Правительства Москвы от 23 сентября 2020 г. № 1578-ПП

3. Таблица видов разрешенного использования земельных участков, расположенных в границах особо охраняемой природной территории регионального значения «Ландшафтный заказник «Тропаревский»

(к схеме функциональных зон особо охраняемой природной территории регионального значения «Ландшафтный заказник «Тропаревский»)

Название, индекс и номер функциональной зоны ООПТ	Площадь участков зоны, га	Коды и наименования основных видов разрешенного использования земельных участков	Коды и наименования вспомогательных видов разрешенного использования земельных участков
1	2	3	4
Прогулочные зоны (П-1, П-2, П-3, П-4, П-5, П-6, П-7, П-8)	160,53	5.0 Отдых (рекреация). 9.0 Деятельность по особой охране и изучению природы. 9.1 Охрана природных территорий	3.1 Коммунальное обслуживание. 6.8 Связь. 12.0 Земельные участки (территории) общего пользования
Прогулочные зоны (П-12 – П-16)	8,59	5.0 Отдых (рекреация). 9.0 Деятельность по особой охране и изучению природы. 9.1 Охрана природных территорий	3.1 Коммунальное обслуживание. 6.8 Связь. 12.0 Земельные участки (территории) общего пользования

Приложение 5
к постановлению Правительства Москвы
от 5 августа 2022 г. № 1692-ПП

Внесение изменений в раздел 1 приложения 2 к Положению приложения 2
к постановлению Правительства Москвы от 23 сентября 2020 г. № 1578-ПП

**1. Схема режимов особой охраны особо охраняемой природной территории регионального значения
«Ландшафтный заказник «Тропаревский»»**

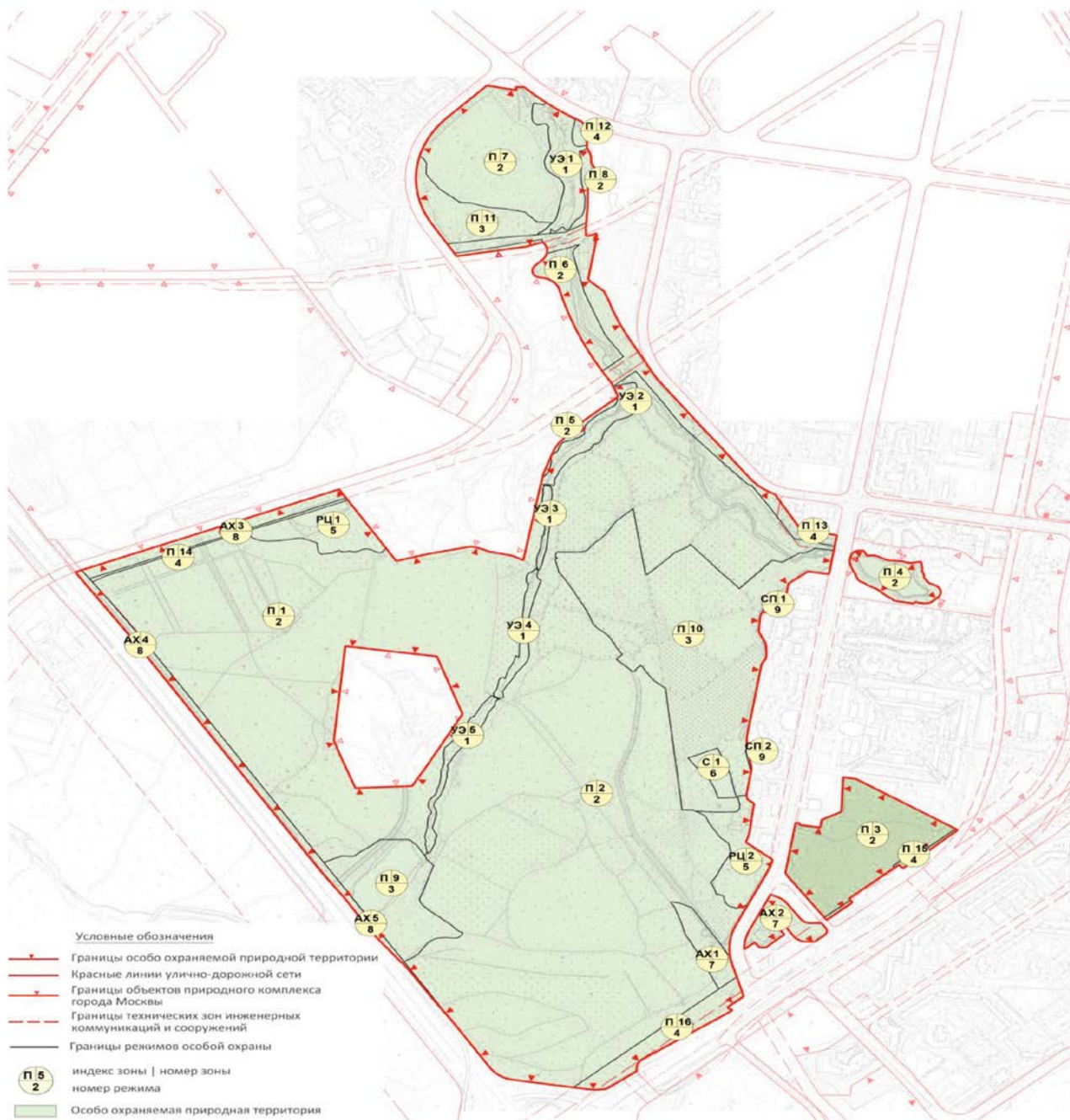
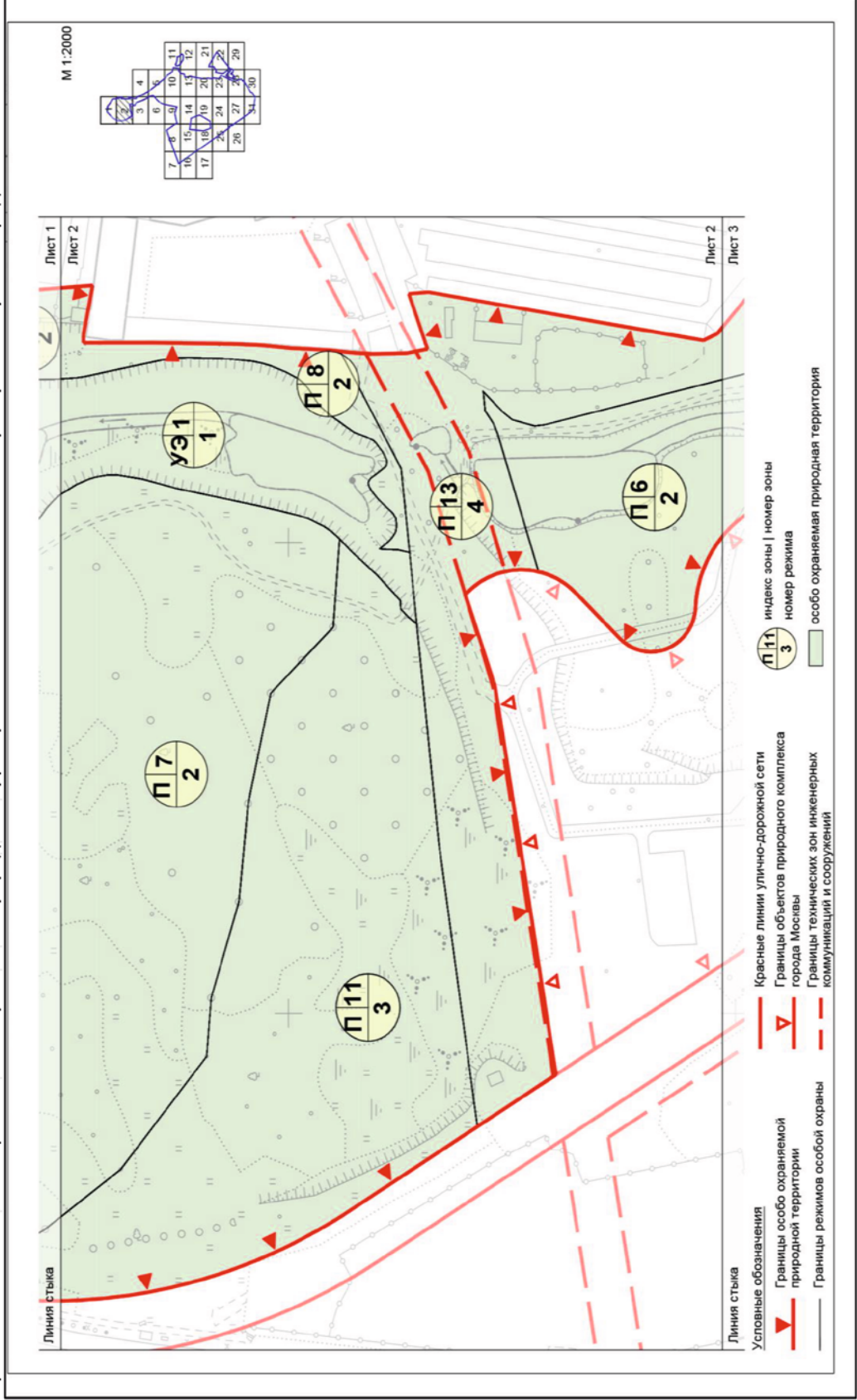


Схема режимов особой охраны особо охраняемой природной территории регионального значения «Тропаревский»

Лист 2

Район Тропарево-Никулино города Москвы

Чертеж «Режимы особой охраны особо охраняемой природной территории»



Приложение 6
к постановлению Правительства Москвы
от 5 августа 2022 г. № 1692-ПП

Внесение изменений в раздел 1 приложения 3 к Положению приложения 2
к постановлению Правительства Москвы от 23 сентября 2020 г. № 1578-ПП

1. Схема границ земельных участков, на территории которых допускается строительство, реконструкция объектов капитального строительства на особо охраняемой природной территории регионального значения «Ландшафтный заказник «Тропаревский»

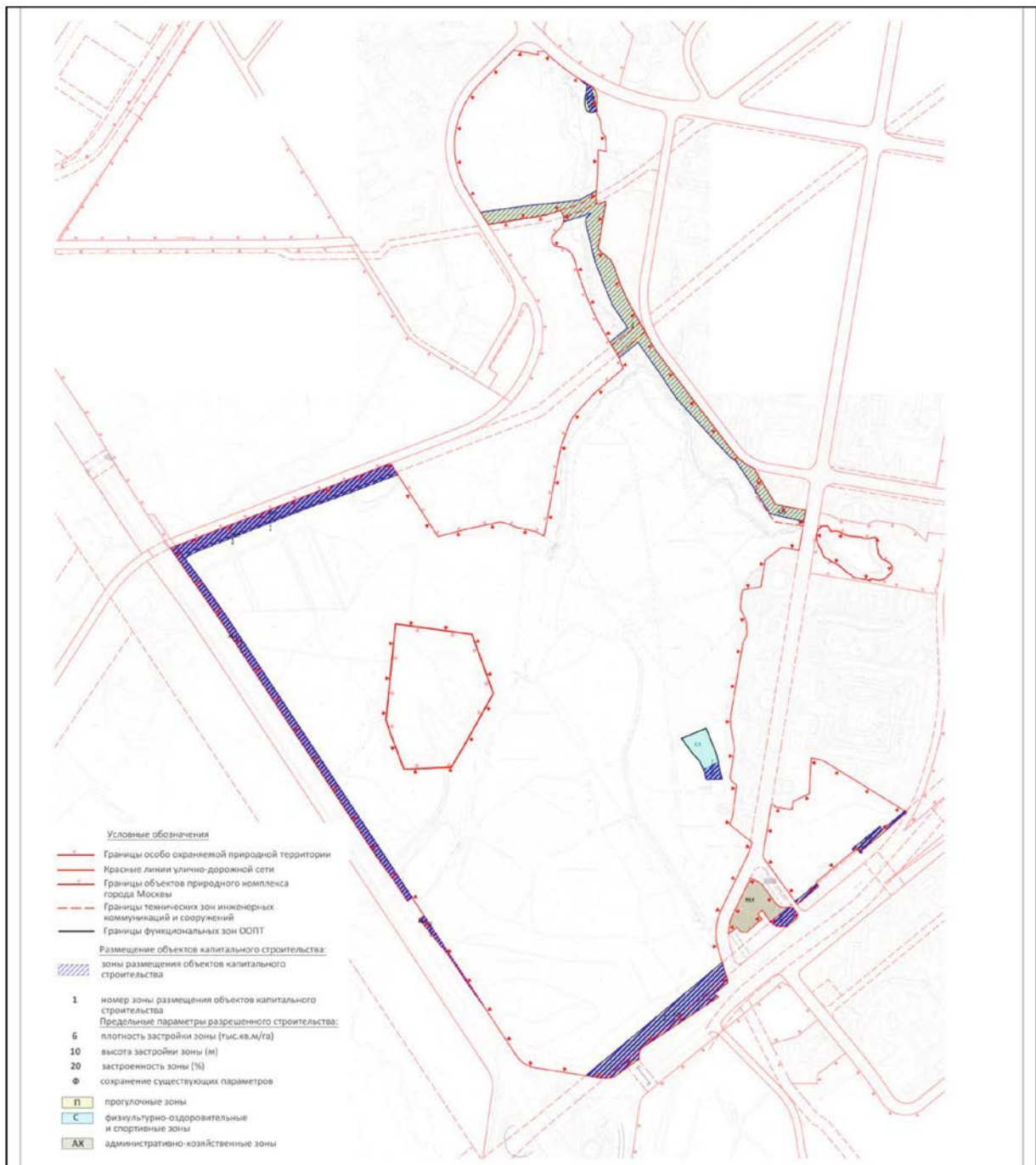


Схема границ земельных участков, на территории которых допускается строительство, реконструкция объектов капитального строительства на особо охраняемой природной территории регионального значения «Ландшафтный заказник «Тропаревский»»

Лист 2

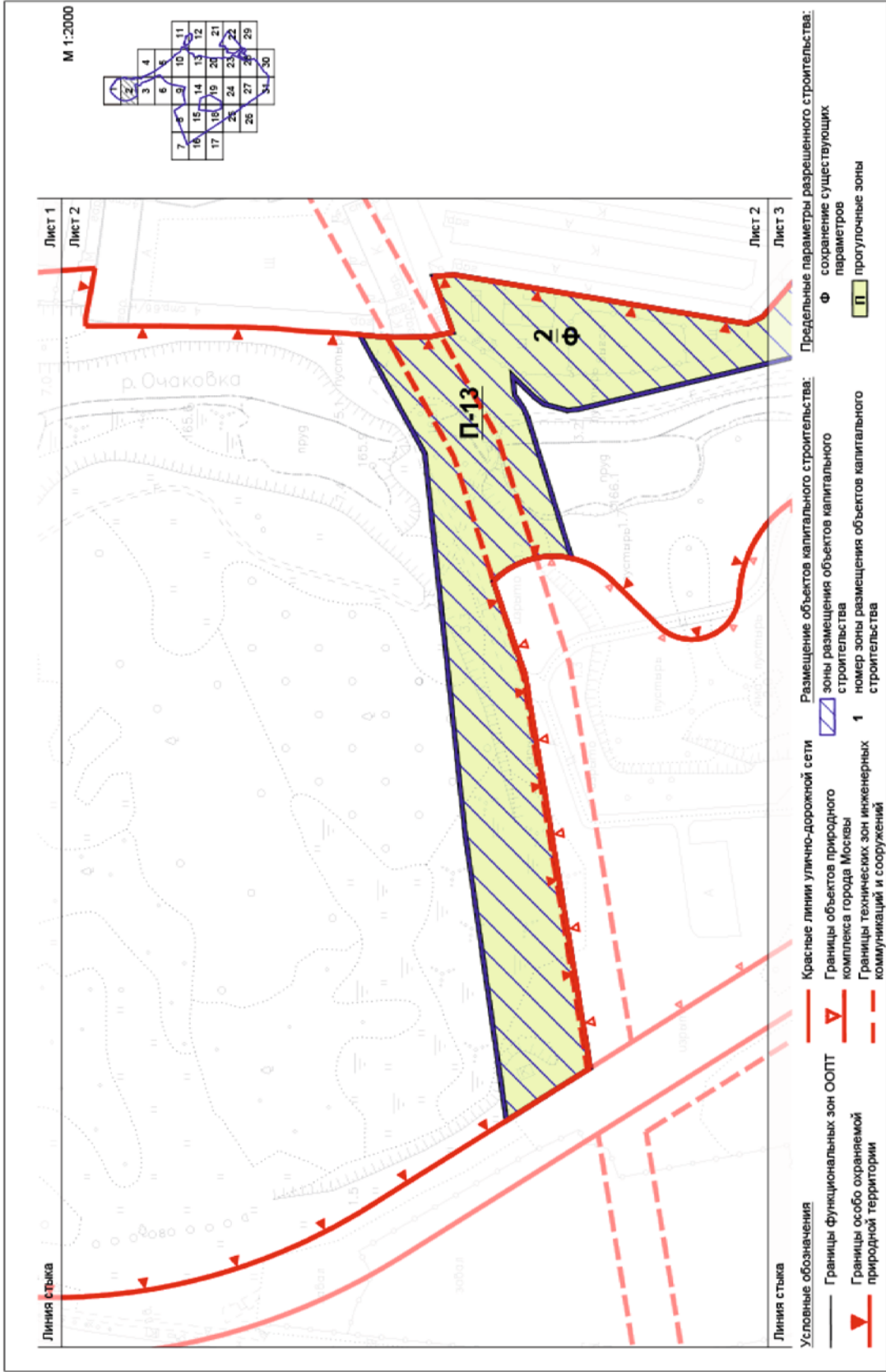


Схема границ земельных участков, на территории которых допускается строительство, реконструкция объектов капитального строительства на особо охраняемой природной территории регионального значения «Ландшафтный заказник «Тропаревский»»

Лист 16

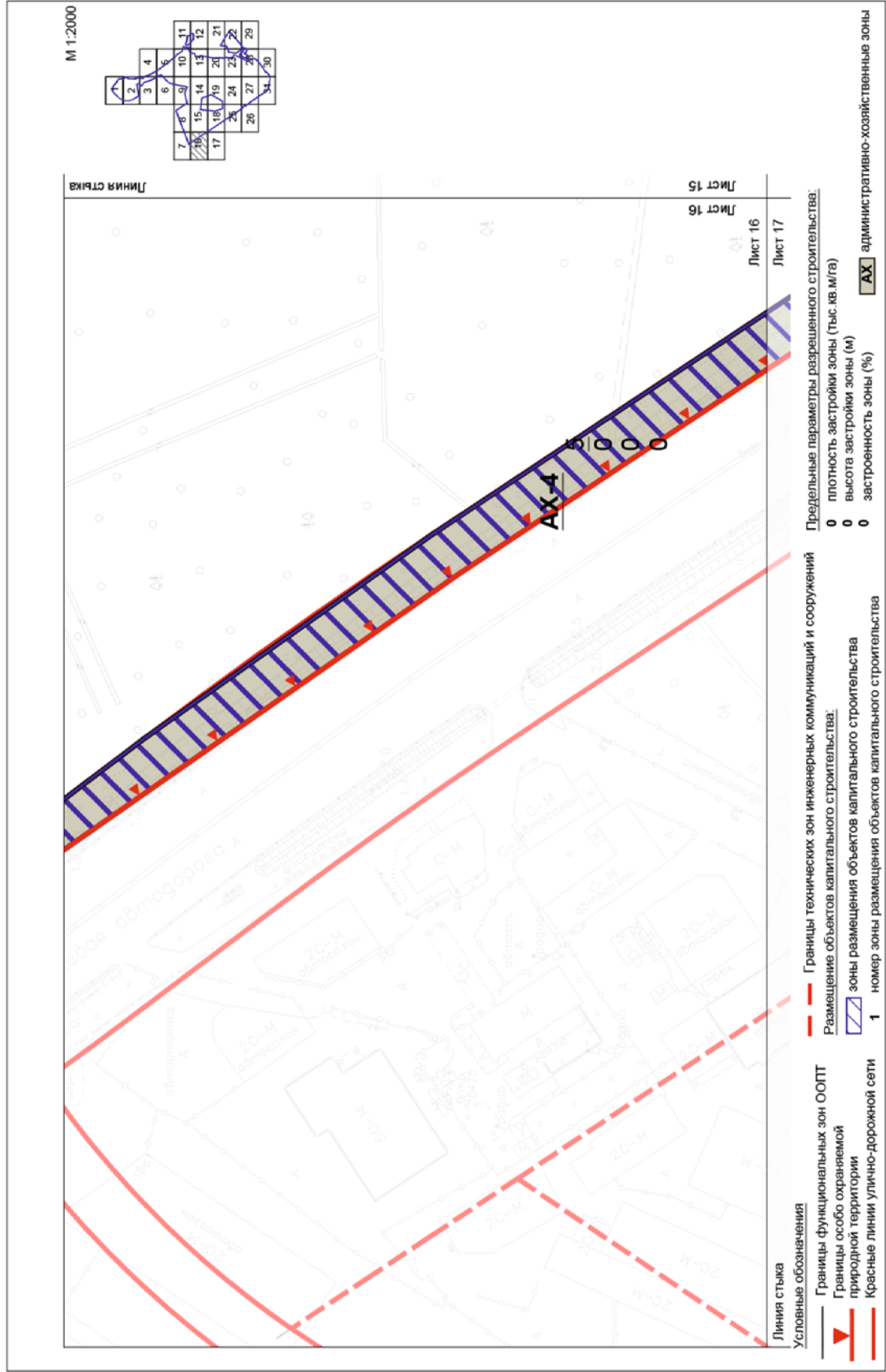


Схема границ земельных участков, на территории которых допускается строительство, реконструкция объектов капитального строительства на особо охраняемой природной территории регионального значения «Ландшафтный заказник «Тропаревский»»

Лист 17




Схема границ земельных участков, на территории которых допускается строительство, реконструкция объектов капитального строительства на особо охраняемой природной территории регионального значения «Ландшафтный заказник «Тропаревский»»

Лист 18




Схема границ земельных участков, на территории которых допускается строительство, реконструкция объектов капитального строительства на особо охраняемой природной территории регионального значения «Ландшафтный заказник «Тропаревский»»

Лист 25

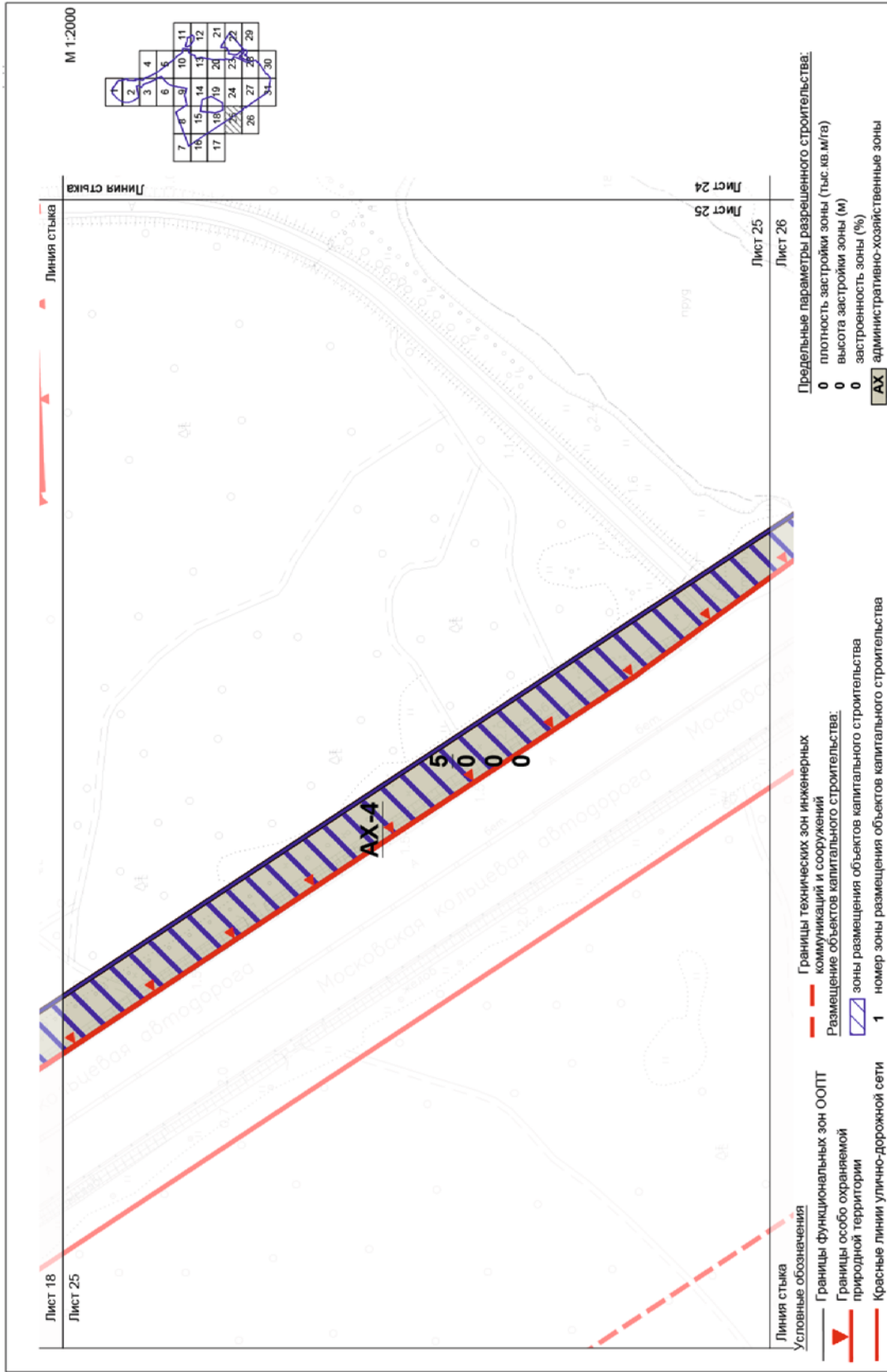


Схема границ земельных участков, на территории которых допускается строительство, реконструкция объектов капитального строительства на особо охраняемой природной территории регионального значения «Ландшафтный заказник «Тропаревский»»

Лист 29

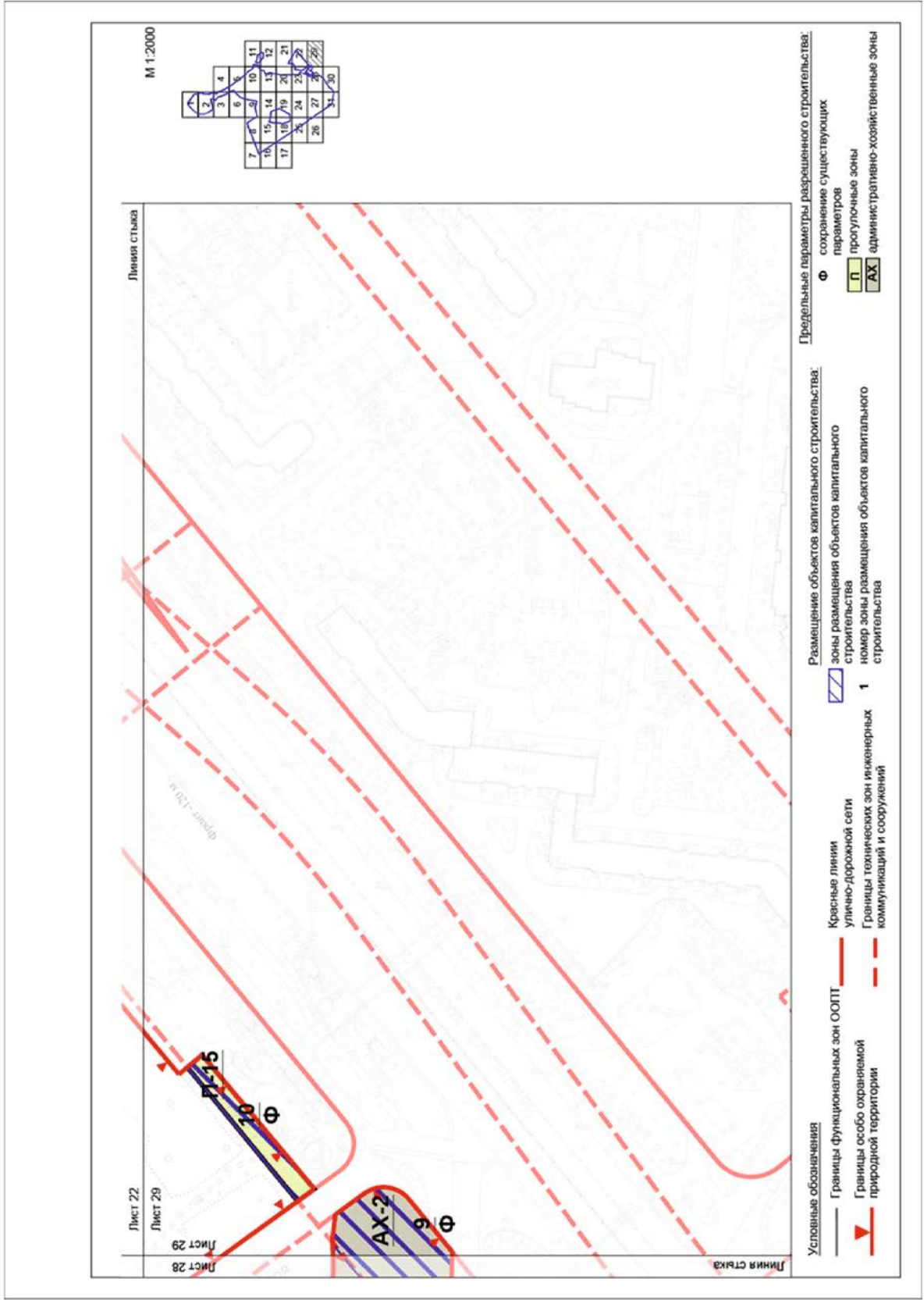
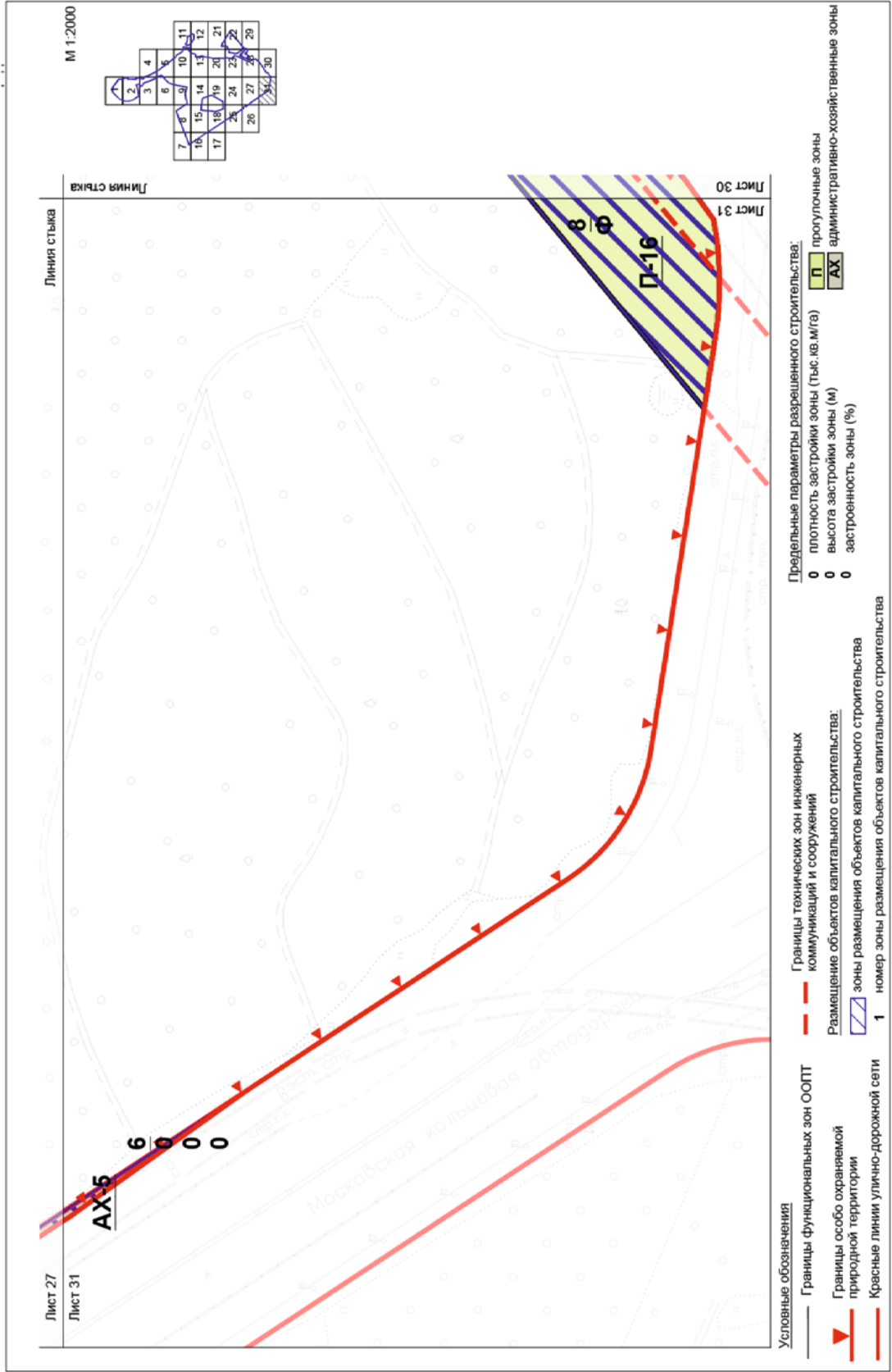


Схема границ земельных участков, на территории которых допускается строительство, реконструкция объектов капитального строительства на особо охраняемой природной территории регионального значения «Ландшафтный заказник «Тропаревский»»

Лист 31



Приложение 7

*к постановлению Правительства Москвы
от 5 августа 2022 г. № 1692-ПП*

Внесение изменения в раздел 2 приложения 3 к Положению приложения 2
к постановлению Правительства Москвы от 23 сентября 2020 г. № 1578-ПП

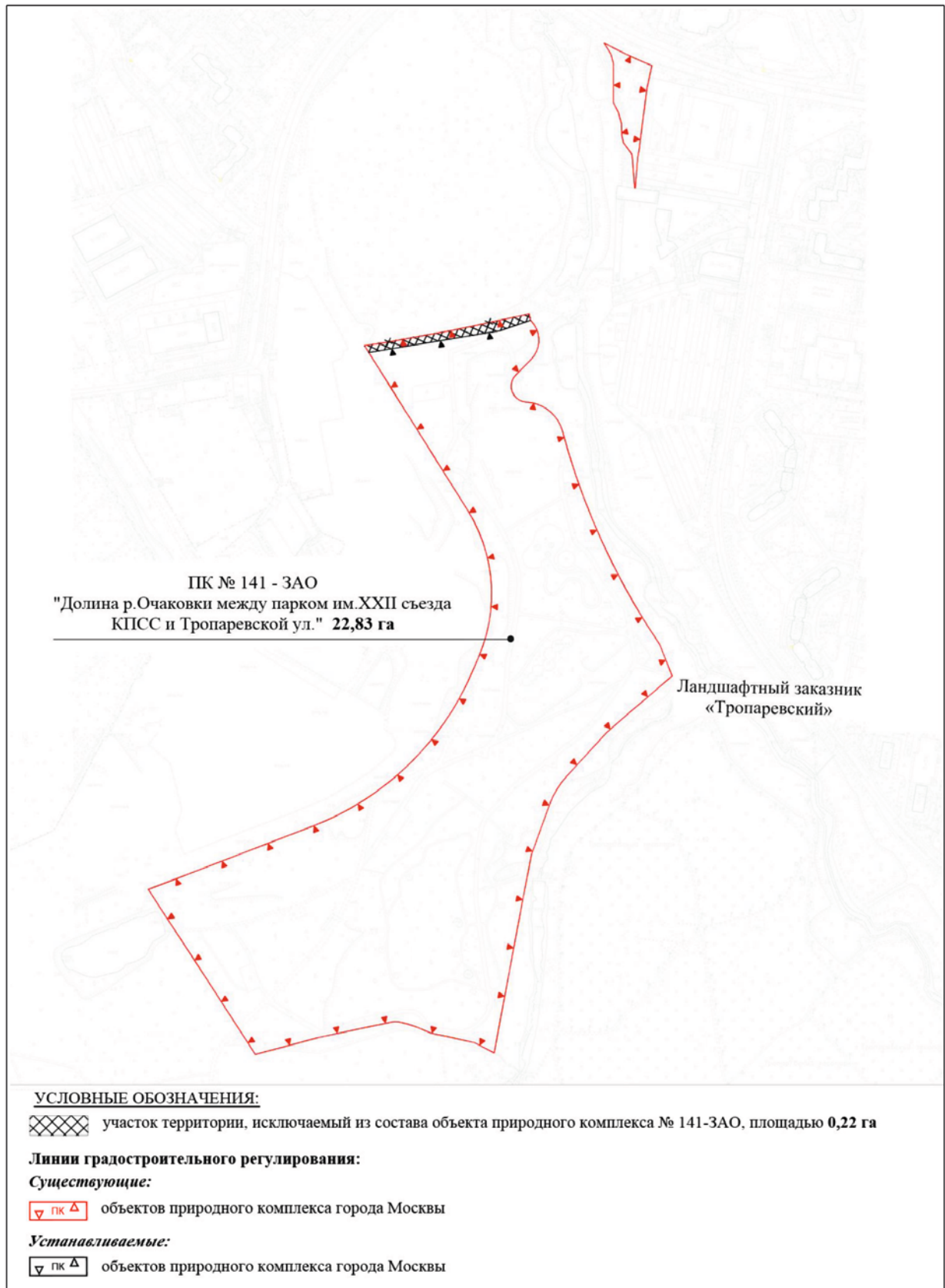
2. Предельные параметры разрешенного строительства, реконструкции объектов капитального строительства (к схеме границ земельных участков, на территории которых допускается строительство, реконструкция объектов капитального строительства на особо охраняемой природной территории регионального значения «Ландшафтный заказник «Тропаревский»)

Номер зоны размещения объектов капитального строительства на схеме	Предельные параметры разрешенного строительства, реконструкции объектов капитального строительства		
	Плотность застройки, тыс. кв. м/га	Высота застройки, м	Застроенность, %
1	2	3	4
3	0	0	0

Приложение 8

*к постановлению Правительства Москвы
от 5 августа 2022 г. № 1692-ПП*

Схема границ объекта природного комплекса № 141 Западного административного округа города Москвы «Долина р. Очаковки между парком им. XXII съезда КПСС и Тропаревской ул.»



Приложение 9*к постановлению Правительства Москвы
от 5 августа 2022 г. № 1692-ПП*

Внесение изменения в приложение 1 к постановлению Правительства Москвы
от 19 января 1999 г. № 38

**ПЕРЕЧЕНЬ ТЕРРИТОРИЙ ПРИРОДНОГО КОМПЛЕКСА Г. МОСКВЫ
(кроме особо охраняемых природных территорий и объектов Природного комплекса
Центрального административного округа)**

№ объекта	Наименование объекта Природного комплекса	Режим регулирования градостроительной деятельности	Площадь**, га
1	2	3	4
Западный АО			
141	Долина р. Очаковки между парком им. XXII съезда КПСС и Тропаревской ул.	1, 2, 3	22,83



ВЕСТНИК МОСКВЫ

Август 2022 года | Спецвыпуск № 32

Учредитель: Департамент средств массовой информации
и рекламы города Москвы

Издатель: АО «Редакция газеты «Вечерняя Москва»

Главный редактор: Тарапата Юлия Александровна

Зам. главного редактора: Трухачев Александр Викторович

Ответственный секретарь: Акульшин Павел Александрович

Адрес редакции: 127015, Москва, Бумажный пр-д, 14, стр. 2

Тел. (499) 557-04-24, доб. 450

E-mail: vestnikmoscow@vm.ru

Выпуск осуществлен при финансовой поддержке Департамента
средств массовой информации и рекламы города Москвы

Журнал зарегистрирован Федеральной службой по надзору в сфере
связи, информационный технологий и массовых коммуникаций.

Свидетельство ПИ № ФС 77-81024 от 30.04.2021. Территория

распространения: Российская Федерация. Цена свободная

Подписной индекс по каталогу АО «Почта России»
на второе полугодие 2022 года: ПС085

Периодичность издания: минимально 6 раз в месяц

Электронная версия журнала на сайте: vestnikmoscow.mos.ru

Подписано в печать: 06.08.22

Дата выхода в свет: 09.08.2022

Отпечатано: ОАО «Подольская фабрика офсетной печати»,
142100, Московская обл., г. Подольск, Революционный пр-т, 80/42

Тираж 2600 экз.

Заказ №