



ВЕСТНИК МОСКВЫ

ISSN 2713-0592

Июнь 2022

Специальный выпуск № 24 том 1



ВЕСТНИК МОСКВЫ

Июнь 2022 года | Спецвыпуск № 24 том 1

Постановления Правительства Москвы

Об утверждении проекта планировки территории линейного объекта – кабельно-воздушные линии «Чагино-Новоспасская, ТЭЦ-8 – Чагино с отпайкой на подстанцию Подшипник» до «Чагино-АЗЛК I, II с отпайкой на подстанцию Кузьминки» на участке от Краснодонской улицы до 3-го Угрешского проезда от 23.06.22 № 876-ПП	2
Об утверждении проекта планировки территории линейных объектов участков улично-дорожной сети – Южнопортовая улица, 2-й Южнопортовый проезд от Третьего транспортного кольца до Шоссейной улицы от 02.06.22 № 980-ПП	68
Об утверждении проекта планировки территории, предусматривающего размещение внеуличного пешеходного перехода через железнодорожные пути Рижского направления Московской железной дороги в створе Большого Коптевского проезда от 03.06.22 № 981-ПП	281
О внесении изменений в постановление Правительства Москвы от 28 марта 2017 г. № 120-ПП от 07.06.22 № 984-ПП	371
Об утверждении проекта планировки территории линейного объекта – коллектор для подземных коммуникаций в районе Большой Грузинской улицы от 07.06.22 № 985-ПП	375
Об утверждении проекта планировки территории линейного объекта участка улично-дорожной сети от Каширского шоссе до Елецкой улицы от 07.06.22 № 988-ПП	384
О внесении изменений в постановление Правительства Москвы от 29 сентября 2020 г. № 1589-ПП от 07.06.22 № 998-ПП	478
О внесении изменений в постановление Правительства Москвы от 28 марта 2017 г. № 120-ПП от 07.06.22 № 1002-ПП	482
О внесении изменений в постановление Правительства Москвы от 28 марта 2017 г. № 120-ПП от 07.06.22 № 1003-ПП	484

Постановления Правительства Москвы



Об утверждении проекта планировки территории линейного объекта – кабельно-воздушные линии «Чагино-Новоспасская, ТЭЦ-8 – Чагино с отпайкой на подстанцию Подшипник» до «Чагино-АЗЛК I, II с отпайкой на подстанцию Кузьминки» на участке от Краснодонской улицы до 3-го Угрешского проезда

Постановление Правительства Москвы от 23 мая 2022 года № 876-ПП

В соответствии с Градостроительным кодексом Российской Федерации, постановлением Правительства Российской Федерации от 12 мая 2017 г. № 564 «Об утверждении Положения о составе и содержании документации по планировке территории, предусматривающей размещение одного или нескольких линейных объектов», Законом города Москвы от 25 июня 2008 г. № 28 «Градостроительный кодекс города Москвы» **Правительство Москвы постановляет:**

1. Утвердить проект планировки территории линейного объекта – кабельно-воздушные линии «Чагино-Новоспасская, ТЭЦ-8 – Чагино с отпайкой на подстанцию Подшипник» до «Чагино-АЗЛК I, II с отпайкой на подстанцию Кузьминки» на участке от Краснодонской улицы до 3-го Угрешского проезда (приложение).

2. Контроль за выполнением настоящего постановления возложить на заместителя Мэра Москвы в Правительстве Москвы по вопросам градостроительной политики и строительства Бочкарева А.Ю.

Мэр Москвы **С.С.Собянин**

Приложение
к постановлению Правительства Москвы
от 23 мая 2022 г. № 876-ПП

Проект планировки территории линейного объекта – кабельно-воздушные линии «Чагино-Новоспасская, ТЭЦ-8 – Чагино с отпайкой на подстанцию Подшипник» до «Чагино-АЗЛК I, II с отпайкой на подстанцию Кузьминки» на участке от Краснодонской улицы до 3-го Угрешского проезда

1. Графическая часть

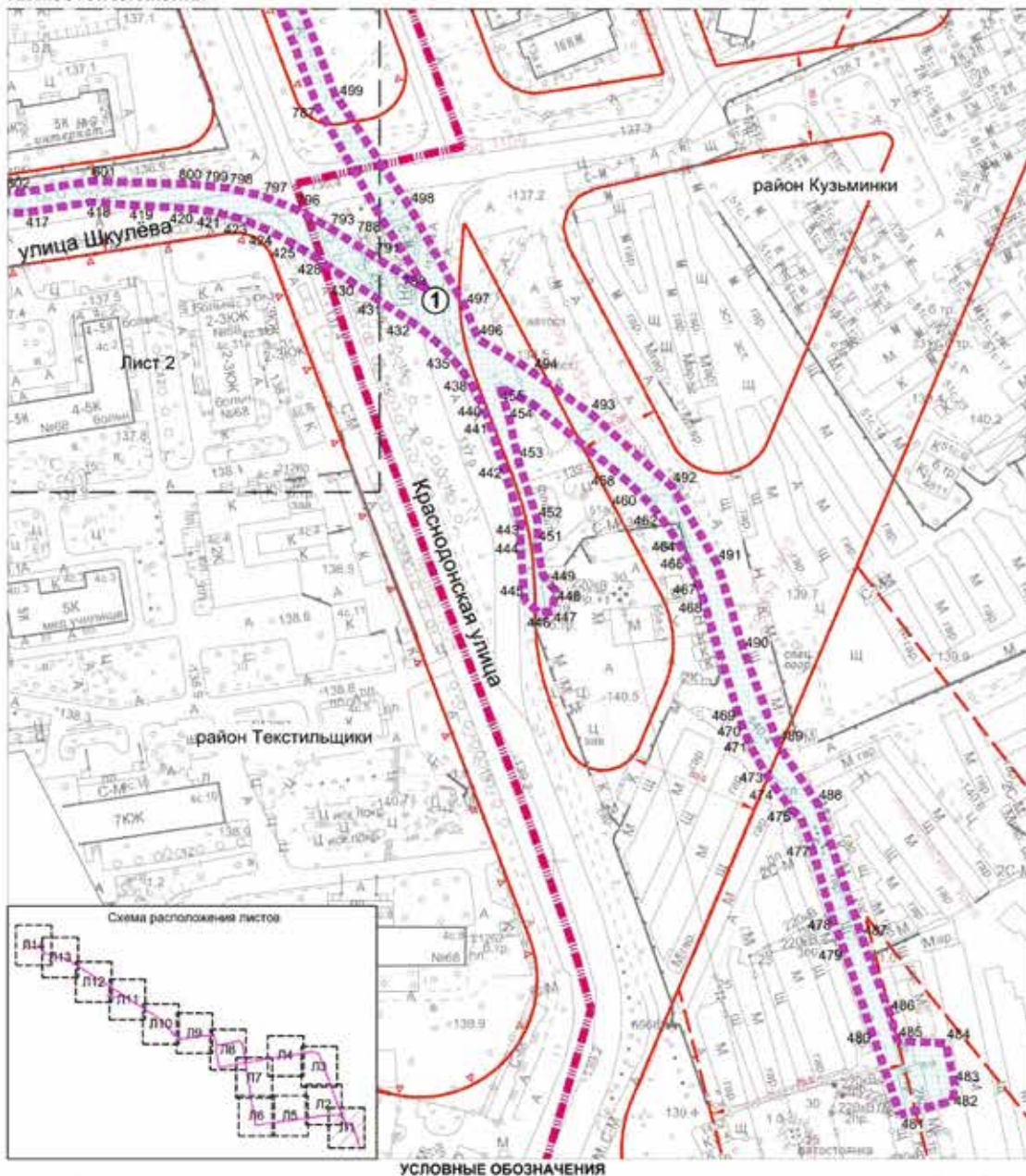
1.1. Чертеж красных линий и перечень координат характерных точек красных линий

Чертеж красных линий и перечень координат характерных точек красных линий не приводятся в связи с отсутствием отменяемых и устанавливаемых красных линий.

1.2. Чертеж границ зон планируемого размещения линейных объектов и границ зон планируемого размещения линейных объектов, подлежащих реконструкции в связи с изменением их местоположения

M1:2000
Лист 1

район Текстильщики города Москвы
район Кузьминки города Москвы



УСЛОВНЫЕ ОБОЗНАЧЕНИЯ

- Границы**
- граница подготовки проекта планировки территории
 - границы районов города Москвы
- Существующие линии градостроительного регулирования:**
- красные линии улично-дорожной сети
 - границы объектов природного комплекса города Москвы
 - границы технических зон инженерных коммуникаций и сооружений

- зона планируемого размещения линейных объектов, подлежащих реконструкции в связи с изменением их местоположения
- номер зоны планируемого размещения линейных объектов, подлежащих реконструкции в связи с изменением их местоположения
- номера характерных точек границ зон планируемого размещения линейных объектов, подлежащих реконструкции в связи с изменением их местоположения

M1:2000
Лист 2

район Текстильщики города Москвы
район Кузьминки города Москвы

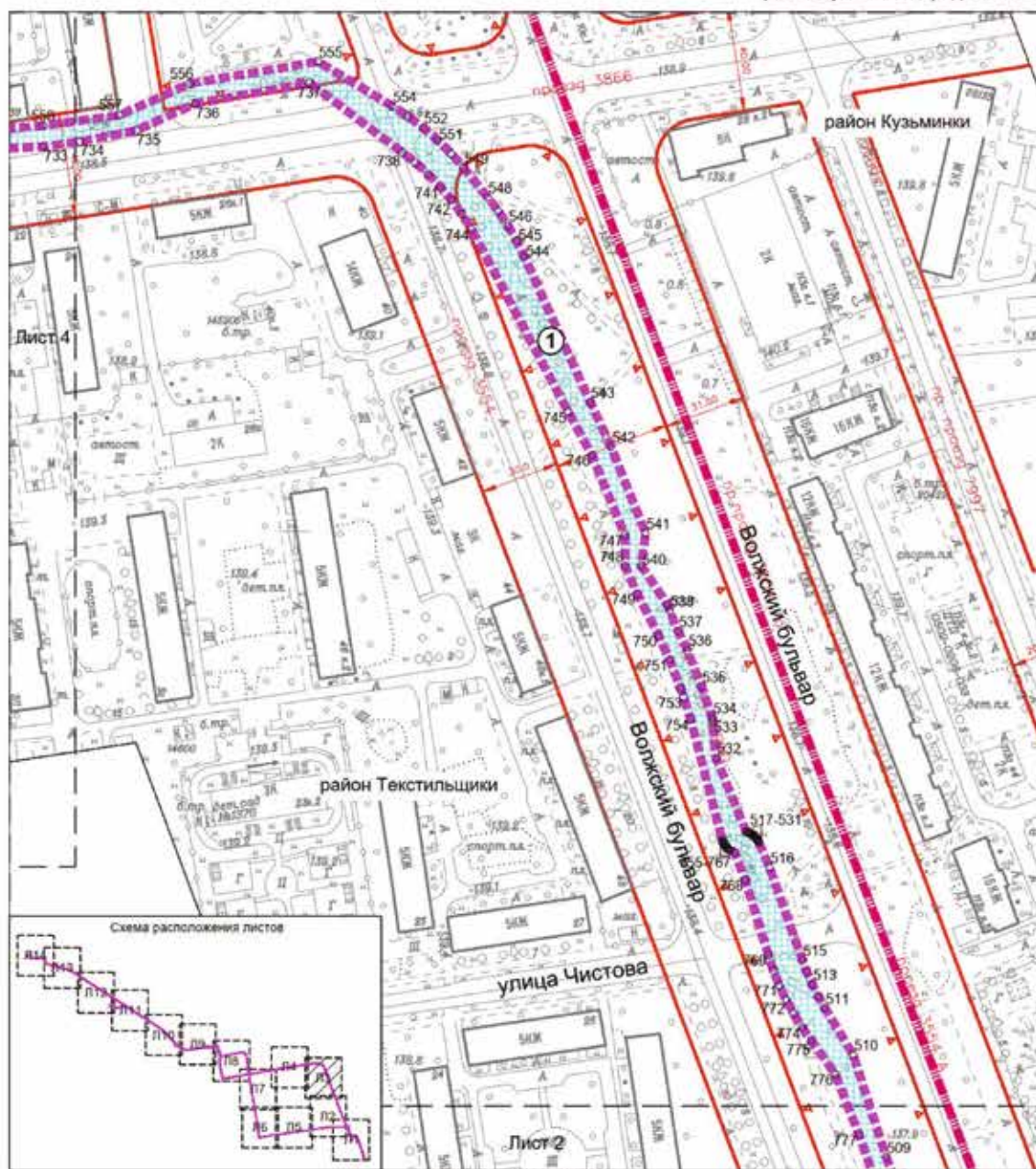


УСЛОВНЫЕ ОБОЗНАЧЕНИЯ

- | | |
|---|---|
| <p>Границы</p> <ul style="list-style-type: none"> граница подготовки проекта планировки территории границы районов города Москвы <p>Существующие линии градостроительного регулирования:</p> <ul style="list-style-type: none"> границы объектов природного комплекса города Москвы | <ul style="list-style-type: none"> зона планируемого размещения линейных объектов, подлежащих реконструкции в связи с изменением их местоположения номер зоны планируемого размещения линейных объектов, подлежащих реконструкции в связи с изменением их местоположения номера характерных точек границ зон планируемого размещения линейных объектов, подлежащих реконструкции в связи с изменением их местоположения |
|---|---|

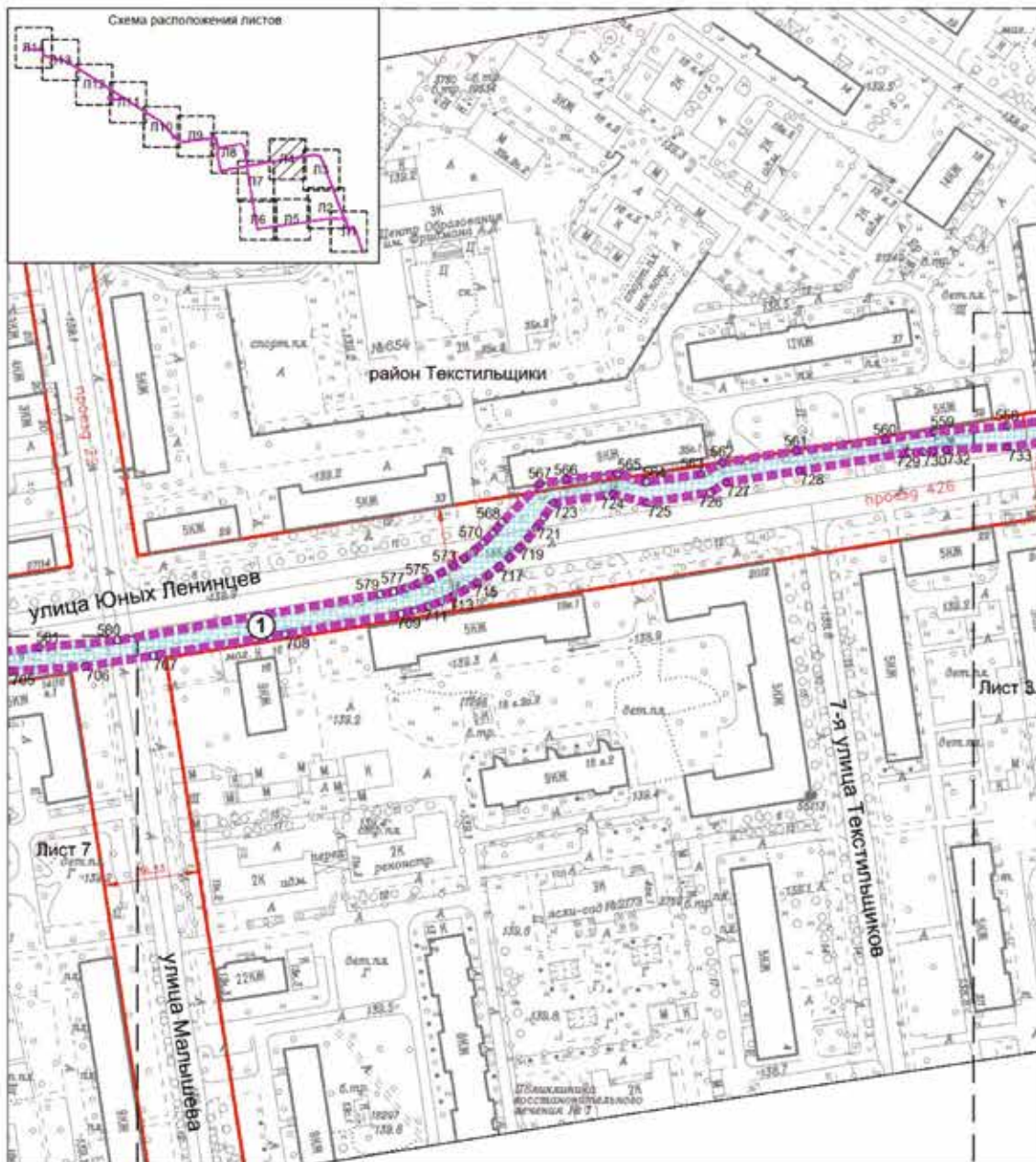
M1:2000
Лист 3


район Текстильщики города Москвы
район Кузьминки города Москвы





УСЛОВНЫЕ ОБОЗНАЧЕНИЯ

- | | |
|--|---|
| <p>Границы</p> <ul style="list-style-type: none"> граница подготовки проекта планировки территории границы районов города Москвы <p>Существующие линии градостроительного регулирования:</p> <ul style="list-style-type: none"> красные линии улично-дорожной сети границы объектов природного комплекса города Москвы | <ul style="list-style-type: none"> зона планируемого размещения линейных объектов, подлежащих реконструкции в связи с изменением их местоположения номер зоны планируемого размещения линейных объектов, подлежащих реконструкции в связи с изменением их местоположения номера характерных точек границ зон планируемого размещения линейных объектов, подлежащих реконструкции в связи с изменением их местоположения |
|--|---|



Границы
 граница подготовки проекта планировки территории

Существующие линии градостроительного регулирования:
 красные линии улично-дорожной сети

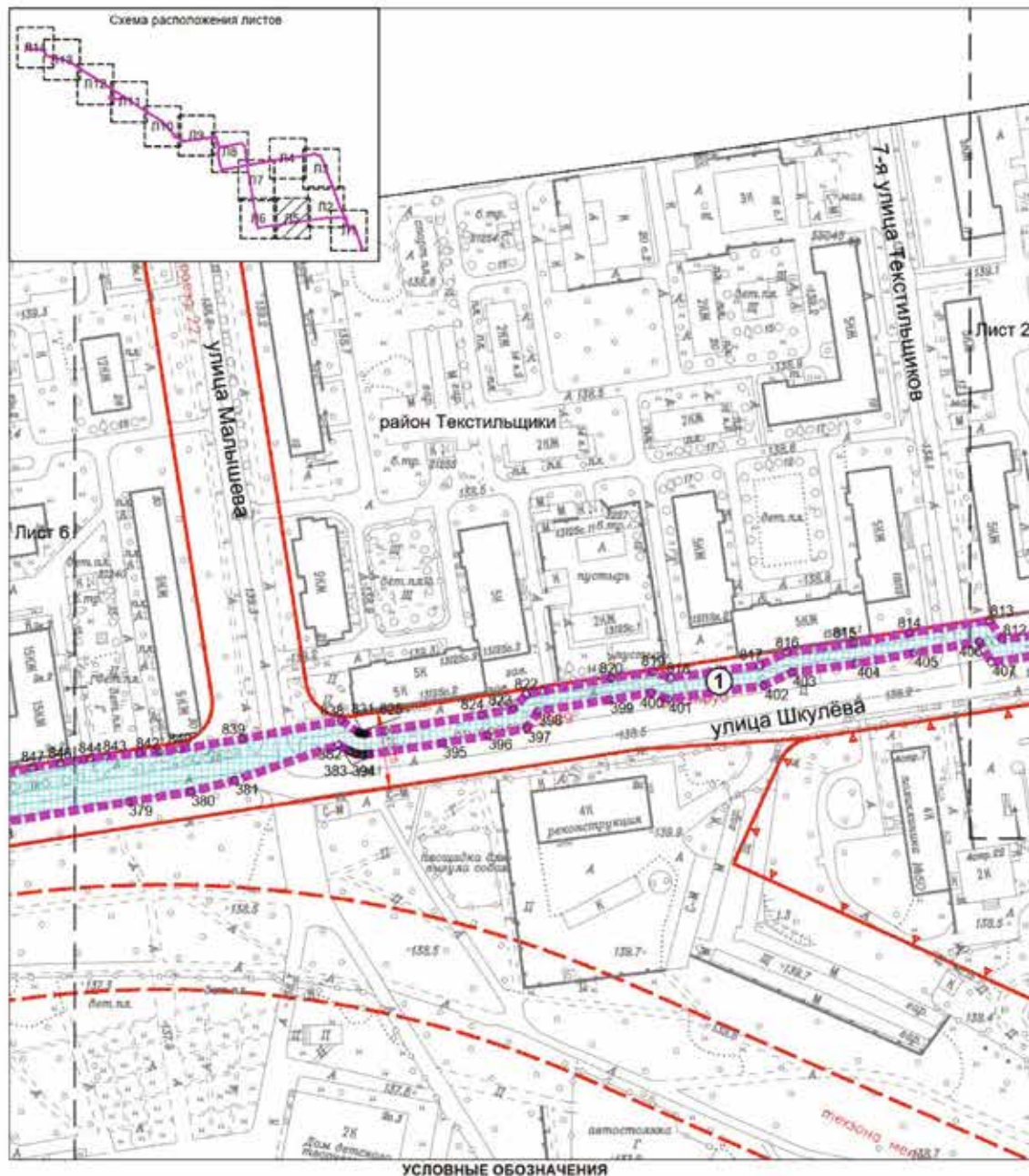
 зона планируемого размещения линейных объектов, подлежащих реконструкции в связи с изменением их местоположения

1 номер зоны планируемого размещения линейных объектов, подлежащих реконструкции в связи с изменением их местоположения

б номера характерных точек границ зон планируемого размещения линейных объектов, подлежащих реконструкции в связи с изменением их местоположения

M1:2000
Лист 5

район Текстильщики города Москвы



Границы

граница подготовки проекта планировки территории

Существующие линии градостроительного регулирования:

красные линии улично-дорожной сети

границы технических зон метрополитена

границы объектов природного комплекса города Москвы

зона планируемого размещения линейных объектов, подлежащих реконструкции в связи с изменением их местоположения


номер зоны планируемого размещения линейных объектов, подлежащих реконструкции в связи с изменением их местоположения




номера характерных точек границ зон планируемого размещения линейных объектов, подлежащих реконструкции в связи с изменением их местоположения

район Текстильщики города Москвы



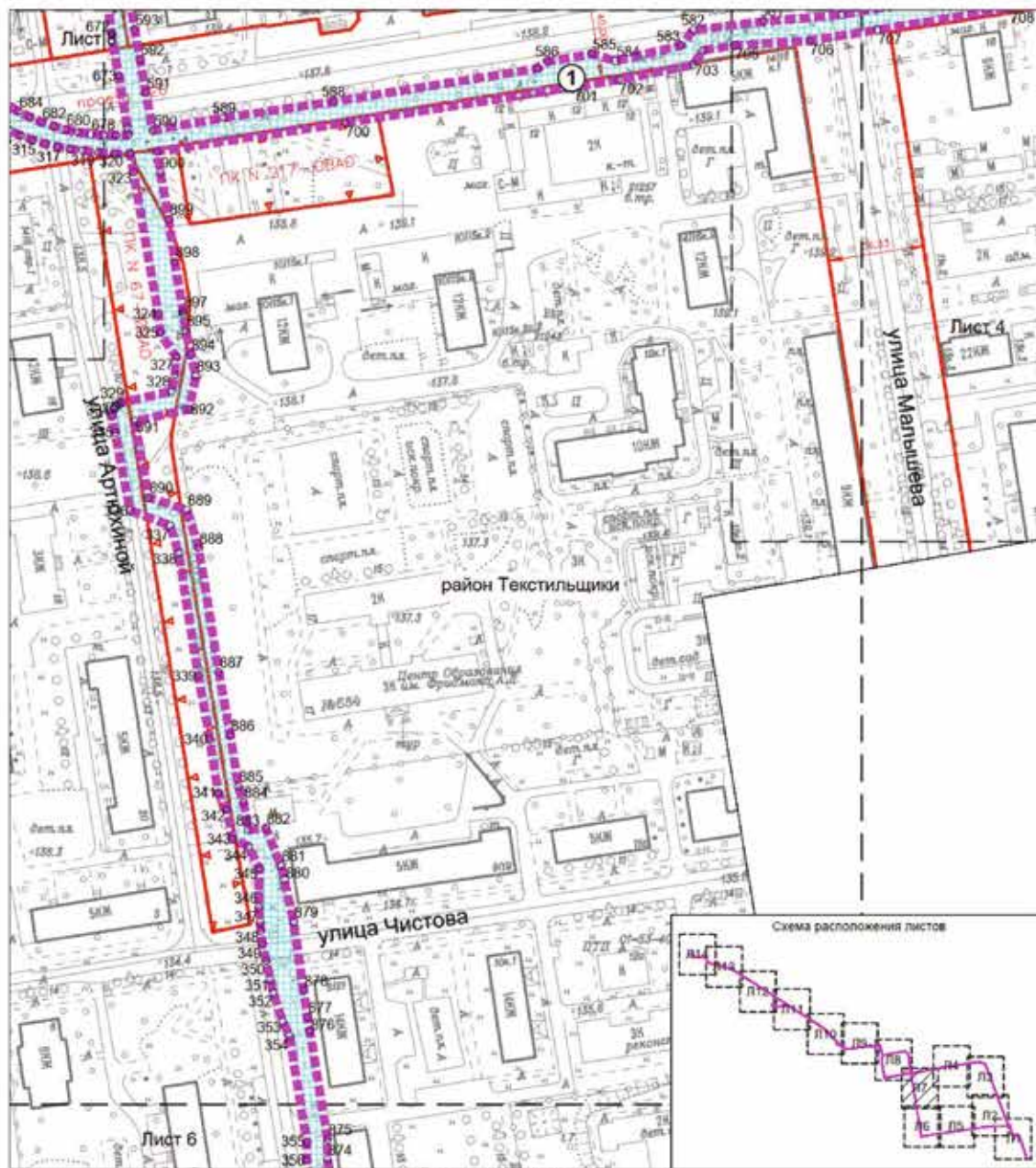
УСЛОВНЫЕ ОБОЗНАЧЕНИЯ

- Границы**
 границы подготовки проекта планировки территории
- Существующие линии градостроительного регулирования:**
 красные линии улично-дорожной сети
 границы технических зон метрополитена
 границы объектов природного комплекса города Москвы
 границы зон внеуличных пешеходных переходов




-  зона планируемого размещения линейных объектов, подлежащих реконструкции в связи с изменением их местоположения
-  номер зоны планируемого размещения линейных объектов, подлежащих реконструкции в связи с изменением их местоположения
-  номера характерных точек границ зон планируемого размещения линейных объектов, подлежащих реконструкции в связи с изменением их местоположения


M1:2000
Лист 7

район Текстильщики города Москвы



УСЛОВНЫЕ ОБОЗНАЧЕНИЯ

- Границы**
 граница подготовки проекта планировки территории
- Существующие линии градостроительного регулирования:**
 красные линии улично-дорожной сети
 границы объектов природного комплекса города Москвы

-  зона планируемого размещения линейных объектов, подлежащих реконструкции в связи с изменением их местоположения
-  номер зоны планируемого размещения линейных объектов, подлежащих реконструкции в связи с изменением их местоположения
-  номера характерных точек границ зон планируемого размещения линейных объектов, подлежащих реконструкции в связи с изменением их местоположения

Лист 9



УСЛОВНЫЕ ОБОЗНАЧЕНИЯ

- | | | |
|---|---|--|
| Границы | граница подготовки проекта планировки территории | зона планируемого размещения линейных объектов, подлежащих реконструкции в связи с изменением их местоположения |
| Существующие линии градостроительного регулирования: | красные линии улично-дорожной сети | номер зоны планируемого размещения линейных объектов, подлежащих реконструкции в связи с изменением их местоположения |
| ПС | границы объектов природного комплекса города Москвы | номера характерных точек границ зон планируемого размещения линейных объектов, подлежащих реконструкции в связи с изменением их местоположения |
| | границы зон внеуличных пешеходных переходов | |

M1:2000
Лист 9

район Текстильщики города Москвы
район Печатники города Москвы



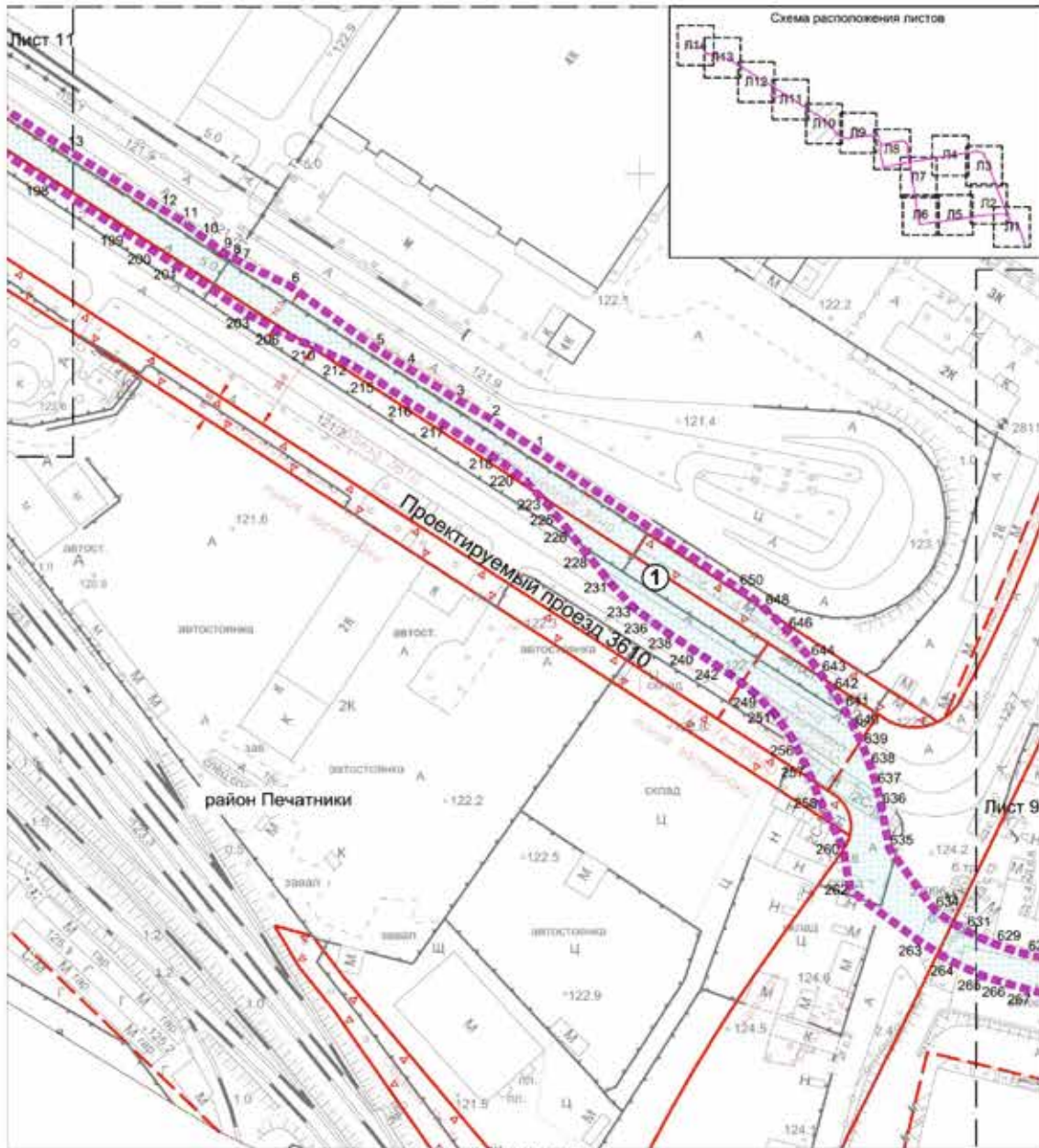
УСЛОВНЫЕ ОБОЗНАЧЕНИЯ

- | | |
|---|--|
| <p>Границы</p> <ul style="list-style-type: none"> граница подготовки проекта планировки территории границы районов города Москвы <p>Существующие линии градостроительного регулирования:</p> <ul style="list-style-type: none"> красные линии улично-дорожной сети границы технических зон инженерных коммуникаций и сооружений границы зон внеуличных пешеходных переходов | <p> зона планируемого размещения линейных объектов, подлежащих реконструкции в связи с изменением их местоположения</p> <p>1 номер зоны планируемого размещения линейных объектов, подлежащих реконструкции в связи с изменением их местоположения</p> <p>t номера характерных точек границ зон планируемого размещения линейных объектов, подлежащих реконструкции в связи с изменением их местоположения</p> |
|---|--|

Схема расположения листов

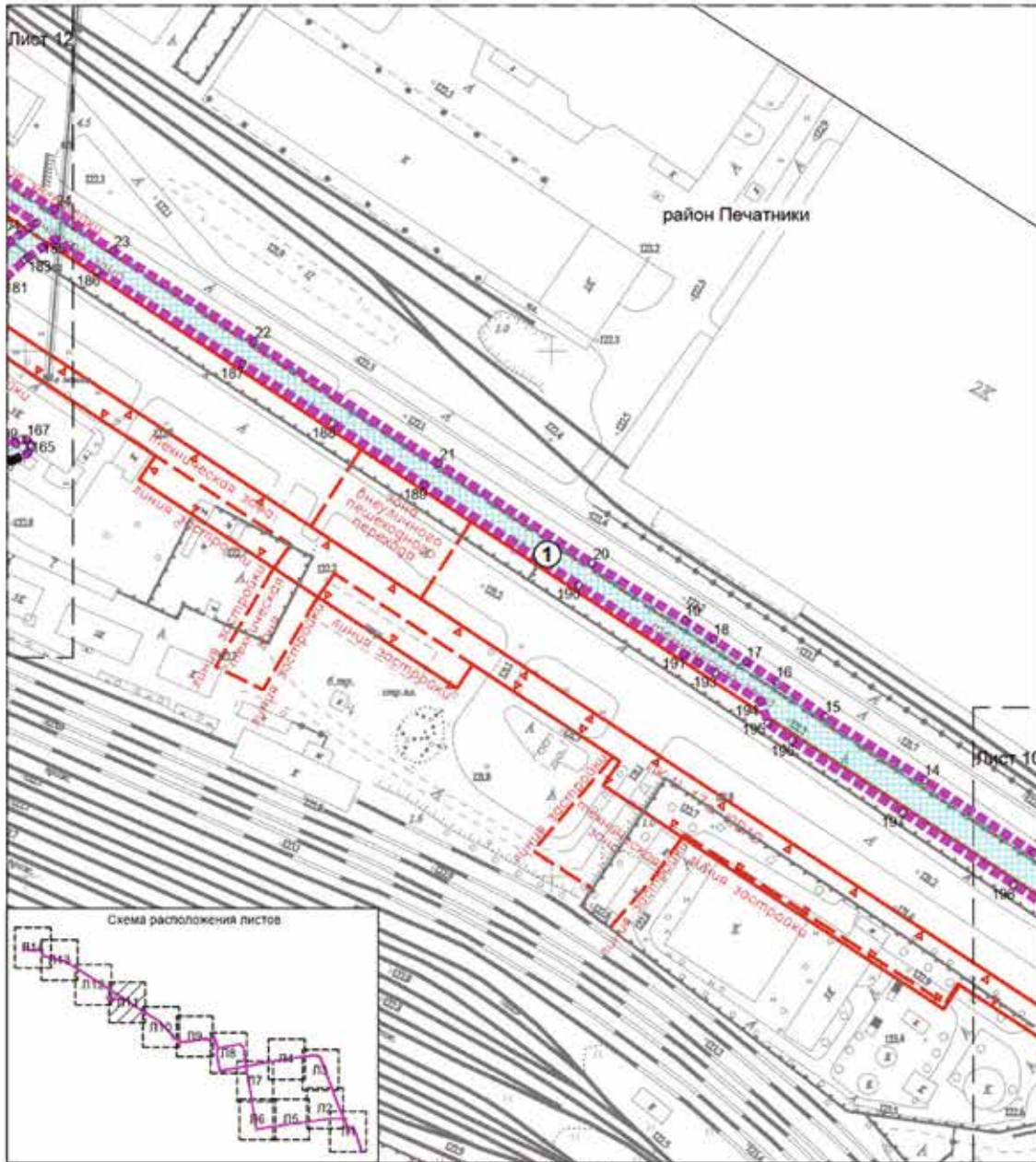


район Печатники города Москвы



- Границы**
- граница подготовки проекта планировки территории
- Существующие линии градостроительного регулирования:**
- красные линии улично-дорожной сети
 - границы объектов природного комплекса города Москвы
 - границы технических зон инженерных коммуникаций и сооружений
 - границы линий застройки
 - границы зон внеуличных пешеходных переходов

- зона планируемого размещения линейных объектов, подлежащих реконструкции в связи с изменением их местоположения
- номер зоны планируемого размещения линейных объектов, подлежащих реконструкции в связи с изменением их местоположения
- номера характерных точек границ зон планируемого размещения линейных объектов, подлежащих реконструкции в связи с изменением их местоположения



УСЛОВНЫЕ ОБОЗНАЧЕНИЯ

- | | |
|---|---|
| <p>Границы</p> <ul style="list-style-type: none"> граница подготовки проекта планировки территории <p>Существующие линии градостроительного регулирования:</p> <ul style="list-style-type: none"> красные линии улично-дорожной сети границы объектов природного комплекса города Москвы границы технических зон инженерных коммуникаций и сооружений границы зон аневрических пешеходных переходов | <ul style="list-style-type: none"> зона планируемого размещения линейных объектов, подлежащих реконструкции в связи с изменением их местоположения номер зоны планируемого размещения линейных объектов, подлежащих реконструкции в связи с изменением их местоположения номера характерных точек границ зон планируемого размещения линейных объектов, подлежащих реконструкции в связи с изменением их местоположения |
|---|---|

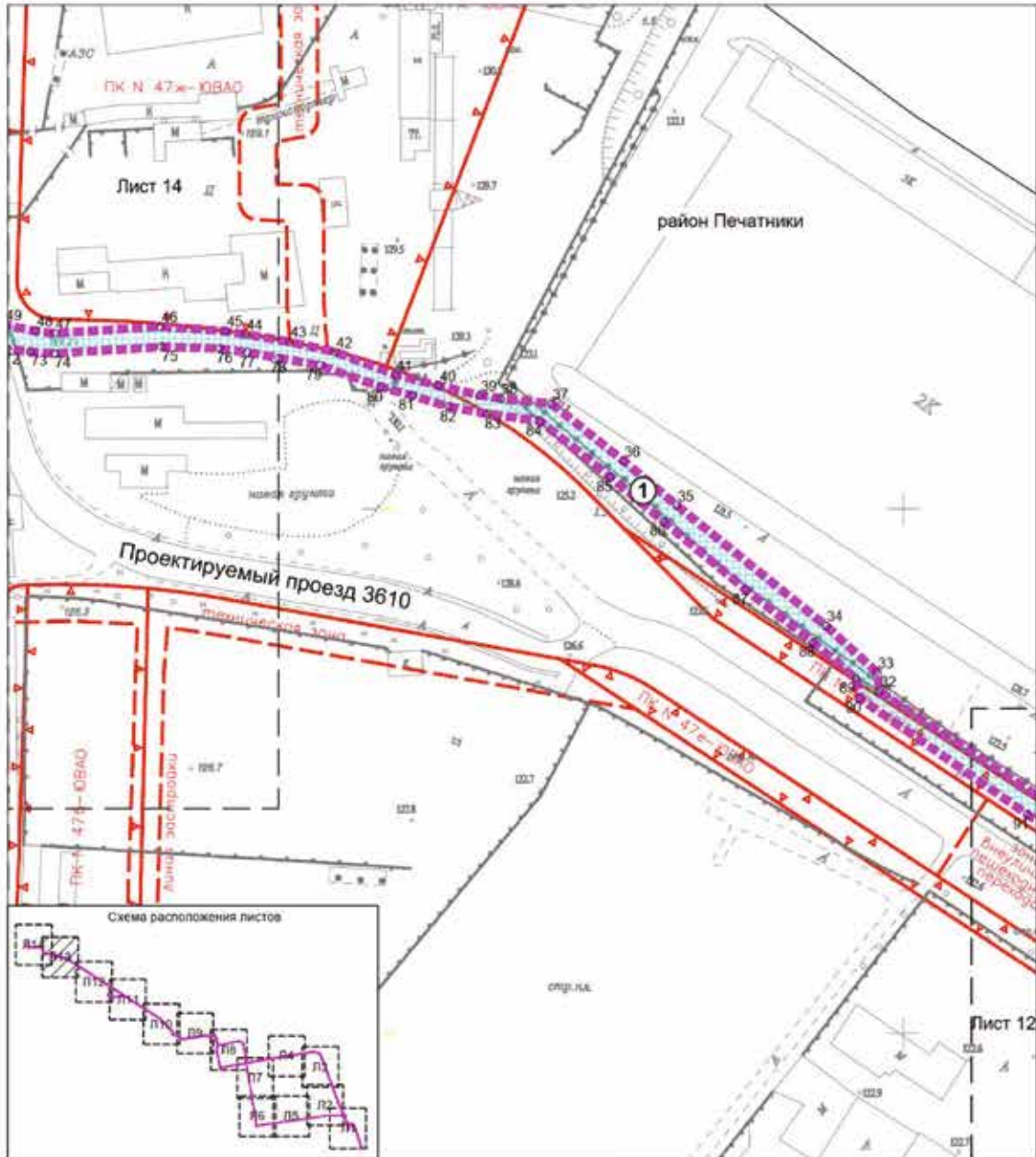


УСЛОВНЫЕ ОБОЗНАЧЕНИЯ

- | | |
|---|---|
| <p>Границы</p> <ul style="list-style-type: none"> граница подготовки проекта планировки территории <p>Существующие линии градостроительного регулирования:</p> <ul style="list-style-type: none"> красные линии улично-дорожной сети границы объектов природного комплекса города Москвы границы технических зон инженерных коммуникаций и сооружений границы линий застройки границы зон внеуличных пешеходных переходов | <ul style="list-style-type: none"> зона планируемого размещения линейных объектов, подлежащих реконструкции в связи с изменением их местоположения номер зоны планируемого размещения линейных объектов, подлежащих реконструкции в связи с изменением их местоположения номера характерных точек границ зон планируемого размещения линейных объектов, подлежащих реконструкции в связи с изменением их местоположения |
|---|---|

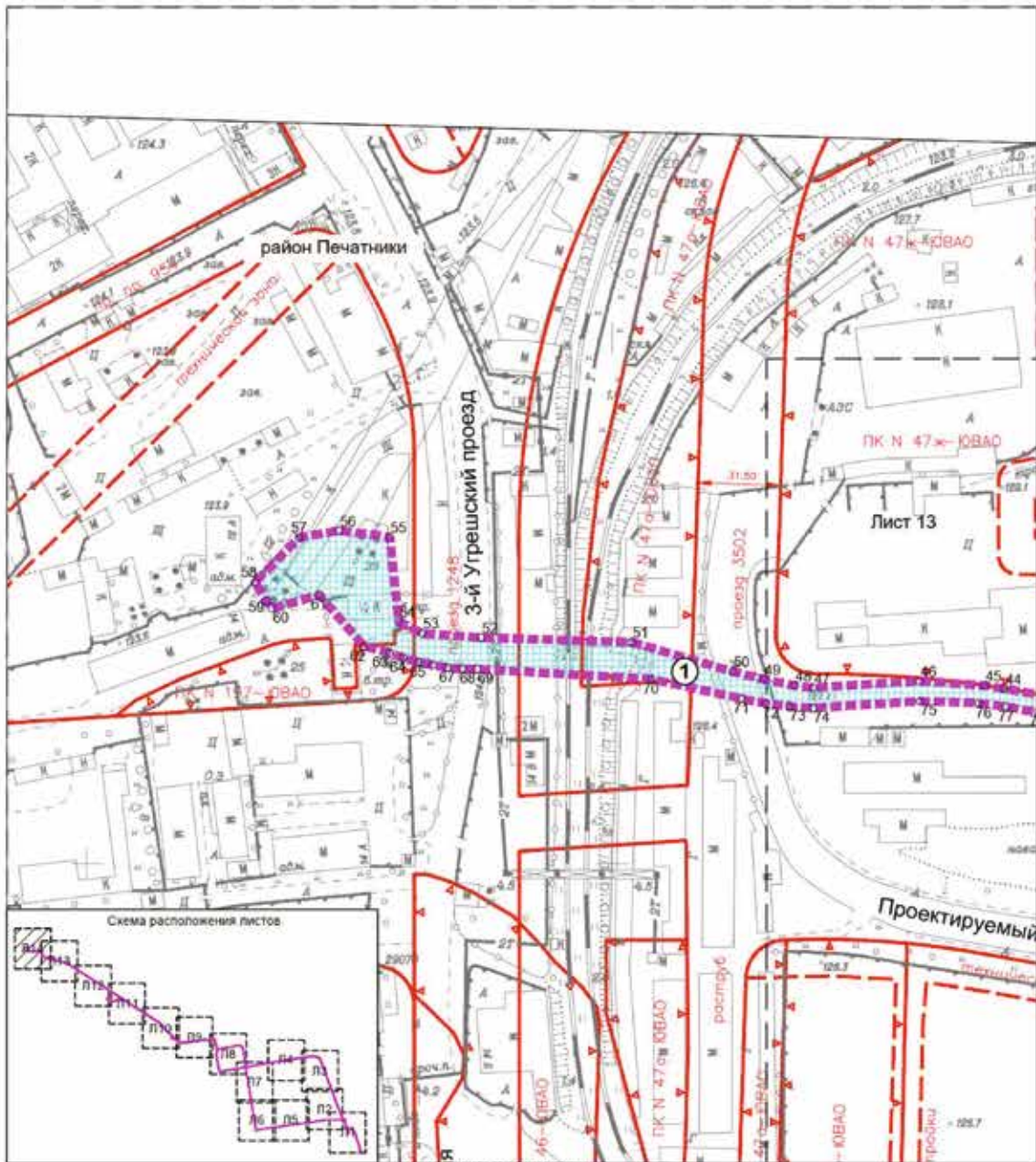
M1:2000
Лист 13

район Печатники города Москвы









УСЛОВНЫЕ ОБОЗНАЧЕНИЯ

- | | |
|---|---|
| <p>Границы</p> <ul style="list-style-type: none"> граница подготовки проекта планировки территории <p>Существующие линии градостроительного регулирования:</p> <ul style="list-style-type: none"> красные линии улично-дорожной сети границы объектов природного комплекса города Москвы границы технических зон инженерных коммуникаций и сооружений границы линий застройки границы зон внеуличных пешеходных переходов | <ul style="list-style-type: none"> зона планируемого размещения линейных объектов, подлежащих реконструкции в связи с изменением их местоположения номер зоны планируемого размещения линейных объектов, подлежащих реконструкции в связи с изменением их местоположения номера характерных точек границ зон планируемого размещения линейных объектов, подлежащих реконструкции в связи с изменением их местоположения |
|---|---|



УСЛОВНЫЕ ОБОЗНАЧЕНИЯ

- | | | | |
|---|--|---|--|
| Границы | — граница подготовки проекта планировки территории |  | зона планируемого размещения линейных объектов, подлежащих реконструкции в связи с изменением их местоположения |
| Существующие линии градостроительного регулирования: | — красные линии улично-дорожной сети |  | номер зоны планируемого размещения линейных объектов, подлежащих реконструкции в связи с изменением их местоположения |
|  | — границы объектов природного комплекса города Москвы |  | номера характерных точек границ зон планируемого размещения линейных объектов, подлежащих реконструкции в связи с изменением их местоположения |
|  | — границы технических зон инженерных коммуникаций и сооружений | | |
|  | — границы линий застройки | | |

2. Положение о размещении линейных объектов

2.1. Наименование, основные характеристики (категория, протяженность, проектная мощность, пропускная способность, грузонапряженность, интенсивность движения) и назначение планируемых для размещения линейных объектов, а также линейных объектов, подлежащих реконструкции в связи с изменением их местоположения

Проект планировки территории линейного объекта - кабельно-воздушные линии «Чагино-Новоспасская, ТЭЦ-8 – Чагино с отпайкой на подстанцию Подшипник» до «Чагино-АЗЛК I, II с отпайкой на подстанцию Кузьминки» на участке от Краснодарской улицы до 3-го Угрешского проезда подготовлен в соответствии с Законом города Москвы от 5 мая 2010 г. № 17 «О Генеральном плане города Москвы», на основании распоряжения Москомархитектуры от 16 декабря 2021 г. № 1888 «О подготовке проекта планировки территории линейного объекта – реконструкция КВЛ 110 кВ «Чагино-Новоспасская, ТЭЦ-8 – Чагино с отпайкой на ПС Подшипник», «Чагино-АЗЛК I, II с отпайкой на ПС Кузьминки».

Территория в границах подготовки проекта планировки территории расположена в границах районов Печатники, Текстильщики и Кузьминки города Москвы.

Площадь проектируемой территории составляет 7,67 га.

Проектом планировки территории линейного объекта предусматривается реконструкция существующих кабельно-воздушных линий (далее – КВЛ) 110 кВ:

– «Чагино-Новоспасская, ТЭЦ-8 – Чагино с отпайкой на подстанцию (далее – ПС) Подшипник»;

– «Чагино-АЗЛК I, II с отпайкой на ПС Кузьминки».

Реконструкция участков КВЛ 110 кВ выполняется в связи с необходимостью замены существующих маслонаполненных кабелей 110 кВ, требующих частых ремонтов и отключений, на экологически безопасный кабель с изоляцией из сшитого полиэтилена с пропускной способностью 800 А с учетом одностороннего заземления экрана кабеля.

Для строительства новых КВЛ 110 кВ используется кабель с медной жилой с изоляцией из сшитого полиэтилена на номинальное напряжение 110 кВ.

Трасса реконструируемых КВЛ начинается от существующих переходных пунктов 110 кВ № 15 и № 19, про-

ходит вдоль Волжского бульвара, улицы Шкулёва, улицы Артюхиной, улицы Юных Ленинцев, Люблинской улицы, Шоссе́йного проезда и заканчивается присоединением к ПС «АЗЛК» и к существующему переходному пункту 110 кВ № 23.

Трасса реконструируемых КВЛ максимально приближена к существующим кабельным линиям и выбрана проектом исходя из условий обеспечения работоспособности существующих КВЛ на период строительства.

Протяженность трассы реконструируемой КВЛ 110 кВ «Чагино-Новоспасская, ТЭЦ-8 – Чагино с отпайкой на ПС Подшипник» составляет 5,1 км.

Протяженность трассы реконструируемой КВЛ 110 кВ «Чагино-АЗЛК I, II с отпайкой на ПС Кузьминки» составляет 3,9 км.

Общая протяженность реконструируемых участков КВЛ составляет 9,0 км.

Границы проектируемой территории пересекают границы территории следующих объектов природного комплекса Юго-Восточного административного округа города Москвы:

- № 33 «Волжский бульвар»;
- № 47а «Озелененная территория по проектируемому проезду № 3502 (3 участка)»;
- № 47е «Озелененная территория вдоль проектируемого проезда 3610 (3 участка)»;
- № 67 «Бульвар по ул.Артюхиной»;
- № 68 «Сквер на пересечении ул.Юных Ленинцев и Волжского бульвара»;
- № 197 «Сквер по 3-му Угрешскому проезду»;
- № 217 «Озелененная территория по улице Юных Ленинцев».

Охранная зона кабельной линии 110 кВ составляет по 1 м в каждую сторону от крайнего кабеля.

Реализация планировочных решений потребует введения ограничений по использованию участков землепользователей, в границах которых проходит реконструируемая КВЛ 110 кВ, в том числе установления обременения использования подземного пространства.

Освобождение территории от существующих объектов капитального строительства и изъятие объектов недвижимости для государственных нужд в целях реализации планировочных решений не требуется.

Основные характеристики и назначение планируемых для размещения линейных объектов

№ п/п	Перечень основных требований	Содержание требований
1	2	3
		<p>1. Закон города Москвы от 5 мая 2010 г. № 17 «О Генеральном плане города Москвы».</p> <p>2. Распоряжение Москомархитектуры от 16 декабря 2021 г. № 1888 «О подготовке проекта планировки территории линейного объекта – реконструкция КВЛ 110 кВ «Чагино-Новоспасская, ТЭЦ-8 – Чагино с отпайкой на ПС Подшипник», «Чагино-АЗЛК I, II с отпайкой на ПС Кузьминки»</p>

№ п/п	Перечень основных требований	Содержание требований
1	2	3
2	Перечень проектов планировки территории, выполненных на прилегающую территорию	1. Постановление Правительства Москвы от 26 марта 2002 г. № 209-ПП «О проекте планировки территории «Кузьминки-Люблино» и дальнейшем развитии природного и историко-рекреационного комплекса «Кузьминки-Люблино». 2. Постановление Правительства Москвы от 18 декабря 2013 г. № 854-ПП «Об утверждении проекта планировки территории промышленной зоны 26-I в границах производственной зоны «Южный порт». 3. Постановление Правительства Москвы от 18 декабря 2013 г. № 855-ПП «Об утверждении проекта планировки территории промышленной зоны 26-II в границах производственной зоны «Южный порт». 4. Постановление Правительства Москвы от 28 июня 2018 г. № 633-ПП «Об утверждении проекта планировки территории линейного объекта – участок проектируемой линии метрополитена Третий пересадочный контур от станции «Каширская» до проектируемой станции «Текстильщики». 5. Постановление Правительства Москвы от 30 августа 2019 г. № 1124-ПП «Об утверждении проекта планировки территории линейного объекта участка улично-дорожной сети – участок Юго-Восточной хорды от Грайвороновской улицы до Шоссейной улицы». 6. Постановление Правительства Москвы от 28 апреля 2020 г. № 499-ПП «Об утверждении проекта планировки территории транспортно-пересадочных узлов «Печатники» и «Текстильщики». 7. Постановление Правительства Москвы от 20 августа 2020 г. № 1342-ПП «Об утверждении проекта планировки территории микрорайонов 113, 113а района Кузьминки города Москвы»
3	Вид работ	Реконструкция
4	Планировочные показатели линейного объекта:	
4.1	Реконструируемый участок КВЛ 110 кВ «Чагино-Новоспаская, ТЭЦ-8 – Чагино с отпайкой на ПС Подшипник»	5 100 м
4.2	Реконструируемый участок КВЛ 110 кВ «Чагино-АЗЛК I, II с отпайкой на ПС Кузьминки»	3 900 м
4.3	Общая протяженность реконструируемых КВЛ 110 кВ	9 000 м
5	Изменение границ объектов природного комплекса города Москвы	Не требуется
6	Изменение границ особо охраняемых природных территорий	Не требуется
7	Ограничение использования земельных участков, иные обременения в существующих границах участков землепользователей	Требуются (чертеж межевания территории)

2.2. Перечень субъектов Российской Федерации, перечень муниципальных районов, городских округов в составе субъектов Российской Федерации, перечень поселений, населенных пунктов, внутригородских территорий городов федерального значения, на территориях которых устанавливаются зоны планируемого размещения линейных объектов

Зона планируемого размещения линейных объектов, подлежащих реконструкции в связи с изменением их местоположения, расположена в границах районов Печатники, Текстильщики и Кузьминки города Москвы.

2.3. Перечень координат характерных точек границ зон планируемого размещения линейных объектов, границ зон планируемого размещения линейных объектов, подлежащих реконструкции в связи с изменением их местоположения

№ точки	Московская система координат, используемая для ведения Единого государственного реестра недвижимости	
	Координаты	
	X	Y
1	2	3
1	4093.44	14160.75
2	4105.28	14143.75
3	4113.13	14130.24
4	4125.35	14111.57
5	4132.67	14099.91
6	4156.58	14067.78
7	4165.55	14049.34
8	4167.59	14045.68
9	4169.82	14042.15
10	4175.58	14034.37
11	4181.66	14026.84
12	4186.4	14018.77
13	4209.1	13983.26
14	4236.81	13941.55
15	4261.07	13903.74
16	4274.18	13885.28
17	4281.79	13874.06
18	4290.34	13861.49
19	4297.4	13850.7
20	4319.18	13815.47
21	4357.15	13757.08
22	4403.54	13686.93
23	4438.18	13633.31
24	4453.7	13611.34
25	4487.9	13559.58
26	4529.91	13495.5
27	4577.44	13424.35
28	4601.85	13388.07
29	4618.47	13362.49
30	4652.29	13309.93

№ точки	Московская система координат, используемая для ведения Единого государственного реестра недвижимости	
	Координаты	
	X	Y
1	2	3
31	4689.9	13251.78
32	4730.37	13190.85
33	4737.6	13189.95
34	4755.36	13170.47
35	4801.24	13113.74
36	4818.32	13093.34
37	4840.14	13066.0
38	4842.15	13046.56
39	4843.34	13038.68
40	4847.04	13022.93
41	4851.17	13006.33
42	4859.87	12983.52
43	4863.74	12966.01
44	4866.61	12949.3
45	4867.81	12941.67
46	4869.59	12916.89
47	4866.98	12876.48
48	4867.83	12869.32
49	4870.27	12857.59
50	4873.14	12845.95
51	4884.32	12807.51
52	4886.07	12750.08
53	4887.64	12727.74
54	4892.29	12718.75
55	4924.33	12715.38
56	4926.84	12696.23
57	4924.2	12681.0
58	4907.19	12664.12
59	4900.03	12668.42
60	4897.16	12670.52

№ точки	Московская система координат, используемая для ведения Единого государственного реестра недвижимости	
	Координаты	
	X	Y
1	2	3
61	4902.33	12688.53
62	4882.86	12705.47
63	4880.24	12715.32
64	4878.35	12720.66
65	4876.8	12726.11
66	4875.6	12731.65
67	4874.75	12737.25
68	4874.26	12742.9
69	4874.13	12748.57
70	4870.3	12814.9
71	4862.84	12849.34
72	4861.11	12858.31
73	4859.94	12867.37
74	4859.33	12876.48
75	4861.86	12917.19
76	4861.2	12939.34
77	4859.75	12950.1
78	4857.6	12961.99
79	4854.77	12977.72
80	4846.56	13000.83
81	4843.18	13012.91
82	4839.08	13026.59
83	4836.26	13041.43
84	4833.48	13061.47
85	4812.24	13088.29
86	4795.2	13108.64
87	4769.08	13140.1
88	4749.2	13165.52
89	4735.07	13182.09
90	4727.88	13183.21
91	4683.55	13247.06
92	4645.9	13305.26
93	4627.0	13334.07

№ точки	Московская система координат, используемая для ведения Единого государственного реестра недвижимости	
	Координаты	
	X	Y
1	2	3
94	4611.81	13356.54
95	4603.85	13366.88
96	4599.95	13375.1
97	4595.95	13383.01
98	4585.58	13397.36
99	4570.81	13420.05
100	4523.41	13491.0
101	4481.54	13554.88
102	4448.68	13604.22
103	4446.58	13601.19
104	4443.95	13597.35
105	4441.65	13594.18
106	4437.9	13590.18
107	4433.98	13585.85
108	4432.16	13584.24
109	4426.96	13579.99
110	4423.13	13576.96
111	4415.17	13571.28
112	4410.09	13567.55
113	4407.14	13565.51
114	4405.2	13564.09
115	4401.5	13561.37
116	4397.06	13558.25
117	4394.55	13556.4
118	4394.22	13556.09
119	4393.88	13555.8
120	4393.51	13555.54
121	4393.13	13555.3
122	4392.73	13555.09
123	4392.32	13554.91
124	4391.9	13554.75
125	4391.47	13554.62
126	4391.03	13554.53

№ точки	Московская система координат, используемая для ведения Единого государственного реестра недвижимости	
	Координаты	
	X	Y
1	2	3
127	4390.58	13554.46
128	4390.14	13554.42
129	4389.69	13554.41
130	4389.24	13554.44
131	4388.79	13554.49
132	4388.35	13554.57
133	4387.91	13554.69
134	4387.49	13554.83
135	4387.07	13555.0
136	4386.67	13555.2
137	4386.28	13555.42
138	4385.9	13555.67
139	4385.55	13555.95
140	4385.21	13556.25
141	4384.9	13556.57
142	4377.27	13564.75
143	4368.65	13578.0
144	4359.36	13590.71
145	4359.15	13591.03
146	4358.96	13591.35
147	4358.79	13591.69
148	4358.65	13592.03
149	4358.53	13592.39
150	4358.43	13592.75
151	4358.36	13593.12
152	4358.32	13593.49
153	4358.3	13593.87
154	4358.3	13594.24
155	4358.34	13594.62
156	4358.39	13594.99
157	4358.48	13595.35
158	4358.58	13595.71
159	4358.71	13596.06

№ точки	Московская система координат, используемая для ведения Единого государственного реестра недвижимости	
	Координаты	
	X	Y
1	2	3
160	4358.87	13596.41
161	4359.05	13596.74
162	4359.25	13597.05
163	4359.47	13597.36
164	4361.0	13600.9
165	4363.44	13602.11
166	4364.4	13601.95
167	4366.34	13600.54
168	4366.32	13598.6
169	4364.8	13596.37
170	4376.64	13581.56
171	4383.98	13570.39
172	4389.13	13563.56
173	4391.37	13565.15
174	4394.02	13567.08
175	4396.32	13568.72
176	4399.51	13571.04
177	4403.82	13574.14
178	4409.99	13578.59
179	4414.47	13581.84
180	4419.16	13585.2
181	4427.45	13592.11
182	4434.77	13599.89
183	4435.62	13601.01
184	4439.43	13606.41
185	4442.63	13611.4
186	4430.27	13627.7
187	4395.17	13682.38
188	4372.35	13717.19
189	4348.98	13751.81
190	4311.12	13810.05
191	4284.64	13850.19
192	4281.28	13855.75

№ точки	Московская система координат, используемая для ведения Единого государственного реестра недвижимости	
	Координаты	
	X	Y
1	2	3
193	4277.55	13862.01
194	4266.67	13879.51
195	4258.24	13882.32
196	4251.67	13891.47
197	4224.4	13933.4
198	4197.12	13975.35
199	4177.98	14003.65
200	4170.56	14015.2
201	4164.98	14023.51
202	4159.15	14032.3
203	4146.11	14050.99
204	4144.66	14053.66
205	4143.35	14056.15
206	4139.75	14062.25
207	4138.98	14063.76
208	4136.94	14067.87
209	4134.75	14073.25
210	4133.61	14075.84
211	4130.87	14081.47
212	4128.03	14087.7
213	4126.34	14090.79
214	4123.25	14095.62
215	4120.96	14099.7
216	4112.05	14112.37
217	4104.13	14124.72
218	4091.85	14143.09
219	4088.8	14147.77
220	4085.03	14152.5
221	4081.55	14156.75
222	4079.13	14158.93
223	4074.67	14163.08
224	4072.7	14164.8
225	4068.67	14167.92

№ точки	Московская система координат, используемая для ведения Единого государственного реестра недвижимости	
	Координаты	
	X	Y
1	2	3
226	4062.04	14173.17
227	4057.57	14176.62
228	4052.28	14180.77
229	4044.39	14187.06
230	4043.35	14187.83
231	4042.62	14188.39
232	4040.43	14190.46
233	4033.22	14197.2
234	4032.46	14197.89
235	4031.14	14199.63
236	4028.3	14203.4
237	4024.79	14208.06
238	4022.63	14211.02
239	4019.91	14215.15
240	4016.15	14220.7
241	4013.09	14225.2
242	4010.68	14228.73
243	4007.51	14233.47
244	4006.91	14234.34
245	4006.01	14235.51
246	4003.83	14238.39
247	4000.9	14241.98
248	3999.72	14243.49
249	3998.4	14244.8
250	3993.78	14249.06
251	3992.44	14250.36
252	3991.49	14251.25
253	3991.14	14251.53
254	3989.88	14252.45
255	3982.05	14257.84
256	3979.84	14258.92
257	3971.34	14263.09
258	3959.55	14267.83

№ точки	Московская система координат, используемая для ведения Единого государственного реестра недвижимости	
	Координаты	
	X	Y
1	2	3
259	3956.74	14269.03
260	3941.76	14276.26
261	3937.12	14277.53
262	3923.91	14279.57
263	3904.19	14305.72
264	3896.43	14317.77
265	3890.69	14329.82
266	3888.31	14337.38
267	3885.44	14347.03
268	3880.7	14366.34
269	3875.83	14386.43
270	3874.45	14394.96
271	3874.07	14399.52
272	3874.05	14403.88
273	3874.46	14413.91
274	3874.97	14428.61
275	3877.75	14452.47
276	3880.49	14469.53
277	3884.35	14488.47
278	3886.37	14499.22
279	3888.79	14511.94
280	3894.44	14533.35
281	3895.98	14543.5
282	3897.62	14553.0
283	3900.61	14585.32
284	3900.66	14605.91
285	3900.9	14632.84
286	3902.13	14644.78
287	3901.96	14658.11
288	3906.81	14687.66
289	3906.98	14695.67
290	3906.37	14706.32
291	3903.02	14728.99

№ точки	Московская система координат, используемая для ведения Единого государственного реестра недвижимости	
	Координаты	
	X	Y
1	2	3
292	3888.87	14729.89
293	3863.43	14733.22
294	3816.02	14740.11
295	3814.3	14740.26
296	3813.44	14742.0
297	3805.65	14757.59
298	3710.44	14768.45
299	3673.37	14774.23
300	3642.39	14779.99
301	3606.75	14786.62
302	3610.35	14812.18
303	3614.14	14835.19
304	3616.56	14844.66
305	3617.89	14853.07
306	3617.67	14860.26
307	3615.6	14865.2
308	3619.56	14892.59
309	3625.09	14902.61
310	3630.33	14931.66
311	3633.97	14951.53
312	3643.96	15019.71
313	3628.75	15050.63
314	3626.79	15055.1
315	3625.08	15059.68
316	3623.65	15064.35
317	3622.5	15069.09
318	3621.62	15073.89
319	3621.03	15078.74
320	3620.27	15084.7
321	3619.89	15090.7
322	3619.88	15096.71
323	3612.86	15097.89
324	3558.99	15107.3

№ точки	Московская система координат, используемая для ведения Единого государственного реестра недвижимости	
	Координаты	
	X	Y
1	2	3
325	3551.75	15108.04
326	3542.76	15114.05
327	3536.02	15113.64
328	3529.57	15112.31
329	3525.25	15093.2
330	3524.78	15092.15
331	3524.23	15091.27
332	3523.63	15090.78
333	3522.88	15090.48
334	3520.22	15089.72
335	3513.84	15090.98
336	3484.3	15096.58
337	3478.62	15111.85
338	3468.14	15114.98
339	3421.59	15122.49
340	3397.58	15126.81
341	3377.04	15130.05
342	3370.64	15133.34
343	3359.57	15135.51
344	3356.77	15141.55
345	3348.43	15145.6
346	3333.63	15145.49
347	3327.81	15145.92
348	3324.59	15146.21
349	3319.58	15146.77
350	3313.53	15148.17
351	3306.19	15149.83
352	3301.31	15150.89
353	3290.22	15154.53
354	3284.85	15157.09
355	3244.57	15163.66
356	3237.68	15163.6
357	3194.54	15170.11

№ точки	Московская система координат, используемая для ведения Единого государственного реестра недвижимости	
	Координаты	
	X	Y
1	2	3
358	3172.42	15169.25
359	3141.68	15174.21
360	3137.52	15178.14
361	3134.83	15178.59
362	3127.53	15175.6
363	3115.73	15176.77
364	3096.12	15180.73
365	3070.54	15184.19
366	3054.89	15189.19
367	3045.1	15190.4
368	3032.78	15192.51
369	3021.88	15197.88
370	2992.99	15202.71
371	2941.64	15210.88
372	2935.26	15221.45
373	2940.25	15252.41
374	2937.13	15289.73
375	2937.26	15299.68
376	2937.38	15303.97
377	2937.81	15308.98
378	2946.56	15366.27
379	2955.19	15419.61
380	2959.09	15443.45
381	2963.39	15460.21
382	2977.07	15500.11
383	2975.06	15503.31
384	2974.66	15504.0
385	2974.31	15504.73
386	2974.01	15505.47
387	2973.75	15506.23
388	2973.55	15507.01
389	2973.4	15507.79
390	2973.3	15508.59

№ точки	Московская система координат, используемая для ведения Единого государственного реестра недвижимости	
	Координаты	
	X	Y
1	2	3
391	2973.25	15509.39
392	2973.25	15510.2
393	2973.31	15511.0
394	2973.42	15511.79
395	2977.72	15539.71
396	2980.6	15557.02
397	2983.33	15571.93
398	2989.84	15576.1
399	2994.35	15603.53
400	2996.91	15619.61
401	2994.48	15625.7
402	2999.65	15662.46
403	3004.7	15673.1
404	3008.03	15697.63
405	3012.07	15719.66
406	3016.49	15744.84
407	3008.6	15749.42
408	3011.9	15771.57
409	3014.66	15791.5
410	3016.24	15807.57
411	3020.25	15817.94
412	3023.7	15836.96
413	3025.47	15850.67
414	3040.56	15946.89
415	3045.97	15955.92
416	3048.25	15971.48
417	3048.12	15997.56
418	3052.22	16022.62
419	3051.07	16038.91
420	3049.68	16060.79
421	3048.35	16071.23
422	3046.46	16077.76
423	3045.45	16081.55

№ точки	Московская система координат, используемая для ведения Единого государственного реестра недвижимости	
	Координаты	
	X	Y
1	2	3
424	3041.34	16091.15
425	3036.44	16099.94
426	3034.4	16103.36
427	3033.28	16105.27
428	3030.23	16109.9
429	3026.65	16115.26
430	3021.95	16122.33
431	3014.75	16133.01
432	3006.54	16145.39
433	3000.66	16152.98
434	2997.65	16156.33
435	2992.68	16160.89
436	2989.04	16163.9
437	2987.07	16165.5
438	2984.03	16167.49
439	2978.92	16170.36
440	2974.33	16172.9
441	2968.85	16175.12
442	2950.87	16180.82
443	2928.98	16187.47
444	2921.73	16187.29
445	2899.79	16188.88
446	2894.98	16194.28
447	2895.45	16199.32
448	2903.53	16200.83
449	2905.55	16198.81
450	2909.91	16195.64
451	2920.81	16193.84
452	2929.9	16193.97
453	2952.79	16186.68
454	2971.24	16182.62
455	2981.47	16179.37
456	2974.7	16192.42

№ точки	Московская система координат, используемая для ведения Единого государственного реестра недвижимости	
	Координаты	
	X	Y
1	2	3
457	2973.55	16193.64
458	2949.05	16223.82
459	2945.4	16228.06
460	2941.51	16232.09
461	2937.13	16236.32
462	2932.5	16240.27
463	2927.62	16243.93
464	2922.52	16247.26
465	2917.22	16250.27
466	2911.75	16252.94
467	2906.11	16255.26
468	2900.34	16257.22
469	2857.87	16270.15
470	2851.69	16272.25
471	2845.66	16274.73
472	2839.8	16277.58
473	2834.13	16280.8
474	2828.68	16284.37
475	2819.12	16291.41
476	2816.84	16294.5
477	2805.83	16298.68
478	2777.74	16306.89
479	2766.06	16311.09
480	2734.37	16321.81
481	2702.76	16332.65
482	2708.08	16352.67
483	2713.94	16353.56
484	2730.05	16350.14
485	2730.97	16331.73
486	2741.15	16328.77
487	2769.87	16318.31
488	2821.77	16301.04
489	2844.32	16286.06

№ точки	Московская система координат, используемая для ведения Единого государственного реестра недвижимости	
	Координаты	
	X	Y
1	2	3
490	2880.01	16272.93
491	2913.64	16262.63
492	2943.29	16245.37
493	2971.22	16214.19
494	2986.81	16192.27
495	2990.12	16187.57
496	2999.68	16171.21
497	3011.72	16166.26
498	3050.34	16145.0
499	3091.48	16117.73
500	3092.35	16116.69
501	3137.82	16099.36
502	3150.8	16105.86
503	3180.67	16093.77
504	3208.94	16083.7
505	3241.5	16072.13
506	3266.15	16060.02
507	3278.77	16059.16
508	3299.27	16049.89
509	3362.24	16024.76
510	3401.01	16012.31
511	3418.82	16001.55
512	3423.23	15999.03
513	3427.77	15996.75
514	3432.43	15994.72
515	3437.19	15992.93
516	3472.28	15980.53
517	3481.89	15976.46
518	3482.3	15976.27
519	3482.7	15976.05
520	3483.08	15975.81
521	3483.44	15975.54
522	3483.78	15975.24

№ точки	Московская система координат, используемая для ведения Единого государственного реестра недвижимости	
	Координаты	
	X	Y
1	2	3
523	3484.1	15974.92
524	3484.4	15974.58
525	3484.67	15974.22
526	3484.92	15973.84
527	3485.14	15973.44
528	3485.33	15973.03
529	3485.49	15972.61
530	3485.63	15972.18
531	3485.73	15971.74
532	3513.8	15960.24
533	3527.86	15958.9
534	3529.18	15958.79
535	3541.15	15954.67
536	3554.8	15949.36
537	3562.15	15945.78
538	3569.9	15942.56
539	3572.39	15941.61
540	3587.03	15931.72
541	3599.26	15933.47
542	3632.19	15920.29
543	3649.13	15912.42
544	3704.34	15887.47
545	3710.33	15884.53
546	3716.13	15881.2
547	3721.69	15877.51
548	3727.01	15873.46
549	3738.12	15864.42
550	3743.56	15859.68
551	3748.65	15854.57
552	3753.38	15849.11
553	3757.71	15843.34
554	3761.63	15837.28
555	3778.57	15809.07

№ точки	Московская система координат, используемая для ведения Единого государственного реестра недвижимости	
	Координаты	
	X	Y
1	2	3
556	3770.24	15760.64
557	3758.18	15733.7
558	3754.21	15704.73
559	3751.91	15677.0
560	3748.97	15658.29
561	3744.68	15624.48
562	3740.3	15596.41
563	3735.95	15588.4
564	3732.84	15567.37
565	3736.09	15556.34
566	3733.83	15537.07
567	3732.23	15527.17
568	3717.38	15512.6
569	3713.62	15509.35
570	3710.08	15505.86
571	3706.77	15502.15
572	3703.71	15498.23
573	3700.92	15494.12
574	3698.39	15489.84
575	3696.15	15485.41
576	3694.21	15480.84
577	3692.56	15476.15
578	3691.22	15471.36
579	3690.19	15466.5
580	3672.63	15366.6
581	3669.98	15336.89
582	3666.78	15310.15
583	3660.92	15305.7
584	3655.08	15280.74
585	3657.71	15271.76
586	3654.82	15254.85
587	3652.18	15251.17
588	3639.61	15173.87

№ точки	Московская система координат, используемая для ведения Единого государственного реестра недвижимости	
	Координаты	
	X	Y
1	2	3
589	3633.49	15132.38
590	3628.71	15105.24
591	3642.91	15102.61
592	3655.68	15100.37
593	3667.06	15098.3
594	3682.47	15096.0
595	3688.0	15095.22
596	3702.91	15093.92
597	3716.39	15092.79
598	3729.86	15090.77
599	3772.56	15083.61
600	3789.58	15091.04
601	3817.8	15086.68
602	3841.11	15081.33
603	3844.86	15077.74
604	3850.11	15062.37
605	3853.46	15050.49
606	3855.3	15037.8
607	3855.22	15024.51
608	3853.52	15012.4
609	3848.87	14990.56
610	3828.48	14843.07
611	3818.0	14787.97
612	3814.94	14765.8
613	3863.46	14755.39
614	3891.5	14751.08
615	3919.28	14747.02
616	3923.13	14728.79
617	3919.54	14700.85
618	3912.54	14658.48
619	3911.86	14653.27
620	3911.54	14648.02
621	3911.58	14642.77

№ точки	Московская система координат, используемая для ведения Единого государственного реестра недвижимости	
	Координаты	
	X	Y
1	2	3
622	3913.37	14596.37
623	3912.19	14525.17
624	3909.95	14507.29
625	3906.71	14489.56
626	3890.53	14380.53
627	3898.98	14346.87
628	3900.69	14340.89
629	3902.78	14335.03
630	3905.24	14329.31
631	3908.07	14323.77
632	3911.25	14318.42
633	3914.77	14313.29
634	3915.84	14311.83
635	3939.74	14294.47
636	3955.72	14291.58
637	3963.55	14289.77
638	3971.24	14287.46
639	3978.78	14284.66
640	3986.11	14281.38
641	3993.22	14277.64
642	4000.08	14273.45
643	4006.65	14268.82
644	4012.77	14264.62
645	4018.66	14260.11
646	4023.45	14256.13
647	4027.99	14251.87
648	4032.27	14247.35
649	4036.27	14242.57
650	4039.97	14237.56
651	3807.2	14764.16
652	3810.67	14788.98
653	3815.72	14807.04
654	3819.75	14834.48

№ точки	Московская система координат, используемая для ведения Единого государственного реестра недвижимости	
	Координаты	
	X	Y
1	2	3
655	3820.74	14854.84
656	3837.84	14973.11
657	3840.6	14992.51
658	3843.25	15005.24
659	3844.98	15013.24
660	3846.65	15025.18
661	3846.51	15038.25
662	3844.49	15050.95
663	3840.52	15063.34
664	3836.11	15074.72
665	3816.81	15079.35
666	3790.55	15083.32
667	3773.34	15076.07
668	3728.8	15082.34
669	3713.85	15083.88
670	3699.55	15085.02
671	3682.87	15087.24
672	3665.76	15089.48
673	3649.43	15092.18
674	3630.0	15095.51
675	3626.99	15096.02
676	3626.79	15091.22
677	3626.9	15086.42
678	3627.3	15081.63
679	3628.01	15076.88
680	3629.0	15072.19
681	3630.29	15067.56
682	3631.86	15063.03
683	3633.72	15058.6
684	3635.84	15054.29
685	3652.93	15022.58
686	3638.31	14930.73
687	3633.63	14900.91

№ точки	Московская система координат, используемая для ведения Единого государственного реестра недвижимости	
	Координаты	
	X	Y
1	2	3
688	3626.75	14889.88
689	3623.02	14864.13
690	3625.09	14860.85
691	3625.45	14850.75
692	3621.27	14833.22
693	3617.72	14811.41
694	3614.91	14792.94
695	3674.93	14782.85
696	3711.97	14777.07
697	3754.98	14770.57
698	3794.53	14765.97
699	3620.67	15106.68
700	3631.54	15178.25
701	3645.12	15264.79
702	3647.84	15281.85
703	3653.67	15310.28
704	3659.17	15314.04
705	3660.95	15325.86
706	3662.74	15354.26
707	3666.86	15380.03
708	3675.06	15430.3
709	3682.77	15474.17
710	3683.99	15479.34
711	3685.53	15484.43
712	3687.38	15489.41
713	3689.55	15494.26
714	3692.01	15498.97
715	3694.76	15503.51
716	3697.61	15507.71
717	3700.71	15511.72
718	3704.04	15515.54
719	3707.6	15519.15
720	3711.38	15522.54

№ точки	Московская система координат, используемая для ведения Единого государственного реестра недвижимости	
	Координаты	
	X	Y
1	2	3
721	3715.35	15525.7
722	3719.5	15528.61
723	3724.83	15532.1
724	3728.33	15554.83
725	3724.95	15567.84
726	3728.98	15592.22
727	3732.76	15597.87
728	3737.17	15625.79
729	3744.17	15667.32
730	3744.31	15672.53
731	3744.67	15676.33
732	3745.15	15681.5
733	3746.29	15704.81
734	3748.14	15718.6
735	3752.36	15739.96
736	3762.53	15762.37
737	3770.44	15805.96
738	3744.14	15840.92
739	3740.06	15846.1
740	3735.65	15850.99
741	3730.91	15855.57
742	3725.88	15859.82
743	3720.56	15863.71
744	3715.0	15867.24
745	3645.25	15904.18
746	3628.93	15913.11
747	3598.55	15925.59
748	3586.84	15925.6
749	3576.27	15930.27
750	3560.31	15938.45
751	3551.27	15942.51
752	3540.63	15946.79
753	3536.96	15947.97

№ точки	Московская система координат, используемая для ведения Единого государственного реестра недвижимости	
	Координаты	
	X	Y
1	2	3
754	3528.56	15950.57
755	3482.66	15962.57
756	3482.25	15962.71
757	3481.84	15962.88
758	3481.45	15963.08
759	3481.07	15963.3
760	3480.7	15963.55
761	3480.36	15963.82
762	3480.03	15964.12
763	3479.72	15964.43
764	3479.44	15964.77
765	3479.17	15965.12
766	3478.94	15965.49
767	3477.92	15967.31
768	3467.52	15971.3
769	3439.03	15980.07
770	3433.23	15981.98
771	3427.56	15984.24
772	3422.03	15986.82
773	3416.66	15989.72
774	3411.47	15992.94
775	3406.48	15996.45
776	3393.71	16005.49
777	3370.62	16014.47
778	3333.76	16027.37
779	3296.14	16042.64
780	3276.35	16051.58
781	3264.3	16052.24
782	3238.23	16064.93
783	3197.57	16077.99
784	3177.66	16086.46
785	3151.14	16097.55
786	3137.8	16091.01

№ точки	Московская система координат, используемая для ведения Единого государственного реестра недвижимости	
	Координаты	
	X	Y
1	2	3
787	3088.72	16109.62
788	3045.08	16134.6
789	3018.44	16151.69
790	3025.93	16139.9
791	3031.07	16131.93
792	3038.05	16121.03
793	3042.21	16114.65
794	3043.23	16112.89
795	3045.76	16108.19
796	3049.49	16101.43
797	3054.35	16088.96
798	3057.55	16075.76
799	3058.36	16067.85
800	3059.11	16061.04
801	3060.3	16023.23
802	3055.82	15995.2
803	3056.1	15970.59
804	3053.58	15953.15
805	3048.26	15944.17
806	3033.31	15849.67
807	3031.5	15835.74
808	3027.98	15816.33
809	3023.71	15805.61
810	3022.49	15790.44
811	3019.72	15770.44
812	3017.3	15753.62
813	3024.62	15748.7
814	3019.83	15718.2
815	3015.89	15696.79
816	3012.43	15671.5
817	3007.45	15660.97
818	3002.61	15626.65
819	3005.07	15620.26

№ точки	Московская система координат, используемая для ведения Единого государственного реестра недвижимости	
	Координаты	
	X	Y
1	2	3
820	3002.47	15604.24
821	2997.58	15578.38
822	2996.44	15571.73
823	2990.64	15566.7
824	2988.49	15554.54
825	2982.32	15517.71
826	2981.2	15510.44
827	2981.16	15510.15
828	2981.15	15509.85
829	2981.15	15509.56
830	2981.17	15509.27
831	2981.21	15508.97
832	2981.27	15508.69
833	2981.35	15508.4
834	2981.45	15508.13
835	2981.57	15507.86
836	2981.7	15507.6
837	2981.86	15507.35
838	2986.39	15500.87
839	2979.25	15463.17
840	2975.36	15439.38
841	2974.42	15431.47
842	2973.81	15423.81
843	2972.68	15411.23
844	2971.92	15405.15
845	2971.51	15402.64
846	2970.12	15393.62
847	2968.48	15383.22
848	2965.87	15371.83
849	2964.05	15364.99
850	2961.46	15352.91
851	2958.02	15329.69
852	2957.16	15321.81

№ точки	Московская система координат, используемая для ведения Единого государственного реестра недвижимости	
	Координаты	
	X	Y
1	2	3
853	2955.65	15305.7
854	2954.43	15294.25
855	2953.28	15286.54
856	2949.9	15263.74
857	2943.46	15223.07
858	2946.37	15218.01
859	2994.25	15210.51
860	3025.09	15205.11
861	3035.14	15199.93
862	3046.04	15198.24
863	3056.29	15196.96
864	3071.48	15192.04
865	3097.76	15188.46
866	3116.43	15184.64
867	3126.61	15183.58
868	3133.74	15186.64
869	3141.25	15185.51
870	3145.16	15181.65
871	3168.94	15179.51
872	3183.32	15178.57
873	3195.45	15177.95
874	3237.9	15171.5
875	3245.57	15171.5
876	3286.9	15164.73
877	3291.89	15163.91
878	3302.11	15162.4
879	3328.16	15158.63
880	3344.29	15155.14
881	3349.43	15153.87

№ точки	Московская система координат, используемая для ведения Единого государственного реестра недвижимости	
	Координаты	
	X	Y
1	2	3
882	3363.68	15148.12
883	3362.91	15141.38
884	3373.57	15139.61
885	3379.56	15137.72
886	3398.91	15134.59
887	3422.92	15130.28
888	3470.25	15122.61
889	3484.53	15118.21
890	3489.3	15103.63
891	3518.22	15098.27
892	3522.81	15118.96
893	3535.36	15121.52
894	3543.6	15119.68
895	3552.61	15117.79
896	3558.99	15116.81
897	3559.94	15116.69
898	3578.73	15113.56
899	3595.01	15111.33
900	3612.67	15108.11
901	3617.43	14809.31
902	3617.77	14811.55
903	3621.32	14833.36
904	3621.34	14833.42
905	3618.5	14833.87
906	3616.03	14818.39
907	3615.84	14816.1
908	3616.01	14813.74
909	3616.1	14813.31
910	3616.63	14811.22

2.4. Предельные параметры разрешенного строительства, реконструкции объектов капитального строительства, входящих в состав линейных объектов, в границах зон их планируемого размещения

В границах подготовки проекта планировки территории линейного объекта размещение (реконструкция) объектов капитального строительства не предусматривается. Требования к архитектурным решениям объектов капитального строительства ввиду отсутствия объектов капитального строительства не устанавливаются.

2.5. Мероприятия по защите сохраняемых объектов капитального строительства (зданий, строений, сооружений, объектов, строительство которых не завершено), существующих и строящихся на момент подготовки проекта планировки территории, а также объектов капитального строительства, планируемых к строительству в соответствии с ранее утвержденной документацией по планировке территории, от возможного негативного воздействия в связи с размещением линейных объектов

Мероприятия по защите сохраняемых объектов капитального строительства (зданий, строений, сооружений, объектов, строительство которых не завершено), существующих и строящихся на момент подготовки проекта планировки территории, а также объектов капитального строительства, планируемых к строительству в соответствии с утвержденной ранее документацией по планировке территории, от возможного негативного воздействия в связи с размещением линейных объектов должны быть предусмотрены на следующих стадиях проектирования.

2.6. Мероприятия по сохранению объектов культурного наследия от возможного негативного воздействия в связи с размещением линейных объектов

2.9. Перечень зон планируемого размещения объектов капитального строительства к чертежу границ зон планируемого размещения линейных объектов и границ зон планируемого размещения линейных объектов, подлежащих реконструкции в связи с изменением их местоположения

№ зоны на плане	Назначение зоны планируемого размещения	Наименование объекта	Характеристики объекта	
			Площадь, га	Протяженность, км
1	2	3	4	5
1	Зона планируемого размещения линейных объектов, подлежащих реконструкции в связи с изменением их местоположения	Кабельно-воздушные линии	7,67	9,0

При разработке проектной документации на производство работ в границах территорий объектов культурного наследия, а также на земельных участках, непосредственно прилегающих к земельным участкам в границах территорий объектов культурного наследия, необходимо предусмотреть разработку раздела об обеспечении сохранности объектов культурного наследия, а также соблюдение требований законодательства в области государственной охраны объектов культурного наследия.

В целях обеспечения мероприятий по охране объектов археологического наследия проектирование и проведение земляных, строительных, мелиоративных, хозяйственных и иных работ на территории проектирования будет осуществляться по результатам государственной историко-культурной экспертизы земельных участков, подлежащих воздействию указанных работ, проводимой в установленном порядке путем археологической разведки, с оформлением научного отчета о проведенных археологических работах на исследуемой территории.

2.7. Мероприятия по охране окружающей среды

После окончания работ по размещению линейного объекта будет выполнено благоустройство территории в границах зоны ведения строительных работ.

2.8. Мероприятия по защите территории от чрезвычайных ситуаций природного и техногенного характера, в том числе по обеспечению пожарной безопасности и гражданской обороны

Мероприятия по обеспечению гражданской обороны, установка электросирен оповещения, размещение защитных сооружений гражданской обороны проектом планировки территории не предусматриваются.

2.10. Перечень мероприятий по реализации проекта планировки территории и последовательность их выполнения

Для реализации планировочных решений требуется выполнение следующих мероприятий:

1. Инженерная подготовка территории строительной площадки.

2. Сохранение существующих подземных коммуникаций, в том числе кабельных линий напряжением 10–20 кВ, кабельной линии напряжением 220 кВ направлением «Чагино – Цимлянская № 1, 2»; общегородского коллектора «Шоссейный» и кабельного коллектора «ПС Угреша»; водопроводной сети 2Д=200 мм, 2Д=1400 мм, Д=200–280–300–400–900 мм, канализаци-

онной сети Д=150–250–300–368–700–800–1070–1400–2000 мм, канализационной сети Д=200–500 мм; газопроводов высокого ($P \leq 1,2$ МПа, Ду 800, 700 мм; $P \leq 0,6$ МПа, Ду 800, 500, 200, 150 мм) и низкого (Ду 400, 300, 250, 200, 150, 100 мм) давления.

3. Реконструкция КВЛ 110 кВ.

4. Демонтаж существующей маслonaполненной кабельной линии.

5. Благоустройство территории.

Размещение наземных объектов капитального строительства проектом планировки территории не предусматривается.

Реализация проекта планировки территории предусматривается в один этап.

3. Проект межевания территории

3.1. Графическая часть

Чертеж межевания территории

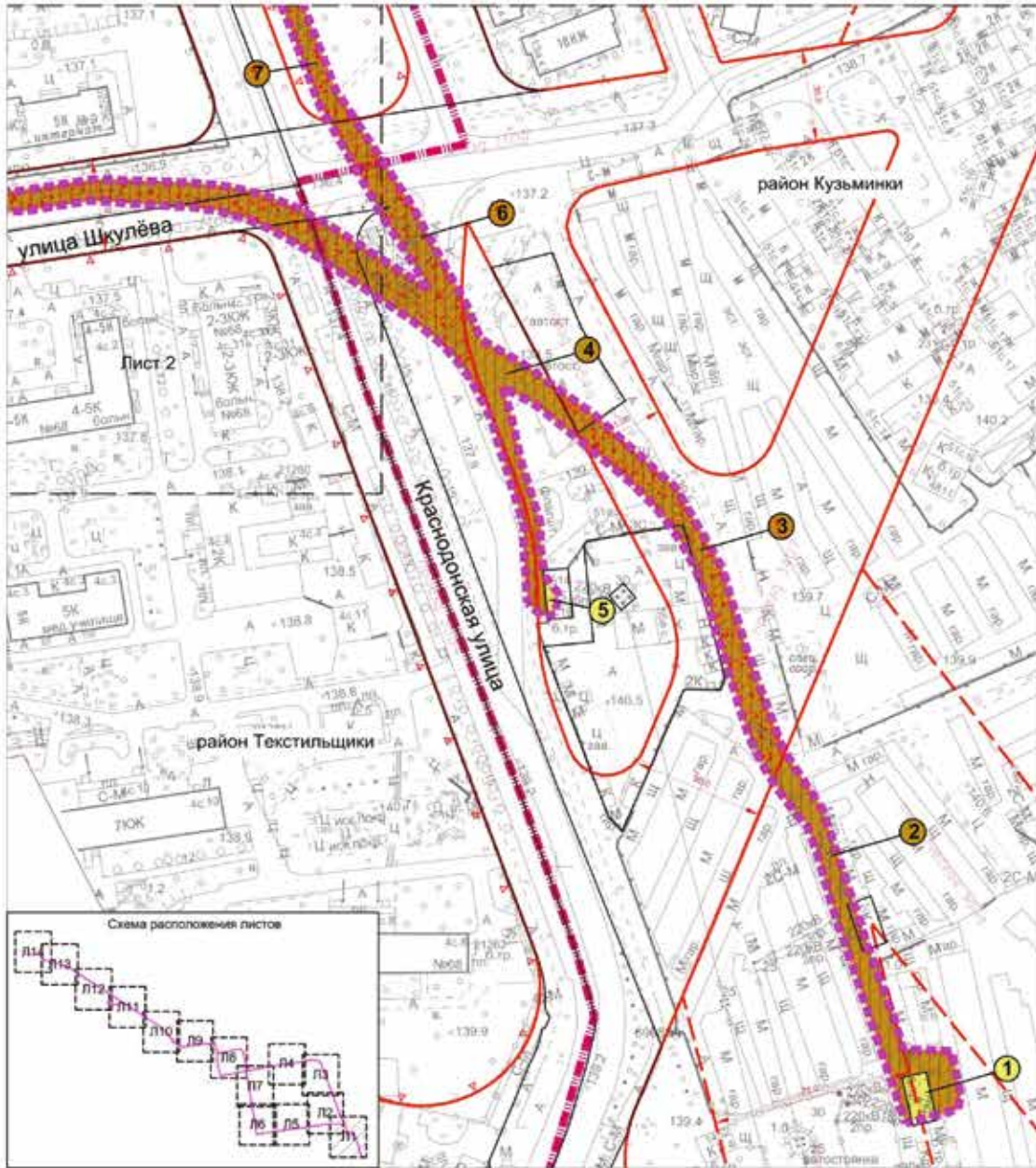
М1:2000
Лист 1район Текстильщики города Москвы
район Кузьминки города Москвы

Схема расположения листов

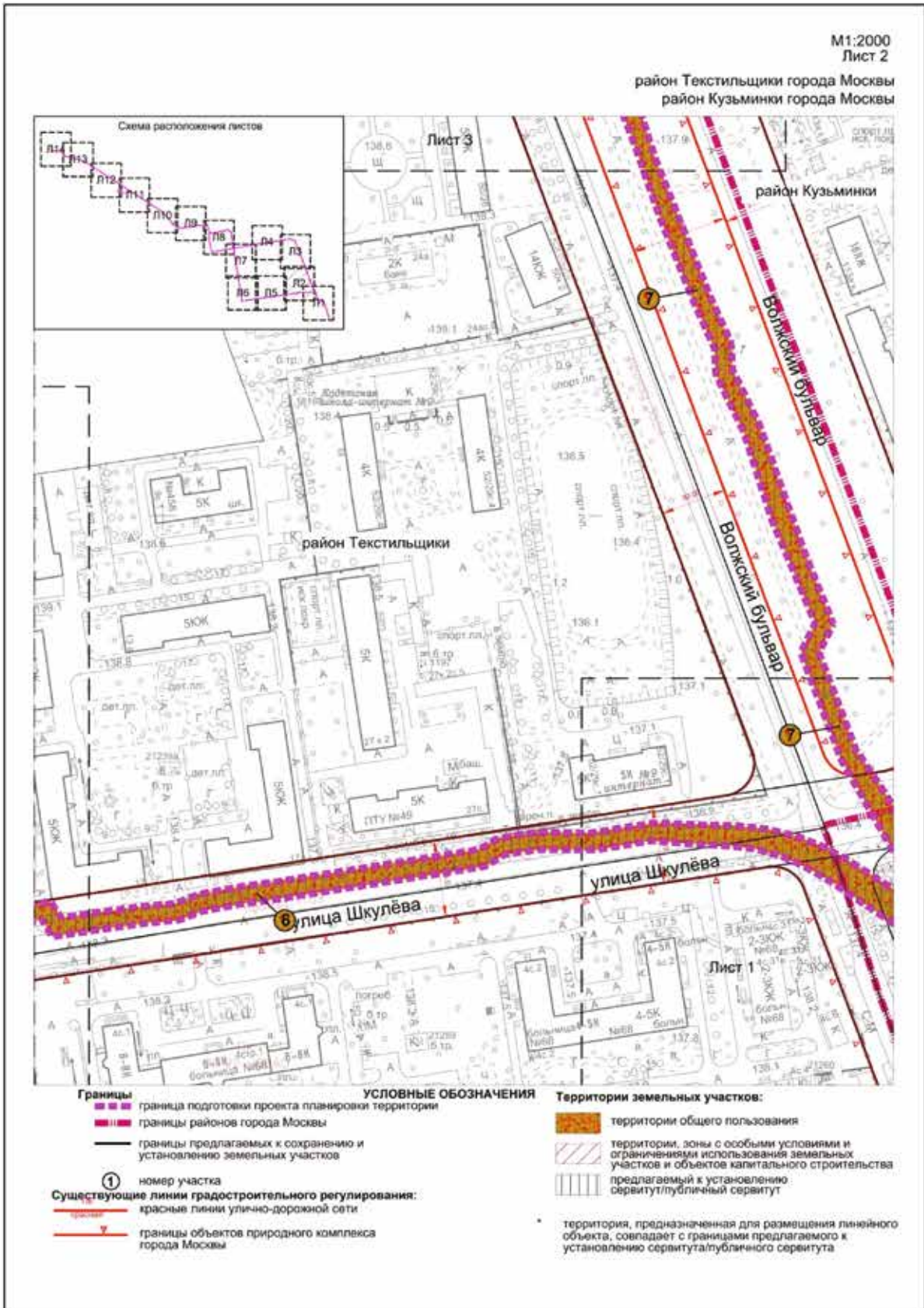


- Границы**
- граница подготовки проекта планировки территории
 - границы районов города Москвы
 - границы предлагаемых к сохранению и установлению земельных участков номер участка
- Существующие линии градостроительного регулирования:**
- красные линии улично-дорожной сети
 - границы объектов природного комплекса города Москвы
 - границы технических зон инженерных коммуникаций и сооружений территории, предназначенная для размещения линейного объекта, совпадает с границами предлагаемого к установлению сервитута/публичного сервитута

УСЛОВНЫЕ ОБОЗНАЧЕНИЯ

Территории земельных участков:

- территория земельных участков, частей земельных участков нежилых зданий, сооружений, наземных частей и сооружений линейных объектов
- общественные территории, в т. ч. спортивные, детские площадки, внутриквартальные проезды и т. п.
- территории общего пользования
- территории, зоны с особыми условиями и ограничениями использования земельных участков и объектов капитального строительства
- предлагаемый к установлению сервитута/публичный сервитут



M1:2000
Лист 3

район Текстильщики города Москвы
район Кузьминки города Москвы



- Границы**
- границы подготовки проекта планировки территории
 - границы районов города Москвы
 - границы предлагаемых к сохранению и установлению земельных участков
- Существующие линии градостроительного регулирования:**
- красные линии улично-дорожной сети
 - границы объектов природного комплекса города Москвы
- УСЛОВНЫЕ ОБОЗНАЧЕНИЯ**
- номер участка
- Территории земельных участков:**
- территории общего пользования
 - территории, зоны с особыми условиями и ограничениями использования земельных участков и объектов капитального строительства
 - предлагаемый к установлению сервитут/публичный сервитут
 - территория, предназначенная для размещения линейного объекта, совпадает с границами предлагаемого к установлению сервитута/публичного сервитута



УСЛОВНЫЕ ОБОЗНАЧЕНИЯ		Территории земельных участков:	
	граница подготовки проекта планировки территории		территории общего пользования
	границы предлагаемых к сохранению и установлению земельных участков		общественные территории, в т. ч. спортивные, детские площадки, внутриквартальные проезды и т.п.
	номер участка		территории, зоны с особыми условиями и ограничениями использования земельных участков и объектов капитального строительства
	Существующие линии градостроительного регулирования: красные линии улично-дорожной сети		предлагаемый к установлению сервитута/публичный сервитут
			территория, предназначенная для размещения линейного объекта, совпадает с границами предлагаемого к установлению сервитута/публичного сервитута

M1:2000
Лист 5

район Текстильщики города Москвы



Границы
 граница подготовки проекта планировки территории

границы предлагаемых к сохранению и установлению земельных участков

① номер участка

Существующие линии градостроительного регулирования:
 красные линии улично-дорожной сети

границы технических зон метрополитена

границы объектов природного комплекса города Москвы

УСЛОВНЫЕ ОБОЗНАЧЕНИЯ

Территории земельных участков:

территории общего пользования

территории, зоны с особыми условиями и ограничениями использования земельных участков и объектов капитального строительства

предлагаемый к установлению сервитута/публичный сервитут

* территория, предназначенная для размещения линейного объекта, совпадает с границами предлагаемого к установлению сервитута/публичного сервитута



- Границы**
- Граница подготовки проекта планировки территории
 - Границы предлагаемых к сохранению и установлению земельных участков
- УСЛОВНЫЕ ОБОЗНАЧЕНИЯ**
- ① номер участка
 - Существующие линии градостроительного регулирования:
 - красные линии улично-дорожной сети
 - границы технических зон метрополитена
 - границы объектов природного комплекса города Москвы
 - границы зон внеуличных пешеходных переходов
- Территории земельных участков:**
- территории общего пользования
 - территории, зоны с особыми условиями и ограничениями использования земельных участков и объектов капитального строительства
 - предлагаемый к установлению сервитут/публичный сервитут
- * территория, предназначенная для размещения линейного объекта, совпадает с границами предлагаемого к установлению сервитута/публичного сервитута

M1:2000
Лист 7

район Текстильщики города Москвы

**Границы**

- граница подготовки проекта планировки территории
- границы предлагаемых к сохранению и установлению земельных участков

① номер участка

Существующие линии градостроительного регулирования:

красные линии улично-дорожной сети

границы объектов природного комплекса города Москвы

* территория, предназначенная для размещения линейного объекта, совпадает с границами предлагаемого к установлению сервитута/публичного сервитута

УСЛОВНЫЕ ОБОЗНАЧЕНИЯ**Территории земельных участков:**

- территории земельных участков, частей земельных участков жилых зданий
- территории земельных участков, частей земельных участков нежилых зданий, сооружений, наземных частей и сооружений линейных объектов
- общественные территории, в т. ч. спортивные, детские площадки, внутриквартальные проезды и т.п.
- территории общего пользования
- территории, зоны с особыми условиями и ограничениями использования земельных участков и объектов капитального строительства
- предлагаемый к установлению сервитута/публичный сервитут



<p>Границы</p> <ul style="list-style-type: none"> граница подготовки проекта планировки территории границы предлагаемых к сохранению и установлению земельных участков <p>Существующие линии градостроительного регулирования:</p> <ul style="list-style-type: none"> красные линии улично-дорожной сети границы объектов природного комплекса города Москвы границы зон внеуличных пешеходных переходов <p>УСЛОВНЫЕ ОБОЗНАЧЕНИЯ</p> <ul style="list-style-type: none"> 1 номер участка территория, предназначенная для размещения линейного объекта, совпадает с границами предлагаемого к установлению сервитута/публичного сервитута 	<p>Территории земельных участков:</p> <ul style="list-style-type: none"> территории земельных участков, частей земельных участков жилых зданий общественные территории, в т. ч. спортивные, детские площадки, внутриквартальные проезды и т.п. территории общего пользования территории, зоны с особыми условиями и ограничениями использования земельных участков и объектов капитального строительства предлагаемый к установлению сервитута/публичный сервитут
--	---

М1:2000
Лист 9

район Текстильщики города Москвы
район Печатники города Москвы



Границы

- граница подготовки проекта планировки территории
- границы районов города Москвы
- границы предлагаемых к сохранению и установлению земельных участков
- номер участка

Существующие линии градостроительного регулирования:

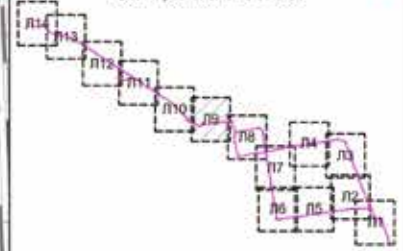
- красные линии улично-дорожной сети
- границы технических зон инженерных коммуникаций и сооружений
- границы зон внеуличных пешеходных переходов

УСЛОВНЫЕ ОБОЗНАЧЕНИЯ

Территории земельных участков:

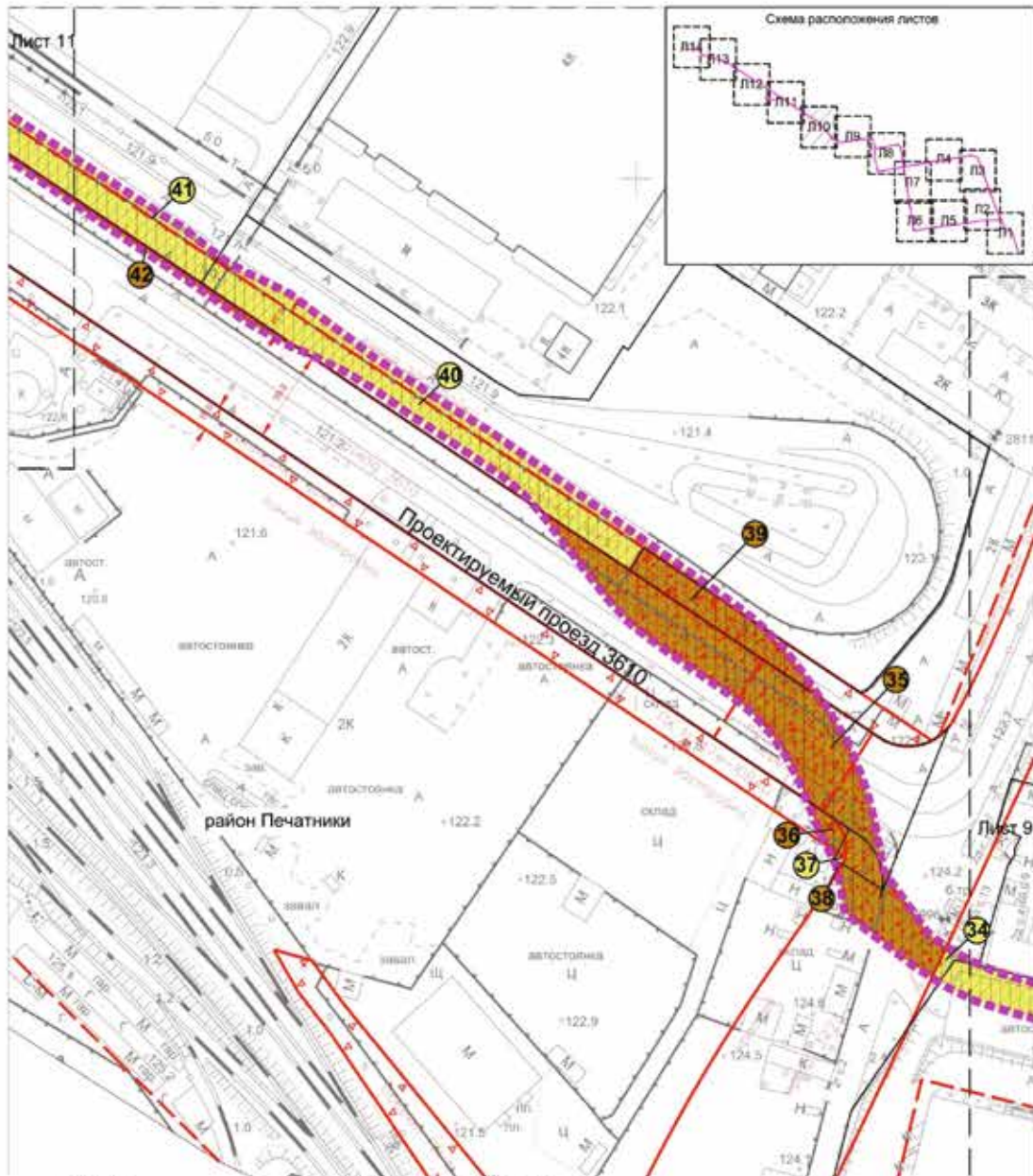
- территория земельных участков, частей земельных участков нежилых зданий, сооружений, наземных частей и сооружений линейных объектов
- общественные территории, в т. ч. спортивные, детские площадки, внутриквартальные проезды и т.п.
- территории общего пользования
- территории, зоны с особыми условиями и ограничениями использования земельных участков и объектов капитального строительства
- предлагаемый к установлению сервитут/публичный сервитут
- территория, предназначенная для размещения линейного объекта, совпадает с границами предлагаемого к установлению сервитута/публичного сервитута

Схема расположения листов



M1:2000
Лист 10

район Печатники города Москвы



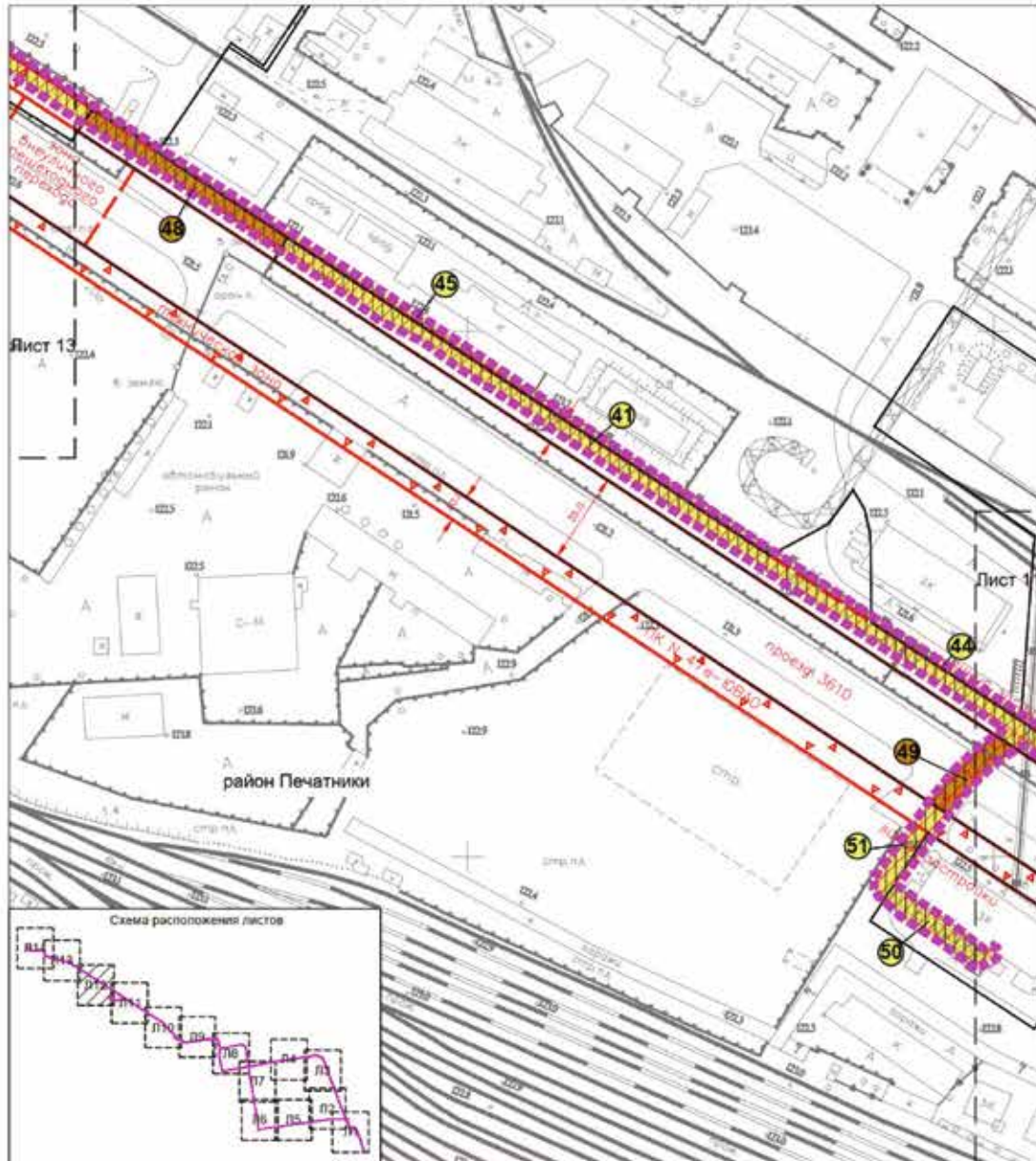
Границы		УСЛОВНЫЕ ОБОЗНАЧЕНИЯ		Территории земельных участков:	
	граница подготовки проекта планировки территории		территория земельных участков, частей земельных участков нежилых зданий, сооружений, наземных частей и сооружений линейных объектов		общественные территории, в т. ч. спортивные, детские площадки, внутриквартальные проезды и т.п.
	границы предлагаемых к сохранению и установлению земельных участков		территории общего пользования		территории, зоны с особыми условиями и ограничениями использования земельных участков и объектов капитального строительства
	номер участка		предлагаемый к установлению сервитута/публичный сервитут		территория, предназначенная для размещения линейного объекта, совпадает с границами предлагаемого к установлению сервитута/публичного сервитута
Существующие линии градостроительного регулирования:					
	красные линии улично-дорожной сети		границы объектов природного комплекса города Москвы		границы технических зон инженерных коммуникаций и сооружений
	границы зон инженерных коммуникаций и сооружений		границы зон пешеходных переходов		границы зон внеуличных пешеходных переходов

M1:2000
Лист 11

район Печатники города Москвы



Границы		УСЛОВНЫЕ ОБОЗНАЧЕНИЯ		Территории земельных участков:	
	граница подготовки проекта планировки территории		границы объектов природного комплекса города Москвы		территория земельных участков, частей земельных участков жилых зданий, сооружений, наземных частей и сооружений линейных объектов
	границы предлагаемых к сохранению и установлению земельных участков		границы технических зон инженерных коммуникаций и сооружений		территории общего пользования
	номер участка		границы зон внеуличных пешеходных переходов		территории, зоны с особыми условиями и ограничениями использования земельных участков и объектов капитального строительства
Существующие линии градостроительного регулирования:			границы зон внеуличных пешеходных переходов		предлагаемый к установлению сервитут/публичный сервитут
	красные линии улично-дорожной сети		границы зон внеуличных пешеходных переходов		территория, предназначенная для размещения линейного объекта, совпадает с границами предлагаемого к установлению сервитута/публичного сервитута



Границы

— граница подготовки проекта планировки территории
 — границы предлагаемых к сохранению и установлению земельных участков
 ① номер участка

Существующие линии градостроительного регулирования:
 — красные линии улично-дорожной сети

— границы объектов природного комплекса города Москвы
 — границы технических зон инженерных коммуникаций и сооружений
 — границы линий застройки
 — границы зон внеуличных пешеходных переходов

Территории земельных участков:

— территория земельных участков, частей земельных участков жилых зданий, сооружений, наземных частей и сооружений линейных объектов

— общественные территории, в т. ч. спортивные, детские площадки, внутриквартальные проезды и т.п.

— территории общего пользования

— территории, зоны с особыми условиями и ограничениями использования земельных участков и объектов капитального строительства

— предлагаемый к установлению сервитута/публичный сервитут

— территория, предназначенная для размещения линейного объекта, совпадает с границами предлагаемого к установлению сервитута/публичного сервитута

M1:2000
Лист 13

район Печатники города Москвы

**Границы**

- граница подготовки проекта планировки территории
- границы предлагаемых к сохранению и установлению земельных участков
- границы объектов природного комплекса города Москвы
- границы технических зон инженерных коммуникаций и сооружений
- границы зон вневуличных пешеходных переходов

Существующие линии градостроительного регулирования:

① красные линии улично-дорожной сети

- границы объектов природного комплекса города Москвы
- границы технических зон инженерных коммуникаций и сооружений
- границы зон вневуличных пешеходных переходов

УСЛОВНЫЕ ОБОЗНАЧЕНИЯ**Территории земельных участков:**

- территории земельных участков, частей земельных участков нежилых зданий, сооружений, наземных частей и сооружений линейных объектов
- территории общего пользования
- территории, зоны с особыми условиями и ограничениями использования земельных участков и объектов капитального строительства
- предлагаемый к установлению сервитута/публичный сервитут
- территория, предназначенная для размещения линейного объекта, совпадает с границами предлагаемого к установлению сервитута/публичного сервитута



Границы
 граница подготовки проекта планировки территории
 границы предлагаемых к сохранению и установлению земельных участков

① номер участка
Существующие линии градостроительного регулирования:
 красные линии улично-дорожной сети
 границы объектов природного комплекса города Москвы
 границы технических зон инженерных коммуникаций и сооружений
 границы линий застройки

Территории земельных участков:

территория земельных участков, частей земельных участков нежилых зданий, сооружений, наземных частей и сооружений линейных объектов
 общественные территории, в т. ч. спортивные, детские площадки, внутриквартальные проезды и т.п.
 территории общего пользования
 территории, зоны с особыми условиями и ограничениями использования земельных участков и объектов капитального строительства
 предлагаемый к установлению сервитут/публичный сервитут
 территория, предназначенная для размещения линейного объекта, совпадает с границами предлагаемого к установлению сервитута/публичного сервитута

3.2. Пояснительная записка

3.2.1. Перечень образуемых земельных участков к чертежу межевания территории

Проектом межевания территории не предусматривается образование земельных участков.

Перечень кадастровых номеров земельных участков, на которых линейный объект может быть размещен на условиях сервитута/ публичного сервитута

№ участка на чертеже	Кадастровый номер земельного участка	Адрес (местоположение земельного участка)	Площадь земельного участка (га)	Сервитут/публичный сервитут (га)
1	2	3	4	5
1	Часть земельного участка с кадастровым номером 77:04:0004006:146	город Москва, Волжский бульвар, владение 57, корпус 2	0,016	Предлагаемый к установлению сервитут/ публичный сервитут – 0,016
2	Земли государственной собственности, которые не разграничены	город Москва, Волжский бульвар	0,144	Предлагаемый к установлению сервитут/ публичный сервитут – 0,144
3	Части земельных участков с кадастровыми номерами 77:04:0004006:68 77:04:0004006:258	город Москва, Волжский бульвар, владение 55А; владение 51	0,157	Предлагаемый к установлению сервитут/ публичный сервитут – 0,157
4	Земли государственной собственности, которые не разграничены	город Москва, Волжский бульвар	0,095	Предлагаемый к установлению сервитут/ публичный сервитут – 0,095
5	Часть земельного участка с кадастровым номером 77:04:0004006:169	город Москва, Волжский бульвар, владение 53, корпус 2	0,005	Предлагаемый к установлению сервитут/ публичный сервитут – 0,005
6	Части земельных участков с кадастровыми номерами 77:04:0004006:284 77:04:0004008:57 77:04:0004007:108	город Москва, Краснодарская улица, улица Шкулёва	1,141	Предлагаемый к установлению сервитут/ публичный сервитут – 1,141
7	Часть земельного участка с кадастровым номером 77:04:0004002:133	город Москва, Волжский бульвар	0,619	Предлагаемый к установлению сервитут/ публичный сервитут – 0,619
8	Части земельных участков с кадастровыми номерами 77:04:0004007:104 77:04:0004001:155 77:04:0004007:105 77:04:0004001:158 77:04:0003018:151	город Москва, Волжский бульвар, улица Юных Ленинцев, Люблинская улица	1,278	Предлагаемый к установлению сервитут/ публичный сервитут – 1,278
9	Часть земельного участка с кадастровым номером 77:04:0004001:156	город Москва, Волжский бульвар	0,051	Предлагаемый к установлению сервитут/ публичный сервитут – 0,051
10	Земли государственной собственности, которые не разграничены	город Москва, улица Юных Ленинцев	0,009	Предлагаемый к установлению сервитут/ публичный сервитут – 0,009
11	Земли государственной собственности, которые не разграничены	город Москва, улица Юных Ленинцев	0,010	Предлагаемый к установлению сервитут/ публичный сервитут – 0,010

1	2	3	4	5
12	Земли государственной собственности, которые не разграничены	город Москва, улица Юных Ленинцев	0,010	Предлагаемый к установлению сервитут/ публичный сервитут – 0,010
13	Часть земельного участка с кадастровым номером 77:04:0004007:110	город Москва, улица Артюхиной	0,607	Предлагаемый к установлению сервитут/ публичный сервитут – 0,607
14	Земли государственной собственности, которые не разграничены	город Москва, улица Юных Ленинцев	0,0567	Предлагаемый к установлению сервитут/ публичный сервитут – 0,0567
16	Земли государственной собственности, которые не разграничены	город Москва, улица Юных Ленинцев	0,010	Предлагаемый к установлению сервитут/ публичный сервитут – 0,010
17	Земли государственной собственности, которые не разграничены	город Москва, улица Артюхиной	0,041	Предлагаемый к установлению сервитут/ публичный сервитут – 0,041
18	Земли государственной собственности, которые не разграничены	город Москва, улица Артюхиной	0,003	Предлагаемый к установлению сервитут/ публичный сервитут – 0,003
19	Часть земельного участка с кадастровым номером 77:04:0004001:150	город Москва, Люблинская улица	0,042	Предлагаемый к установлению сервитут/ публичный сервитут – 0,042
20	Земли государственной собственности, которые не разграничены	город Москва, улица Юных Ленинцев	0,123	Предлагаемый к установлению сервитут/ публичный сервитут – 0,123
21	Земли государственной собственности, которые не разграничены	город Москва, улица Юных Ленинцев	0,196	Предлагаемый к установлению сервитут/ публичный сервитут – 0,196
22	Земли государственной собственности, которые не разграничены	город Москва, улица Юных Ленинцев	0,005	Предлагаемый к установлению сервитут/ публичный сервитут – 0,005
23	Часть земельного участка с кадастровым номером 77:04:0003018:155	город Москва, Люблинская улица, владение 10	0,073	Предлагаемый к установлению сервитут/ публичный сервитут – 0,073
24	Часть земельного участка с кадастровым номером 77:04:0003018:30	город Москва, Люблинская улица, владение 8а	0,002	Предлагаемый к установлению сервитут/ публичный сервитут – 0,002
25	Часть земельного участка с кадастровым номером 77:04:0003018:69	город Москва, Люблинская улица, владение 12а	0,031	Предлагаемый к установлению сервитут/ публичный сервитут – 0,031
26	Часть земельного участка с кадастровым номером 77:04:0003018:152	город Москва, Курское направление железной дороги участок №7	0,086	Предлагаемый к установлению сервитут/ публичный сервитут – 0,086
27	Земли государственной собственности, которые не разграничены	город Москва, Люблинская улица	0,026	Предлагаемый к установлению сервитут/ публичный сервитут – 0,026
28	Часть земельного участка с кадастровым номером 77:04:0003004:159	город Москва, Шоссейная улица, владение 1К, строение 1,2	0,115	Предлагаемый к установлению сервитут/ публичный сервитут – 0,115
29	Часть земельного участка с кадастровым номером 77:04:0003004:133	город Москва, Шоссейная улица, владение 1	0,141	Предлагаемый к установлению сервитут/ публичный сервитут – 0,141

1	2	3	4	5
30	Часть земельного участка с кадастровым номером 77:04:0003004:1895	город Москва, муниципальный округ Печатники, улица Шоссейная, земельный участок 16	0,046	Предлагаемый к установлению сервитут/ публичный сервитут – 0,046
31	Часть земельного участка с кадастровым номером 77:04:0003004:112	город Москва, Шоссейная улица, владение 2д	0,010	Предлагаемый к установлению сервитут/ публичный сервитут – 0,010
32	Земли государственной собственности, которые не разграничены	город Москва, Шоссейная улица	0,069	Предлагаемый к установлению сервитут/ публичный сервитут – 0,069
33	Земли государственной собственности, которые не разграничены	город Москва, Шоссейная улица	0,0003	Предлагаемый к установлению сервитут/ публичный сервитут – 0,0003
34	Земли государственной собственности, которые не разграничены	город Москва, Шоссейная улица	0,007	Предлагаемый к установлению сервитут/ публичный сервитут – 0,007
35	Части земельных участков с кадастровыми номерами 77:04:0003004:124 77:04:0003004:140	город Москва, Шоссейная улица, проектируемый проезд 3610	0,378	Предлагаемый к установлению сервитут/ публичный сервитут – 0,378
36	Земли государственной собственности, которые не разграничены	город Москва, Шоссейная улица	0,012	Предлагаемый к установлению сервитут/ публичный сервитут – 0,012
37	Часть земельного участка с кадастровым номером 77:04:0003004:140	город Москва, Шоссейная улица, пересечение с проектируемым проездом 3610	0,001	Предлагаемый к установлению сервитут/ публичный сервитут – 0,001
38	Земли государственной собственности, которые не разграничены	город Москва, Шоссейная улица	0,001	Предлагаемый к установлению сервитут/ публичный сервитут – 0,001
39	Земли государственной собственности, которые не разграничены	город Москва, проектируемый проезд 3610	0,074	Предлагаемый к установлению сервитут/ публичный сервитут – 0,074
40	Часть земельного участка с кадастровым номером 77:04:0003004:1885	город Москва, Волгоградский проспект	0,251	Предлагаемый к установлению сервитут/ публичный сервитут – 0,251
41	Часть земельного участка с кадастровым номером 77:04:0003004:1886	город Москва, Волгоградский проспект	0,721	Предлагаемый к установлению сервитут/ публичный сервитут – 0,721
42	Часть земельного участка с кадастровым номером 77:04:0003004:124	город Москва, проектируемый проезд 3610	0,043	Предлагаемый к установлению сервитут/ публичный сервитут – 0,043
43	Часть земельного участка с кадастровым номером 77:04:0003004:138	город Москва, Волгоградский проспект, владение 42, корпус 27, 11	0,035	Предлагаемый к установлению сервитут/ публичный сервитут – 0,035
44	Часть земельного участка с кадастровым номером 77:04:0003004:138	город Москва, Волгоградский проспект, владение 42, корпус 27, 11	0,015	Предлагаемый к установлению сервитут/ публичный сервитут – 0,015

1	2	3	4	5
45	Часть земельного участка с кадастровым номером 77:04:0003004:138	город Москва, Волгоградский проспект, владение 42, корпус 27, 11	0,069	Предлагаемый к установлению сервитут/ публичный сервитут – 0,069
46	Часть земельного участка с кадастровым номером 77:04:0003004:2207	город Москва, Волгоградский проспект	0,005	Предлагаемый к установлению сервитут/ публичный сервитут – 0,005
47	Часть земельного участка с кадастровым номером 77:04:0003004:137	город Москва, Волгоградский проспект, владение 42, корпус 23	0,212	Предлагаемый к установлению сервитут/ публичный сервитут – 0,212
48	Земли государственной собственности, которые не разграничены	город Москва, Волгоградский проспект	0,054	Предлагаемый к установлению сервитут/ публичный сервитут – 0,054
49	Часть земельного участка с кадастровым номером 77:04:0003004:124	город Москва, проектируемый проезд 3610	0,032	Предлагаемый к установлению сервитут/ публичный сервитут – 0,032
50	Часть земельного участка с кадастровым номером 77:04:0003004:1802	город Москва, Шосейный проезд, владение 16-2	0,044	Предлагаемый к установлению сервитут/ публичный сервитут – 0,044
51	Земли государственной собственности, которые не разграничены	город Москва, Шосейный проезд	0,029	Предлагаемый к установлению сервитут/ публичный сервитут – 0,029
52	Часть земельного участка с кадастровым номером 77:04:0003004:1849	город Москва, 1-й Южнопортовый проезд, владение 15А/2	0,006	Предлагаемый к установлению сервитут/ публичный сервитут – 0,006
53	Части земельных участков с кадастровыми номерами 77:04:0003004:124 77:04:0003004:123	город Москва, проектируемый проезд 3610, проезд № 3502	0,157	Предлагаемый к установлению сервитут/ публичный сервитут – 0,157
54	Земли государственной собственности, которые не разграничены	город Москва, проезд № 3502	0,050	Предлагаемый к установлению сервитут/ публичный сервитут – 0,050
55	Земли государственной собственности, которые не разграничены	город Москва, проезд № 3502	0,002	Предлагаемый к установлению сервитут/ публичный сервитут – 0,002
56	Часть земельного участка с кадастровым номером 77:04:0003002:78	город Москва, Малое кольцо Московской окружной железной дороги ЮВАО (участок № 4)	0,018	Предлагаемый к установлению сервитут/ публичный сервитут – 0,018
57	Земли государственной собственности, которые не разграничены	город Москва, проезд № 3502	0,012	Предлагаемый к установлению сервитут/ публичный сервитут – 0,012
58	Части земельных участков с кадастровыми номерами 77:04:0003002:74 77:04:0003003:160	город Москва, 3-й Угрешский проезд	0,048	Предлагаемый к установлению сервитут/ публичный сервитут – 0,048
59	Земли государственной собственности, которые не разграничены	город Москва, 3-й Угрешский проезд	0,011	Предлагаемый к установлению сервитут/ публичный сервитут – 0,011
60	Земли государственной собственности, которые не разграничены	город Москва, 3-й Угрешский проезд	0,111	Предлагаемый к установлению сервитут/ публичный сервитут – 0,111

1	2	3	4	5
61	Часть земельного участка с кадастровым номером 77:04:0003003:150	город Москва, от ТЭЦ 8 Остаповский проезд, дом 1 до ПС № 510 «Чагино» Чагинская улица, дом 2 (опора № 31 ЛЭП 110 кВ «ТЭЦ 8 – Чагино, Чагино – Новоспасская»)	0,011	Предлагаемый к установлению сервитут/ публичный сервитут – 0,011
62	Часть земельного участка с кадастровым номером 77:04:0003003:151	город Москва, 3-й Угрешский проезд, владение 14, сооружение 37	0,011	Предлагаемый к установлению сервитут/ публичный сервитут – 0,011
63	Часть земельного участка с кадастровым номером 77:04:0003003:1001	город Москва, от ПС № 510 «Чагино» улица Чагинская, 2 до ПС № 431 «АЗЛК» проектируемый проезд 3610	0,018	Предлагаемый к установлению сервитут/ публичный сервитут – 0,018
64	Земли государственной собственности, которые не разграничены	город Москва, улица Юных Ленинцев	0,006	Предлагаемый к установлению сервитут/ публичный сервитут – 0,006
65	Земли государственной собственности, которые не разграничены	город Москва, улица Юных Ленинцев	0,001	Предлагаемый к установлению сервитут/ публичный сервитут – 0,001

3.2.2. Перечень координат характерных точек образуемых земельных участков

Перечень координат характерных точек образуемых земельных участков не приводится в связи с отсутствием образуемых земельных участков.

3.2.3. Таблица «Сведения о границах территории, применительно к которой осуществляется подготовка проекта межевания»

№ точки	Московская система координат, используемая для ведения Единого государственного реестра недвижимости	
	Координаты	
	X	Y
1	2	3
1	4093.44	14160.75
2	4105.28	14143.75
3	4113.13	14130.24
4	4125.35	14111.57
5	4132.67	14099.91
6	4156.58	14067.78
7	4165.55	14049.34
8	4167.59	14045.68
9	4169.82	14042.15
10	4175.58	14034.37
11	4181.66	14026.84
12	4186.4	14018.77
13	4209.1	13983.26
14	4236.81	13941.55

№ точки	Московская система координат, используемая для ведения Единого государственного реестра недвижимости	
	Координаты	
	X	Y
1	2	3
15	4261.07	13903.74
16	4274.18	13885.28
17	4281.79	13874.06
18	4290.34	13861.49
19	4297.4	13850.7
20	4319.18	13815.47
21	4357.15	13757.08
22	4403.54	13686.93
23	4438.18	13633.31
24	4453.7	13611.34
25	4487.9	13559.58
26	4529.91	13495.5
27	4577.44	13424.35
28	4601.85	13388.07

№ точки	Московская система координат, используемая для ведения Единого государственного реестра недвижимости	
	Координаты	
	X	Y
1	2	3
29	4618.47	13362.49
30	4652.29	13309.93
31	4689.9	13251.78
32	4730.37	13190.85
33	4737.6	13189.95
34	4755.36	13170.47
35	4801.24	13113.74
36	4818.32	13093.34
37	4840.14	13066.0
38	4842.15	13046.56
39	4843.34	13038.68
40	4847.04	13022.93
41	4851.17	13006.33
42	4859.87	12983.52
43	4863.74	12966.01
44	4866.61	12949.3
45	4867.81	12941.67
46	4869.59	12916.89
47	4866.98	12876.48
48	4867.83	12869.32
49	4870.27	12857.59
50	4873.14	12845.95
51	4884.32	12807.51
52	4886.07	12750.08
53	4887.64	12727.74
54	4892.29	12718.75
55	4924.33	12715.38
56	4926.84	12696.23
57	4924.2	12681.0
58	4907.19	12664.12
59	4900.03	12668.42
60	4897.16	12670.52
61	4902.33	12688.53
62	4882.86	12705.47
63	4880.24	12715.32
64	4878.35	12720.66
65	4876.8	12726.11
66	4875.6	12731.65

№ точки	Московская система координат, используемая для ведения Единого государственного реестра недвижимости	
	Координаты	
	X	Y
1	2	3
67	4874.75	12737.25
68	4874.26	12742.9
69	4874.13	12748.57
70	4870.3	12814.9
71	4862.84	12849.34
72	4861.11	12858.31
73	4859.94	12867.37
74	4859.33	12876.48
75	4861.86	12917.19
76	4861.2	12939.34
77	4859.75	12950.1
78	4857.6	12961.99
79	4854.77	12977.72
80	4846.56	13000.83
81	4843.18	13012.91
82	4839.08	13026.59
83	4836.26	13041.43
84	4833.48	13061.47
85	4812.24	13088.29
86	4795.2	13108.64
87	4769.08	13140.1
88	4749.2	13165.52
89	4735.07	13182.09
90	4727.88	13183.21
91	4683.55	13247.06
92	4645.9	13305.26
93	4627.0	13334.07
94	4611.81	13356.54
95	4603.85	13366.88
96	4599.95	13375.1
97	4595.95	13383.01
98	4585.58	13397.36
99	4570.81	13420.05
100	4523.41	13491.0
101	4481.54	13554.88
102	4448.68	13604.22
103	4446.58	13601.19
104	4443.95	13597.35

№ точки	Московская система координат, используемая для ведения Единого государственного реестра недвижимости	
	Координаты	
	X	Y
1	2	3
105	4441.65	13594.18
106	4437.9	13590.18
107	4433.98	13585.85
108	4432.16	13584.24
109	4426.96	13579.99
110	4423.13	13576.96
111	4415.17	13571.28
112	4410.09	13567.55
113	4407.14	13565.51
114	4405.2	13564.09
115	4401.5	13561.37
116	4397.06	13558.25
117	4394.55	13556.4
118	4394.22	13556.09
119	4393.88	13555.8
120	4393.51	13555.54
121	4393.13	13555.3
122	4392.73	13555.09
123	4392.32	13554.91
124	4391.9	13554.75
125	4391.47	13554.62
126	4391.03	13554.53
127	4390.58	13554.46
128	4390.14	13554.42
129	4389.69	13554.41
130	4389.24	13554.44
131	4388.79	13554.49
132	4388.35	13554.57
133	4387.91	13554.69
134	4387.49	13554.83
135	4387.07	13555.0
136	4386.67	13555.2
137	4386.28	13555.42
138	4385.9	13555.67
139	4385.55	13555.95
140	4385.21	13556.25
141	4384.9	13556.57
142	4377.27	13564.75

№ точки	Московская система координат, используемая для ведения Единого государственного реестра недвижимости	
	Координаты	
	X	Y
1	2	3
143	4368.65	13578.0
144	4359.36	13590.71
145	4359.15	13591.03
146	4358.96	13591.35
147	4358.79	13591.69
148	4358.65	13592.03
149	4358.53	13592.39
150	4358.43	13592.75
151	4358.36	13593.12
152	4358.32	13593.49
153	4358.3	13593.87
154	4358.3	13594.24
155	4358.34	13594.62
156	4358.39	13594.99
157	4358.48	13595.35
158	4358.58	13595.71
159	4358.71	13596.06
160	4358.87	13596.41
161	4359.05	13596.74
162	4359.25	13597.05
163	4359.47	13597.36
164	4361.0	13600.9
165	4363.44	13602.11
166	4364.4	13601.95
167	4366.34	13600.54
168	4366.32	13598.6
169	4364.8	13596.37
170	4376.64	13581.56
171	4383.98	13570.39
172	4389.13	13563.56
173	4391.37	13565.15
174	4394.02	13567.08
175	4396.32	13568.72
176	4399.51	13571.04
177	4403.82	13574.14
178	4409.99	13578.59
179	4414.47	13581.84
180	4419.16	13585.2

№ точки	Московская система координат, используемая для ведения Единого государственного реестра недвижимости	
	Координаты	
	X	Y
1	2	3
181	4427.45	13592.11
182	4434.77	13599.89
183	4435.62	13601.01
184	4439.43	13606.41
185	4442.63	13611.4
186	4430.27	13627.7
187	4395.17	13682.38
188	4372.35	13717.19
189	4348.98	13751.81
190	4311.12	13810.05
191	4284.64	13850.19
192	4281.28	13855.75
193	4277.55	13862.01
194	4266.67	13879.51
195	4258.24	13882.32
196	4251.67	13891.47
197	4224.4	13933.4
198	4197.12	13975.35
199	4177.98	14003.65
200	4170.56	14015.2
201	4164.98	14023.51
202	4159.15	14032.3
203	4146.11	14050.99
204	4144.66	14053.66
205	4143.35	14056.15
206	4139.75	14062.25
207	4138.98	14063.76
208	4136.94	14067.87
209	4134.75	14073.25
210	4133.61	14075.84
211	4130.87	14081.47
212	4128.03	14087.7
213	4126.34	14090.79
214	4123.25	14095.62
215	4120.96	14099.7
216	4112.05	14112.37
217	4104.13	14124.72
218	4091.85	14143.09

№ точки	Московская система координат, используемая для ведения Единого государственного реестра недвижимости	
	Координаты	
	X	Y
1	2	3
219	4088.8	14147.77
220	4085.03	14152.5
221	4081.55	14156.75
222	4079.13	14158.93
223	4074.67	14163.08
224	4072.7	14164.8
225	4068.67	14167.92
226	4062.04	14173.17
227	4057.57	14176.62
228	4052.28	14180.77
229	4044.39	14187.06
230	4043.35	14187.83
231	4042.62	14188.39
232	4040.43	14190.46
233	4033.22	14197.2
234	4032.46	14197.89
235	4031.14	14199.63
236	4028.3	14203.4
237	4024.79	14208.06
238	4022.63	14211.02
239	4019.91	14215.15
240	4016.15	14220.7
241	4013.09	14225.2
242	4010.68	14228.73
243	4007.51	14233.47
244	4006.91	14234.34
245	4006.01	14235.51
246	4003.83	14238.39
247	4000.9	14241.98
248	3999.72	14243.49
249	3998.4	14244.8
250	3993.78	14249.06
251	3992.44	14250.36
252	3991.49	14251.25
253	3991.14	14251.53
254	3989.88	14252.45
255	3982.05	14257.84
256	3979.84	14258.92

№ точки	Московская система координат, используемая для ведения Единого государственного реестра недвижимости	
	Координаты	
	X	Y
1	2	3
257	3971.34	14263.09
258	3959.55	14267.83
259	3956.74	14269.03
260	3941.76	14276.26
261	3937.12	14277.53
262	3923.91	14279.57
263	3904.19	14305.72
264	3896.43	14317.77
265	3890.69	14329.82
266	3888.31	14337.38
267	3885.44	14347.03
268	3880.7	14366.34
269	3875.83	14386.43
270	3874.45	14394.96
271	3874.07	14399.52
272	3874.05	14403.88
273	3874.46	14413.91
274	3874.97	14428.61
275	3877.75	14452.47
276	3880.49	14469.53
277	3884.35	14488.47
278	3886.37	14499.22
279	3888.79	14511.94
280	3894.44	14533.35
281	3895.98	14543.5
282	3897.62	14553.0
283	3900.61	14585.32
284	3900.66	14605.91
285	3900.9	14632.84
286	3902.13	14644.78
287	3901.96	14658.11
288	3906.81	14687.66
289	3906.98	14695.67
290	3906.37	14706.32
291	3903.02	14728.99
292	3888.87	14729.89
293	3863.43	14733.22
294	3816.02	14740.11

№ точки	Московская система координат, используемая для ведения Единого государственного реестра недвижимости	
	Координаты	
	X	Y
1	2	3
295	3814.3	14740.26
296	3813.44	14742.0
297	3805.65	14757.59
298	3710.44	14768.45
299	3673.37	14774.23
300	3642.39	14779.99
301	3606.75	14786.62
302	3610.35	14812.18
303	3614.14	14835.19
304	3616.56	14844.66
305	3617.89	14853.07
306	3617.67	14860.26
307	3615.6	14865.2
308	3619.56	14892.59
309	3625.09	14902.61
310	3630.33	14931.66
311	3633.97	14951.53
312	3643.96	15019.71
313	3628.75	15050.63
314	3626.79	15055.1
315	3625.08	15059.68
316	3623.65	15064.35
317	3622.5	15069.09
318	3621.62	15073.89
319	3621.03	15078.74
320	3620.27	15084.7
321	3619.89	15090.7
322	3619.88	15096.71
323	3612.86	15097.89
324	3558.99	15107.3
325	3551.75	15108.04
326	3542.76	15114.05
327	3536.02	15113.64
328	3529.57	15112.31
329	3525.25	15093.2
330	3524.78	15092.15
331	3524.23	15091.27
332	3523.63	15090.78

№ точки	Московская система координат, используемая для ведения Единого государственного реестра недвижимости	
	Координаты	
	X	Y
1	2	3
333	3522.88	15090.48
334	3520.22	15089.72
335	3513.84	15090.98
336	3484.3	15096.58
337	3478.62	15111.85
338	3468.14	15114.98
339	3421.59	15122.49
340	3397.58	15126.81
341	3377.04	15130.05
342	3370.64	15133.34
343	3359.57	15135.51
344	3356.77	15141.55
345	3348.43	15145.6
346	3333.63	15145.49
347	3327.81	15145.92
348	3324.59	15146.21
349	3319.58	15146.77
350	3313.53	15148.17
351	3306.19	15149.83
352	3301.31	15150.89
353	3290.22	15154.53
354	3284.85	15157.09
355	3244.57	15163.66
356	3237.68	15163.6
357	3194.54	15170.11
358	3172.42	15169.25
359	3141.68	15174.21
360	3137.52	15178.14
361	3134.83	15178.59
362	3127.53	15175.6
363	3115.73	15176.77
364	3096.12	15180.73
365	3070.54	15184.19
366	3054.89	15189.19
367	3045.1	15190.4
368	3032.78	15192.51
369	3021.88	15197.88
370	2992.99	15202.71

№ точки	Московская система координат, используемая для ведения Единого государственного реестра недвижимости	
	Координаты	
	X	Y
1	2	3
371	2941.64	15210.88
372	2935.26	15221.45
373	2940.25	15252.41
374	2937.13	15289.73
375	2937.26	15299.68
376	2937.38	15303.97
377	2937.81	15308.98
378	2946.56	15366.27
379	2955.19	15419.61
380	2959.09	15443.45
381	2963.39	15460.21
382	2977.07	15500.11
383	2975.06	15503.31
384	2974.66	15504.0
385	2974.31	15504.73
386	2974.01	15505.47
387	2973.75	15506.23
388	2973.55	15507.01
389	2973.4	15507.79
390	2973.3	15508.59
391	2973.25	15509.39
392	2973.25	15510.2
393	2973.31	15511.0
394	2973.42	15511.79
395	2977.72	15539.71
396	2980.6	15557.02
397	2983.33	15571.93
398	2989.84	15576.1
399	2994.35	15603.53
400	2996.91	15619.61
401	2994.48	15625.7
402	2999.65	15662.46
403	3004.7	15673.1
404	3008.03	15697.63
405	3012.07	15719.66
406	3016.49	15744.84
407	3008.6	15749.42
408	3011.9	15771.57

№ точки	Московская система координат, используемая для ведения Единого государственного реестра недвижимости	
	Координаты	
	X	Y
1	2	3
409	3014.66	15791.5
410	3016.24	15807.57
411	3020.25	15817.94
412	3023.7	15836.96
413	3025.47	15850.67
414	3040.56	15946.89
415	3045.97	15955.92
416	3048.25	15971.48
417	3048.12	15997.56
418	3052.22	16022.62
419	3051.07	16038.91
420	3049.68	16060.79
421	3048.35	16071.23
422	3046.46	16077.76
423	3045.45	16081.55
424	3041.34	16091.15
425	3036.44	16099.94
426	3034.4	16103.36
427	3033.28	16105.27
428	3030.23	16109.9
429	3026.65	16115.26
430	3021.95	16122.33
431	3014.75	16133.01
432	3006.54	16145.39
433	3000.66	16152.98
434	2997.65	16156.33
435	2992.68	16160.89
436	2989.04	16163.9
437	2987.07	16165.5
438	2984.03	16167.49
439	2978.92	16170.36
440	2974.33	16172.9
441	2968.85	16175.12
442	2950.87	16180.82
443	2928.98	16187.47
444	2921.73	16187.29
445	2899.79	16188.88
446	2894.98	16194.28

№ точки	Московская система координат, используемая для ведения Единого государственного реестра недвижимости	
	Координаты	
	X	Y
1	2	3
447	2895.45	16199.32
448	2903.53	16200.83
449	2905.55	16198.81
450	2909.91	16195.64
451	2920.81	16193.84
452	2929.9	16193.97
453	2952.79	16186.68
454	2971.24	16182.62
455	2981.47	16179.37
456	2974.7	16192.42
457	2973.55	16193.64
458	2949.05	16223.82
459	2945.4	16228.06
460	2941.51	16232.09
461	2937.13	16236.32
462	2932.5	16240.27
463	2927.62	16243.93
464	2922.52	16247.26
465	2917.22	16250.27
466	2911.75	16252.94
467	2906.11	16255.26
468	2900.34	16257.22
469	2857.87	16270.15
470	2851.69	16272.25
471	2845.66	16274.73
472	2839.8	16277.58
473	2834.13	16280.8
474	2828.68	16284.37
475	2819.12	16291.41
476	2816.84	16294.5
477	2805.83	16298.68
478	2777.74	16306.89
479	2766.06	16311.09
480	2734.37	16321.81
481	2702.76	16332.65
482	2708.08	16352.67
483	2713.94	16353.56
484	2730.05	16350.14

№ точки	Московская система координат, используемая для ведения Единого государственного реестра недвижимости	
	Координаты	
	X	Y
1	2	3
485	2730.97	16331.73
486	2741.15	16328.77
487	2769.87	16318.31
488	2821.77	16301.04
489	2844.32	16286.06
490	2880.01	16272.93
491	2913.64	16262.63
492	2943.29	16245.37
493	2971.22	16214.19
494	2986.81	16192.27
495	2990.12	16187.57
496	2999.68	16171.21
497	3011.72	16166.26
498	3050.34	16145.0
499	3091.48	16117.73
500	3092.35	16116.69
501	3137.82	16099.36
502	3150.8	16105.86
503	3180.67	16093.77
504	3208.94	16083.7
505	3241.5	16072.13
506	3266.15	16060.02
507	3278.77	16059.16
508	3299.27	16049.89
509	3362.24	16024.76
510	3401.01	16012.31
511	3418.82	16001.55
512	3423.23	15999.03
513	3427.77	15996.75
514	3432.43	15994.72
515	3437.19	15992.93
516	3472.28	15980.53
517	3481.89	15976.46
518	3482.3	15976.27
519	3482.7	15976.05
520	3483.08	15975.81
521	3483.44	15975.54
522	3483.78	15975.24

№ точки	Московская система координат, используемая для ведения Единого государственного реестра недвижимости	
	Координаты	
	X	Y
1	2	3
523	3484.1	15974.92
524	3484.4	15974.58
525	3484.67	15974.22
526	3484.92	15973.84
527	3485.14	15973.44
528	3485.33	15973.03
529	3485.49	15972.61
530	3485.63	15972.18
531	3485.73	15971.74
532	3513.8	15960.24
533	3527.86	15958.9
534	3529.18	15958.79
535	3541.15	15954.67
536	3554.8	15949.36
537	3562.15	15945.78
538	3569.9	15942.56
539	3572.39	15941.61
540	3587.03	15931.72
541	3599.26	15933.47
542	3632.19	15920.29
543	3649.13	15912.42
544	3704.34	15887.47
545	3710.33	15884.53
546	3716.13	15881.2
547	3721.69	15877.51
548	3727.01	15873.46
549	3738.12	15864.42
550	3743.56	15859.68
551	3748.65	15854.57
552	3753.38	15849.11
553	3757.71	15843.34
554	3761.63	15837.28
555	3778.57	15809.07
556	3770.24	15760.64
557	3758.18	15733.7
558	3754.21	15704.73
559	3751.91	15677.0
560	3748.97	15658.29

№ точки	Московская система координат, используемая для ведения Единого государственного реестра недвижимости	
	Координаты	
	X	Y
1	2	3
561	3744.68	15624.48
562	3740.3	15596.41
563	3735.95	15588.4
564	3732.84	15567.37
565	3736.09	15556.34
566	3733.83	15537.07
567	3732.23	15527.17
568	3717.38	15512.6
569	3713.62	15509.35
570	3710.08	15505.86
571	3706.77	15502.15
572	3703.71	15498.23
573	3700.92	15494.12
574	3698.39	15489.84
575	3696.15	15485.41
576	3694.21	15480.84
577	3692.56	15476.15
578	3691.22	15471.36
579	3690.19	15466.5
580	3672.63	15366.6
581	3669.98	15336.89
582	3666.78	15310.15
583	3660.92	15305.7
584	3655.08	15280.74
585	3657.71	15271.76
586	3654.82	15254.85
587	3652.18	15251.17
588	3639.61	15173.87
589	3633.49	15132.38
590	3628.71	15105.24
591	3642.91	15102.61
592	3655.68	15100.37
593	3667.06	15098.3
594	3682.47	15096.0
595	3688.0	15095.22
596	3702.91	15093.92
597	3716.39	15092.79
598	3729.86	15090.77

№ точки	Московская система координат, используемая для ведения Единого государственного реестра недвижимости	
	Координаты	
	X	Y
1	2	3
599	3772.56	15083.61
600	3789.58	15091.04
601	3817.8	15086.68
602	3841.11	15081.33
603	3844.86	15077.74
604	3850.11	15062.37
605	3853.46	15050.49
606	3855.3	15037.8
607	3855.22	15024.51
608	3853.52	15012.4
609	3848.87	14990.56
610	3828.48	14843.07
611	3818.0	14787.97
612	3814.94	14765.8
613	3863.46	14755.39
614	3891.5	14751.08
615	3919.28	14747.02
616	3923.13	14728.79
617	3919.54	14700.85
618	3912.54	14658.48
619	3911.86	14653.27
620	3911.54	14648.02
621	3911.58	14642.77
622	3913.37	14596.37
623	3912.19	14525.17
624	3909.95	14507.29
625	3906.71	14489.56
626	3890.53	14380.53
627	3898.98	14346.87
628	3900.69	14340.89
629	3902.78	14335.03
630	3905.24	14329.31
631	3908.07	14323.77
632	3911.25	14318.42
633	3914.77	14313.29
634	3915.84	14311.83
635	3939.74	14294.47
636	3955.72	14291.58

№ точки	Московская система координат, используемая для ведения Единого государственного реестра недвижимости	
	Координаты	
	X	Y
1	2	3
637	3963.55	14289.77
638	3971.24	14287.46
639	3978.78	14284.66
640	3986.11	14281.38
641	3993.22	14277.64
642	4000.08	14273.45
643	4006.65	14268.82
644	4012.77	14264.62
645	4018.66	14260.11
646	4023.45	14256.13
647	4027.99	14251.87
648	4032.27	14247.35
649	4036.27	14242.57
650	4039.97	14237.56
651	3807.2	14764.16
652	3810.67	14788.98
653	3815.72	14807.04
654	3819.75	14834.48
655	3820.74	14854.84
656	3837.84	14973.11
657	3840.6	14992.51
658	3843.25	15005.24
659	3844.98	15013.24
660	3846.65	15025.18
661	3846.51	15038.25
662	3844.49	15050.95
663	3840.52	15063.34
664	3836.11	15074.72
665	3816.81	15079.35
666	3790.55	15083.32
667	3773.34	15076.07
668	3728.8	15082.34
669	3713.85	15083.88
670	3699.55	15085.02
671	3682.87	15087.24
672	3665.76	15089.48
673	3649.43	15092.18
674	3630.0	15095.51

№ точки	Московская система координат, используемая для ведения Единого государственного реестра недвижимости	
	Координаты	
	X	Y
1	2	3
675	3626.99	15096.02
676	3626.79	15091.22
677	3626.9	15086.42
678	3627.3	15081.63
679	3628.01	15076.88
680	3629.0	15072.19
681	3630.29	15067.56
682	3631.86	15063.03
683	3633.72	15058.6
684	3635.84	15054.29
685	3652.93	15022.58
686	3638.31	14930.73
687	3633.63	14900.91
688	3626.75	14889.88
689	3623.02	14864.13
690	3625.09	14860.85
691	3625.45	14850.75
692	3621.27	14833.22
693	3617.72	14811.41
694	3614.91	14792.94
695	3674.93	14782.85
696	3711.97	14777.07
697	3754.98	14770.57
698	3794.53	14765.97
699	3620.67	15106.68
700	3631.54	15178.25
701	3645.12	15264.79
702	3647.84	15281.85
703	3653.67	15310.28
704	3659.17	15314.04
705	3660.95	15325.86
706	3662.74	15354.26
707	3666.86	15380.03
708	3675.06	15430.3
709	3682.77	15474.17
710	3683.99	15479.34
711	3685.53	15484.43
712	3687.38	15489.41

№ точки	Московская система координат, используемая для ведения Единого государственного реестра недвижимости	
	Координаты	
	X	Y
1	2	3
713	3689.55	15494.26
714	3692.01	15498.97
715	3694.76	15503.51
716	3697.61	15507.71
717	3700.71	15511.72
718	3704.04	15515.54
719	3707.6	15519.15
720	3711.38	15522.54
721	3715.35	15525.7
722	3719.5	15528.61
723	3724.83	15532.1
724	3728.33	15554.83
725	3724.95	15567.84
726	3728.98	15592.22
727	3732.76	15597.87
728	3737.17	15625.79
729	3744.17	15667.32
730	3744.31	15672.53
731	3744.67	15676.33
732	3745.15	15681.5
733	3746.29	15704.81
734	3748.14	15718.6
735	3752.36	15739.96
736	3762.53	15762.37
737	3770.44	15805.96
738	3744.14	15840.92
739	3740.06	15846.1
740	3735.65	15850.99
741	3730.91	15855.57
742	3725.88	15859.82
743	3720.56	15863.71
744	3715.0	15867.24
745	3645.25	15904.18
746	3628.93	15913.11
747	3598.55	15925.59
748	3586.84	15925.6
749	3576.27	15930.27
750	3560.31	15938.45

№ точки	Московская система координат, используемая для ведения Единого государственного реестра недвижимости	
	Координаты	
	X	Y
1	2	3
751	3551.27	15942.51
752	3540.63	15946.79
753	3536.96	15947.97
754	3528.56	15950.57
755	3482.66	15962.57
756	3482.25	15962.71
757	3481.84	15962.88
758	3481.45	15963.08
759	3481.07	15963.3
760	3480.7	15963.55
761	3480.36	15963.82
762	3480.03	15964.12
763	3479.72	15964.43
764	3479.44	15964.77
765	3479.17	15965.12
766	3478.94	15965.49
767	3477.92	15967.31
768	3467.52	15971.3
769	3439.03	15980.07
770	3433.23	15981.98
771	3427.56	15984.24
772	3422.03	15986.82
773	3416.66	15989.72
774	3411.47	15992.94
775	3406.48	15996.45
776	3393.71	16005.49
777	3370.62	16014.47
778	3333.76	16027.37
779	3296.14	16042.64
780	3276.35	16051.58
781	3264.3	16052.24
782	3238.23	16064.93
783	3197.57	16077.99
784	3177.66	16086.46
785	3151.14	16097.55
786	3137.8	16091.01
787	3088.72	16109.62
788	3045.08	16134.6

№ точки	Московская система координат, используемая для ведения Единого государственного реестра недвижимости	
	Координаты	
	X	Y
1	2	3
789	3018.44	16151.69
790	3025.93	16139.9
791	3031.07	16131.93
792	3038.05	16121.03
793	3042.21	16114.65
794	3043.23	16112.89
795	3045.76	16108.19
796	3049.49	16101.43
797	3054.35	16088.96
798	3057.55	16075.76
799	3058.36	16067.85
800	3059.11	16061.04
801	3060.3	16023.23
802	3055.82	15995.2
803	3056.1	15970.59
804	3053.58	15953.15
805	3048.26	15944.17
806	3033.31	15849.67
807	3031.5	15835.74
808	3027.98	15816.33
809	3023.71	15805.61
810	3022.49	15790.44
811	3019.72	15770.44
812	3017.3	15753.62
813	3024.62	15748.7
814	3019.83	15718.2
815	3015.89	15696.79
816	3012.43	15671.5
817	3007.45	15660.97
818	3002.61	15626.65
819	3005.07	15620.26
820	3002.47	15604.24
821	2997.58	15578.38
822	2996.44	15571.73
823	2990.64	15566.7
824	2988.49	15554.54
825	2982.32	15517.71
826	2981.2	15510.44

№ точки	Московская система координат, используемая для ведения Единого государственного реестра недвижимости	
	Координаты	
	X	Y
1	2	3
827	2981.16	15510.15
828	2981.15	15509.85
829	2981.15	15509.56
830	2981.17	15509.27
831	2981.21	15508.97
832	2981.27	15508.69
833	2981.35	15508.4
834	2981.45	15508.13
835	2981.57	15507.86
836	2981.7	15507.6
837	2981.86	15507.35
838	2986.39	15500.87
839	2979.25	15463.17
840	2975.36	15439.38
841	2974.42	15431.47
842	2973.81	15423.81
843	2972.68	15411.23
844	2971.92	15405.15
845	2971.51	15402.64
846	2970.12	15393.62
847	2968.48	15383.22
848	2965.87	15371.83
849	2964.05	15364.99
850	2961.46	15352.91
851	2958.02	15329.69
852	2957.16	15321.81
853	2955.65	15305.7
854	2954.43	15294.25
855	2953.28	15286.54
856	2949.9	15263.74
857	2943.46	15223.07
858	2946.37	15218.01
859	2994.25	15210.51
860	3025.09	15205.11
861	3035.14	15199.93
862	3046.04	15198.24
863	3056.29	15196.96
864	3071.48	15192.04

№ точки	Московская система координат, используемая для ведения Единого государственного реестра недвижимости	
	Координаты	
	X	Y
1	2	3
865	3097.76	15188.46
866	3116.43	15184.64
867	3126.61	15183.58
868	3133.74	15186.64
869	3141.25	15185.51
870	3145.16	15181.65
871	3168.94	15179.51
872	3183.32	15178.57
873	3195.45	15177.95
874	3237.9	15171.5
875	3245.57	15171.5
876	3286.9	15164.73
877	3291.89	15163.91
878	3302.11	15162.4
879	3328.16	15158.63
880	3344.29	15155.14
881	3349.43	15153.87
882	3363.68	15148.12

№ точки	Московская система координат, используемая для ведения Единого государственного реестра недвижимости	
	Координаты	
	X	Y
1	2	3
883	3362.91	15141.38
884	3373.57	15139.61
885	3379.56	15137.72
886	3398.91	15134.59
887	3422.92	15130.28
888	3470.25	15122.61
889	3484.53	15118.21
900	3489.3	15103.63
901	3518.22	15098.27
902	3522.81	15118.96
903	3535.36	15121.52
904	3543.6	15119.68
905	3552.61	15117.79
906	3558.99	15116.81
907	3559.94	15116.69
908	3578.73	15113.56
909	3595.01	15111.33
910	3612.67	15108.11

3.2.4. Виды разрешенного использования образуемых земельных участков, предназначенных для размещения линейных объектов и объектов капитального строительства, проектируемых в составе линейного объекта, а также существующих земельных участков, занятых линейными объектами и объектами капитального строительства, входящими в состав линейных объектов, в соответствии с проектом планировки территории

Условный номер участка на чертеже	Кадастровый номер земельного участка	Коды видов разрешенного использования земельных участков и объектов капитального строительства
1	2	3
1	77:04:0004006:146	Ф ¹
2	Земли государственной собственности, которые не разграничены	Ф ¹
3	77:04:0004006:68 77:04:0004006:258	Ф ¹
4	Земли государственной собственности, которые не разграничены	Ф ¹
5	77:04:0004006:169	Ф ¹
6	77:04:0004006:284 77:04:0004008:57 77:04:0004007:108	Ф ¹
7	77:04:0004002:133	Ф ¹

Условный номер участка на чертеже	Кадастровый номер земельного участка	Коды видов разрешенного использования земельных участков и объектов капитального строительства
1	2	3
8	77:04:0004007:104 77:04:0004001:155 77:04:0004007:105 77:04:0004001:158 77:04:0003018:151	Ф ¹
9	77:04:0004001:156	Ф ¹
10	Земли государственной собственности, которые не разграничены	Ф ¹
11	Земли государственной собственности, которые не разграничены	Ф ¹
12	Земли государственной собственности, которые не разграничены	Ф ¹
13	77:04:0004007:110	Ф ¹
14	Земли государственной собственности, которые не разграничены	Ф ¹
16	Земли государственной собственности, которые не разграничены	Ф ¹
17	Земли государственной собственности, которые не разграничены	Ф ¹
18	Земли государственной собственности, которые не разграничены	Ф ¹
19	77:04:0004001:150	Ф ¹
20	Земли государственной собственности, которые не разграничены	Ф ¹
21	Земли государственной собственности, которые не разграничены	Ф ¹
22	Земли государственной собственности, которые не разграничены	Ф ¹
23	77:04:0003018:155	4.3; 4.5
24	77:04:0003018:30	Ф ¹
25	77:04:0003018:69	Ф ¹
26	77:04:0003018:152	7.1.1; 7.1.2; 7.2.2; 7.6; 12.0.1
27	Земли государственной собственности, которые не разграничены	Ф ¹
28	77:04:0003004:159	6.6, 6.9
29	77:04:0003004:133	Ф ¹
30	77:04:0003004:1895	Ф ¹
31	77:04:0003004:112	Ф ¹
32	Земли государственной собственности, которые не разграничены	7.1.1; 7.1.2; 7.2.2; 7.6; 12.0.1
33	Земли государственной собственности, которые не разграничены	Ф ¹
34	Земли государственной собственности, которые не разграничены	7.1.1; 7.1.2; 7.2.2; 7.6; 12.0.1

Условный номер участка на чертеже	Кадастровый номер земельного участка	Коды видов разрешенного использования земельных участков и объектов капитального строительства
1	2	3
35	77:04:0003004:124 77:04:0003004:140	7.1.1; 7.1.2; 7.2.2; 7.6; 12.0.1
36	Земли государственной собственности, которые не разграничены	12.0.2
37	77:04:0003004:140	7.1.1; 7.1.2; 7.2.2; 7.6; 12.0.1
38	Земли государственной собственности, которые не разграничены	Ф ¹
39	Земли государственной собственности, которые не разграничены	12.0.2
40	77:04:0003004:1885	3.1.1, 6.2, 6.2.1, 6.3, 6.3.1, 6.4, 6.5, 6.6, 6.7, 6.8, 6.11
41	77:04:0003004:1886	3.1.1; 6.2.1; 6.3.1; 6.2; 6.3; 6.4; 6.5; 6.6; 6.7; 6.8; 6.11
42	77:04:0003004:124	7.1.1, 7.1.2, 7.2.2, 7.6, 12.0.1
43	77:04:0003004:138	4.9.1.4, 7.2.3, 6.9, 6.2.1, 6.2, 6.3, 6.3.1, 6.4, 6.5, 6.6, 6.7, 6.8, 6.11
44	77:04:0003004:138	4.9.1.4, 7.2.3, 6.9, 6.2.1, 6.2, 6.3, 6.3.1, 6.4, 6.5, 6.6, 6.7, 6.8, 6.11
45	77:04:0003004:138	4.9.1.4, 7.2.3, 6.9, 6.2.1, 6.2, 6.3, 6.3.1, 6.4, 6.5, 6.6, 6.7, 6.8, 6.11
46	77:04:0003004:2207	3.1.1, 6.2, 6.2.1, 6.3, 6.3.1, 6.4, 6.5, 6.6, 6.7, 6.8, 6.11
47	77:04:0003004:137	3.0, 4.1, 4.2, 4.3, 4.4, 4.5, 4.6, 4.8.1, 4.8.2, 4.9, 4.10, 6.2, 6.2.1, 6.3, 6.3.1, 6.4, 6.5, 6.6, 6.7, 6.8, 6.11
48	Земли государственной собственности, которые не разграничены	Ф ¹
49	77:04:0003004:124	7.1.1, 7.1.2, 7.2.2, 7.6, 12.0.1
50	77:04:0003004:1802	3.9.3, 6.2, 6.2.1, 6.3, 6.3.1, 6.4, 6.5, 6.6, 6.7, 6.8, 6.11
51	Земли государственной собственности, которые не разграничены	6.2, 6.2.1, 6.3, 6.3.1, 6.4, 6.5, 6.6, 6.7, 6.8, 6.11
52	77:04:0003004:1849	3.0, 4.1, 4.2, 4.3, 4.4, 4.5, 4.6, 4.8.1, 4.8.2, 4.9, 4.10, 6.2, 6.2.1, 6.3, 6.3.1, 6.4, 6.5, 6.6, 6.7, 6.8, 6.11
53	77:04:0003004:124 77:04:0003004:123	7.1.1, 7.1.2, 7.2.2, 7.6, 12.0.1
54	Земли государственной собственности, которые не разграничены	Ф ¹
55	Земли государственной собственности, которые не разграничены	Ф ¹
56	77:04:0003002:78	Ф ¹
57	Земли государственной собственности, которые не разграничены	Ф ¹
58	77:04:0003002:74 77:04:0003003:160	6.2, 6.2.1, 6.3, 6.3.1, 6.4, 6.5, 6.6, 6.7, 6.8, 6.11, 12.0.1

Условный номер участка на чертеже	Кадастровый номер земельного участка	Коды видов разрешенного использования земельных участков и объектов капитального строительства
1	2	3
59	Земли государственной собственности, которые не разграничены	3.6.1, 3.9.3, 4.1, 4.2, 4.5, 4.6, 4.8, 6.12, 12.0.1, 12.0.2
60	Земли государственной собственности, которые не разграничены	Ф ¹
61	77:04:0003003:150	3.6.1, 3.9.3, 4.1, 4.2, 4.5, 4.6, 4.8, 6.12, 12.0.1, 12.0.2
62	77:04:0003003:151	3.6.1, 3.9.3, 4.1, 4.2, 4.5, 4.6, 4.8, 6.12, 12.0.1, 12.0.2
63	77:04:0003003:1001	3.6.1, 3.9.3, 4.1, 4.2, 4.5, 4.6, 4.8, 6.12, 12.0.1, 12.0.2
64	Земли государственной собственности, которые не разграничены	Ф ¹
65	Земли государственной собственности, которые не разграничены	Ф ¹

¹ Земельные участки в границах территориальных зон сохраняемого землепользования, для которых в качестве основных видов разрешенного использования земельных участков и объектов капитального строительства устанавливаются виды разрешенного использования упомянутых земельных участков и объектов капитального строительства, сведения о которых содержатся в Едином государственном реестре недвижимости.

Об утверждении проекта планировки территории линейных объектов участков улично-дорожной сети – Южнопортовая улица, 2-й Южнопортовый проезд от Третьего транспортного кольца до Шоссейной улицы

Постановление Правительства Москвы от 2 июня 2022 года № 980-ПП

В соответствии с Градостроительным кодексом Российской Федерации, постановлением Правительства Российской Федерации от 12 мая 2017 г. № 564 «Об утверждении Положения о составе и содержании документации по планировке территории, предусматривающей размещение одного или нескольких линейных объектов», Законом города Москвы от 25 июня 2008 г. № 28 «Градостроительный кодекс города Москвы» **Правительство Москвы постановляет:**

1. Утвердить проект планировки территории линейных объектов участков улично-дорожной сети – Южнопортовая улица, 2-й Южнопортовый проезд от Третьего транспортного кольца до Шоссейной улицы (приложение 1).

2. Включить в состав природных и озелененных территорий Юго-Восточного административного округа города Москвы участки территории общей площадью 0,98 га, образовав объект природного комплекса № 26а «Озелененная территория в жилом квартале между улицей Симоновский Вал и 1-й Дубровской улицей (4 участка)» и установив его границы согласно приложению 2 к настоящему постановлению.

3. Включить в состав природных и озелененных территорий Юго-Восточного административного округа города Москвы участок территории площадью 0,20 га, образовав объект природного комплекса № 40б «Озелененная территория по улице Паперника» и установив его границы согласно приложению 3 к настоящему постановлению.

4. Изменить границы объекта природного комплекса № 45 Юго-Восточного административного округа города Москвы «Бульвар по Южнопортовой ул.», исключив из его состава участок территории площадью 0,05 га, согласно приложению 4 к настоящему постановлению.

5. Изменить границы объекта природного комплекса № 47 Юго-Восточного административного округа города Москвы «Бульвар (проектный) по пр.пр.№ 3502», исключив из его состава участок территории площадью 1,20 га, согласно приложению 5 к настоящему постановлению.

6. Изменить границы объекта природного комплекса № 55д Юго-Восточного административного округа города Москвы «Бульвар от 1-й Новокузьминской улицы до улицы Федора Полетаева», включив в его состав участки

территории общей площадью 0,36 га, согласно приложению 6 к настоящему постановлению.

7. Включить в состав природных и озелененных территорий Юго-Восточного административного округа города Москвы участки территории общей площадью 0,37 га, образовав объект природного комплекса № 57в «Озелененная территория напротив дома 78/1 по Рязанской улице (2 участка)» и установив его границы согласно приложению 7 к настоящему постановлению.

8. Включить в состав природных и озелененных территорий Юго-Восточного административного округа города Москвы участки территории общей площадью 0,88 га, образовав объект природного комплекса № 58а «Озелененная территория напротив дома 78/1 по Рязанскому проспекту (3 участка)» и установив его границы согласно приложению 8 к настоящему постановлению.

9. Изменить границы объекта природного комплекса № 63 Юго-Восточного административного округа города Москвы «Парк (проектный) вдоль р.Москвы», исключив из его состава участки территории общей площадью 3,09 га и включив в его состав участки территории общей площадью 0,21 га, согласно приложению 9 к настоящему постановлению.

10. Включить в состав природных и озелененных территорий Юго-Восточного административного округа города Москвы участок территории площадью 0,24 га, образовав объект природного комплекса № 158б «Озелененная территория напротив дома 1 по улице Марьяинский парк» и установив его границы согласно приложению 10 к настоящему постановлению.

11. Установить границы объекта природного комплекса № 161 Юго-Восточного административного округа города Москвы «Бульвар (проектный) между пр.пр.№ 757

и № 934, № 934 и проездом внутреннего пользования в Марьяине», включив в его состав участки территории общей площадью 0,62 га, согласно приложению 11 к настоящему постановлению.

12. Включить в состав природных и озелененных территорий Юго-Восточного административного округа города Москвы участок территории площадью 0,48 га, образовав объект природного комплекса № 181б «Озелененная территория напротив дома 17 по 1-му Капотнинскому проезду» и установив его границы согласно приложению 12 к настоящему постановлению.

13. Внести изменения в постановление Правительства Москвы от 19 января 1999 г. № 38 «О проектных предложениях по установлению границ Природного комплекса с их описанием и закреплением актами красных линий» (в редакции постановлений Правительства Москвы от 8 октября 2019 г. № 1304-ПП, от 16 марта 2021 г. № 316-ПП, от 12 октября 2021 г. № 1608-ПП, от 30 ноября 2021 г. № 1852-ПП):

13.1. Раздел «Юго-Восточный АО» приложения 1 к постановлению дополнить пунктами 26а, 40б, 57в, 58а, 158б, 181б в редакции согласно приложению 13 к настоящему постановлению.

13.2. Пункты 45, 47, 55д, 63, 161 раздела «Юго-Восточный АО» приложения 1 к постановлению изложить в редакции согласно приложению 13 к настоящему постановлению.

14. Контроль за выполнением настоящего постановления возложить на заместителя Мэра Москвы в Правительстве Москвы по вопросам градостроительной политики и строительства Бочкарева А.Ю.

Мэр Москвы **С.С.Собянин**

Приложение 1

к постановлению Правительства Москвы от 2 июня 2022 г. № 980-ПП

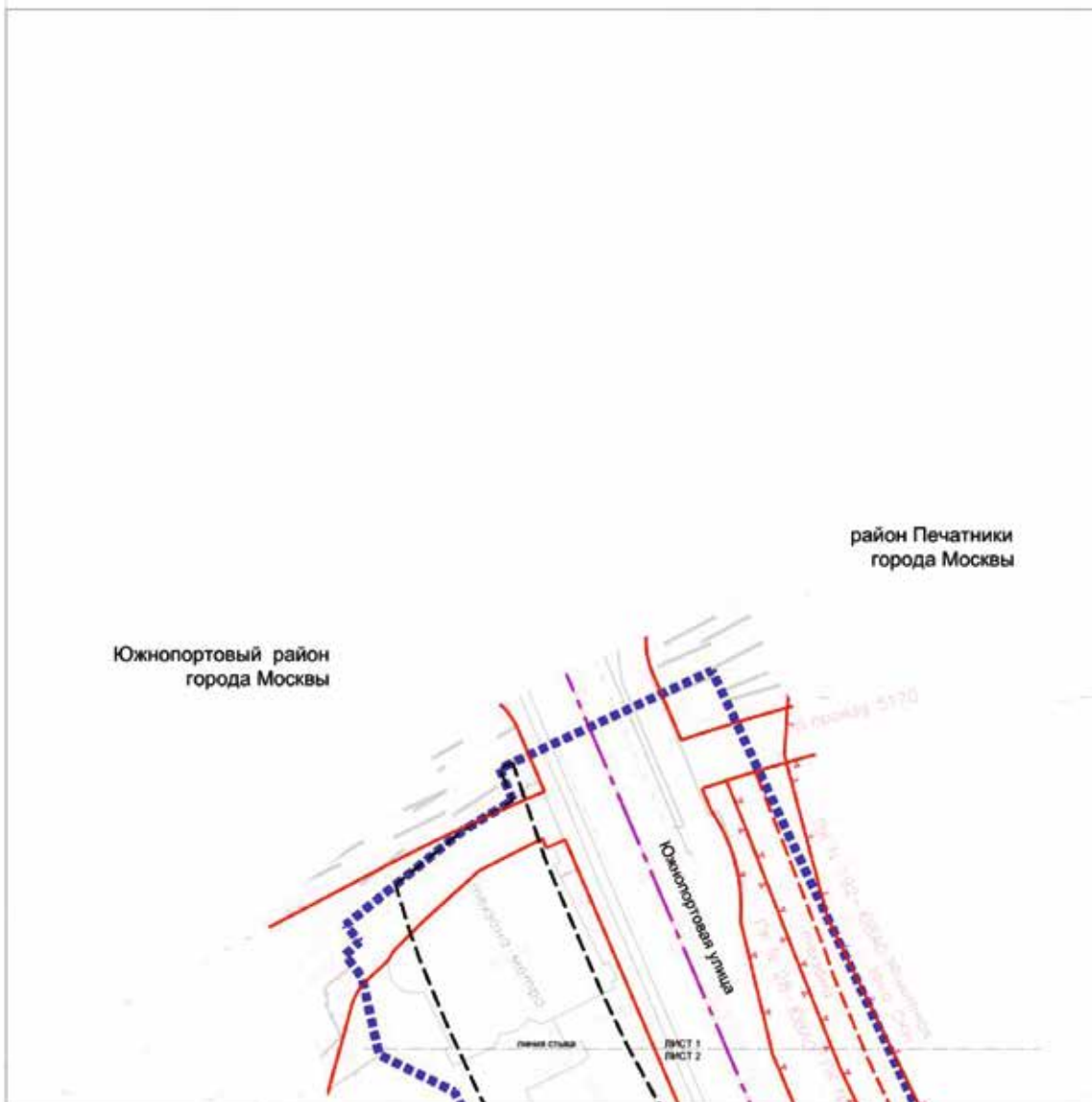
Проект планировки территории линейных объектов участков улично-дорожной сети – Южнопортовая улица, 2-й Южнопортовый проезд от Третьего транспортного кольца до Шоссейной улицы

1. Графическая часть

1.1. Чертеж красных линий и перечень координат характерных точек красных линий

Масштаб 1:2000
Южнопортовый район города Москвы
район Печатники города Москвы
Лист 1 из 32

1.1.1. Чертеж красных линий



УСЛОВНЫЕ ОБОЗНАЧЕНИЯ:

- границы подготовки сечения планировки территории
- границы районов города Москвы

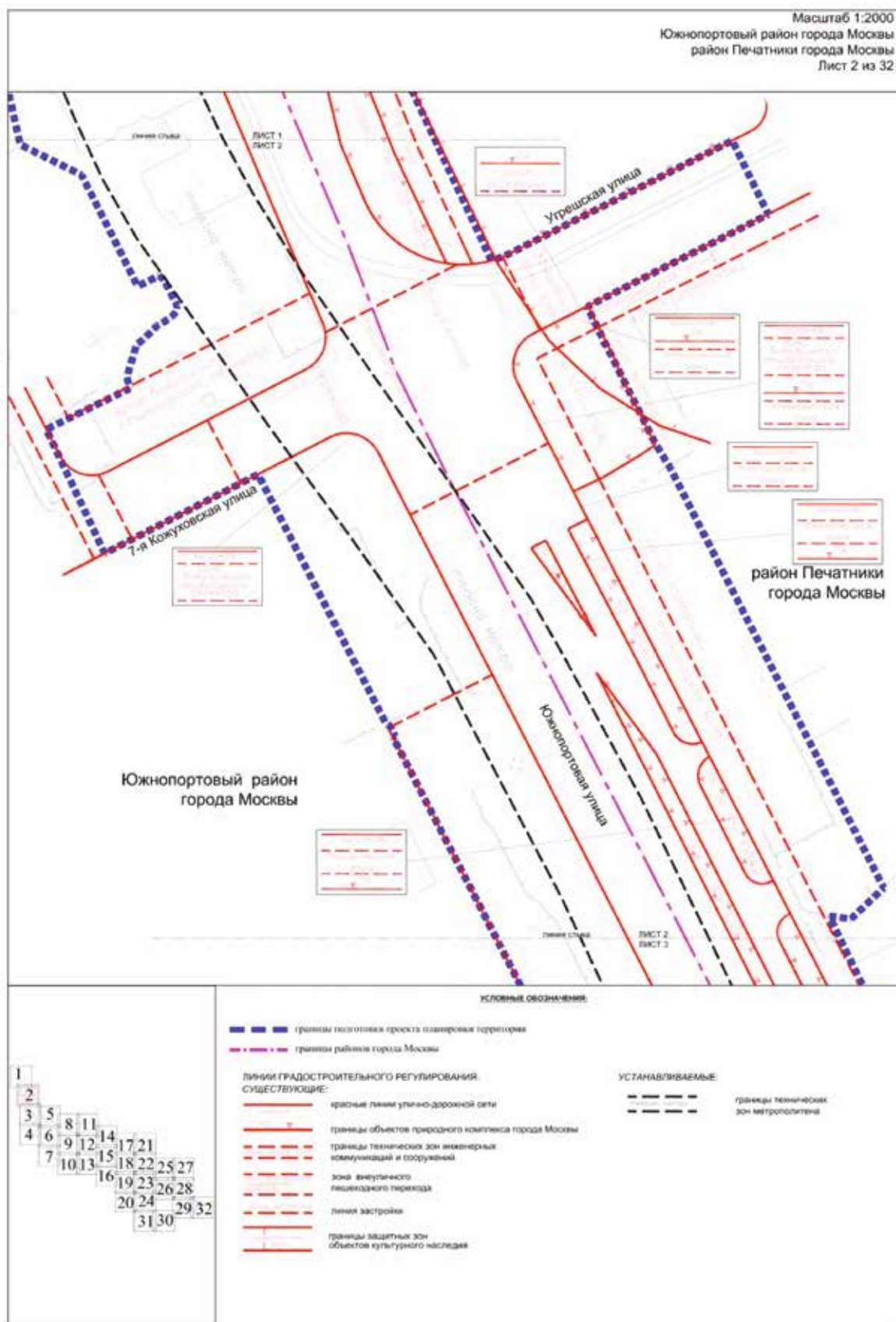
ЛИНИИ ГРАДОСТРОИТЕЛЬНОГО РЕГУЛИРОВАНИЯ СУЩЕСТВУЮЩИЕ:

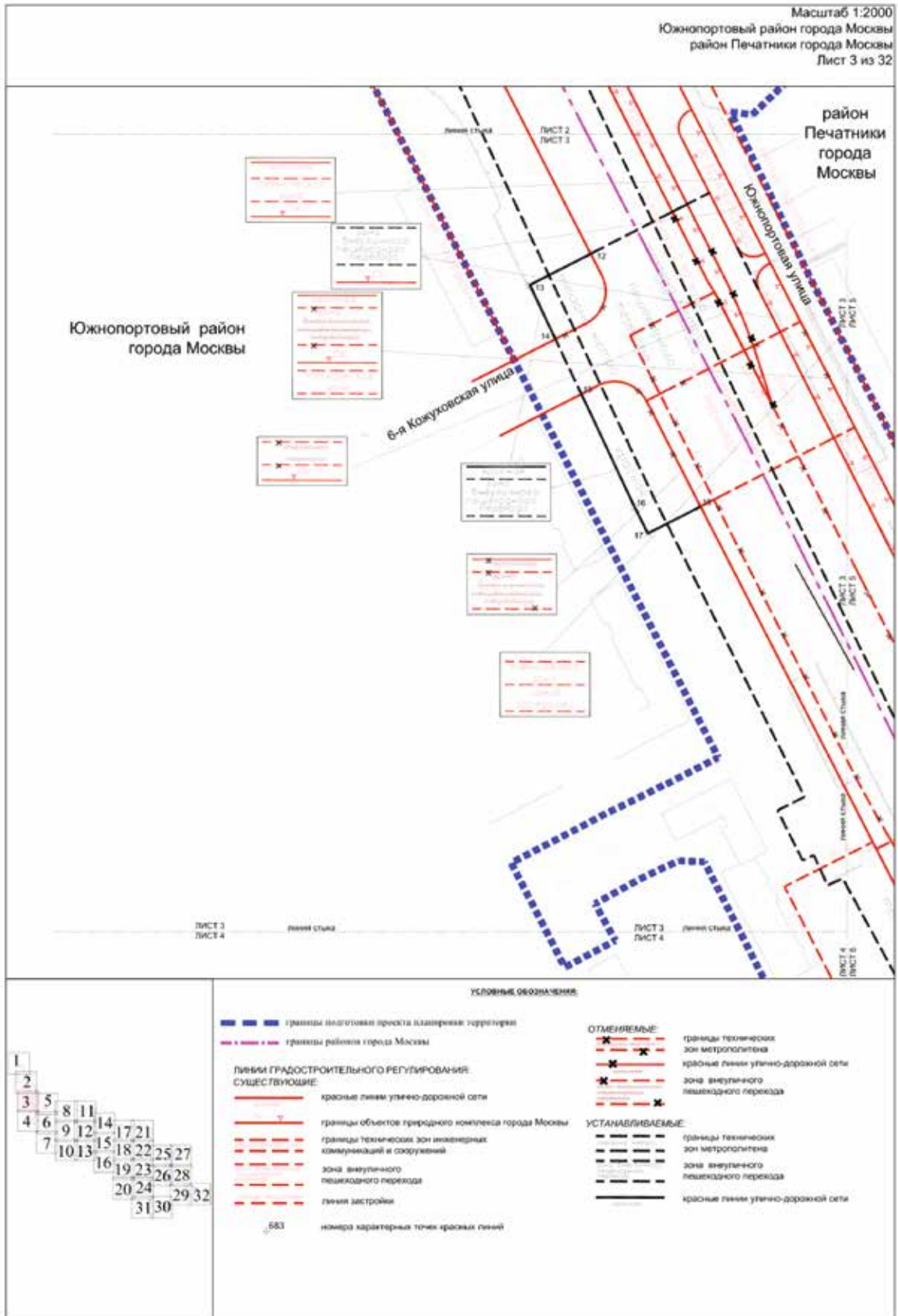
- красные линии улично-дорожной сети
- границы объектов природного комплекса города Москвы
- границы технических зон инженерных коммуникаций и сооружений
- границы защитных зон объектов культурного наследия

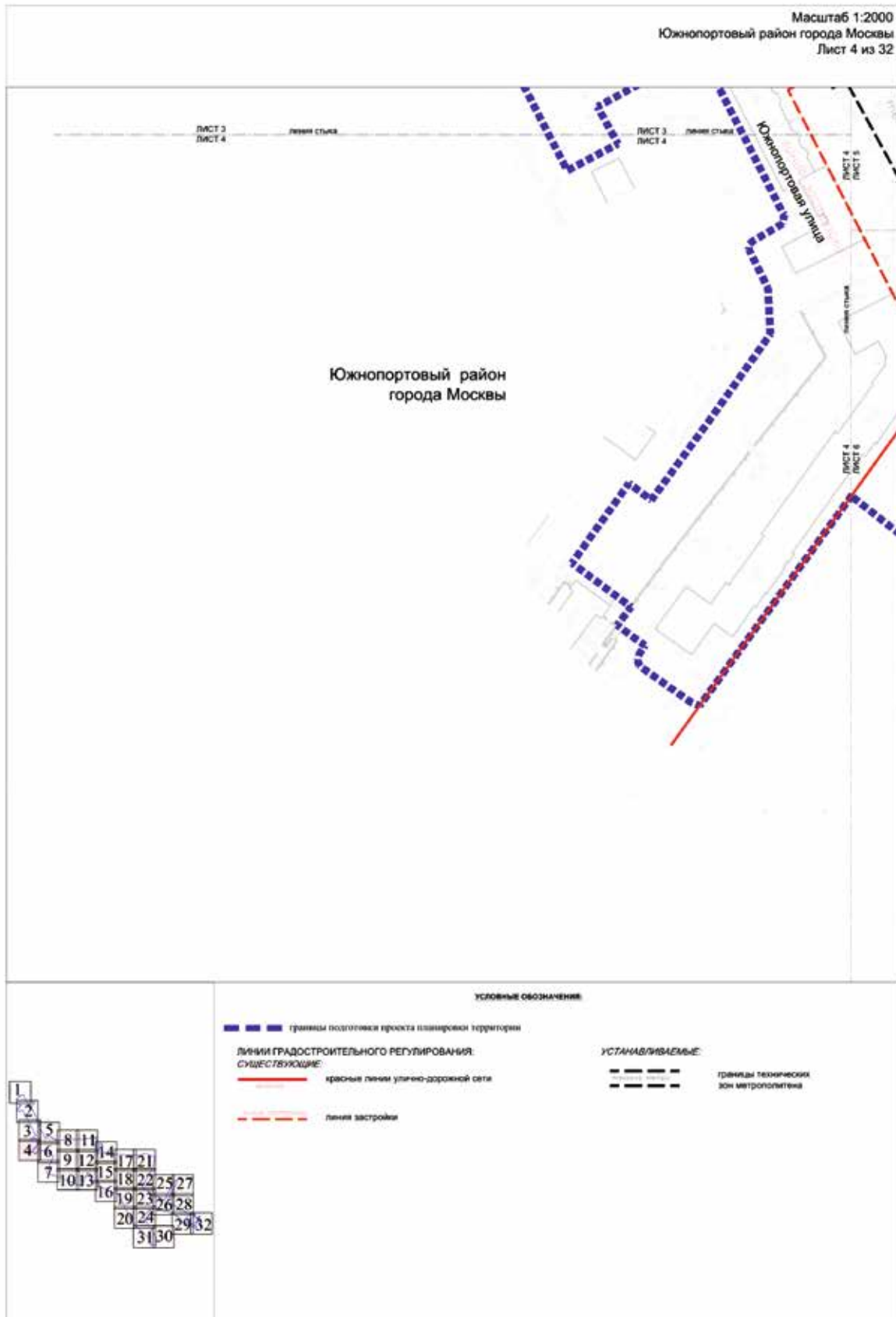
УСТАНОВЛИВАЕМЫЕ:

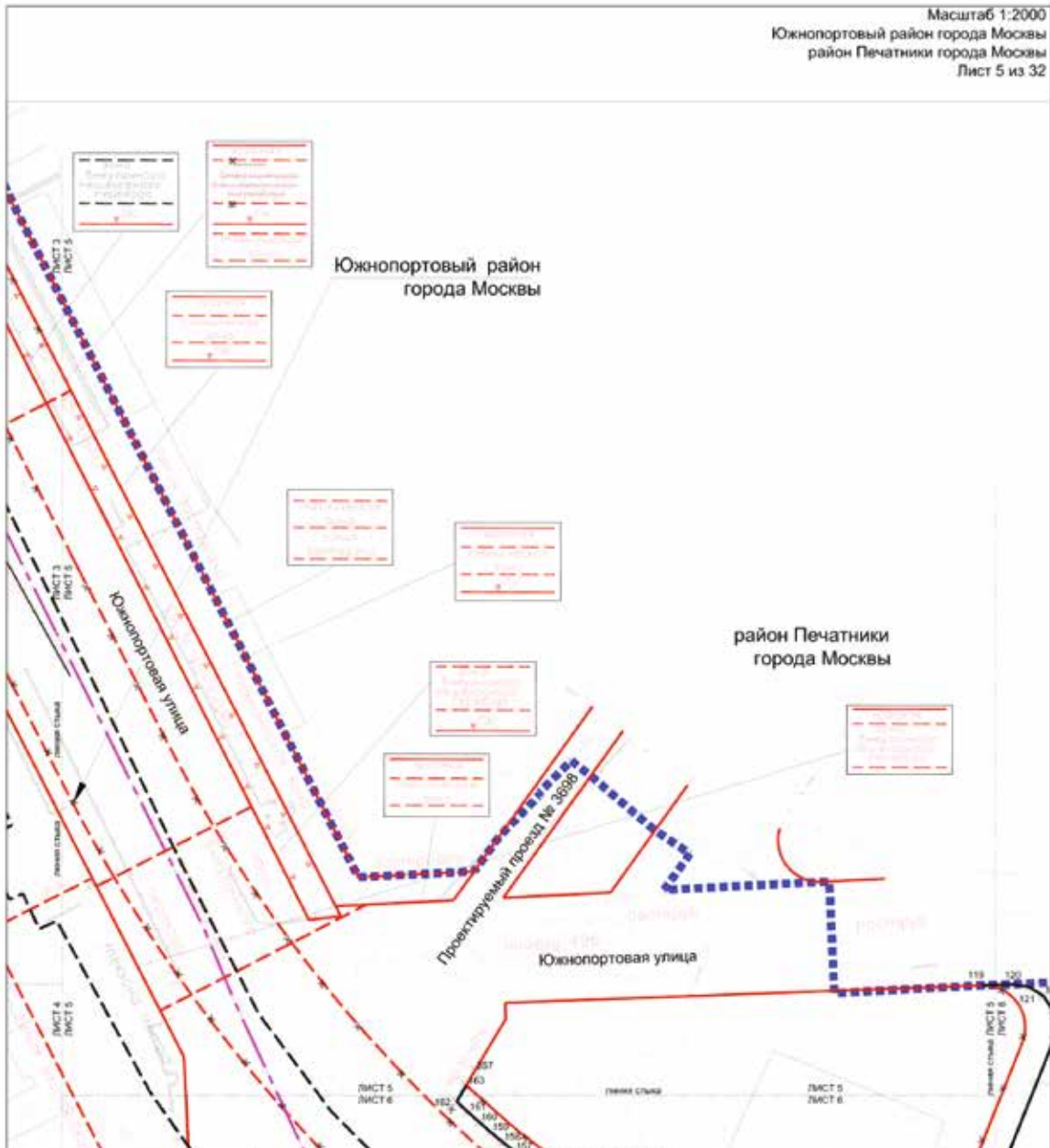
- границы территориальных зон метрополитена

1
2
3 5
4 6 8 11
7 9 12 14 17 21
10 13 15 18 22 25 27
16 19 23 26 28
20 24 29 32
31 30





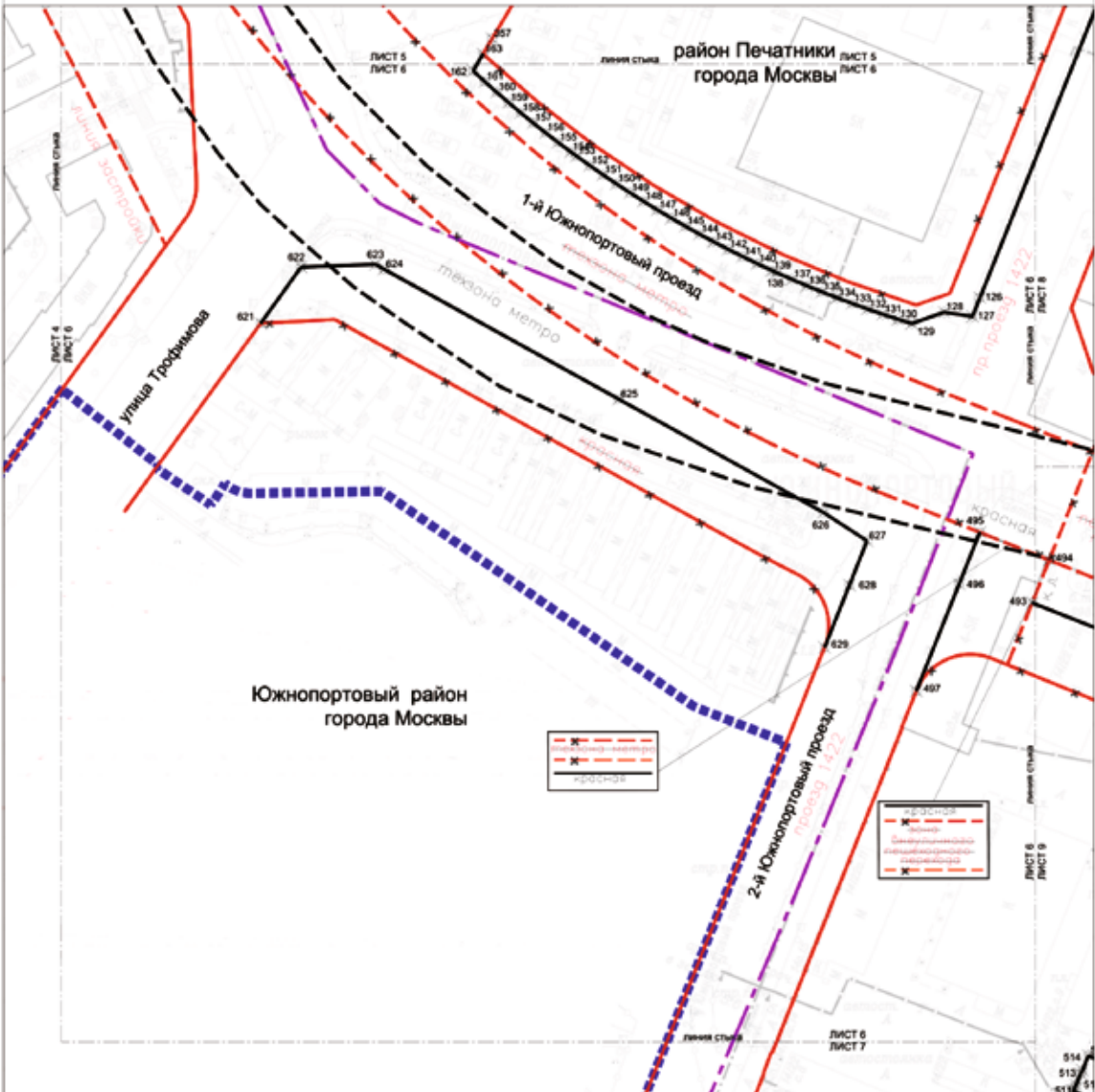




условные обозначения

	границы подготовки проекта планировки территории		ОТМЕНЯЕМЫЕ: границы технических зон метрополитена
	границы районов города Москвы		красные линии улично-дорожной сети
Линии ГРАДОСТРОИТЕЛЬНОГО РЕГУЛИРОВАНИЯ СУЩЕСТВУЮЩИЕ:			зона внеуличного пешеходного перехода
	красные линии улично-дорожной сети		УСТАНАВЛИВАЕМЫЕ: границы технических зон метрополитена
	границы объектов природного комплекса города Москвы		красные линии улично-дорожной сети
	линии застройки		зона внеуличного пешеходного перехода
	зона внеуличного пешеходного перехода		
	границы технических зон инженерных коммуникаций и сооружений		
	номера характерных точек красных линий		

Масштаб 1:2000
Южнопортовый район города Москвы
район Печатники города Москвы
Лист 6 из 32



УСЛОВНЫЕ ОБОЗНАЧЕНИЯ:

- граница технической зоны метрополитена
- граница пешеходного перехода
- граница технической зоны метрополитена
- граница пешеходного перехода

УСЛОВНЫЕ ОБОЗНАЧЕНИЯ:

- граница технической зоны метрополитена
- граница пешеходного перехода
- граница технической зоны метрополитена
- граница пешеходного перехода

УСЛОВНЫЕ ОБОЗНАЧЕНИЯ:

- границы подготовки проекта планировки территории
- границы районов города Москвы

ЛИНИИ ГРАДОСТРОИТЕЛЬНОГО РЕГУЛИРОВАНИЯ СУЩЕСТВУЮЩИЕ:

- красные линии улицы-дорожной сети
- линия застройки
- зона внеуличного пешеходного перехода
- границы технических зон метрополитена
- номера характерных точек красных линий

ОТМЕНЯЕМЫЕ:

- границы технических зон метрополитена
- красные линии улицы-дорожной сети
- зона внеуличного пешеходного перехода

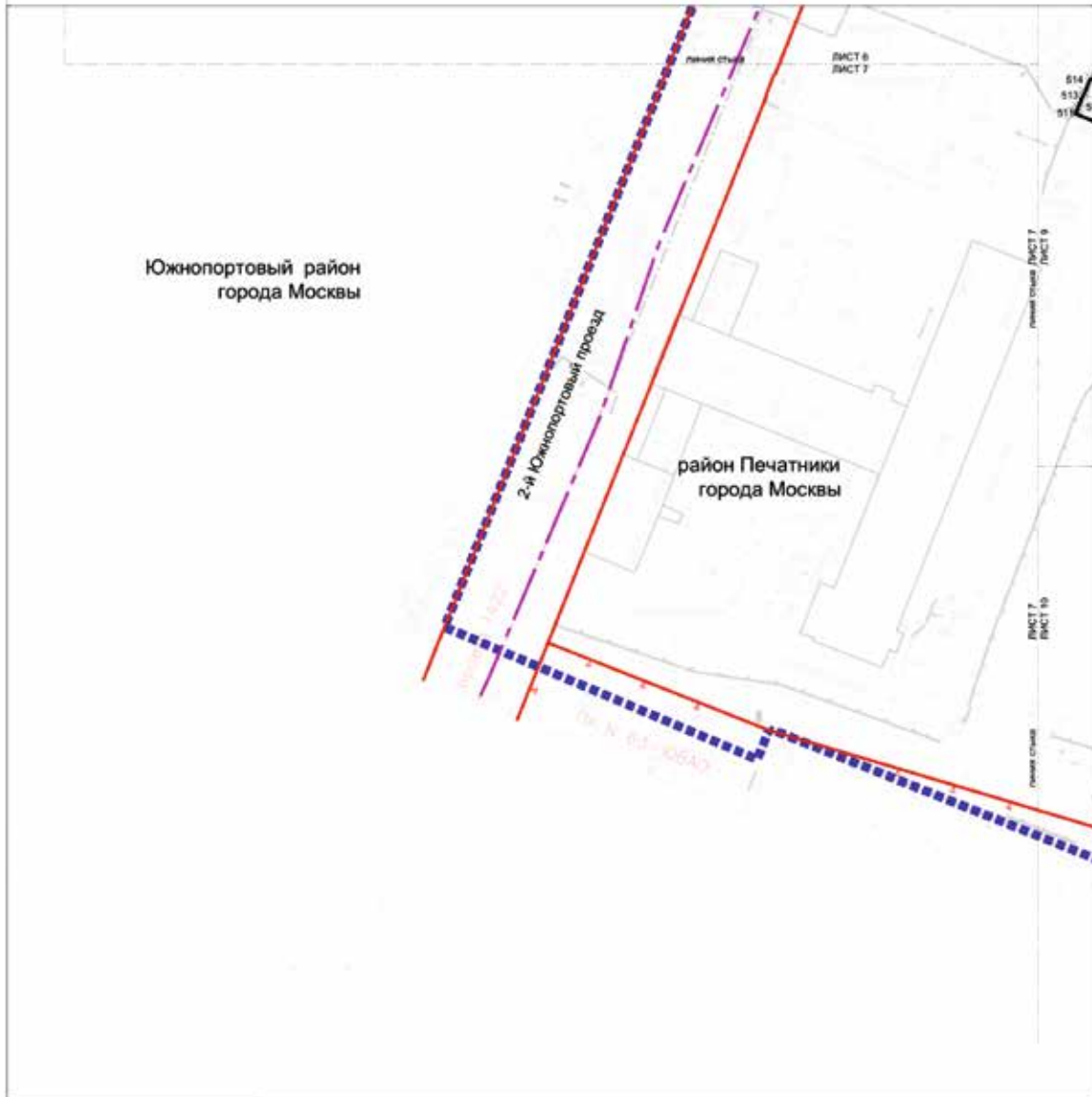
УСТАНОВЛИВАЕМЫЕ:

- границы технических зон метрополитена
- красные линии улицы-дорожной сети

754



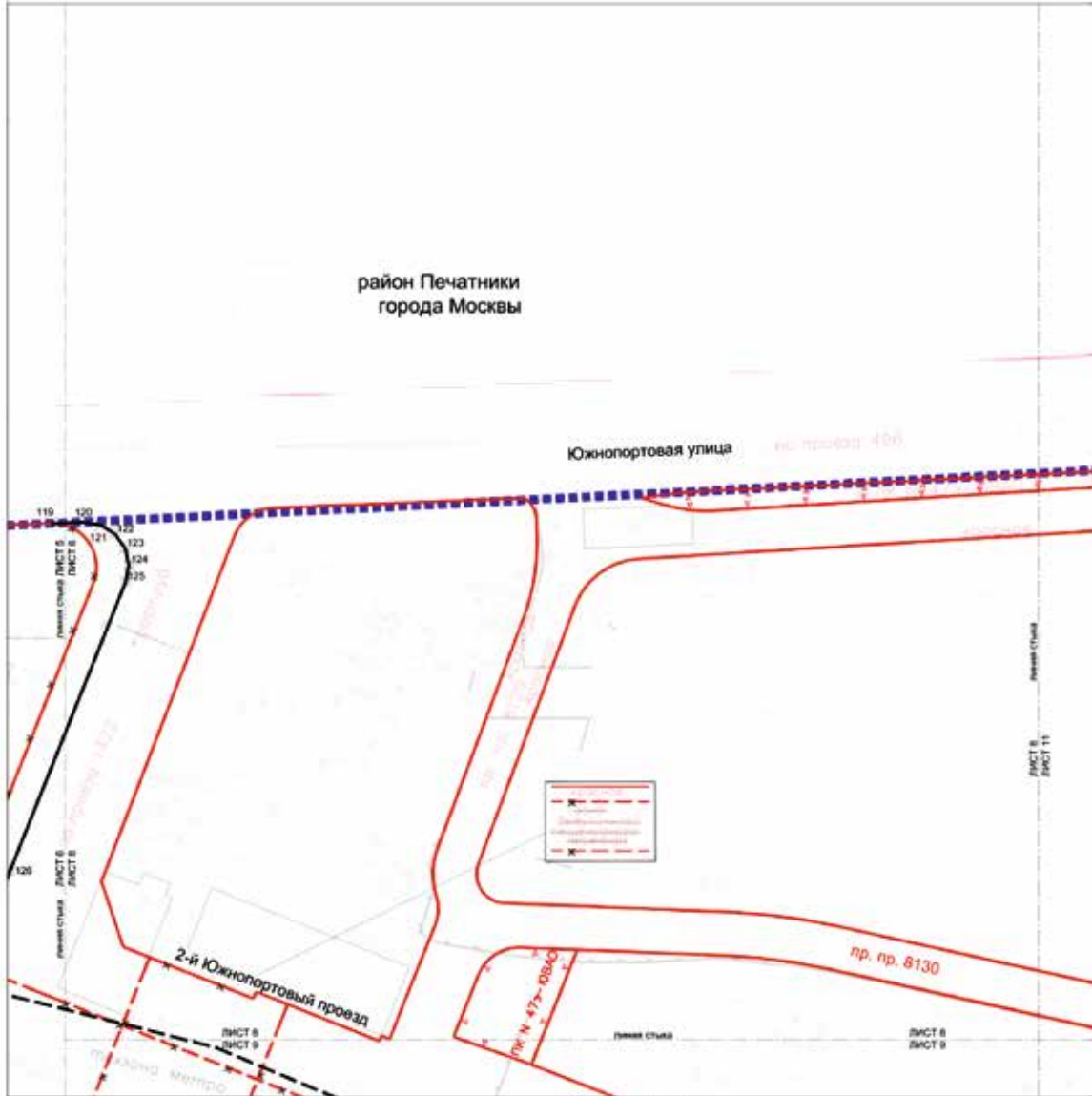
Масштаб 1:2000
 Южнопортовый район города Москвы
 район Печатники города Москвы
 Лист 7 из 32




	УСЛОВНЫЕ ОБОЗНАЧЕНИЯ	
	<ul style="list-style-type: none"> границы подготовки проекта планировки территории границы районов города Москвы 	<p>ЛИНИИ ГРАДОСТРОИТЕЛЬНОГО РЕГУЛИРОВАНИЯ СУЩЕСТВУЮЩИЕ</p> <ul style="list-style-type: none"> красные линии улично-дорожной сети границы объектов природного комплекса города Москвы номера характерных точек красных линий
	<p>УСТАНОВЛИВАЕМЫЕ</p> <ul style="list-style-type: none"> красные линии улично-дорожной сети 	

Масштаб 1:2000
район Печатники города Москвы
Лист 8 из 32

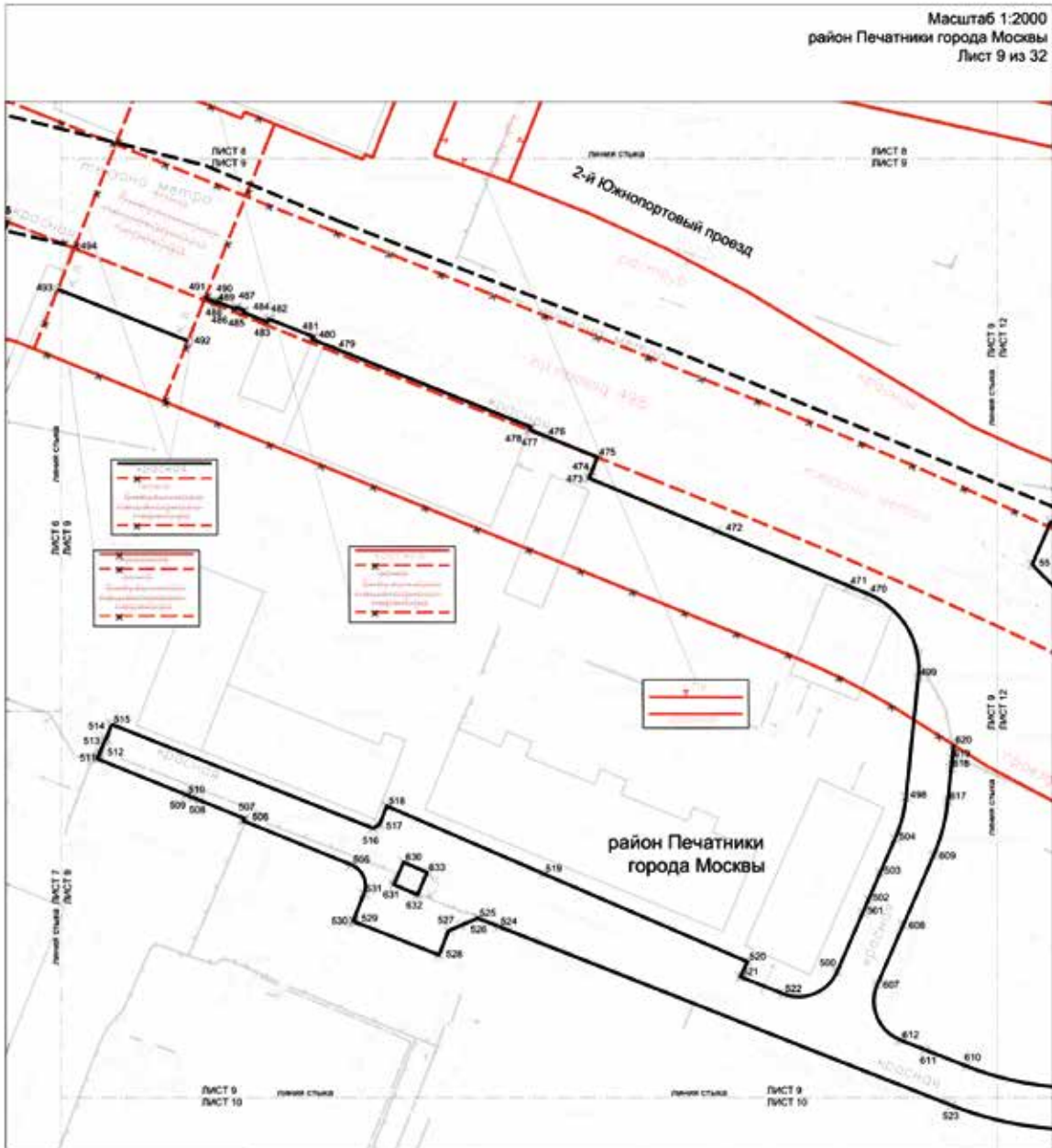
район Печатники
города Москвы



УСЛОВНЫЕ ОБОЗНАЧЕНИЯ:



- | | |
|--|---|
| <p>— границы подготовки проекта планировки территории</p> <p>ЛИНИИ ГРАДОСТРОИТЕЛЬНОГО РЕГУЛИРОВАНИЯ:</p> <p>СУЩЕСТВУЮЩИЕ:</p> <ul style="list-style-type: none"> красные линии улично-дорожной сети границы объектов природного комплекса города Москвы номера характерных точек красных линий | <p>ОТМЕНЯЕМЫЕ:</p> <ul style="list-style-type: none"> границы технических зон метрополитена красные линии улично-дорожной сети зона аэуличенного пешеходного перехода <p>УСТАНОВЛИВАЕМЫЕ:</p> <ul style="list-style-type: none"> границы технических зон метрополитена красные линии улично-дорожной сети |
|--|---|



УСЛОВНЫЕ ОБОЗНАЧЕНИЯ

ЛИНИИ ГРАДОСТРОИТЕЛЬНОГО РЕГУЛИРОВАНИЯ
СУЩЕСТВУЮЩИЕ:

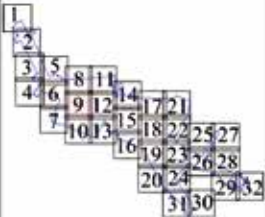
- красные линии улично-дорожной сети
- границы объектов природного комплекса города Москвы
- границы технических зон метрополитена
- зона внеуличного пешеходного перехода
- номера характерных точек красных линий

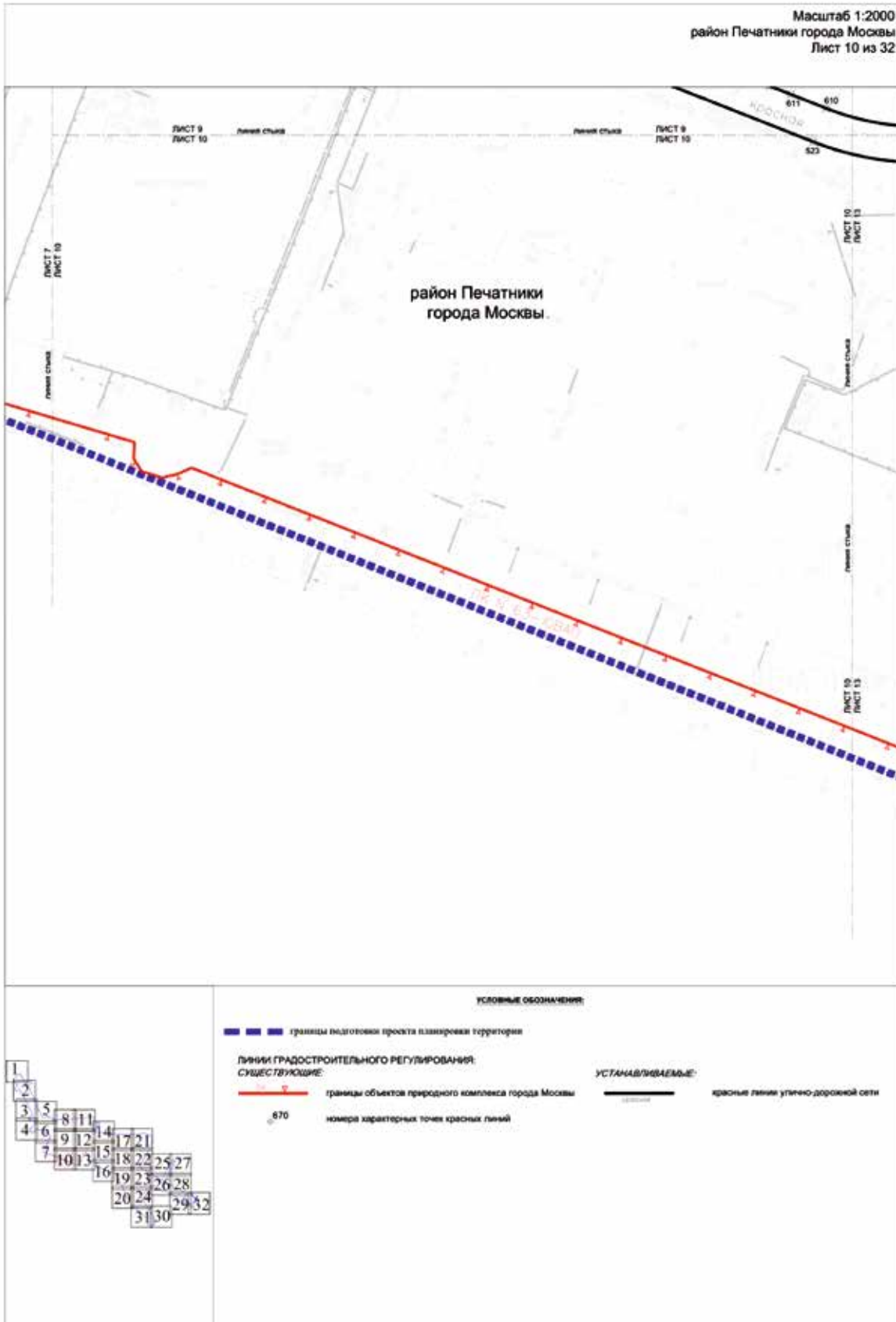
ОТМЕЧАЕМЫЕ:

- границы технических зон метрополитена
- красные линии улично-дорожной сети
- зона внеуличного пешеходного перехода

УСТАНАВЛИВАЕМЫЕ:

- границы технических зон метрополитена
- красные линии улично-дорожной сети







УСЛОВНЫЕ ОБОЗНАЧЕНИЯ:

граница подготовки проекта планировки территории

ЛИНИИ ГРАДОСТРОИТЕЛЬНОГО РЕГУЛИРОВАНИЯ:

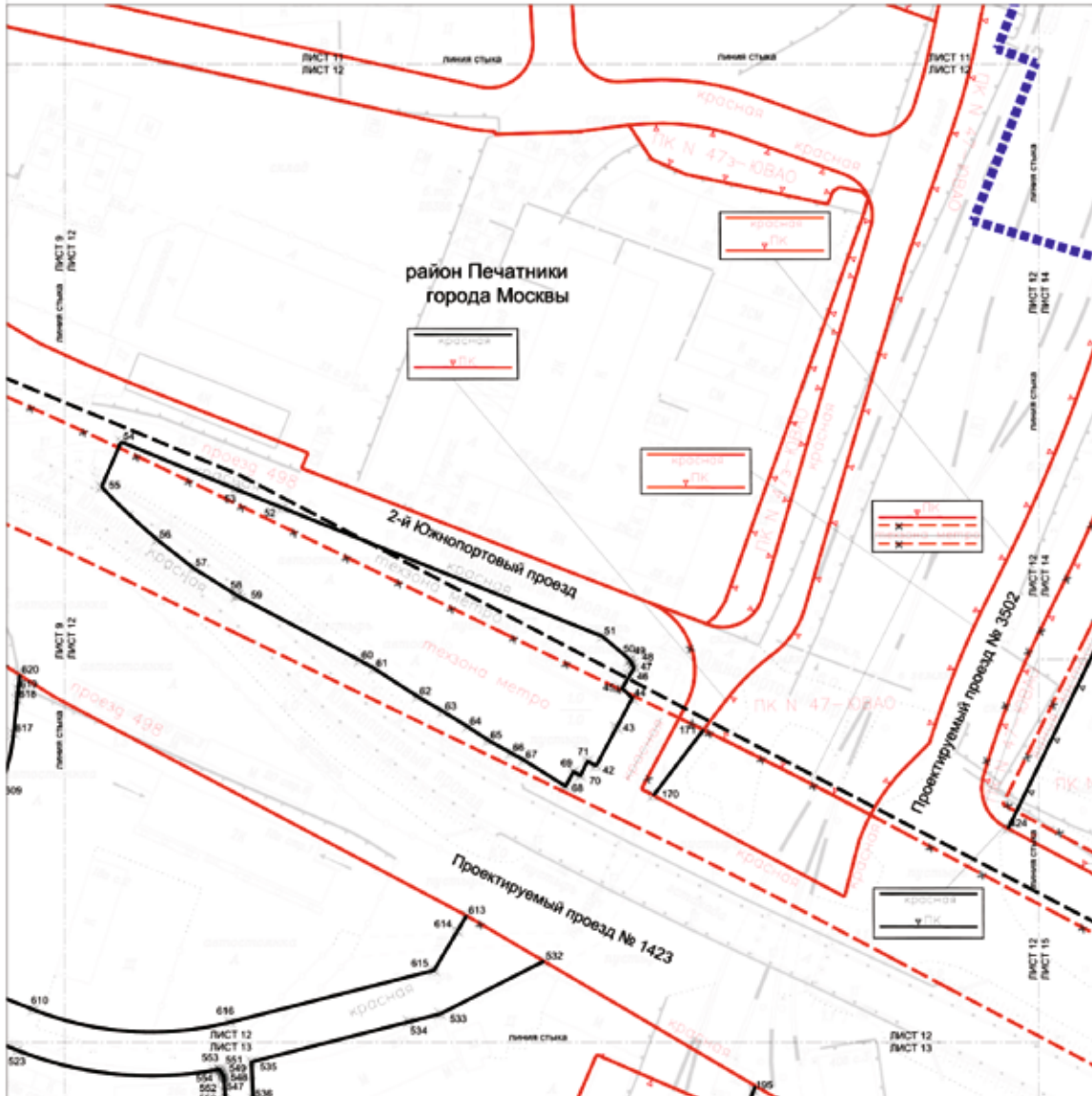
СУЩЕСТВУЮЩИЕ:

красные линии улично-дорожной сети

границы объектов природного комплекса города Москвы



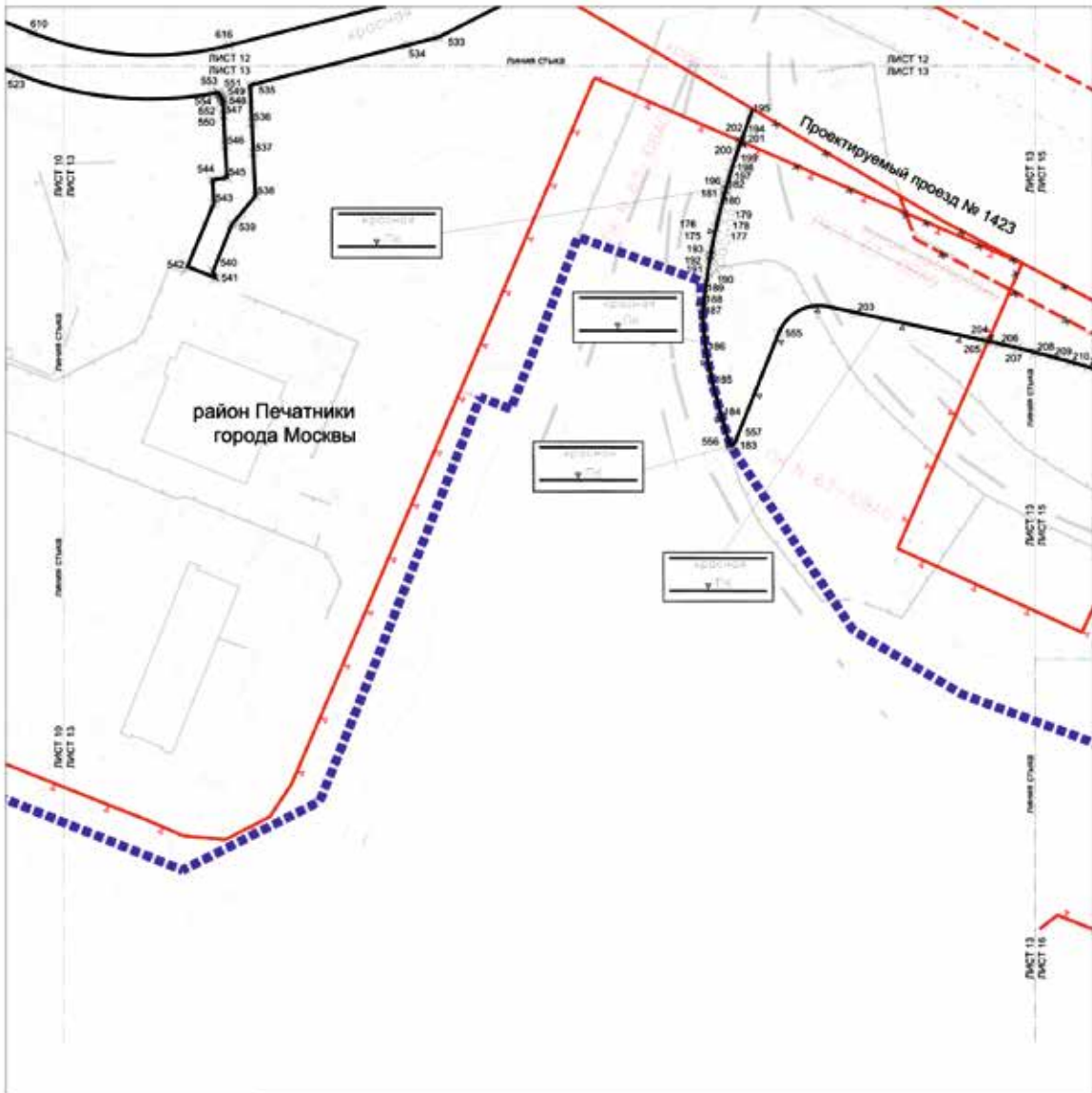
Масштаб 1:2000
район Печатники города Москвы
Лист 12 из 32



УСЛОВНЫЕ ОБОЗНАЧЕНИЯ:



- границы подготовки проекта планировки территории
- ЛИНИИ ГРАДОСТРОИТЕЛЬНОГО РЕГУЛИРОВАНИЯ СУЩЕСТВУЮЩИЕ:**
 - красные линии улично-дорожной сети
 - - - границы технических зон метрополитена
 - |— границы объектов природного комплекса города Москвы
 - - -|— линия застройки
 - 717 — номера характерных точек красных линий
- ОТМЕНЯЕМЫЕ:**
 - - -|— границы объектов природного комплекса города Москвы
 - - -|— границы технических зон метрополитена
 - |— красные линии улично-дорожной сети
 - - -|— линия застройки
- УСТАНОВЛИВАЕМЫЕ:**
 - - -|— границы технических зон метрополитена
 - |— красные линии улично-дорожной сети
 - - -|— границы объектов природного комплекса города Москвы

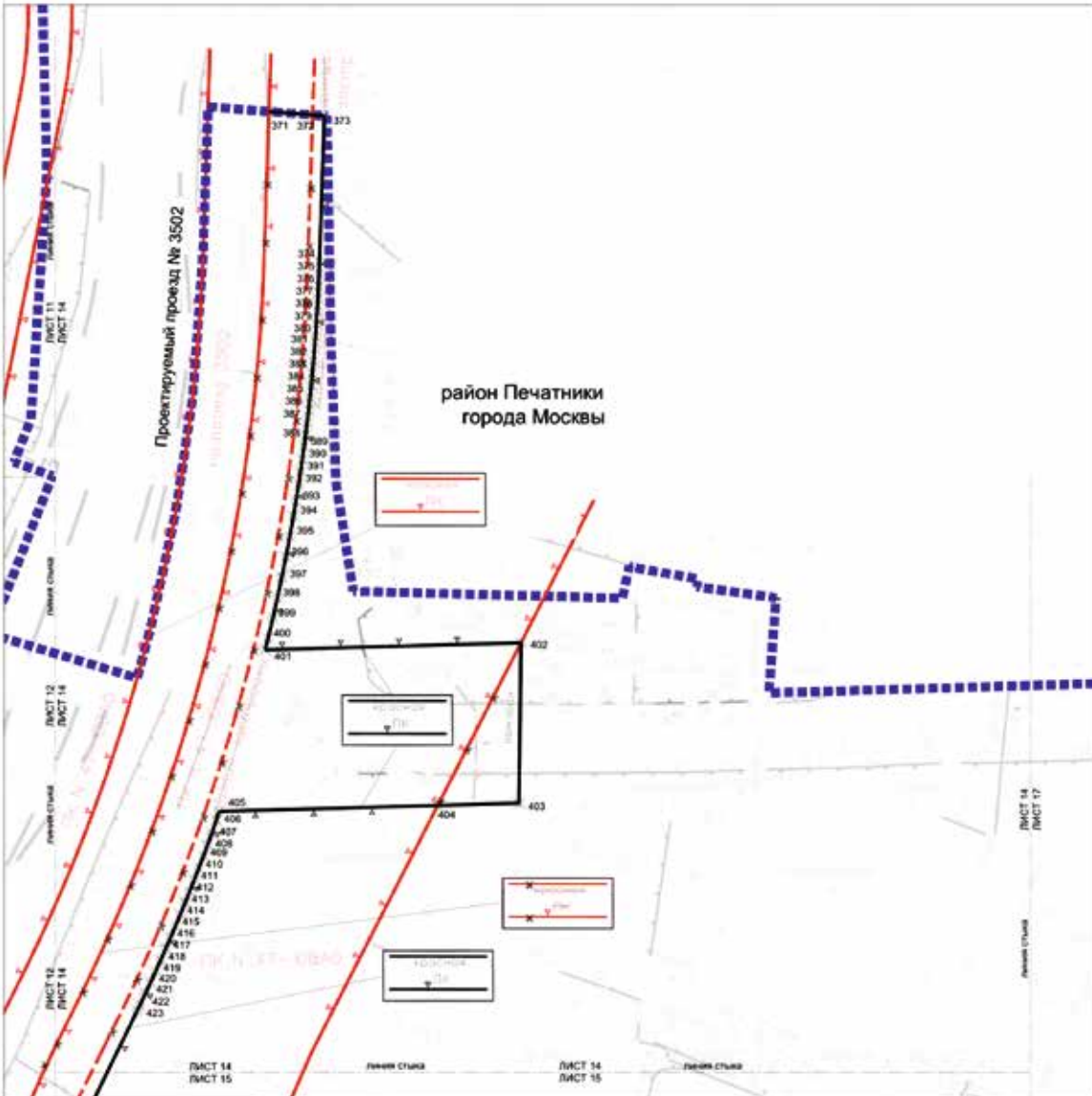


УСЛОВНЫЕ ОБОЗНАЧЕНИЯ:

	границы подготовки кросса планировки территории		границы объектов природного комплекса города Москвы
ЛИНИИ ГРАДОСТРОИТЕЛЬНОГО РЕГУЛИРОВАНИЯ СУЩЕСТВУЮЩИЕ:		ОТМЕНЯЕМЫЕ:	
	красные линии улично-дорожной сети		линии застройки
	границы зеленых зон метрополитена		красные линии улично-дорожной сети
	границы объектов природного комплекса города Москвы	УСТАНОВЛИВАЕМЫЕ:	
	линии застройки		красные линии улично-дорожной сети
	номера характерных точек красных линий		границы объектов природного комплекса города Москвы



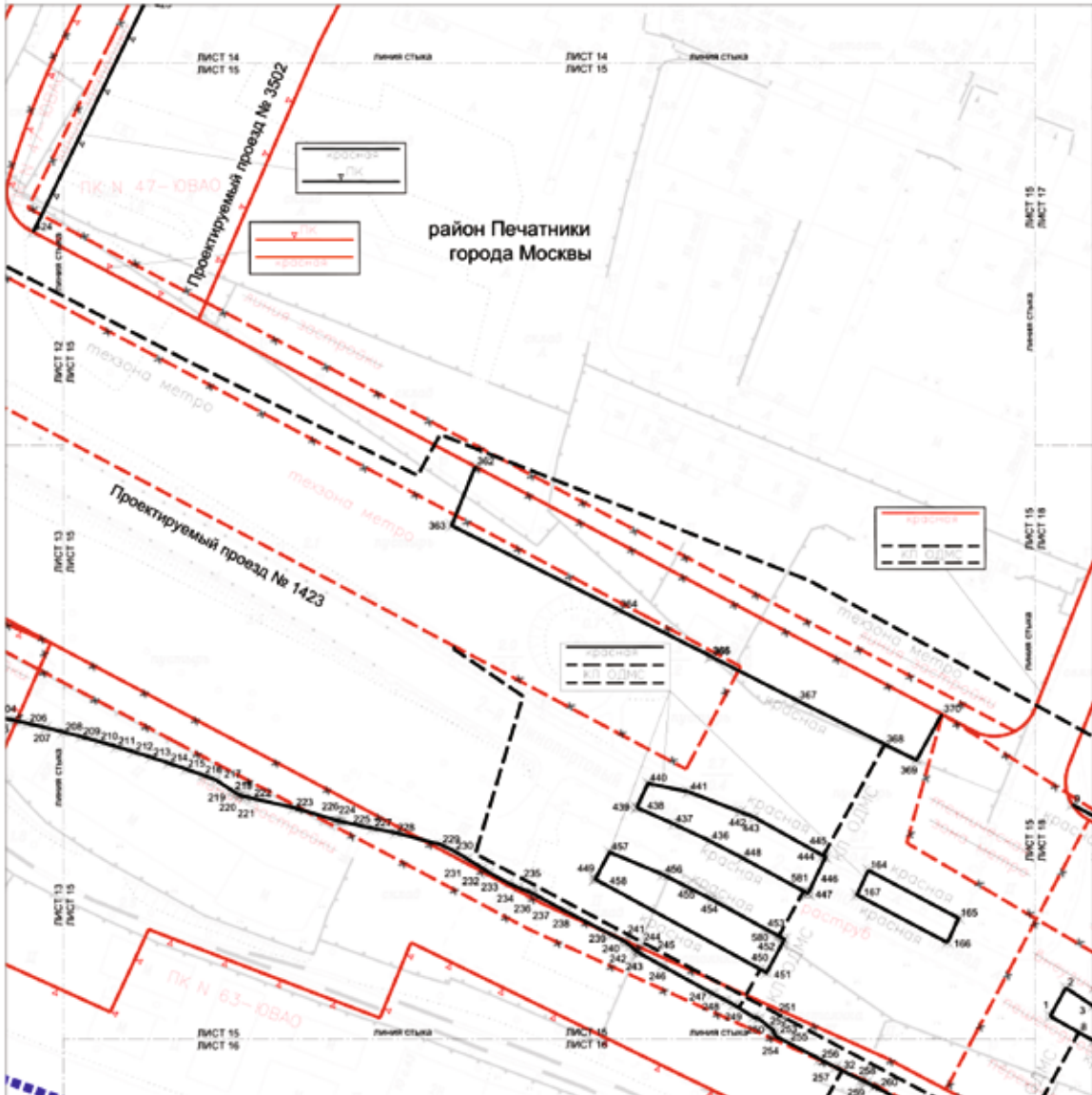
Масштаб 1:2000
район Печатники города Москвы
Лист 14 из 32



УСЛОВНЫЕ ОБОЗНАЧЕНИЯ

	границы подготовок проекта планировки территории		ОТМЕНЯЕМЫЕ:
ЛИНИИ ГРАДОСТРОИТЕЛЬНОГО РЕГУЛИРОВАНИЯ:			границы объектов природного комплекса города Москвы
СУЩЕСТВУЮЩИЕ:			линия застройки
	красные линии улично-дорожной сети		красные линии улично-дорожной сети
	линия застройки		границы объектов природного комплекса города Москвы
	границы объектов природного комплекса города Москвы		УСТАНАВЛИВАЕМЫЕ:
	номера характерных точек красных линий		красные линии улично-дорожной сети
			границы объектов природного комплекса города Москвы

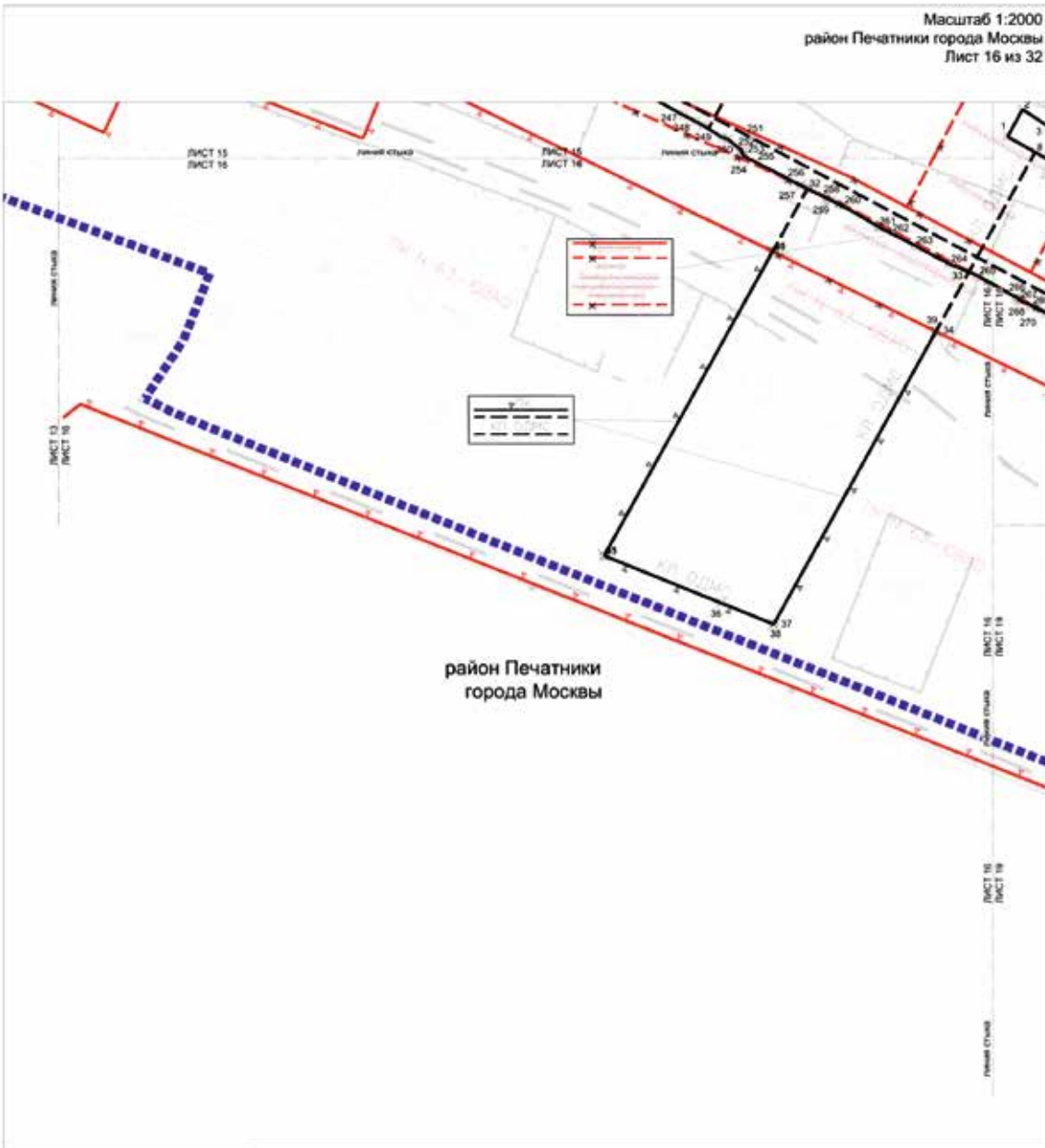
1
2
3 5
4 6 8 11
7 9 12 14
10 13 15 17 21
16 18 22 25 27
19 23 26 28
20 24 29 32
31 30



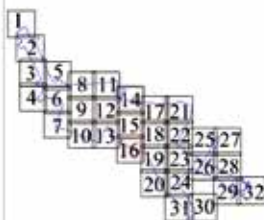
УСЛОВНЫЕ ОБОЗНАЧЕНИЯ:


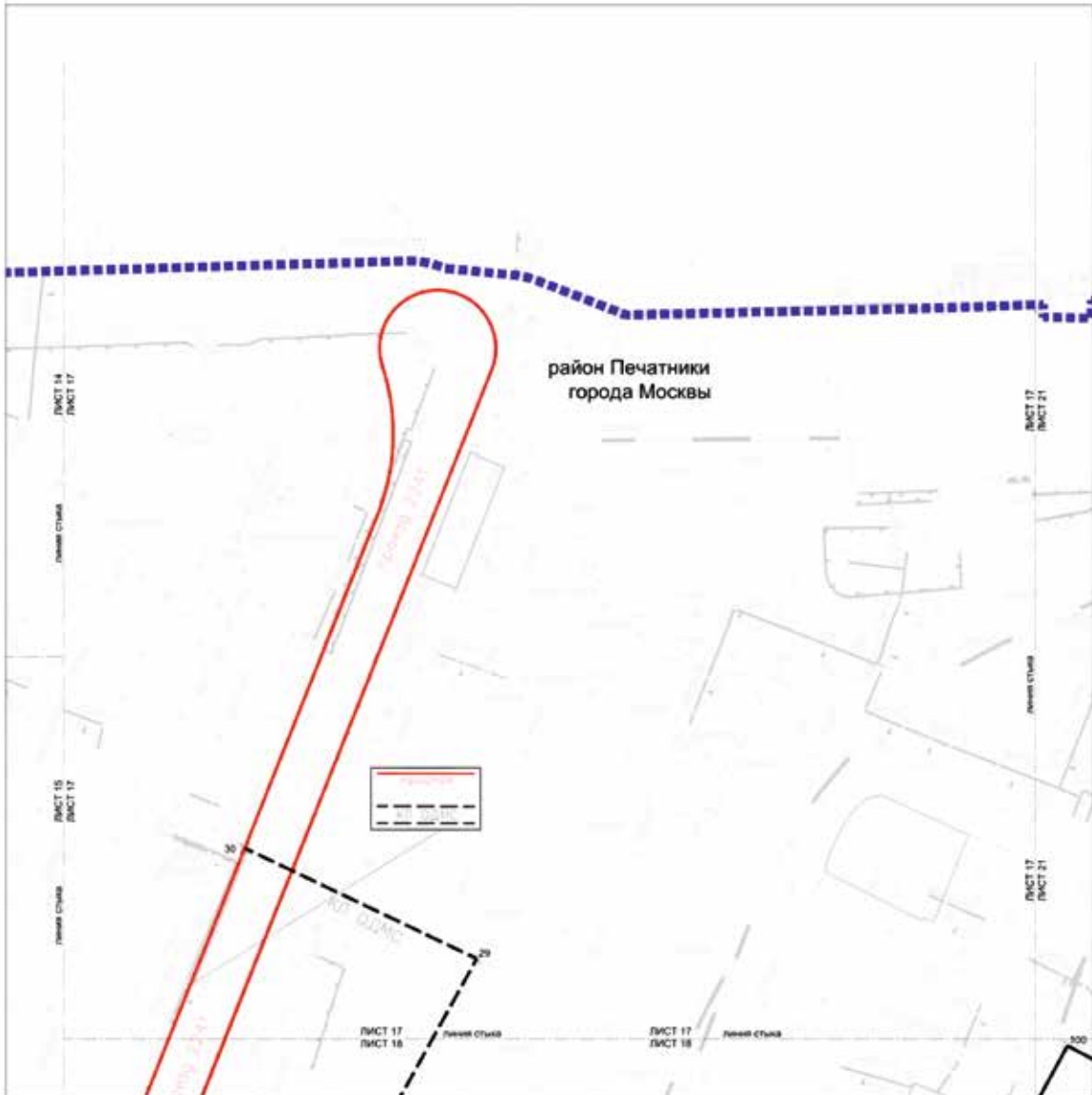
	границы подготовки проекта планировки территории		ОТМЕНЯЕМЫЕ:
ЛИНИИ ГРАДОСТРОИТЕЛЬНОГО РЕГУЛИРОВАНИЯ:			границы объектов природного комплекса города Москвы
СУЩЕСТВУЮЩИЕ:			линия застройки
	красные линии улично-дорожной сети		красные линии улично-дорожной сети
	границы технических зон метрополитена		границы технических зон метрополитена
	границы объектов природного комплекса города Москвы		зона визуального пешеходного перехода
	зона визуального пешеходного перехода		зона визуального пешеходного перехода
	линия застройки		УСТАНАВЛИВАЕМЫЕ:
	номера характерных точек красных линий		красные линии улично-дорожной сети
			красные линии объектов дорожно-мостового строительства
			границы объектов природного комплекса города Москвы
			границы технических зон метрополитена



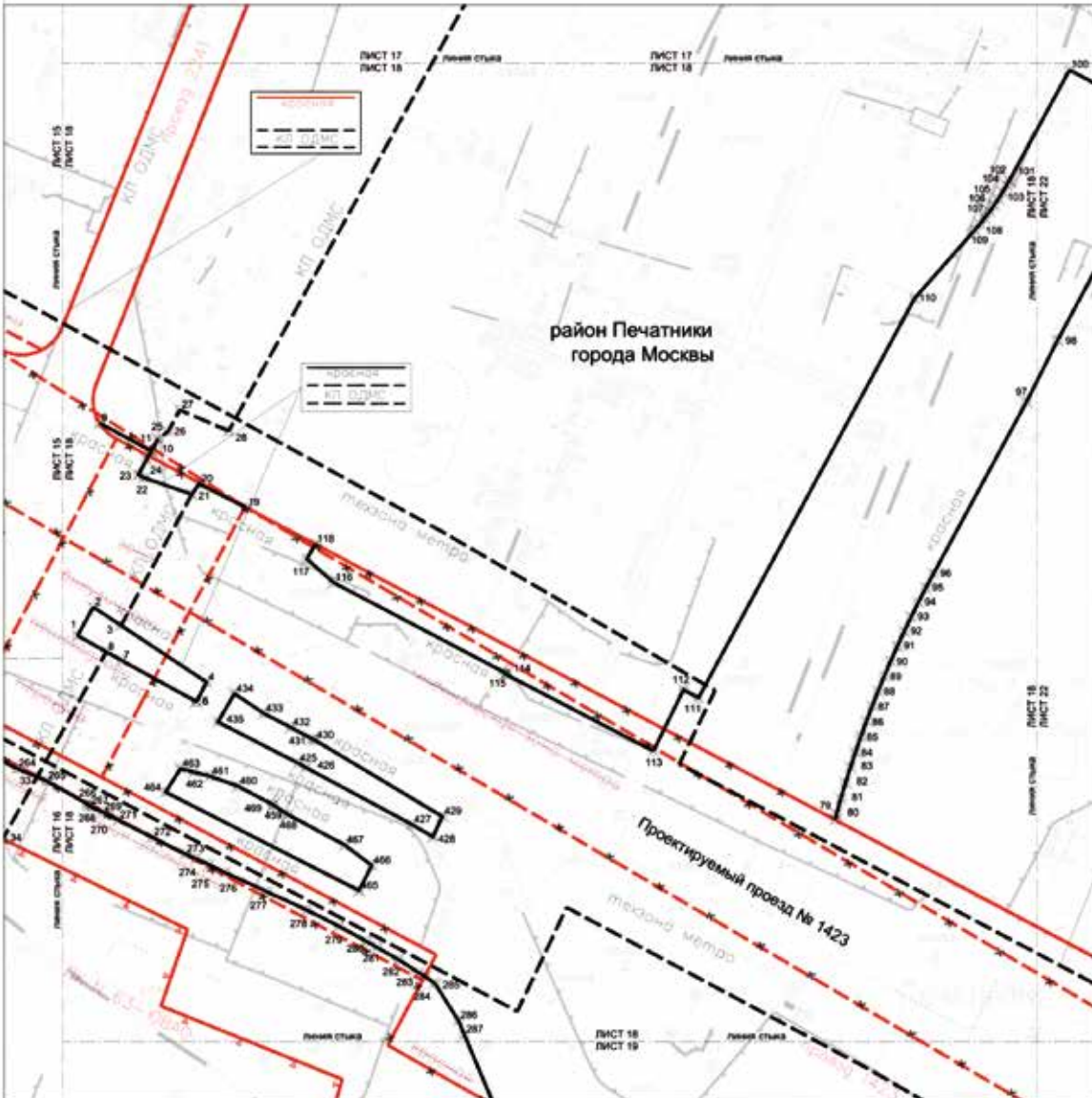


УСЛОВНЫЕ ОБОЗНАЧЕНИЯ:	
<p>1. границы подготовки проекта планировки территории</p> <p>Линии ГРАДОСТРОИТЕЛЬНОГО РЕГУЛИРОВАНИЯ: СУЩЕСТВУЮЩИЕ:</p> <ul style="list-style-type: none"> красные линии улично-дорожной сети границы объектов природного комплекса города Москвы зона внеуличного пешеходного перехода линия застройки номера характерных точек красных линий 	<p>ОТМЕНЯЕМЫЕ:</p> <ul style="list-style-type: none"> линия застройки красные линии улично-дорожной сети зона внеуличного пешеходного перехода границы объектов природного комплекса города Москвы <p>УСТАНОВЛИВАЕМЫЕ:</p> <ul style="list-style-type: none"> красные линии улично-дорожной сети красные линии объектов дорожно-мостового строительства границы технических зон метрополитена границы объектов природного комплекса города Москвы





Масштаб 1:2000
район Печатники города Москвы
Лист 18 из 32



УСЛОВНЫЕ ОБОЗНАЧЕНИЯ:

ЛИНИИ ГРАДОСТРОИТЕЛЬНОГО РЕГУЛИРОВАНИЯ:
Существующие:

- красные линии улично-дорожной сети
- границы объектов природного комплекса города Москвы
- зона выгульного пешеходного перехода
- линия застройки
- номера характерных точек красных линий

ОТМЕНЯЕМЫЕ:

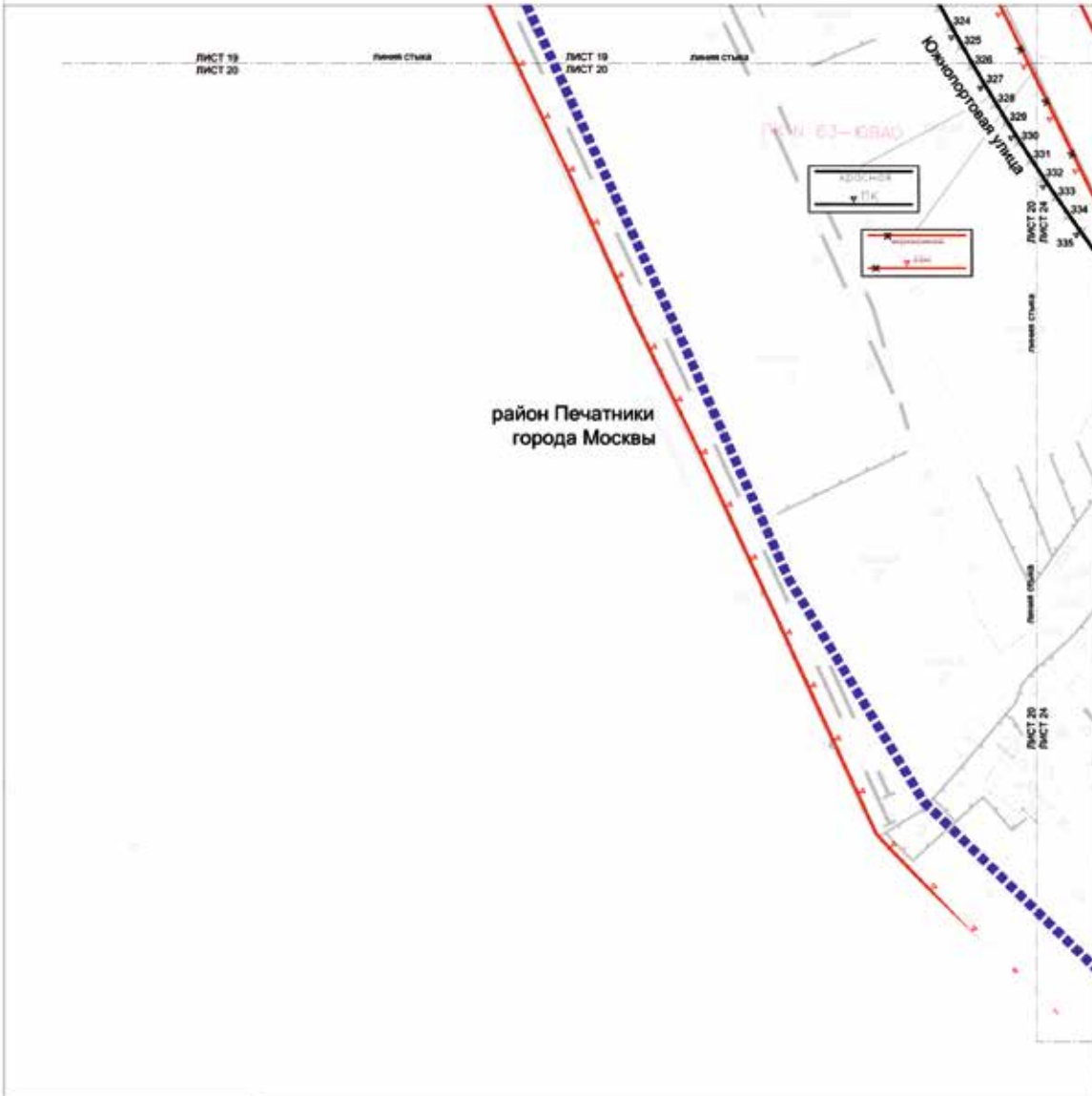
- линия застройки
- красные линии улично-дорожной сети
- границы зон выгульных пешеходных переходов
- границы технических зон метрополитена

УСТАНОВИВАЕМЫЕ:


- красные линии улично-дорожной сети
- красные линии объектов дорожно-мостового строительства
- границы технических зон метрополитена



Масштаб 1:2000
район Печатники города Москвы
Лист 20 из 32

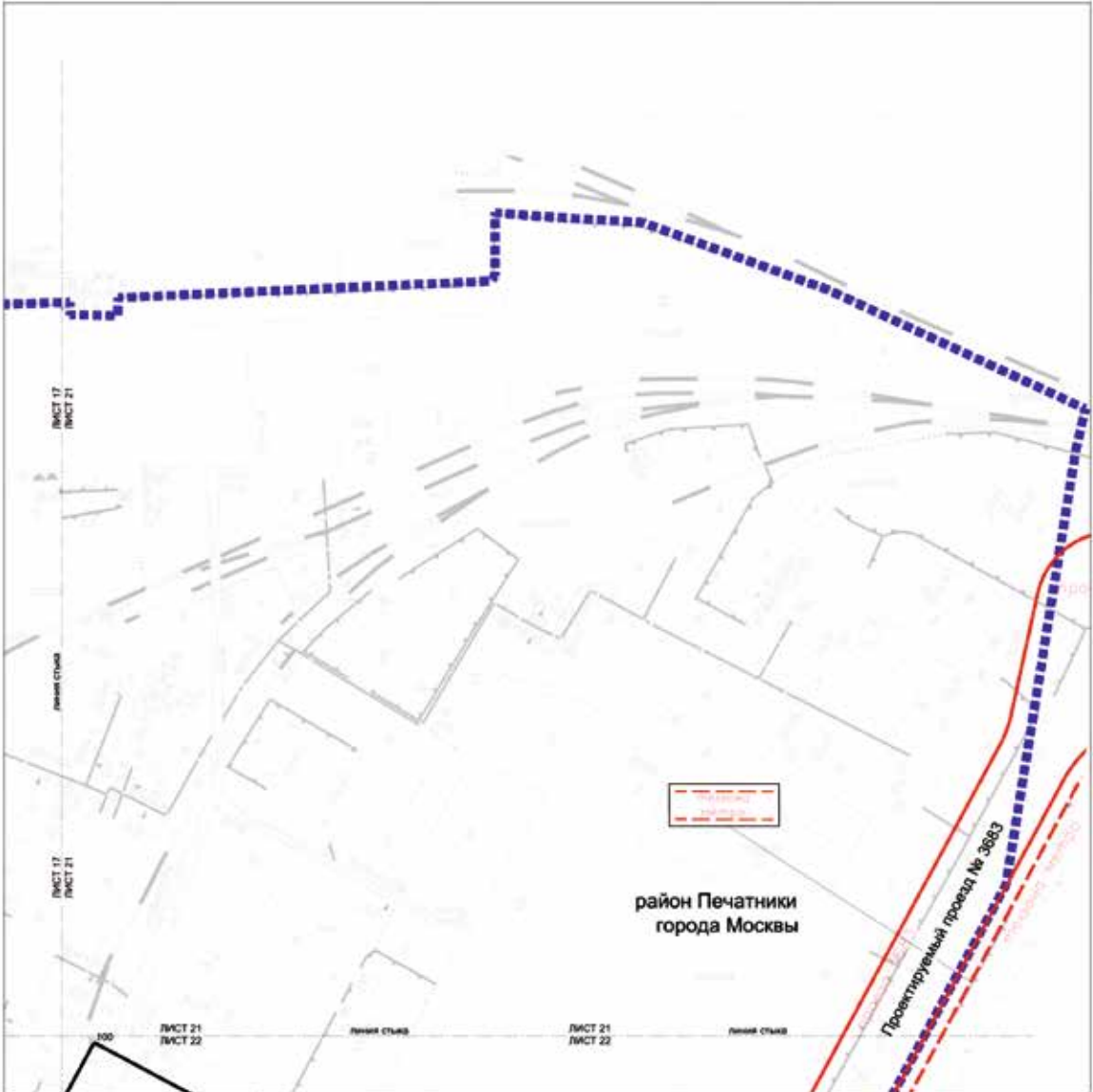


район Печатники
города Москвы



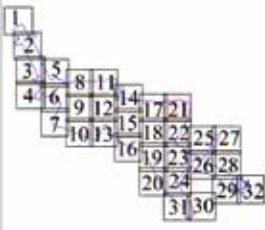
УСЛОВНЫЕ ОБОЗНАЧЕНИЯ

- | | |
|---|---|
| границы подготовки проекта планировки территории | ОТМЕНЯЕМЫЕ: |
| ЛИНИИ ГРАДОСТРОИТЕЛЬНОГО РЕГУЛИРОВАНИЯ | границы объектов природного комплекса города Москвы |
| СУЩЕСТВУЮЩИЕ: | красные линии улично-дорожной сети |
| границы объектов природного комплекса города Москвы | красные линии улично-дорожной сети |
| номера характерных точек красных линий | УСТАНАВЛИВАЕМЫЕ: |
| | красные линии улично-дорожной сети |
| | границы объектов природного комплекса города Москвы |

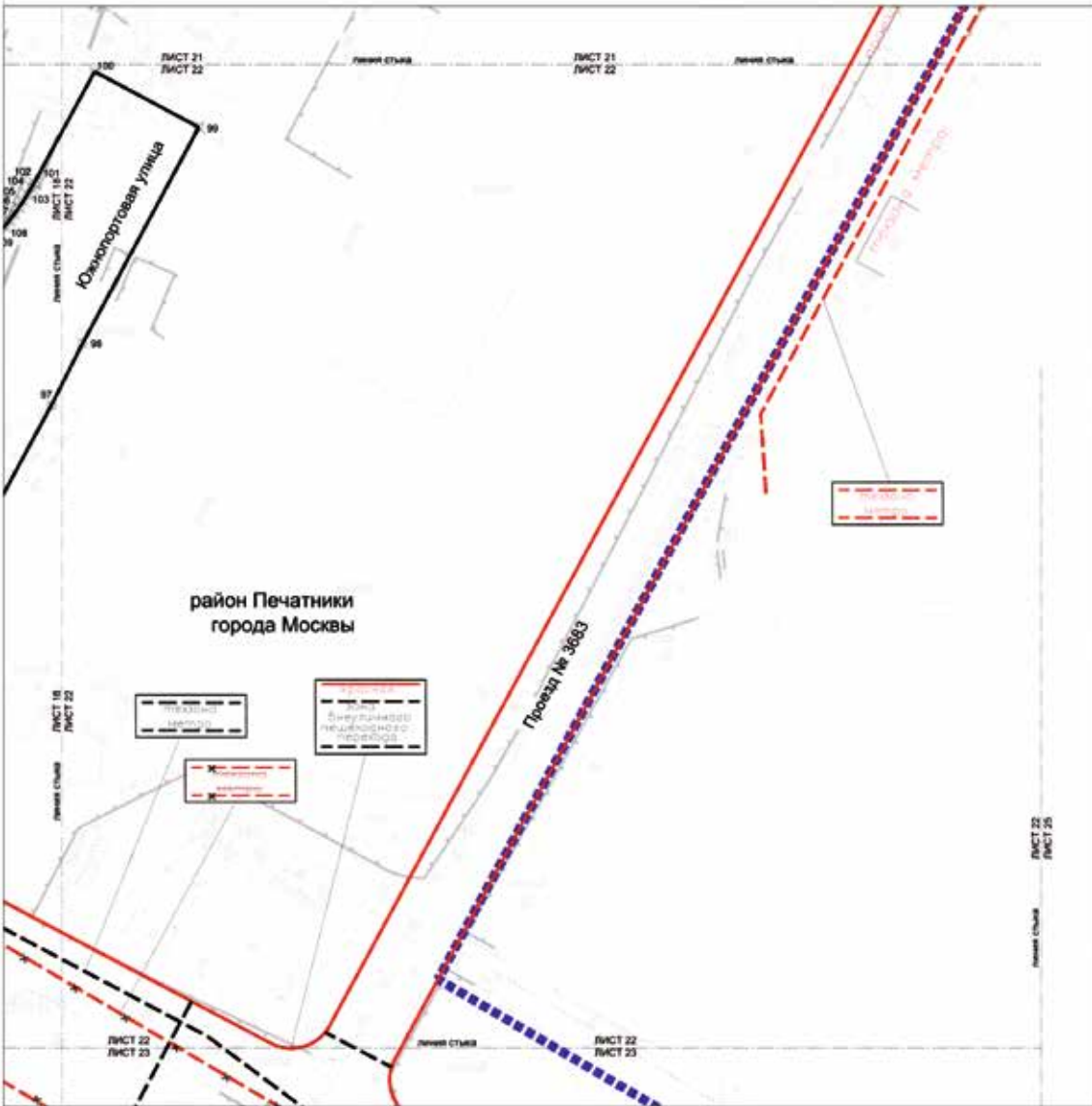


УСЛОВНЫЕ ОБОЗНАЧЕНИЯ

- - - - - границы подготовки проекта планировки территории
- ЛИНИИ ГРАДОСТРОИТЕЛЬНОГО РЕГУЛИРОВАНИЯ:**
- СУЩЕСТВУЮЩИЕ:**
- — — — — красные линии улично-дорожной сети
- — — — — границы зон влияния станций метрополитена
- · — · — · 456 номера характерных точек красных линий
- УСТАНОВЛИВАЕМЫЕ:**
- — — — — красные линии улично-дорожной сети



Масштаб 1:2000
район Печатники города Москвы
Лист 22 из 32

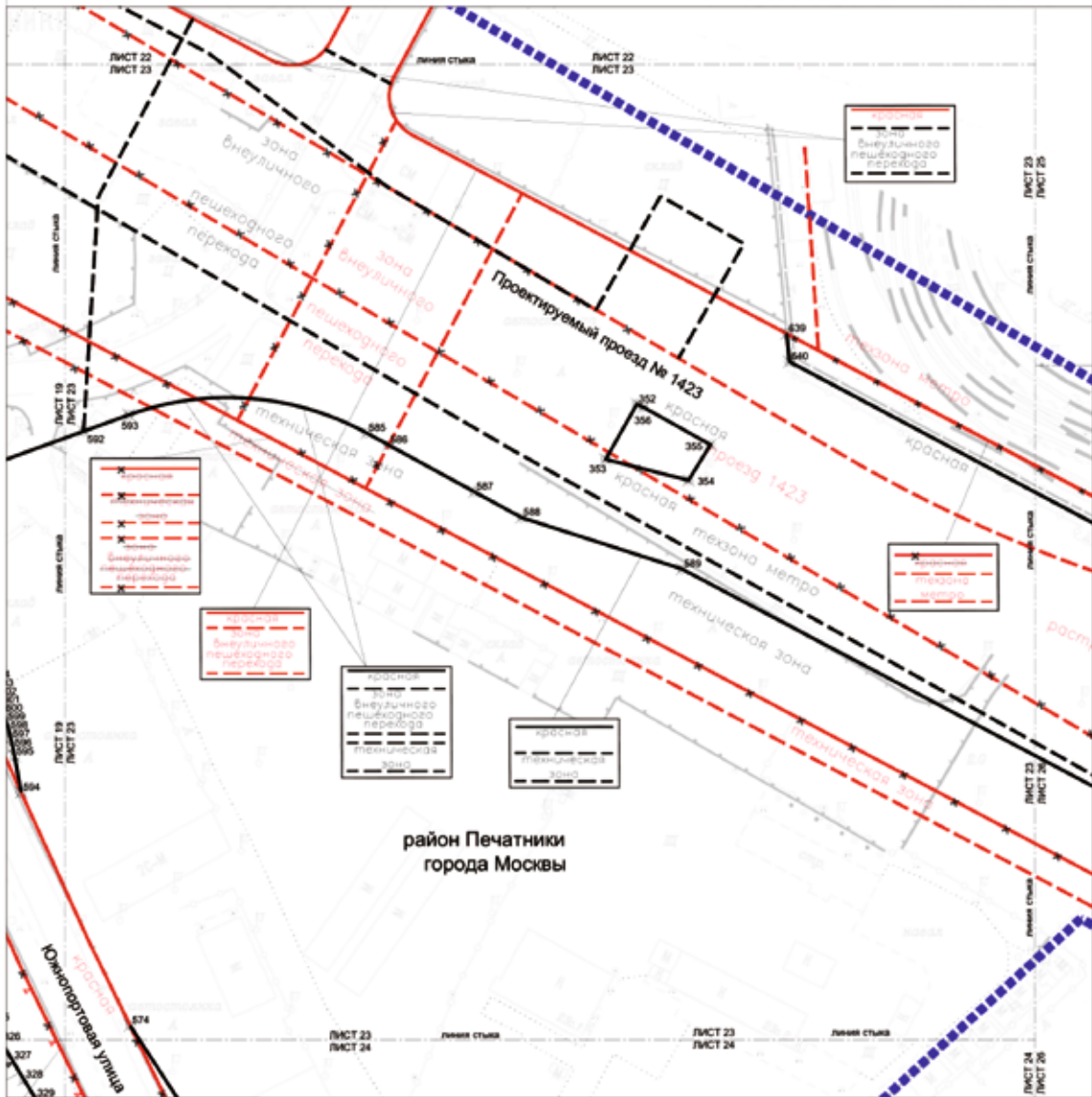


УСЛОВНЫЕ ОБОЗНАЧЕНИЯ

■ границы пешеходки проекта в плановом изображении территории
— линии ГРАДОСТРОИТЕЛЬНОГО РЕГУЛИРОВАНИЯ СУЩЕСТВУЮЩИЕ:
— красные линии улично-дорожной сети
- - - границы технических зон метрополитена
725 номера характерных точек красных линий

ОТМЕНЯЕМЫЕ:
- - - границы технических зон метрополитена
УСТАНАВЛИВАЕМЫЕ:
— красные линии улично-дорожной сети
- - - границы технических зон метрополитена
- - - зона внеуличного пешеходного перехода

1	2
3	5
4	6
8	11
9	12
10	13
14	15
17	21
18	22
19	23
20	24
25	27
26	28
29	32
31	30



район Печатники
города Москвы

УСЛОВНЫЕ ОБОЗНАЧЕНИЯ

- ЛИНИИ ГРАДОСТРОИТЕЛЬНОГО РЕГУЛИРОВАНИЯ СУЩЕСТВУЮЩИЕ:**
- красные линии улично-дорожной сети
 - границы технических зон инженерных коммуникаций и сооружений
 - границы технических зон метрополитена
 - границы объектов природного комплекса города Москвы
 - зона внеуличного пешеходного перехода
 - номера характерных точек красных линий

ОТМЕНЯЕМЫЕ:

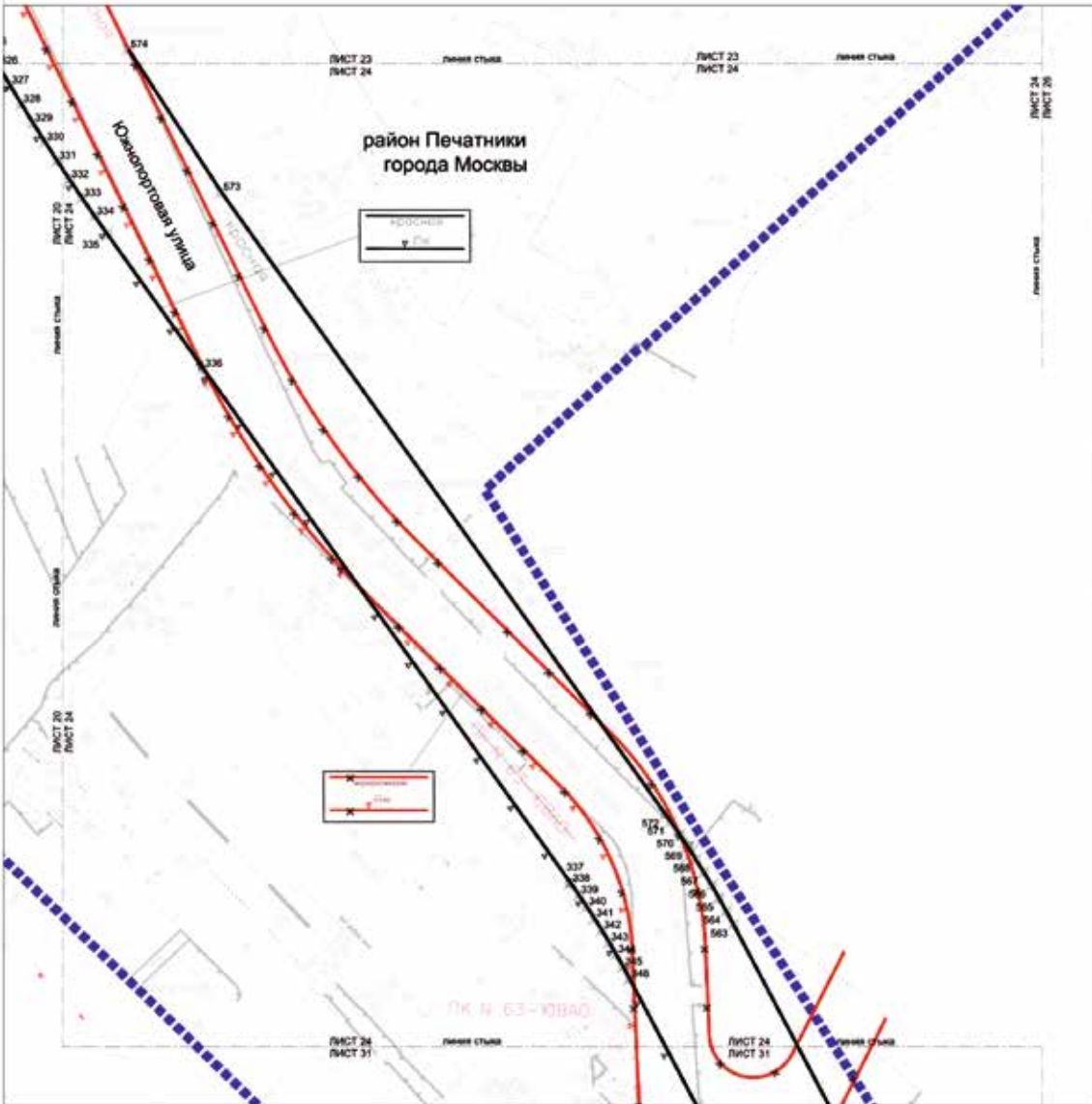
- границы объектов природного комплекса города Москвы
- красные линии улично-дорожной сети
- границы технических зон метрополитена
- границы технических зон инженерных коммуникаций и сооружений
- зона внеуличного пешеходного перехода

УСТАНОВЛИВАЕМЫЕ:

- красные линии улично-дорожной сети
- границы объектов природного комплекса города Москвы
- границы технических зон метрополитена
- зона внеуличного пешеходного перехода
- границы технических зон инженерных коммуникаций и сооружений

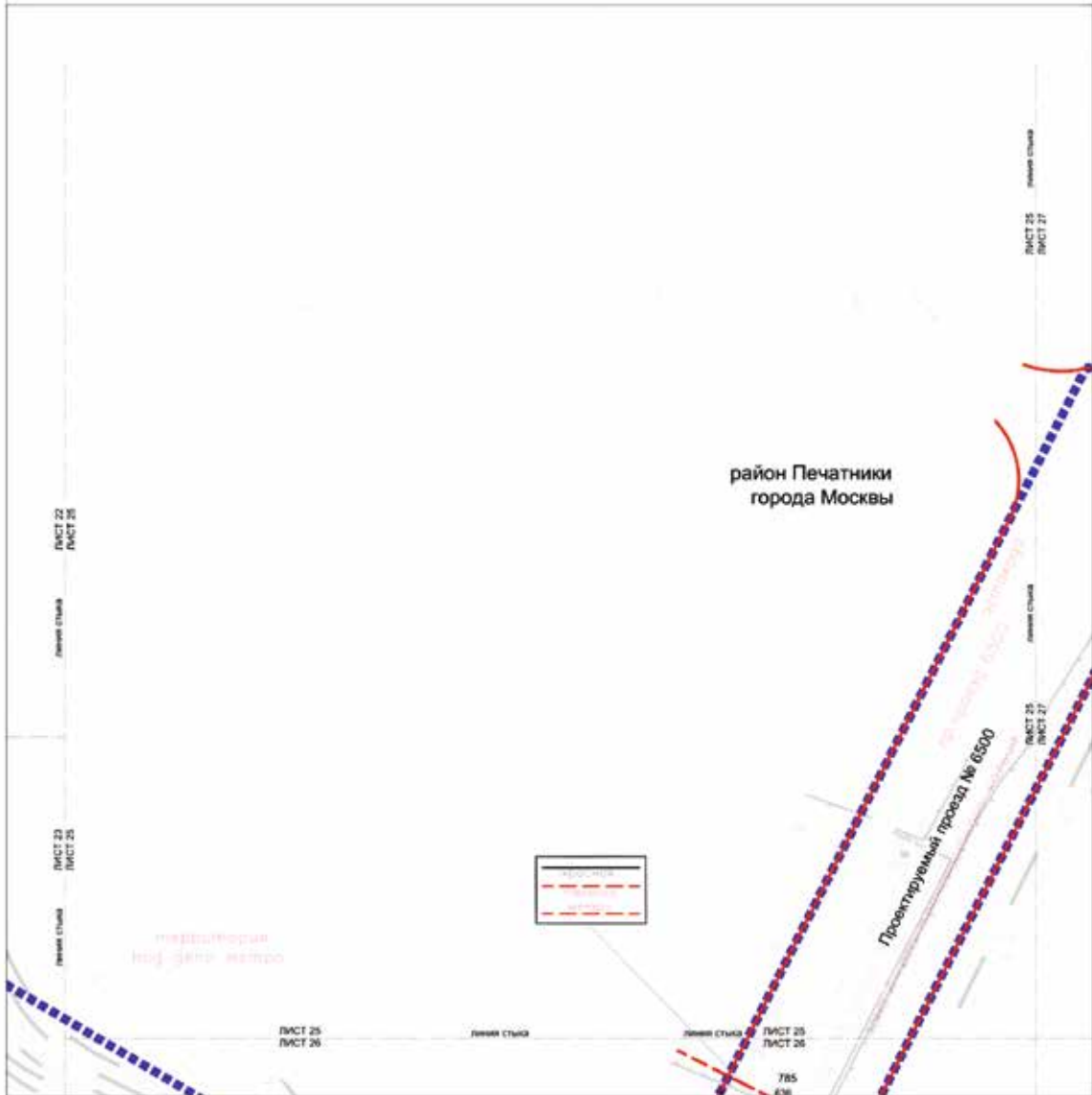


Масштаб 1:2000
район Печатники города Москвы
Лист 24 из 32



УСЛОВНЫЕ ОБОЗНАЧЕНИЯ

<p>ЛИНИИ ГРАДОСТРОИТЕЛЬНОГО РЕГУЛИРОВАНИЯ СУЩЕСТВУЮЩИЕ:</p> <ul style="list-style-type: none"> красные линии улично-дорожной сети границы объектов природного комплекса города Москвы номера характерных точек красных линий 	<p>ОТМЕНЯЕМЫЕ:</p> <ul style="list-style-type: none"> границы объектов природного комплекса города Москвы красные линии улично-дорожной сети
<p>УСТАНОВЛИВАЕМЫЕ:</p> <ul style="list-style-type: none"> красные линии улично-дорожной сети границы объектов природного комплекса города Москвы 	

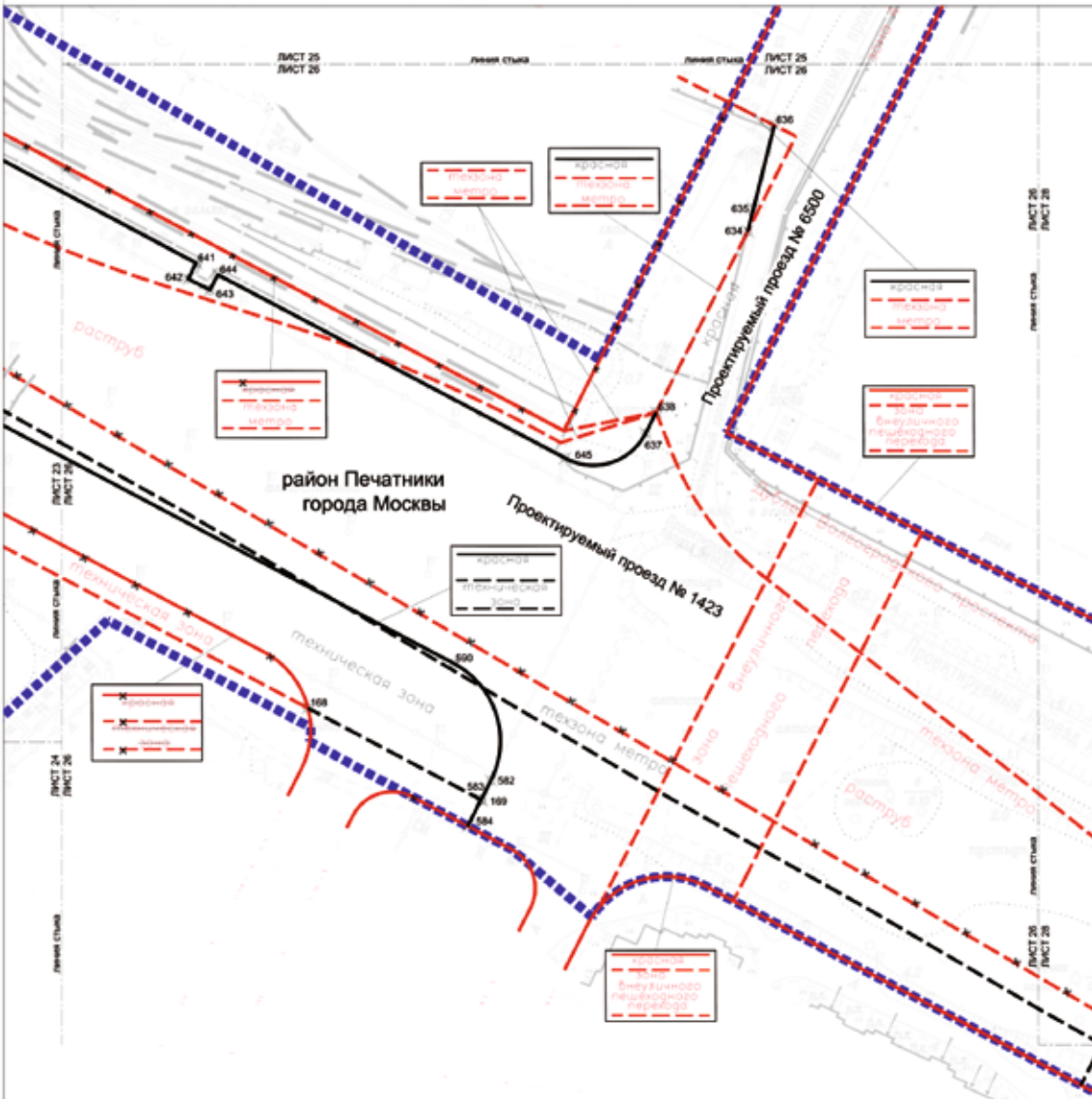


УСЛОВНЫЕ ОБОЗНАЧЕНИЯ:

	границы подготовки проекта планировки территории		ОТМЕНЯЕМЫЕ: красные линии улично-дорожной сети
ЛИНИИ ГРАДОСТРОИТЕЛЬНОГО РЕГУЛИРОВАНИЯ:		УСТАНОВЛИВАЕМЫЕ:	
СУЩЕСТВУЮЩИЕ:			
	красные линии улично-дорожной сети		красные линии улично-дорожной сети
	границы технических зон метрополитена		красные линии улично-дорожной сети
	номера характерных точек красных линий		красные линии улично-дорожной сети

1 2
3 5 8 11
4 6 9 12
7 10 13 14
15 17 21
16 18 22 25 27
19 23 26 28
20 24 29 32
31 30

Масштаб 1:2000
район Печатники города Москвы
Лист 26 из 32


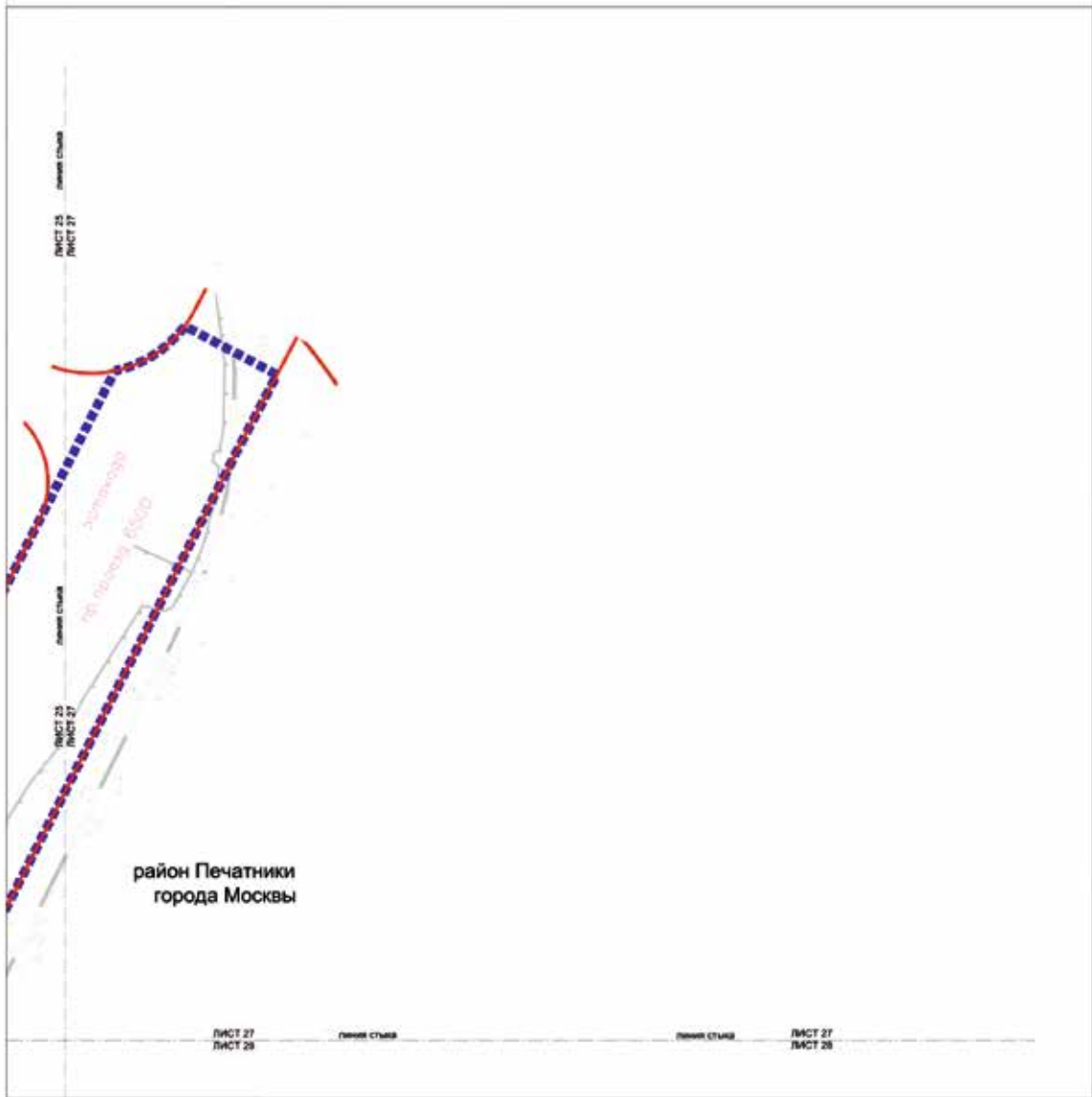


УСЛОВНЫЕ ОБОЗНАЧЕНИЯ:

<p>ЛИНИИ ГРАДОСТРОИТЕЛЬНОГО РЕГУЛИРОВАНИЯ СУЩЕСТВУЮЩИЕ:</p> <ul style="list-style-type: none"> красные линии улично-дорожной сети границы технических зон метрополитена границы технических зон инженерных коммуникаций и сооружений зона вынужденного пешеходного перехода номера характерных точек красных линий 	<p>ОТМЕНЯЕМЫЕ:</p> <ul style="list-style-type: none"> красные линии улично-дорожной сети границы технических зон метрополитена границы технических зон инженерных коммуникаций и сооружений <p>УСТАНАВЛИВАЕМЫЕ:</p> <ul style="list-style-type: none"> красные линии улично-дорожной сети границы технических зон метрополитена границы технических зон инженерных коммуникаций и сооружений
---	--

1

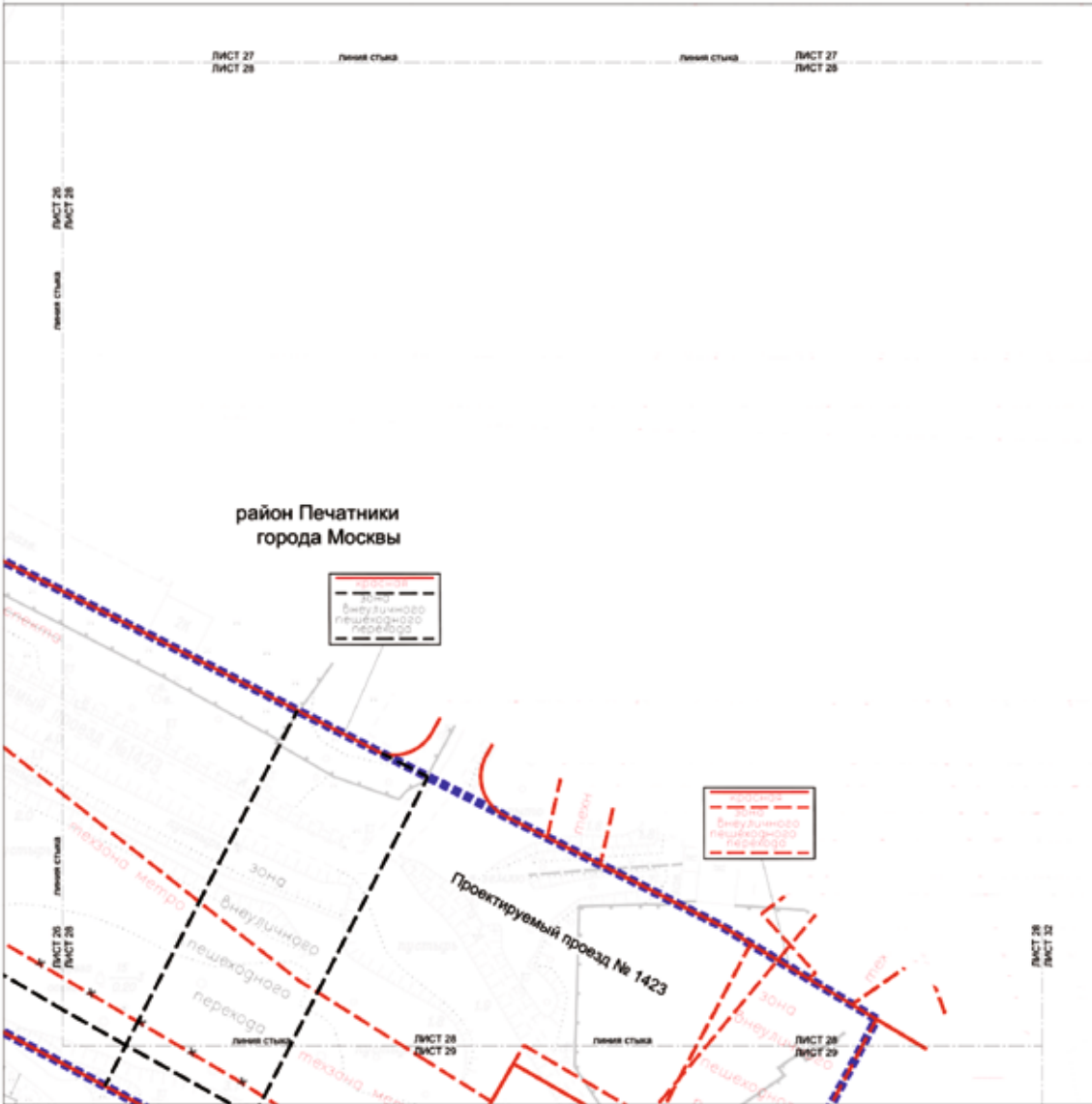
1	2
3	5
4	6
8	11
9	12
10	13
14	17
15	21
16	22
18	25
19	23
20	24
26	28
27	29
30	32



УСЛОВНЫЕ ОБОЗНАЧЕНИЯ

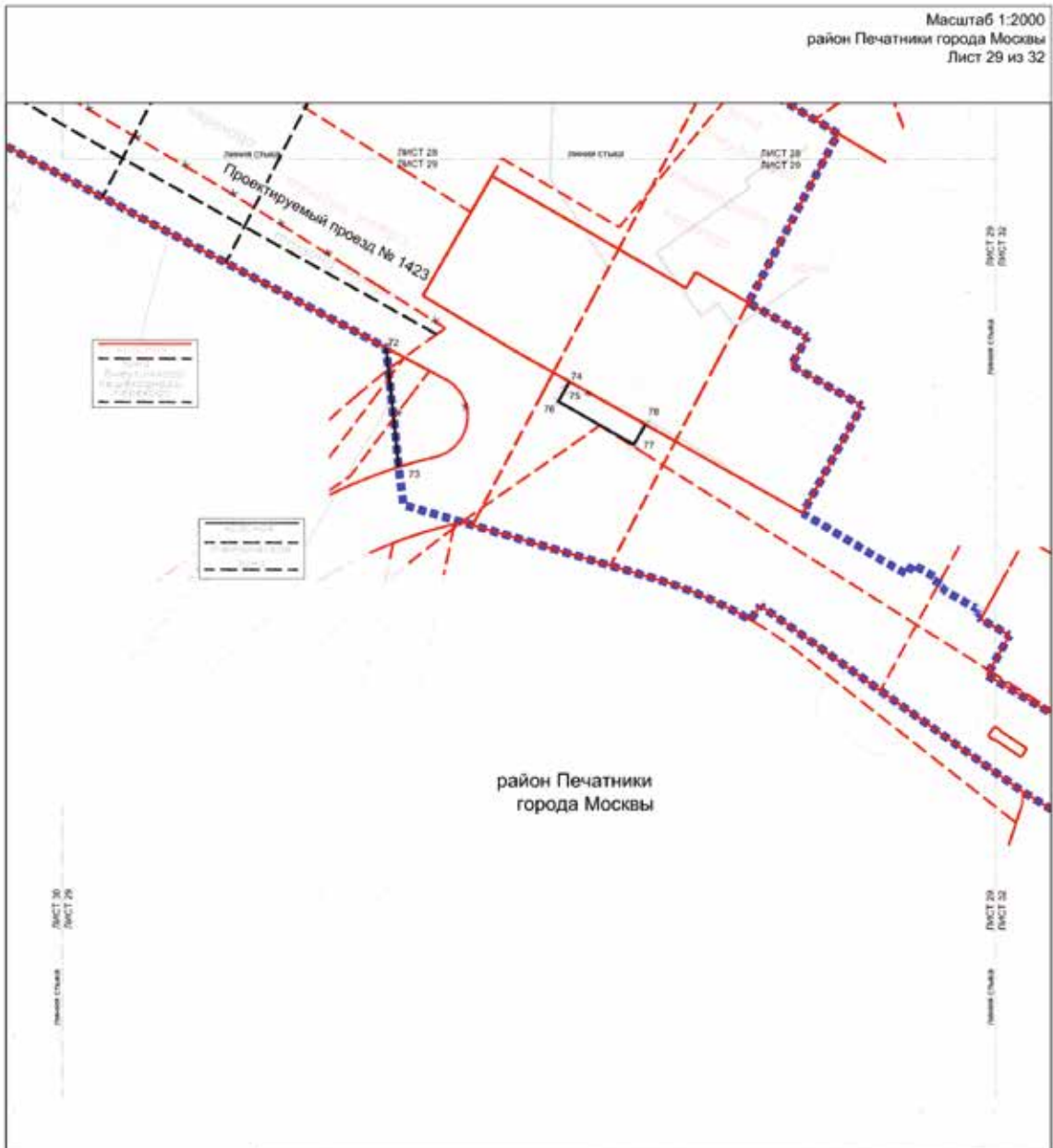
- границы подготовки проекта планировки территории
- линии градостроительного регулирования, существующие
- красные линии улично-дорожной сети

Масштаб 1:2000
район Печатники города Москвы
Лист 26 из 32



УСЛОВНЫЕ ОБОЗНАЧЕНИЯ:

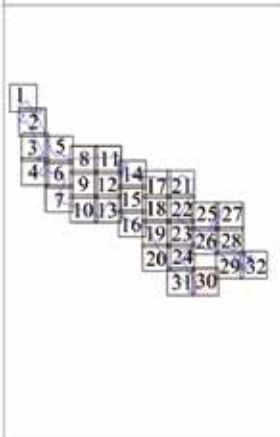
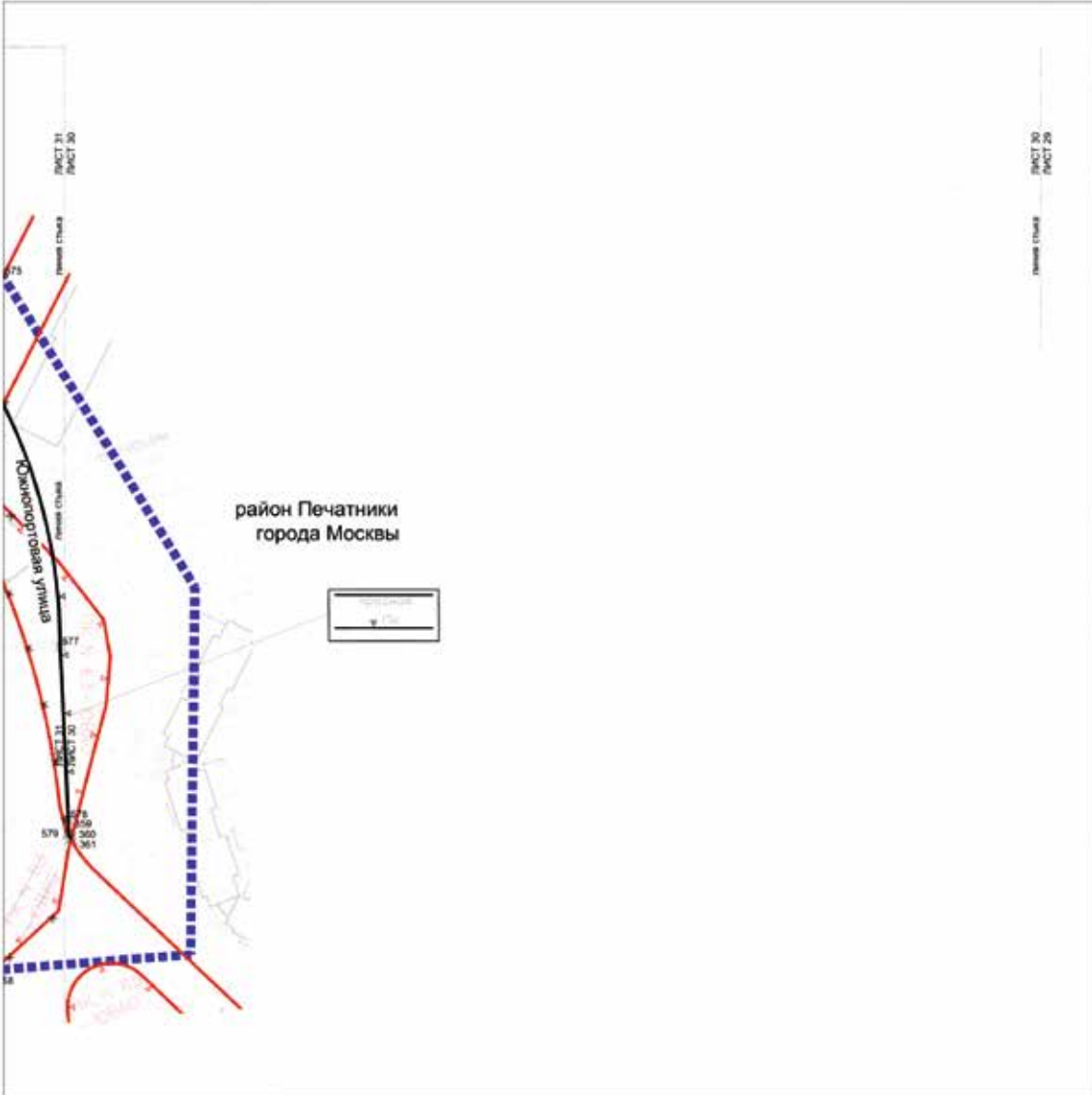
<p>— границы подготовки проекта планировки территории</p> <p>ЛИНИИ ГРАДОСТРОИТЕЛЬНОГО РЕГУЛИРОВАНИЯ: СУЩЕСТВУЮЩИЕ:</p> <ul style="list-style-type: none"> — красные линии улично-дорожной сети — границы технических зон метрополитена — границы технических зон инженерных коммуникаций и сооружений — зона внеуличного пешеходного перехода 	<p>ОТМЕНЯЕМЫЕ:</p> <ul style="list-style-type: none"> — границы технических зон метрополитена <p>УСТАНАВЛИВАЕМЫЕ:</p> <ul style="list-style-type: none"> — границы технических зон метрополитена — зона внеуличного пешеходного перехода
---	---



район Печатники
города Москвы

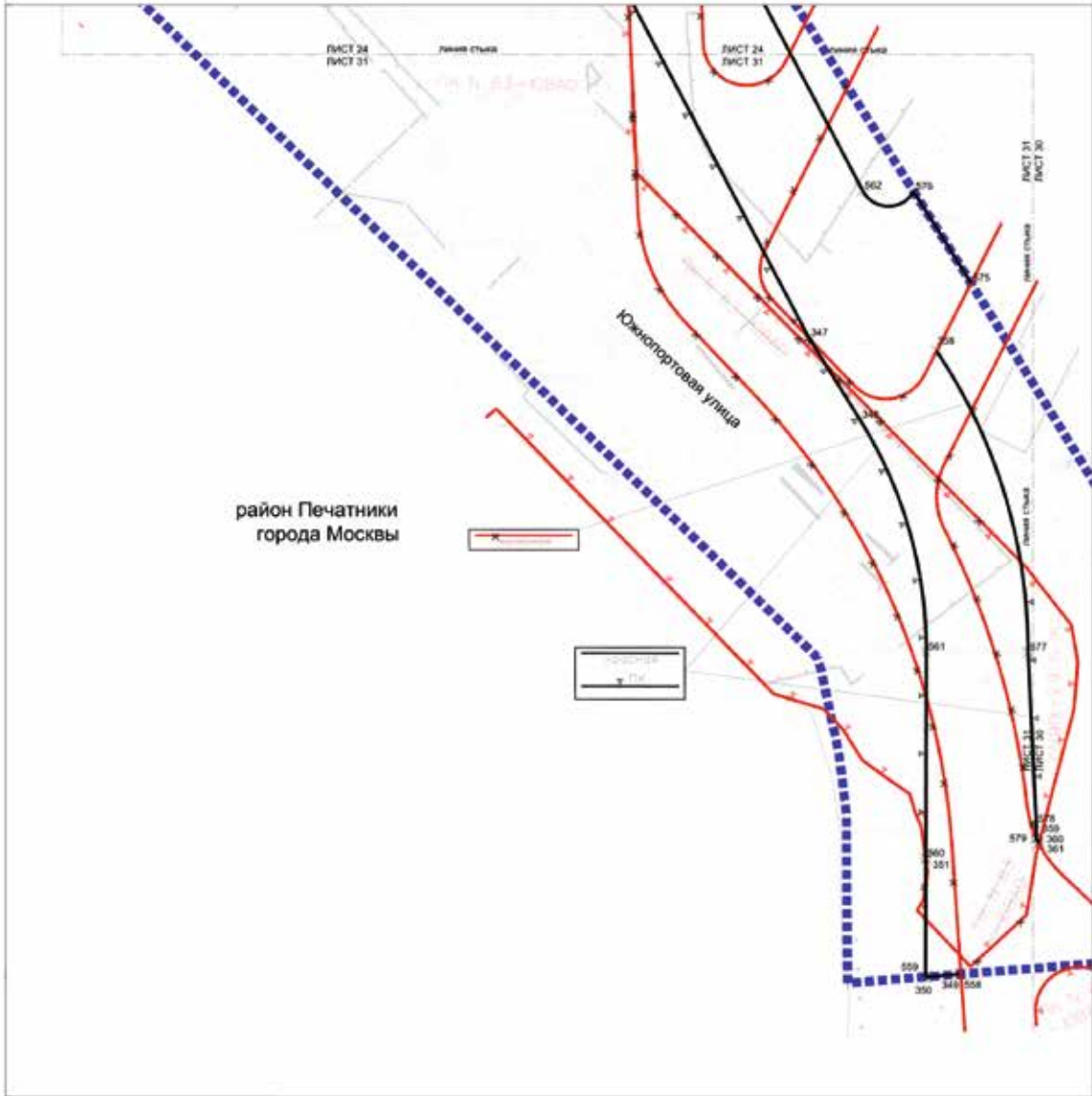
<p>1 2 3 5 4 6 8 11 7 9 12 14 17 21 10 13 15 18 22 25 27 16 19 23 26 28 20 24 29 32 31 30</p>	УСЛОВНЫЕ ОБОЗНАЧЕНИЯ	
	<p>ЛИНИИ ГРАДОСТРОИТЕЛЬНОГО РЕГУЛИРОВАНИЯ СУЩЕСТВУЮЩИЕ:</p> <ul style="list-style-type: none"> красные линии улично-дорожной сети границы технических зон метрополитена границы технических зон инженерных коммуникаций и сооружений зона визуального пешеходного перехода линии застройки 400 номера характерных точек красных линий 	<p>ОТМЕНЯЕМЫЕ:</p> <ul style="list-style-type: none"> границы технических зон метрополитена красные линии улично-дорожной сети границы технических зон инженерных коммуникаций и сооружений <p>УСТАНОВЛИВАЕМЫЕ:</p> <ul style="list-style-type: none"> границы технических зон метрополитена зона визуального пешеходного перехода красные линии улично-дорожной сети границы технических зон инженерных коммуникаций и сооружений

Масштаб 1:2000
район Печатники города Москвы
Лист 30 из 32



УСЛОВНЫЕ ОБОЗНАЧЕНИЯ:

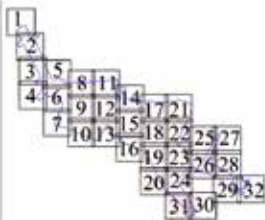
	границы подготовки проекта планировки территории		ОТМЕНЯЕМЫЕ:
Линии ГРАДОСТРОИТЕЛЬНОГО РЕГУЛИРОВАНИЯ:			границы объектов природного комплекса города Москвы
СУЩЕСТВУЮЩИЕ:			красные линии улично-дорожной сети
	красные линии улично-дорожной сети		красные линии улично-дорожной сети
	границы объектов природного комплекса города Москвы		УСТАНОВЛИВАЕМЫЕ:
	границы объектов природного комплекса города Москвы		красные линии улично-дорожной сети
	номера характерных точек красных линий		границы объектов природного комплекса города Москвы



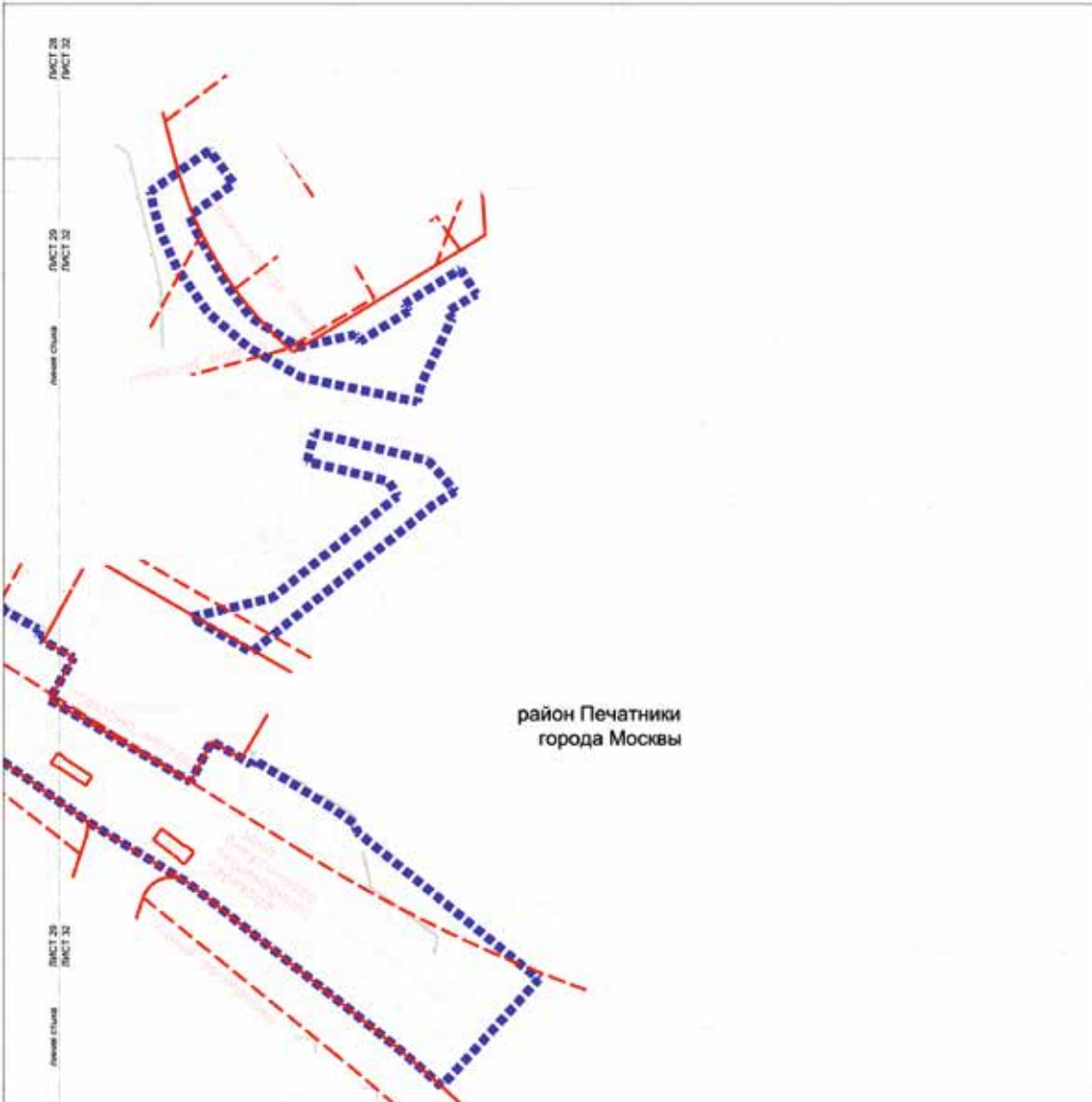
район Печатники
города Москвы

УСЛОВНЫЕ ОБОЗНАЧЕНИЯ

- | | | | |
|---|---|--|---|
| | границы зон освоения территории | | ОТМЕНЯЕМЫЕ:
границы объектов природного комплекса города Москвы |
| Линии ГРАДОСТРОИТЕЛЬНОГО РЕГУЛИРОВАНИЯ СУЩЕСТВУЮЩИЕ: | | | красные линии улично-дорожной сети |
| | границы объектов природного комплекса города Москвы | | УСТАНОВЛИВАЕМЫЕ:
красные линии улично-дорожной сети |
| | номера характерных точек красных линий | | границы объектов природного комплекса города Москвы |



Масштаб 1:2000
район Печатники города Москвы
Лист 32 из 32



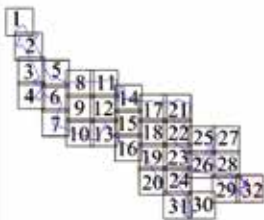
район Печатники
города Москвы

УСЛОВНЫЕ ОБОЗНАЧЕНИЯ

— границы подготовки проекта планировки территории

**ЛИНИИ ГРАДОСТРОИТЕЛЬНОГО РЕГУЛИРОВАНИЯ
СУЩЕСТВУЮЩИЕ**

- красные линии улично-дорожной сети
- границы технических зон метрополитена
- границы технических зон инженерных коммуникаций и сооружений
- зона вынужденного пешеходного перехода
- линия застройки



1.1.2. Перечень координат характерных точек красных линий

№ точки	Координаты точки (Московская система координат)	
	X	Y
1	13102.63	3663.33
2	13108.04	3673.11
3	13117.53	3666.81
4	13146.88	3647.33
5	13143.43	3640.63
6	13143.43	3640.63
7	13117.72	3654.80
8	13112.51	3657.74
9	13110.22	3736.22
10	13127.93	3726.63
11	13127.93	3726.63
12	11651.97	4659.15
13	11626.33	4645.98
14	11637.07	4623.21
15	11647.99	4600.05
16	11670.47	4552.40
17	11676.03	4541.37
18	11698.20	4552.75
19	13160.46	3707.26
20	13144.35	3715.40
21	13141.85	3711.78
22	13125.53	3717.45
23	13123.43	3718.50
24	13126.24	3723.57
25	13130.17	3730.69
26	13133.76	3733.40
27	13137.74	3740.78
28	13154.45	3733.54
29	13239.55	3887.36
30	13159.69	3925.41
31	13018.53	3622.15
32	13030.99	3644.67
33	13088.75	3614.80
34	13076.99	3593.54
35	12958.22	3513.15
36	13000.00	3496.24
37	13018.92	3488.58
38	13018.92	3488.58
39	13076.99	3593.54

№ точки	Координаты точки (Московская система координат)	
	X	Y
40	13018.53	3622.15
41	12958.22	3513.15
42	12611.16	3954.65
43	12618.15	3967.76
44	12623.52	3977.84
45	12620.02	3981.19
46	12622.57	3985.55
47	12624.14	3988.21
48	12623.55	3989.49
49	12622.89	3990.73
50	12622.66	3991.13
51	12613.31	3999.07
52	12503.47	4043.23
53	12487.46	4049.62
54	12448.11	4065.86
55	12441.33	4050.35
56	12460.52	4032.24
57	12472.90	4022.56
58	12487.56	4013.37
59	12488.05	4013.03
60	12529.93	3990.93
61	12534.96	3988.07
62	12549.93	3978.42
63	12558.58	3973.35
64	12567.05	3968.09
65	12574.23	3963.38
66	12581.93	3959.10
67	12586.34	3956.66
68	12600.64	3947.65
69	12603.37	3952.58
70	12605.76	3951.34
71	12608.21	3956.24
72	14216.56	3017.06
73	14221.13	2974.37
74	14282.22	3004.91
75	14280.50	3001.84
76	14278.27	2997.82
77	14305.32	2982.40
78	14309.43	2989.58

№ точки	Координаты точки (Московская система координат)	
	X	Y
79	13362.46	3600.15
80	13362.98	3602.05
81	13364.49	3607.42
82	13366.09	3612.76
83	13367.76	3618.08
84	13369.50	3623.37
85	13371.32	3628.64
86	13373.22	3633.88
87	13375.19	3639.09
88	13377.24	3644.28
89	13379.36	3649.43
90	13381.55	3654.55
91	13383.82	3659.65
92	13386.16	3664.70
93	13388.57	3669.73
94	13391.06	3674.72
95	13393.62	3679.67
96	13396.24	3684.59
97	13428.11	3743.47
98	13438.79	3764.64
99	13478.47	3838.41
100	13442.91	3857.45
101	13422.22	3819.41
102	13421.31	3817.77
103	13419.95	3815.45
104	13418.52	3813.17
105	13417.02	3810.94
106	13415.45	3808.75
107	13413.82	3806.61
108	13412.13	3804.52
109	13410.38	3802.48
110	13389.76	3779.00
111	13315.59	3641.96
112	13310.51	3644.73
113	13300.15	3623.70
114	13249.48	3650.06
115	13249.65	3650.38
116	13190.40	3681.55
117	13181.29	3689.64
118	13184.18	3694.68
119	12089.48	4373.05

№ точки	Координаты точки (Московская система координат)	
	X	Y
120	12100.55	4373.45
121	12106.39	4372.50
122	12111.40	4369.37
123	12114.81	4364.54
124	12116.10	4358.77
125	12115.06	4352.96
126	12075.31	4253.49
127	12072.75	4247.09
128	12063.04	4248.51
129	12051.88	4244.66
130	12047.22	4246.11
131	12041.93	4247.84
132	12036.66	4249.65
133	12031.42	4251.53
134	12026.21	4253.49
135	12021.02	4255.52
136	12015.87	4257.63
137	12010.74	4259.81
138	12005.65	4262.06
139	12003.85	4262.88
140	11998.81	4265.24
141	11993.80	4267.66
142	11988.83	4270.16
143	11983.90	4272.73
144	11979.00	4275.36
145	11974.14	4278.07
146	11969.33	4280.85
147	11964.55	4283.70
148	11959.81	4286.62
149	11955.12	4289.60
150	11950.46	4292.65
151	11945.86	4295.77
152	11941.30	4298.95
153	11936.78	4302.20
154	11934.81	4303.64
155	11930.44	4306.90
156	11926.13	4310.21
157	11921.87	4313.60
158	11917.65	4317.04
159	11913.49	4320.54
160	11909.38	4324.11

№ точки	Координаты точки (Московская система координат)	
	X	Y
161	11905.32	4327.74
162	11901.31	4331.42
163	11904.74	4337.19
164	13040.06	3713.55
165	13071.12	3697.09
166	13067.24	3688.69
167	13036.06	3705.14
168	13850.42	3199.99
169	13909.65	3168.61
170	12630.84	3944.52
171	12648.00	3967.02
172	13816.80	3343.24
173	13819.58	3348.41
174	13938.46	3285.60
175	12651.32	3794.46
176	12651.68	3796.48
177	12652.42	3800.24
178	12653.21	3803.98
179	12654.06	3807.70
180	12654.97	3811.42
181	12655.94	3815.12
182	12656.47	3817.01
183	12658.05	3729.05
184	12655.13	3738.82
185	12652.21	3749.87
186	12649.78	3761.21
187	12648.54	3773.69
188	12648.92	3777.57
189	12649.35	3781.37
190	12649.84	3785.16
191	12650.40	3788.94
192	12651.01	3792.72
193	12651.32	3794.46
194	12661.78	3833.69
195	12665.25	3843.22
196	12656.47	3817.01
197	12656.97	3818.80
198	12658.05	3822.47
199	12659.20	3826.12
200	12660.40	3829.75
201	12661.66	3833.36

№ точки	Координаты точки (Московская система координат)	
	X	Y
202	12661.78	3833.69
203	12701.25	3774.81
204	12745.81	3765.18
205	12746.83	3764.95
206	12750.75	3764.08
207	12756.89	3762.64
208	12763.01	3761.13
209	12769.10	3759.53
210	12775.18	3757.86
211	12781.23	3756.12
212	12787.27	3754.29
213	12793.28	3752.39
214	12799.26	3750.42
215	12805.22	3748.37
216	12811.15	3746.24
217	12815.50	3744.62
218	12821.41	3740.70
219	12822.89	3739.75
220	12823.82	3739.31
221	12825.34	3738.94
222	12828.01	3738.33
223	12842.43	3735.09
224	12856.81	3730.78
225	12857.78	3730.54
226	12858.75	3730.32
227	12869.52	3728.02
228	12877.37	3726.45
229	12892.86	3722.41
230	12897.45	3720.18
231	12901.92	3717.48
232	12907.30	3714.29
233	12909.52	3712.72
234	12916.19	3709.13
235	12919.59	3707.59
236	12924.12	3705.88
237	12924.74	3705.48
238	12936.25	3699.27
239	12951.85	3691.23
240	12955.95	3689.14
241	12956.74	3688.66
242	12958.20	3687.45

№ точки	Координаты точки (Московская система координат)	
	X	Y
243	12959.66	3686.23
244	12960.39	3685.63
245	12961.15	3685.10
246	12969.13	3680.68
247	12986.64	3671.03
248	12991.08	3668.71
249	12993.72	3667.29
250	13000.52	3663.05
251	13002.47	3662.46
252	13005.59	3659.82
253	13007.26	3658.70
254	13007.67	3657.34
255	13008.25	3656.32
256	13023.39	3648.58
257	13028.71	3645.80
258	13037.69	3641.38
259	13039.53	3640.58
260	13042.18	3639.17
261	13056.08	3631.25
262	13056.96	3630.76
263	13069.40	3624.34
264	13081.75	3617.74
265	13091.94	3613.46
266	13105.88	3605.61
267	13106.67	3604.97
268	13107.53	3604.45
269	13111.20	3602.83
270	13112.96	3601.89
271	13116.52	3600.06
272	13128.11	3594.17
273	13139.55	3588.44
274	13143.20	3586.78
275	13147.73	3584.66
276	13153.12	3582.02
277	13167.70	3575.39
278	13181.32	3569.09
279	13192.27	3563.59
280	13201.85	3558.54
281	13205.53	3556.54
282	13212.69	3552.15
283	13219.79	3547.55

№ точки	Координаты точки (Московская система координат)	
	X	Y
284	13222.00	3546.25
285	13225.25	3543.88
286	13233.26	3531.22
287	13235.29	3526.39
288	13247.33	3497.89
289	13259.07	3470.22
290	13259.11	3457.82
291	13265.68	3441.39
292	13274.62	3433.79
293	13275.67	3432.89
294	13294.39	3390.19
295	13329.88	3313.49
296	13331.60	3309.87
297	13333.39	3306.30
298	13335.25	3302.76
299	13337.17	3299.25
300	13339.17	3295.79
301	13341.24	3292.36
302	13343.38	3288.98
303	13345.58	3285.64
304	13347.85	3282.35
305	13350.19	3279.10
306	13352.59	3275.90
307	13355.27	3272.48
308	13357.53	3269.70
309	13375.43	3248.15
310	13375.76	3247.75
311	13377.45	3245.65
312	13379.08	3243.50
313	13380.65	3241.30
314	13382.15	3239.06
315	13383.58	3236.77
316	13384.94	3234.45
317	13386.24	3232.08
318	13387.29	3230.03
319	13388.29	3228.01
320	13391.73	3221.20
321	13393.12	3218.51
322	13395.25	3214.43
323	13398.84	3207.70
324	13402.49	3201.01

№ точки	Координаты точки (Московская система координат)	
	X	Y
325	13406.22	3194.35
326	13410.02	3187.73
327	13413.88	3181.16
328	13417.82	3174.62
329	13421.82	3168.13
330	13425.89	3161.67
331	13430.03	3155.26
332	13434.24	3148.90
333	13438.51	3142.58
334	13442.85	3136.30
335	13447.01	3130.41
336	13479.95	3084.27
337	13605.20	2908.82
338	13605.43	2908.50
339	13608.18	2904.57
340	13610.86	2900.59
341	13613.48	2896.57
342	13616.03	2892.51
343	13618.51	2888.40
344	13620.92	2884.26
345	13623.26	2880.07
346	13625.53	2875.85
347	13689.07	2755.32
348	13706.78	2726.93
349	13741.43	2536.29
350	13729.24	2535.33
351	13729.34	2576.03
352	13628.93	3407.16
353	13618.19	3388.20
354	13646.73	3380.97
355	13654.27	3393.20
356	13631.20	3406.13
357	11907.88	4342.48
358	13733.00	2750.84
359	13767.36	2583.10
360	13768.08	2581.57
361	13768.29	2581.18
362	12904.72	3852.46
363	12896.60	3832.16
364	12954.03	3803.22
365	12985.90	3787.16

№ точки	Координаты точки (Московская система координат)	
	X	Y
366	12985.88	3787.11
367	13015.67	3771.91
368	13045.70	3756.88
369	13056.59	3751.43
370	13065.36	3767.28
371	12836.36	4321.01
372	12851.33	4319.83
373	12855.33	4319.58
374	12853.66	4269.41
375	12853.50	4265.22
376	12853.32	4260.96
377	12853.11	4256.71
378	12852.86	4252.45
379	12852.60	4248.20
380	12852.30	4243.95
381	12851.97	4239.70
382	12851.62	4235.45
383	12851.24	4231.21
384	12850.82	4226.97
385	12850.39	4222.73
386	12849.92	4218.50
387	12849.42	4214.26
388	12848.90	4210.04
389	12848.35	4205.81
390	12847.77	4201.59
391	12847.16	4197.37
392	12846.53	4193.16
393	12845.58	4187.26
394	12844.73	4182.21
395	12843.48	4175.17
396	12842.15	4168.14
397	12840.74	4161.12
398	12839.25	4154.13
399	12837.68	4147.15
400	12836.04	4140.18
401	12834.99	4136.28
402	12922.79	4138.71
403	12922.09	4083.67
404	12894.27	4082.90
405	12819.20	4080.83
406	12818.28	4077.76

№ точки	Координаты точки (Московская система координат)	
	X	Y
407	12816.75	4073.39
408	12815.28	4069.34
409	12813.79	4065.34
410	12812.28	4061.36
411	12810.74	4057.38
412	12809.17	4053.41
413	12807.57	4049.45
414	12805.96	4045.51
415	12804.31	4041.58
416	12802.64	4037.65
417	12800.94	4033.74
418	12799.21	4029.83
419	12797.46	4025.94
420	12795.69	4022.06
421	12793.88	4018.20
422	12792.06	4014.34
423	12791.12	4012.39
424	12752.59	3933.15
425	13178.22	3619.55
426	13180.98	3618.03
427	13217.39	3598.45
428	13224.51	3594.31
429	13227.77	3601.24
430	13184.07	3627.42
431	13182.97	3627.88
432	13175.82	3631.79
433	13166.58	3636.58
434	13156.46	3643.38
435	13150.76	3633.66
436	12985.53	3723.61
437	12973.12	3729.45
438	12960.28	3735.16
439	12960.28	3735.16
440	12964.24	3743.46
441	12978.15	3740.55
442	12995.95	3733.68
443	13000.63	3731.87
444	13024.49	3718.56
445	13025.30	3718.11
446	13019.29	3705.55
447	13019.29	3705.55

№ точки	Координаты точки (Московская система координат)	
	X	Y
448	12996.73	3717.80
449	12946.00	3710.49
450	13002.88	3679.49
451	13005.00	3678.33
452	13010.43	3688.38
453	13011.11	3689.87
454	12986.06	3703.56
455	12977.16	3708.09
456	12969.47	3712.02
457	12951.00	3719.79
458	12946.00	3710.49
459	13169.66	3605.27
460	13157.66	3611.62
461	13148.05	3615.05
462	13142.51	3616.48
463	13137.99	3617.64
464	13132.80	3609.64
465	13199.17	3575.82
466	13203.57	3584.46
467	13194.27	3591.46
468	13174.87	3601.87
469	13169.66	3605.27
470	12382.92	4039.73
471	12375.73	4042.72
472	12328.59	4062.30
473	12283.01	4081.23
474	12283.93	4083.56
475	12285.98	4088.71
476	12267.87	4096.09
477	12261.82	4098.56
478	12262.21	4099.55
479	12192.95	4127.33
480	12184.13	4130.86
481	12184.51	4131.81
482	12168.61	4138.13
483	12168.13	4137.03
484	12159.56	4140.51
485	12159.81	4141.16
486	12157.05	4142.28
487	12156.76	4141.63
488	12149.98	4144.36

№ точки	Координаты точки (Московская система координат)	
	X	Y
489	12149.83	4143.97
490	12149.37	4144.17
491	12145.83	4145.65
492	12139.69	4130.28
493	12093.23	4148.75
494	12099.08	4163.40
495	12075.27	4172.91
496	12068.15	4155.15
497	12053.44	4118.45
498	12396.28	3967.27
499	12400.65	4010.00
500	12371.68	3904.87
501	12380.86	3925.96
502	12382.88	3930.60
503	12387.06	3940.20
504	12392.38	3952.41
505	12198.08	3943.01
506	12159.55	3958.72
507	12159.89	3959.55
508	12143.60	3966.21
509	12141.31	3967.14
510	12139.12	3968.03
511	12107.32	3980.92
512	12108.26	3983.17
513	12109.87	3987.05
514	12110.50	3988.20
515	12112.51	3993.22
516	12205.77	3956.10
517	12208.09	3957.23
518	12210.78	3964.00
519	12266.78	3939.82
520	12339.63	3908.37
521	12337.08	3902.97
522	12352.41	3896.91
523	12412.46	3857.06
524	12250.79	3920.93
525	12243.19	3923.93
526	12237.16	3921.32
527	12232.81	3919.43
528	12229.39	3910.78
529	12199.22	3922.70

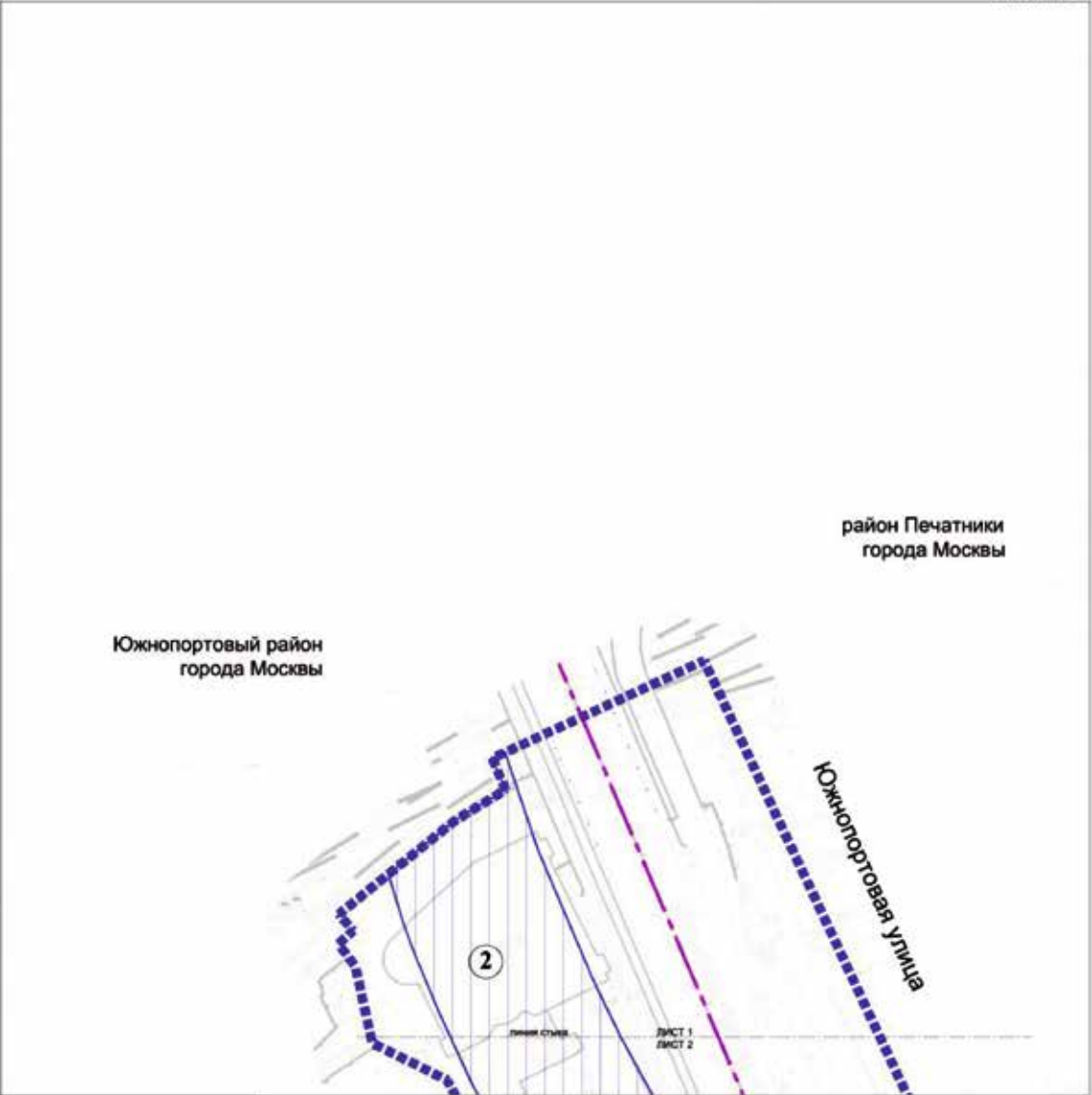
№ точки	Координаты точки (Московская система координат)	
	X	Y
530	12198.71	3922.89
531	12202.56	3932.64
532	12593.22	3887.64
533	12557.68	3869.55
534	12546.88	3866.81
535	12492.84	3853.09
536	12493.45	3840.22
537	12493.95	3829.78
538	12494.66	3814.92
539	12486.56	3805.22
540	12480.03	3789.06
541	12480.95	3786.72
542	12471.27	3790.63
543	12480.31	3812.37
544	12479.89	3820.50
545	12484.82	3821.26
546	12484.23	3832.23
547	12483.67	3842.68
548	12483.42	3847.29
549	12483.31	3847.72
550	12483.05	3848.47
551	12482.71	3849.20
552	12482.30	3849.89
553	12481.83	3850.53
554	12480.07	3850.21
555	12674.74	3767.74
556	12659.40	3729.33
557	12658.05	3729.05
558	13741.43	2536.29
559	13729.24	2535.33
560	13729.34	2576.03
561	13729.52	2647.17
562	13707.62	2805.91
563	13660.92	2894.50
564	13658.49	2899.01
565	13656.00	2903.48
566	13653.44	2907.92
567	13650.81	2912.31
568	13648.11	2916.66
569	13645.34	2920.96
570	13642.51	2925.22

№ точки	Координаты точки (Московская система координат)	
	X	Y
571	13639.61	2929.44
572	13637.76	2932.06
573	13486.09	3144.50
574	13454.41	3193.24
575	13744.90	2774.10
576	13725.16	2805.64
577	13764.52	2647.09
578	13767.37	2587.87
579	13767.36	2583.10
580	13009.20	3690.91
581	13017.76	3706.38
582	13912.99	3175.18
583	13909.65	3168.61
584	13905.07	3159.59
585	13535.88	3397.24
586	13543.43	3393.12
587	13572.94	3377.03
588	13589.18	3368.17
589	13644.52	3350.42
590	13900.30	3215.28
591	13408.20	3386.91
592	13438.33	3397.82
593	13453.95	3403.48
594	13416.87	3273.52
595	13414.60	3285.89
596	13414.01	3288.90
597	13413.34	3291.89
598	13412.59	3294.86
599	13411.77	3297.81
600	13410.86	3300.74
601	13409.89	3303.65
602	13408.83	3306.53
603	13407.70	3309.38
604	13406.50	3312.20
605	13406.10	3313.09
606	13391.07	3346.35

№ точки	Координаты точки (Московская система координат)	
	X	Y
607	12386.05	3900.30
608	12395.27	3921.48
609	12406.13	3946.42
610	12417.97	3871.01
611	12403.15	3876.87
612	12394.29	3880.36
613	12566.67	3903.27
614	12563.49	3897.92
615	12555.50	3884.47
616	12485.45	3866.69
617	12411.20	3965.74
618	12412.39	3977.38
619	12412.75	3980.86
620	12413.26	3985.86
621	11828.42	4244.76
622	11842.26	4264.02
623	11867.77	4264.98
624	11870.77	4263.32
625	11951.31	4218.69
626	12021.61	4179.73
627	12036.56	4170.01
628	12030.49	4154.82
629	12021.93	4133.41
630	12216.79	3943.95
631	12213.30	3935.97
632	12221.69	3932.29
633	12225.19	3940.27
634	14000.94	3363.29
635	14002.90	3371.11
636	14010.03	3399.56
637	13965.97	3294.10
638	13969.59	3301.26
639	13680.53	3431.47
640	13681.46	3421.82
641	13812.09	3352.42
642	13809.38	3347.00

1.2. Чертеж границ зон планируемого размещения линейных объектов и чертеж границ зон планируемого размещения линейных объектов, подлежащих переносу(переустройству) из зон планируемого размещения линейных объектов

Масштаб 1:2000
 Южнопортовый район города Москвы
 район Печатники города Москвы
 Лист 1 из 32

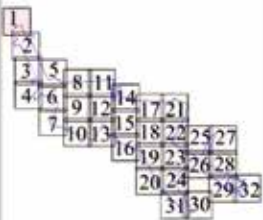


условные обозначения

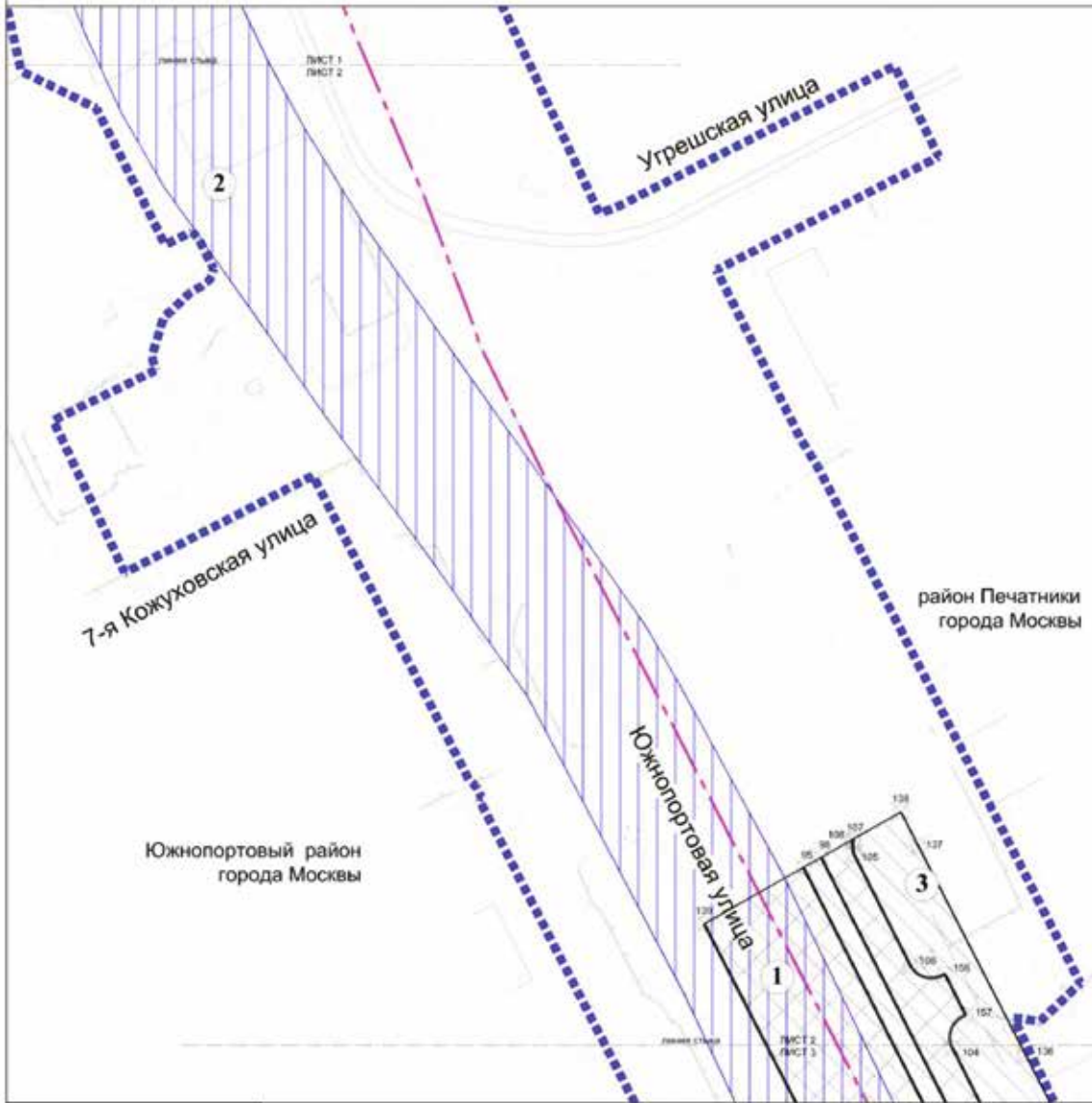
- - - - - границы подготовки проекта планировки территории
- - - - - границы района города Москвы

зоны ПЛАНИРУЕМОГО РАЗМЕЩЕНИЯ ЛИНЕЙНЫХ ОБЪЕКТОВ:

- подземных объектов метрополитена, в том числе с наземными частями
- 2 номер зоны планируемого размещения линейных объектов

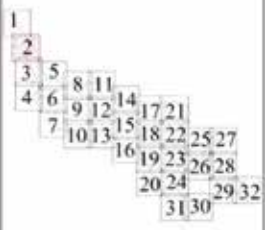


Масштаб 1:2000
 Южнопортовый район города Москвы
 район Печатники города Москвы
 Лист 2 из 32



УСЛОВНЫЕ ОБОЗНАЧЕНИЯ

- границы подзонами процесса планировки территории
 - границы районов города Москвы
 - границы зон планируемого размещения линейных объектов
 - 236 номера характерных точек границ зон планируемого размещения линейных объектов
- Зоны планируемого размещения линейных объектов:**
- объекты улично-дорожной сети
 - подземных объектов метрополитена, в том числе с наземными частями
 - Зоны планируемого размещения линейных объектов, подлежащих переносу/переустройству из зон планируемого размещения линейных объектов:
 - инженерной инфраструктуры
- 3 номер зоны планируемого размещения линейных объектов





Условные обозначения

- границы административных территорий
- границы районов города Москвы
- границы зон планируемого размещения линейных объектов
- номера характерных точек границ зон планируемого размещения линейных объектов

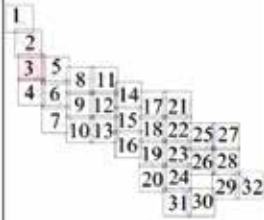
Зоны планируемого размещения линейных объектов:

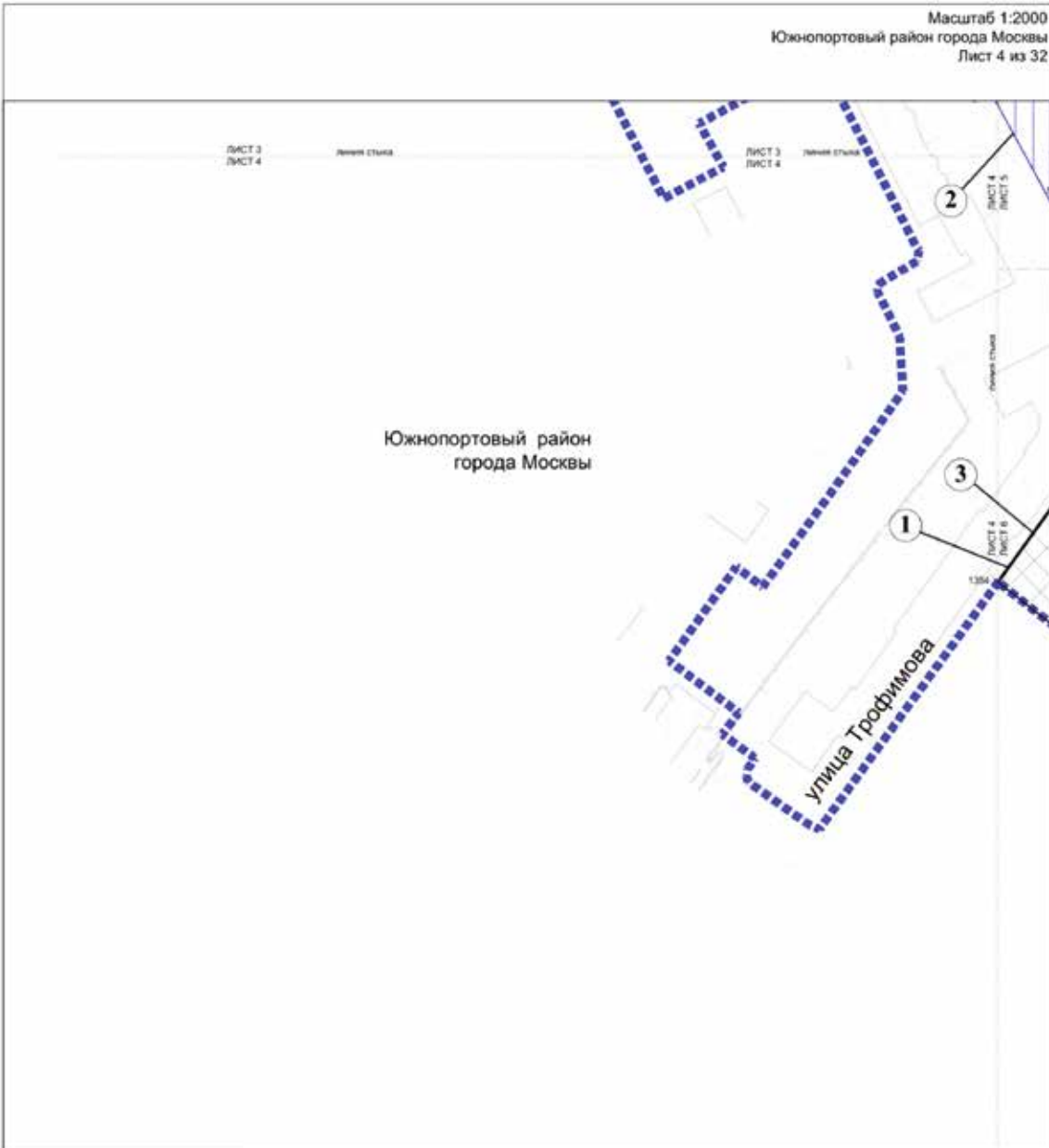
- объектов улично-дорожной сети
- подземных объектов метрополитена, в том числе с наземными частями
- объектов дорожно-мостового строительства

Зоны планируемого размещения линейных объектов, подлежащих переносу (перестройке) из зон планируемого размещения линейных объектов:

- инженерной инфраструктуры

③ номер зоны планируемого размещения линейных объектов





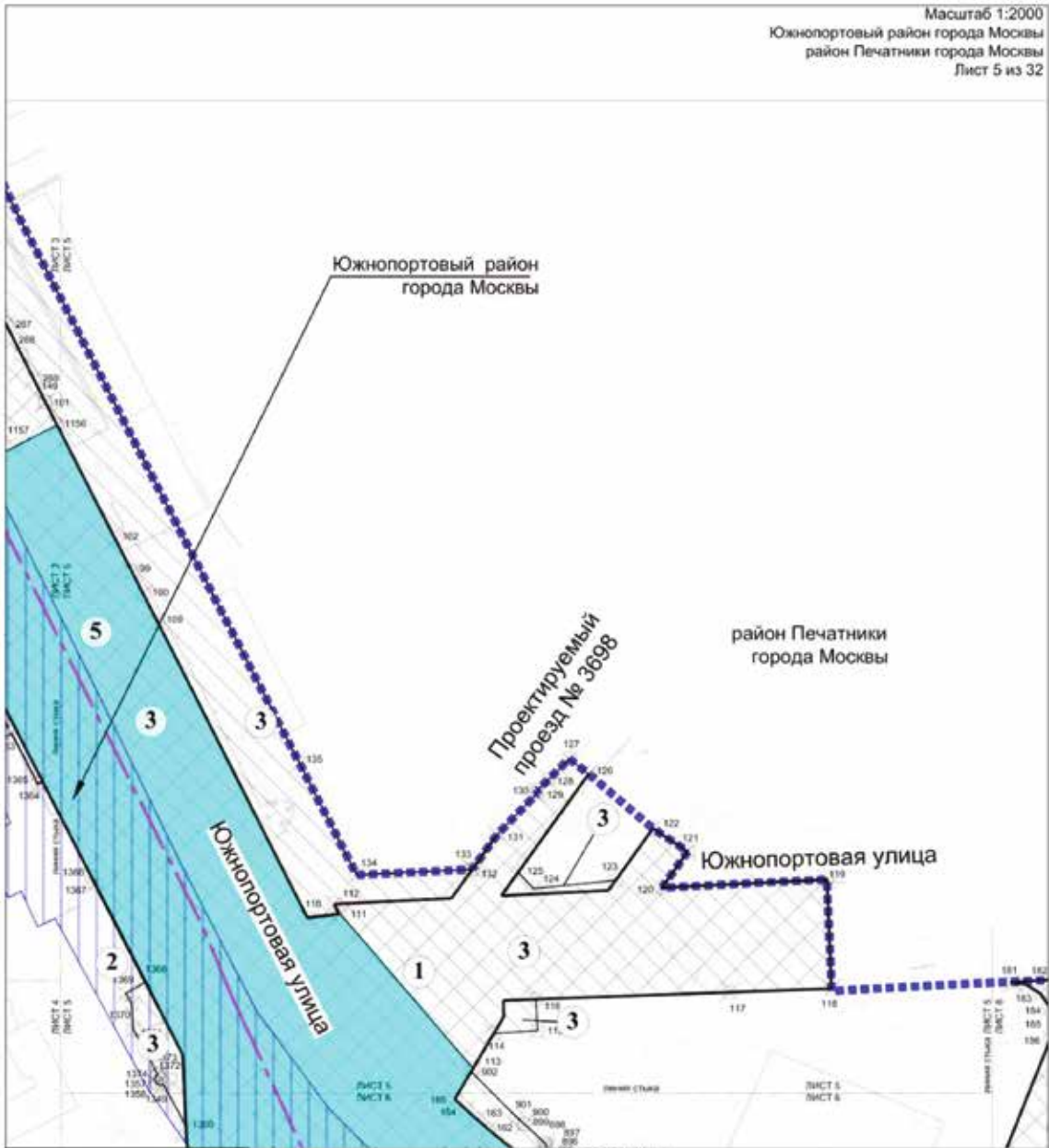
УСЛОВНЫЕ ОБОЗНАЧЕНИЯ

- границы подготовки проекта планировки территории
- границы зон планируемого размещения линейных объектов
- 1467 номера характерных точек границ зон планируемого размещения линейных объектов

Зоны планируемого размещения линейных объектов:

- объектов улично-дорожной сети
- подземных объектов метрополитена, в том числе с наземными частями
- Зоны планируемого размещения линейных объектов, подлежащих переносу (перестройке) из зон планируемого размещения линейных объектов
- инженерной инфраструктуры

3 номер зоны планируемого размещения линейных объектов



УСЛОВНЫЕ ОБОЗНАЧЕНИЯ

- границы выделенки проекта планировки территории
- границы районов города Москвы
- границы зон планируемого размещения линейных объектов
- номера характерных точек границ зон планируемого размещения линейных объектов

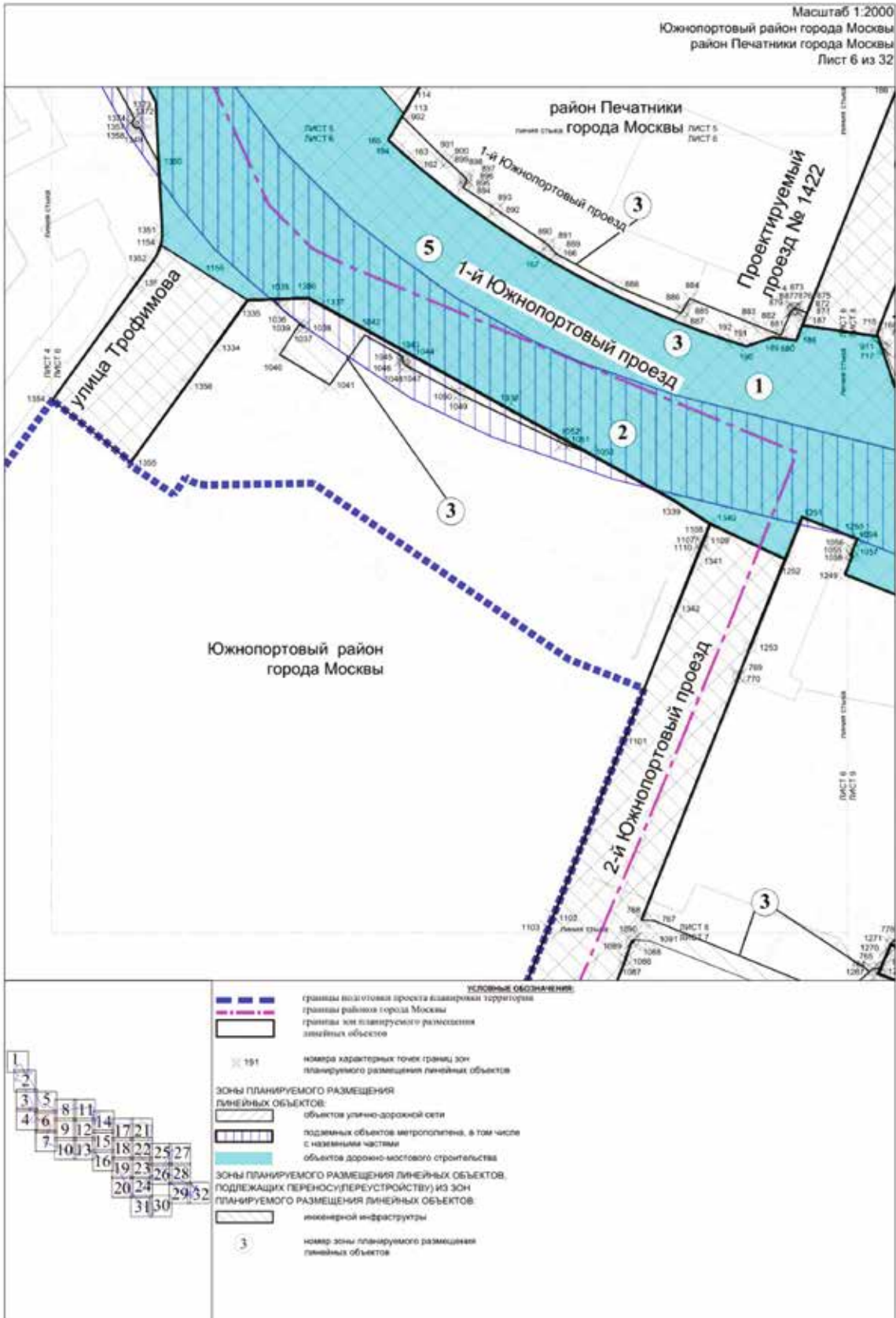
Зоны планируемого размещения линейных объектов:

- объектов улично-дорожной сети
- подземных объектов метрополитена, в том числе с наземными частями
- объектов дорожно-мостового строительства

Зоны планируемого размещения линейных объектов, подлежащих переносу/переустройству из зон планируемого размещения линейных объектов:

- инженерной инфраструктуры
- номер зоны планируемого размещения линейных объектов

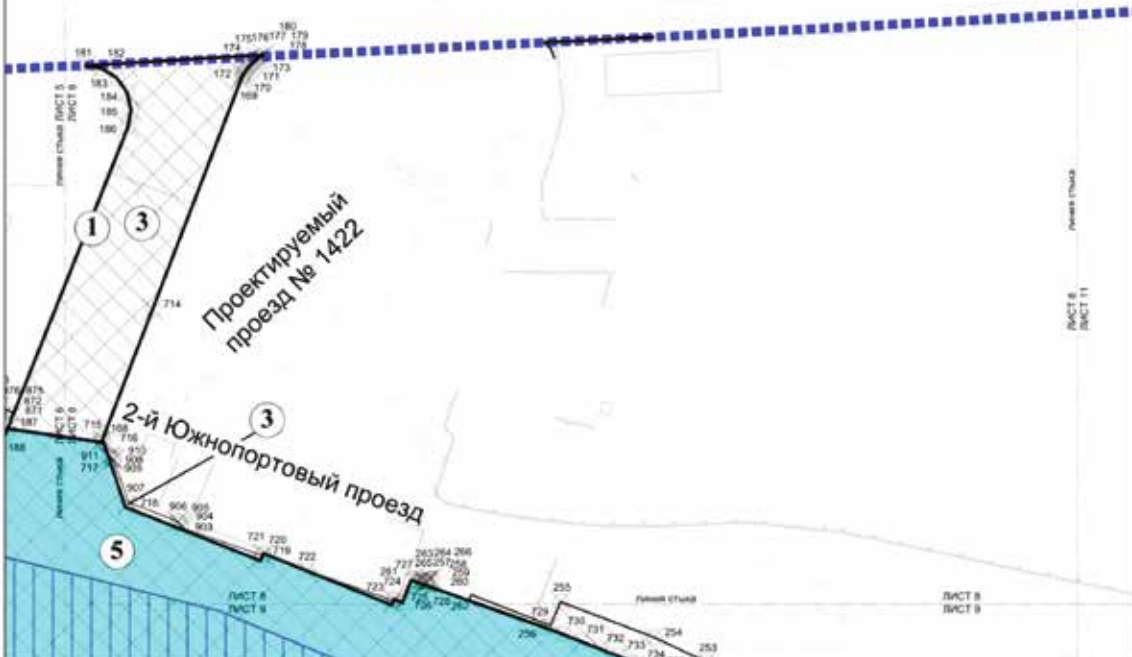
1
2
3
4
5
6
7
8
9
10
11
12
13
14
15
16
17
18
19
20
21
22
23
24
25
26
27
28
29
30
31
32



Масштаб 1:2000
район Печатники города Москвы
Лист 8 из 32

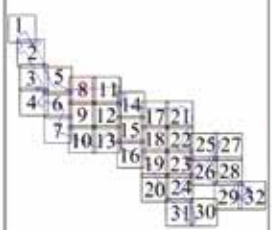
район Печатники
города Москвы

Южнопортовая улица



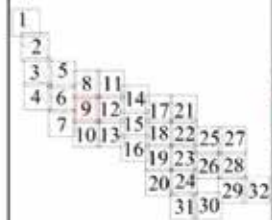
УСЛОВНЫЕ ОБОЗНАЧЕНИЯ

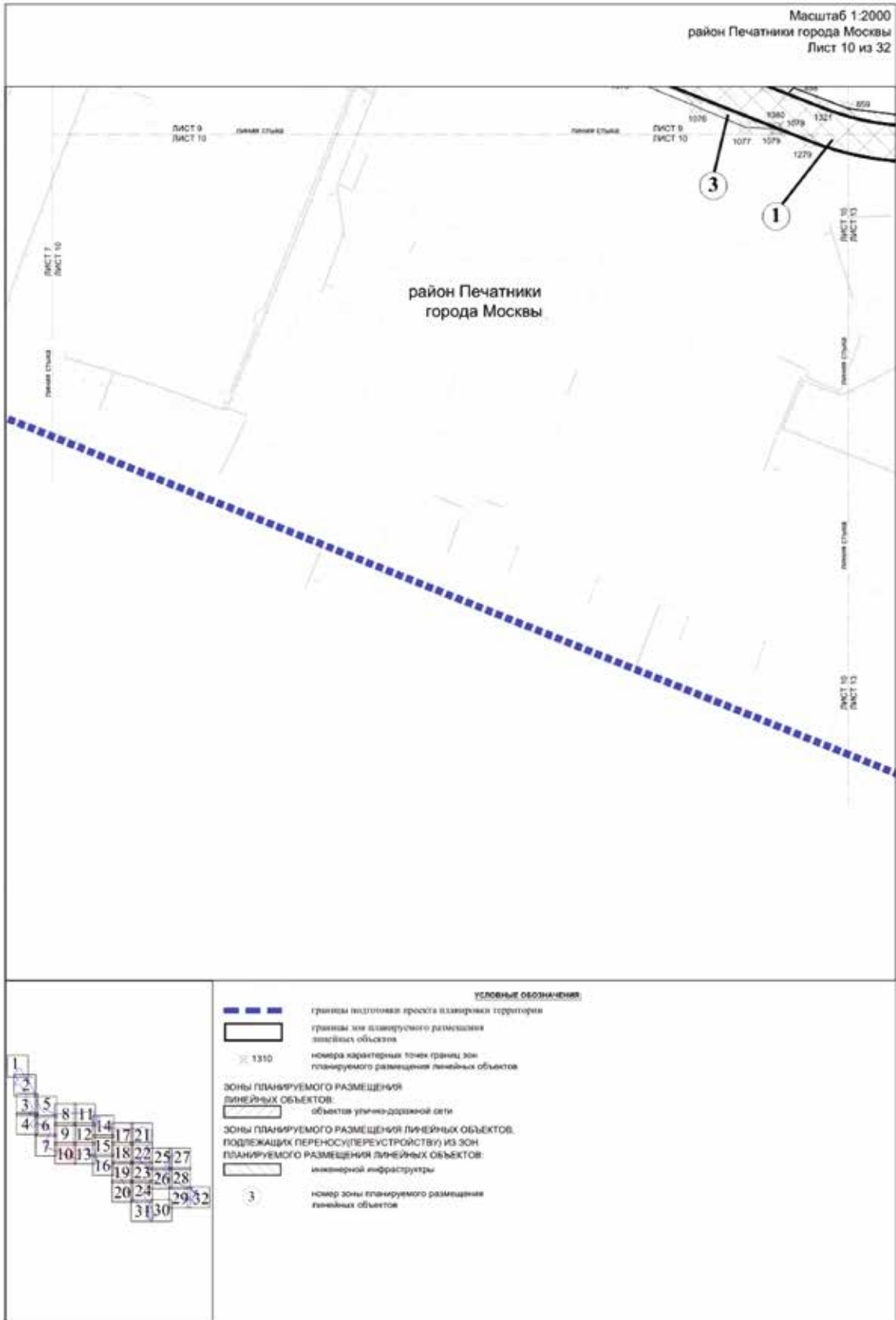
- границы подготовки проекта планировки территории
- границы зон планируемого размещения линейных объектов
- 504 номера характерных точек границ зон планируемого размещения линейных объектов
- ЗОНЫ ПЛАНИРУЕМОГО РАЗМЕЩЕНИЯ ЛИНЕЙНЫХ ОБЪЕКТОВ:**
 - объектов улично-дорожной сети
 - подземных объектов метрополитена, в том числе с наземными частями
 - объектов дорожно-мостового строительства
- ЗОНЫ ПЛАНИРУЕМОГО РАЗМЕЩЕНИЯ ЛИНЕЙНЫХ ОБЪЕКТОВ, ПОДЛЕЖАЩИХ ПЕРЕНОСИ/ПЕРЕУСТРОЙСТВУ ИЗ ЗОН ПЛАНИРУЕМОГО РАЗМЕЩЕНИЯ ЛИНЕЙНЫХ ОБЪЕКТОВ:**
 - инженерной инфраструктуры
- 3 номер зоны планируемого размещения линейных объектов






УСЛОВНЫЕ ОБОЗНАЧЕНИЯ	
	границы зон планируемого размещения линейных объектов
	номера характерных точек границ зон планируемого размещения линейных объектов
ЗОНЫ ПЛАНИРУЕМОГО РАЗМЕЩЕНИЯ ЛИНЕЙНЫХ ОБЪЕКТОВ:	
	объектов улично-дорожной сети
	подземных объектов метрополитена, в том числе с наземными частями
	объектов дорожно-мостового строительства
	объектов транспортной инфраструктуры
ЗОНЫ ПЛАНИРУЕМОГО РАЗМЕЩЕНИЯ ЛИНЕЙНЫХ ОБЪЕКТОВ, ПОДЛЕЖАЩИХ ПЕРЕНОСУ (ПЕРЕУСТРОЙСТВУ) ИЗ ЗОН ПЛАНИРУЕМОГО РАЗМЕЩЕНИЯ ЛИНЕЙНЫХ ОБЪЕКТОВ:	
	инженерной инфраструктуры
	номер зоны планируемого размещения линейных объектов

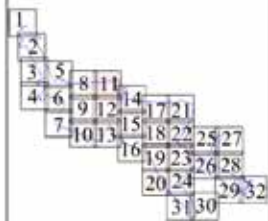


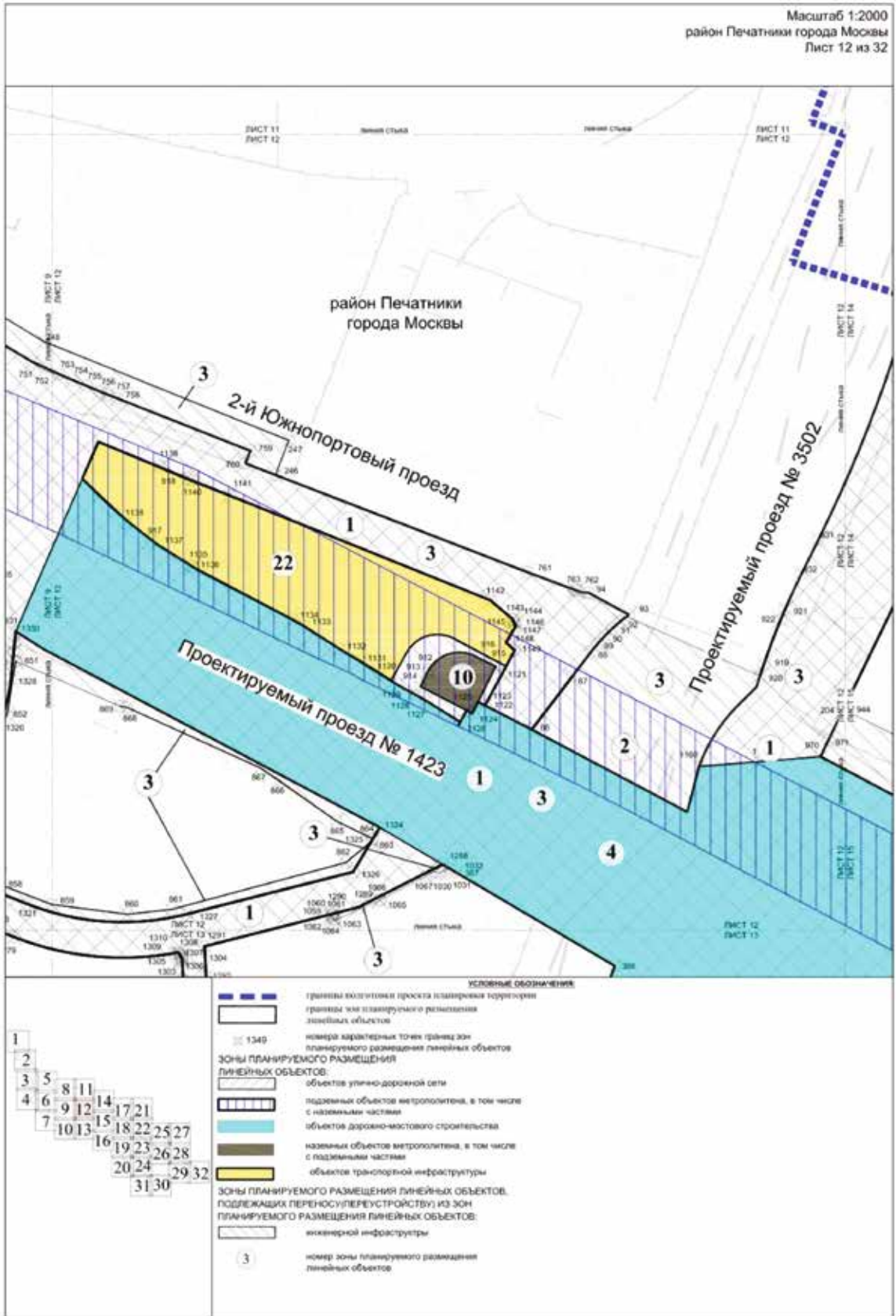


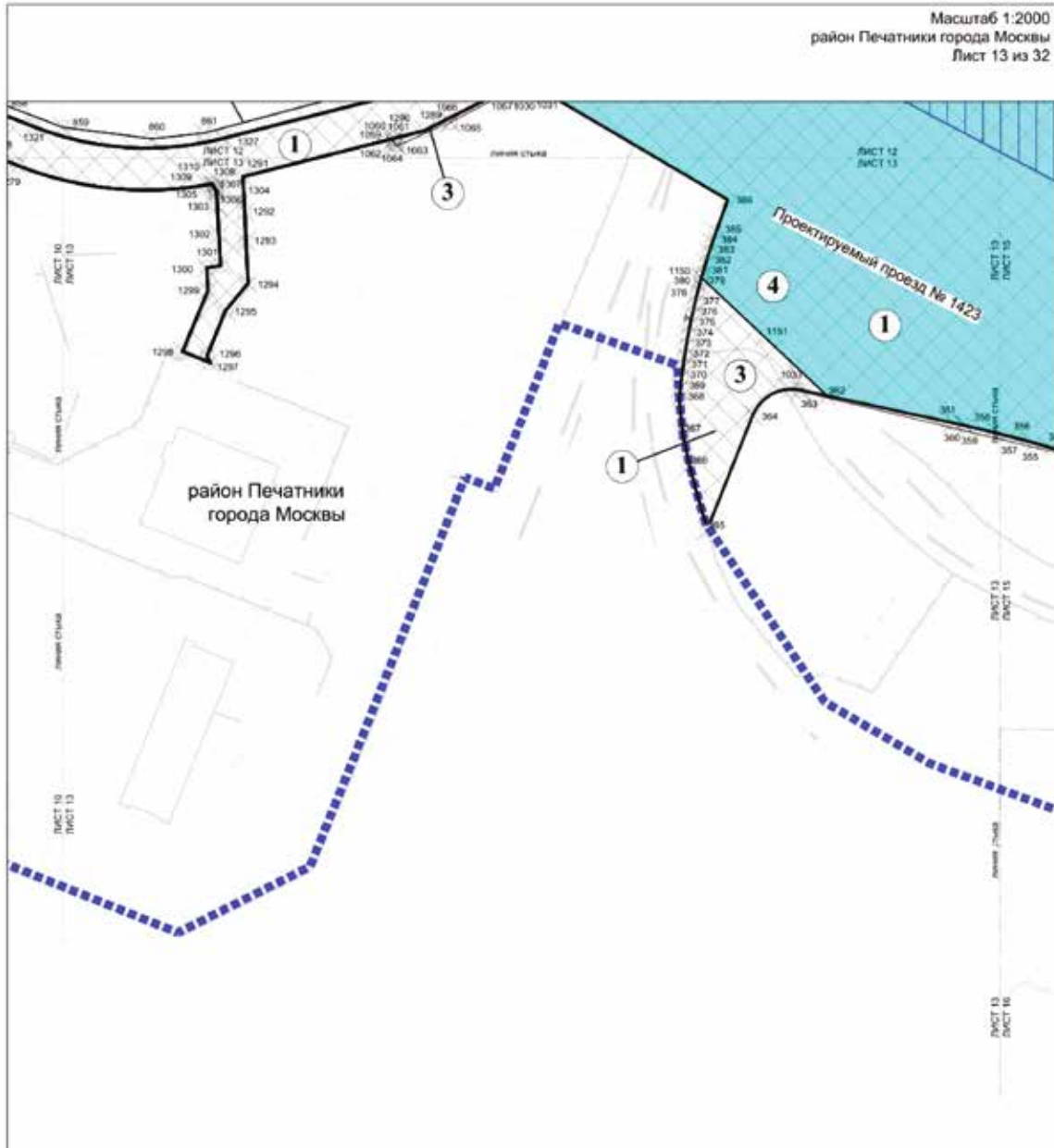


УСЛОВНЫЕ ОБОЗНАЧЕНИЯ

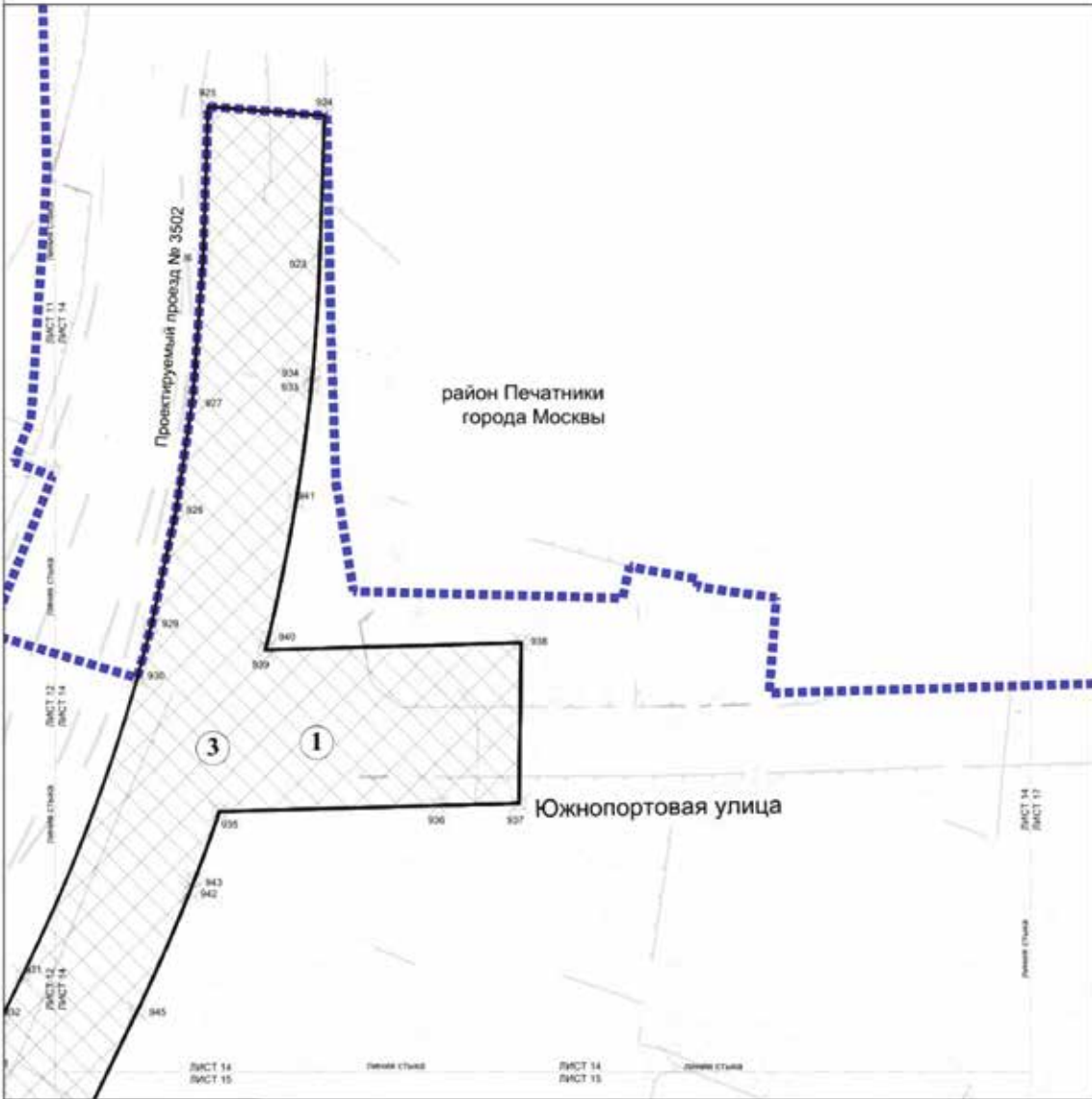
— границы подготовки проекта изъятия территории







Масштаб 1:2000
район Печатники города Москвы
Лист 14 из 32



УСЛОВНЫЕ ОБОЗНАЧЕНИЯ

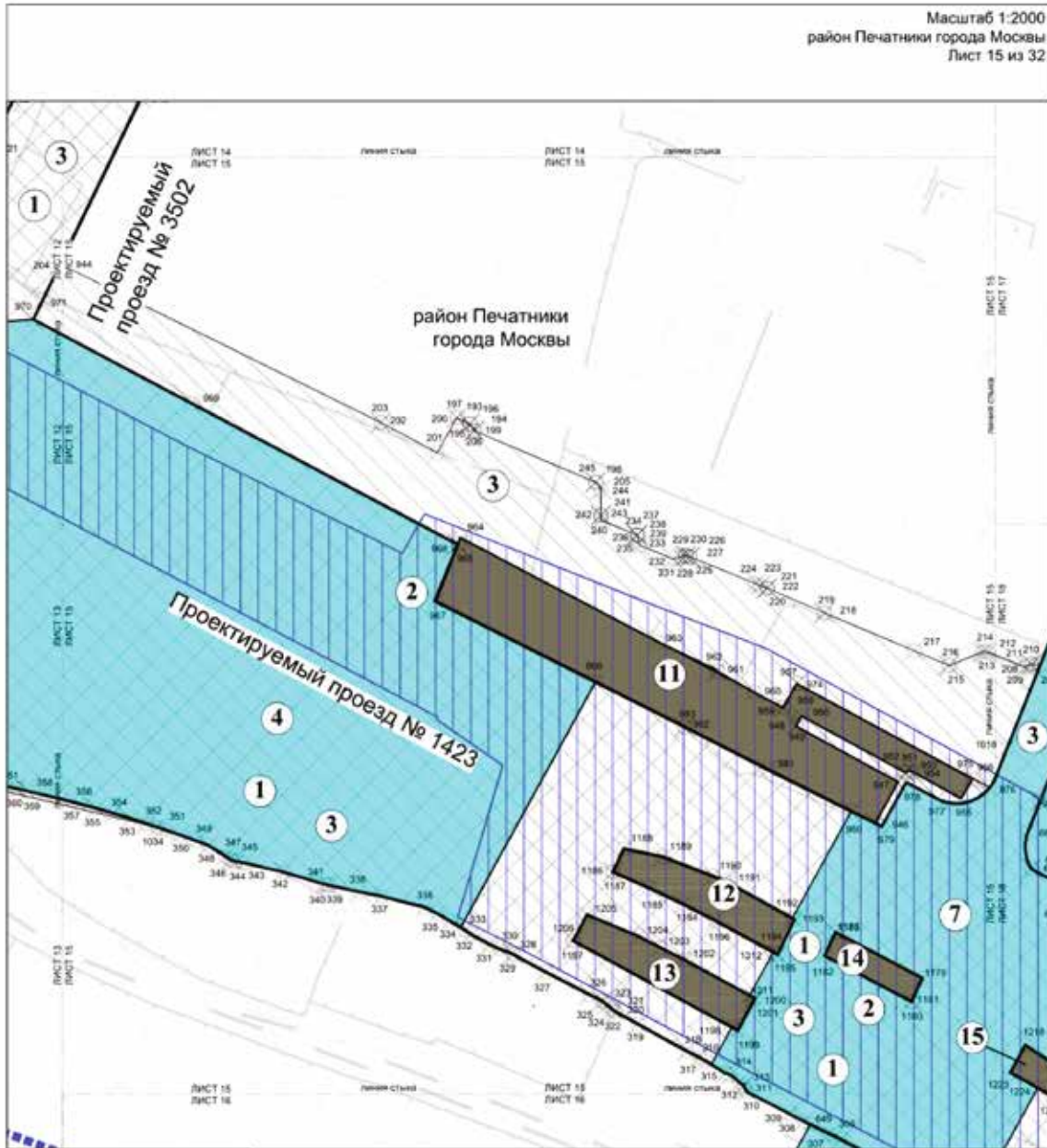
- границы подготовки проекта планировки территории
- границы зон планируемого размещения линейных объектов
- объекты улично-дорожной сети
- номера характерных точек границ зон планируемого размещения линейных объектов

Зоны планируемого размещения линейных объектов:

- объекты улично-дорожной сети
- инженерной инфраструктуры
- номер зоны планируемого размещения линейных объектов

Зоны планируемого размещения линейных объектов, подлежащих переносу/переустройству из зон планируемого размещения линейных объектов:

- инженерной инфраструктуры
- номер зоны планируемого размещения линейных объектов



УСЛОВНЫЕ ОБОЗНАЧЕНИЯ

- границы подготовки проекта планировки территории
- границы зон планируемого размещения линейных объектов
- земельные участки
- номера характерных точек границ зон планируемого размещения линейных объектов

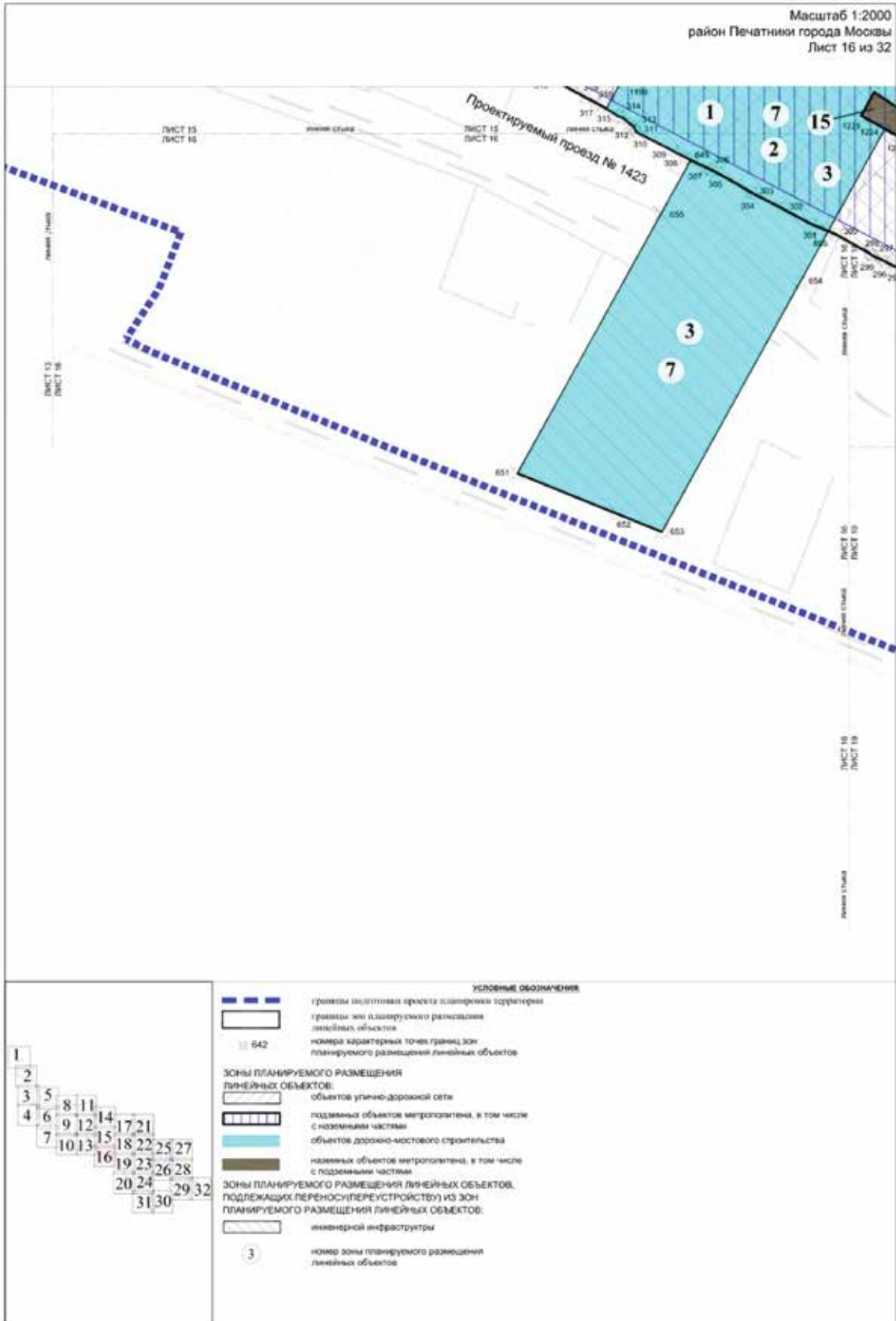
Зоны планируемого размещения линейных объектов

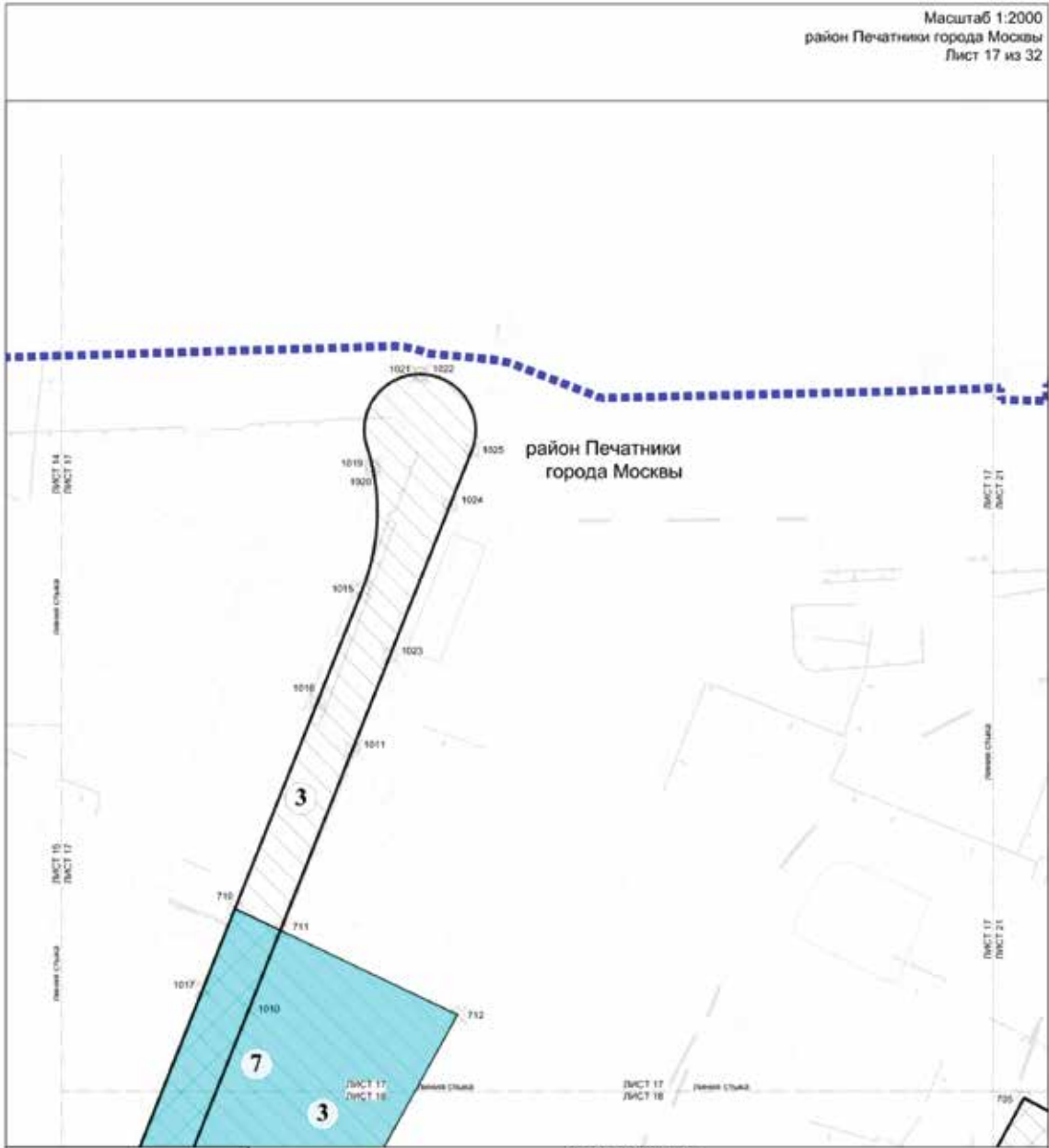
- объекты улично-дорожной сети
- подземных объектов метрополитена, в том числе с наземными частями
- объектов дорожно-мостового строительства
- наземных объектов метрополитена, в том числе с подземными частями

Зоны планируемого размещения линейных объектов, подлежащих переносу/реустройству из зон планируемого размещения линейных объектов.

- инженерной инфраструктуры
- номер зоны планируемого размещения линейных объектов

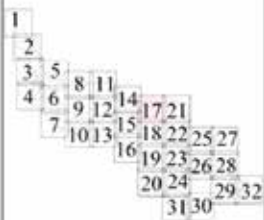




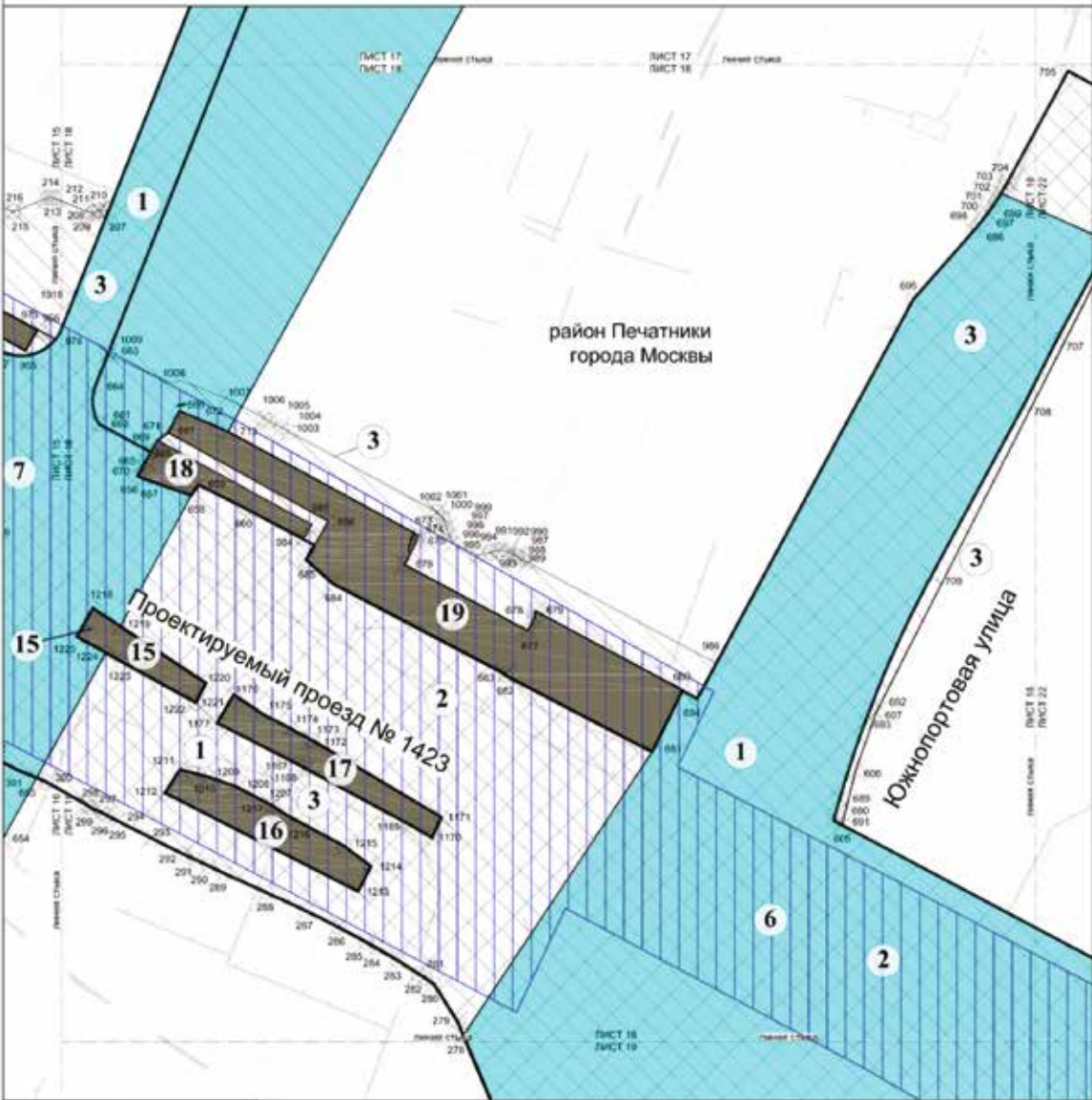


УСЛОВНЫЕ ОБОЗНАЧЕНИЯ

	<p>--- граница подготовленной к планировке территории</p> <p>▨ граница зон планируемого размещения линейных объектов</p> <p>512 номера характерных точек границы зон планируемого размещения линейных объектов</p> <p>Зоны ПЛАНИРУЕМОГО РАЗМЕЩЕНИЯ ЛИНЕЙНЫХ ОБЪЕКТОВ:</p> <p>▨ объектов улично-дорожной сети</p> <p>▨ объектов дорожно-мостового строительства</p> <p>Зоны ПЛАНИРУЕМОГО РАЗМЕЩЕНИЯ ЛИНЕЙНЫХ ОБЪЕКТОВ, ПОДЛЕЖАЩИХ ПЕРЕНОСУ(ПЕРЕУСТРОЙСТВУ) ИЗ ЗОН ПЛАНИРУЕМОГО РАЗМЕЩЕНИЯ ЛИНЕЙНЫХ ОБЪЕКТОВ:</p> <p>▨ инженерной инфраструктуры</p> <p>3 номер зоны планируемого размещения линейных объектов</p>
--	--



Масштаб 1:2000
район Печатники города Москвы
Лист 18 из 32



УСЛОВНЫЕ ОБОЗНАЧЕНИЯ

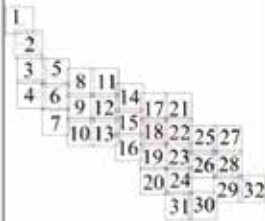
- границы зон планируемого размещения линейных объектов
- 470 номера характерных точек границ зон планируемого размещения линейных объектов

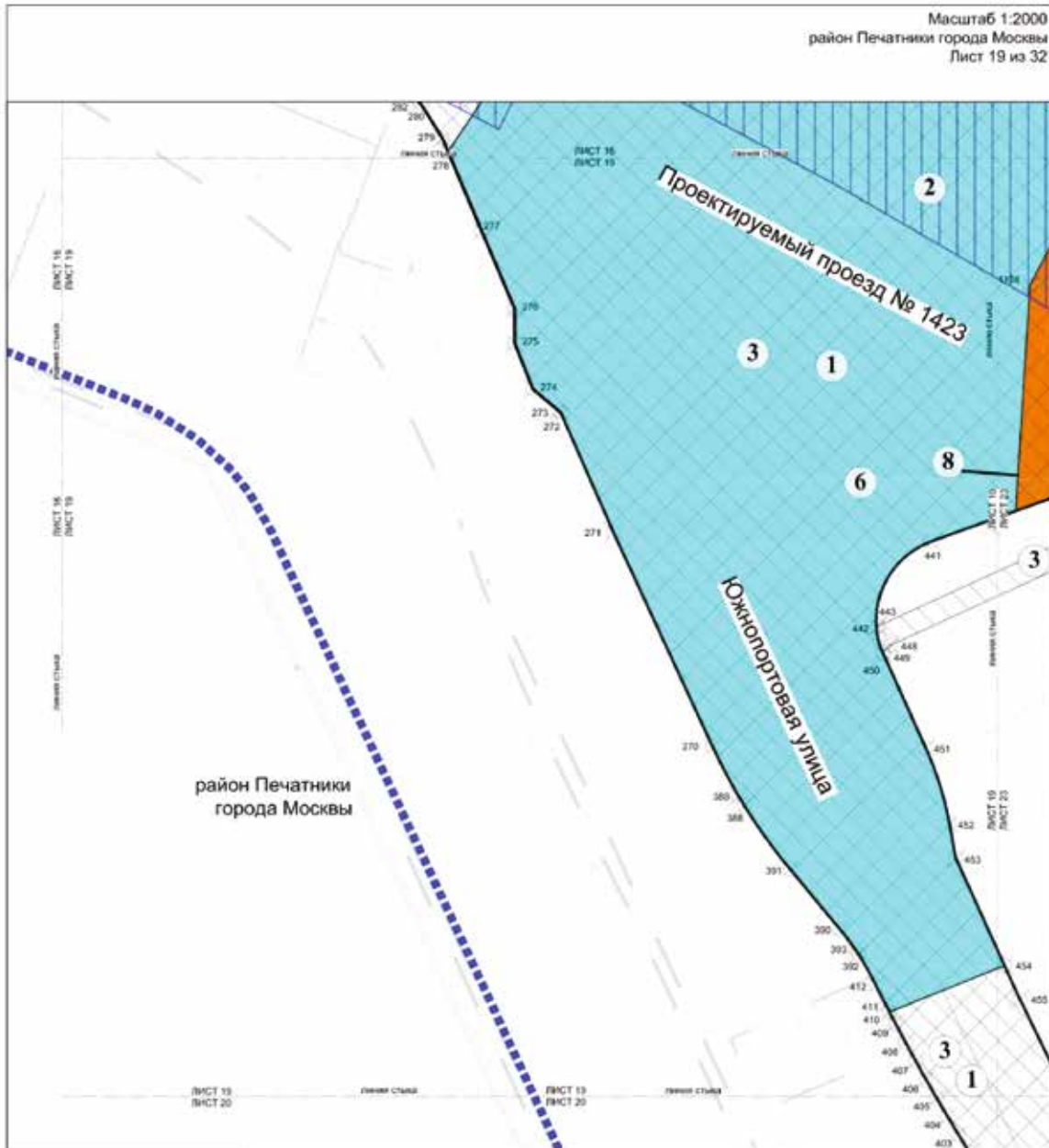
Зоны планируемого размещения линейных объектов:

- объектов улично-дорожной сети
- подземных объектов метрополитена, в том числе с наземными частями
- объектов дорожно-мостового строительства
- наземных объектов метрополитена, в том числе с подземными частями




Зоны планируемого размещения линейных объектов, подлежащих переносу/переустройству из зон планируемого размещения линейных объектов:




- инженерной инфраструктуры
- номер зоны планируемого размещения линейных объектов






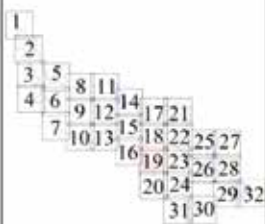
УСЛОВНЫЕ ОБОЗНАЧЕНИЯ

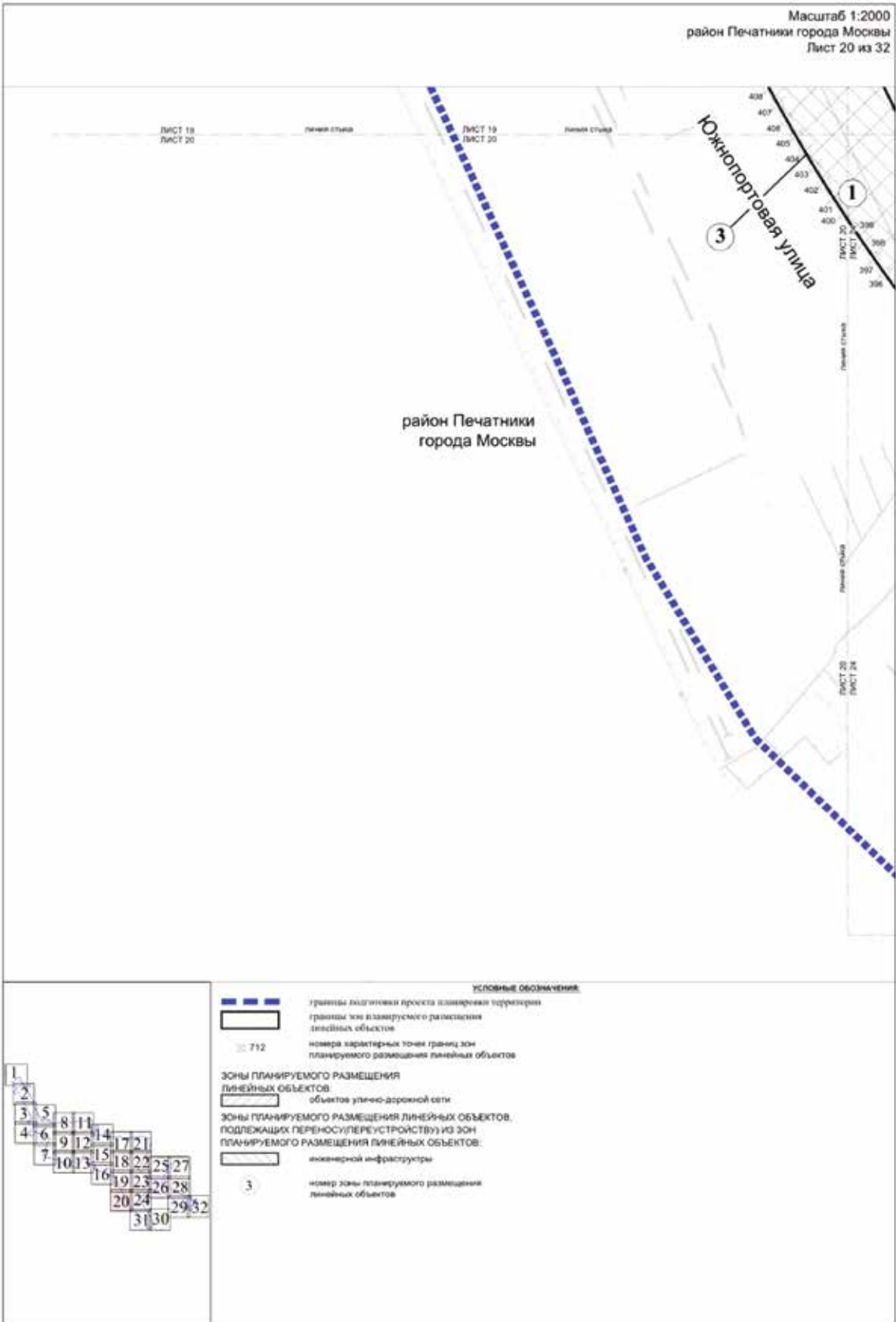
-  границы подготовленного проекта планировки территории
-  границы зон планируемого размещения линейных объектов
-  номера характерных точек границы зон планируемого размещения линейных объектов

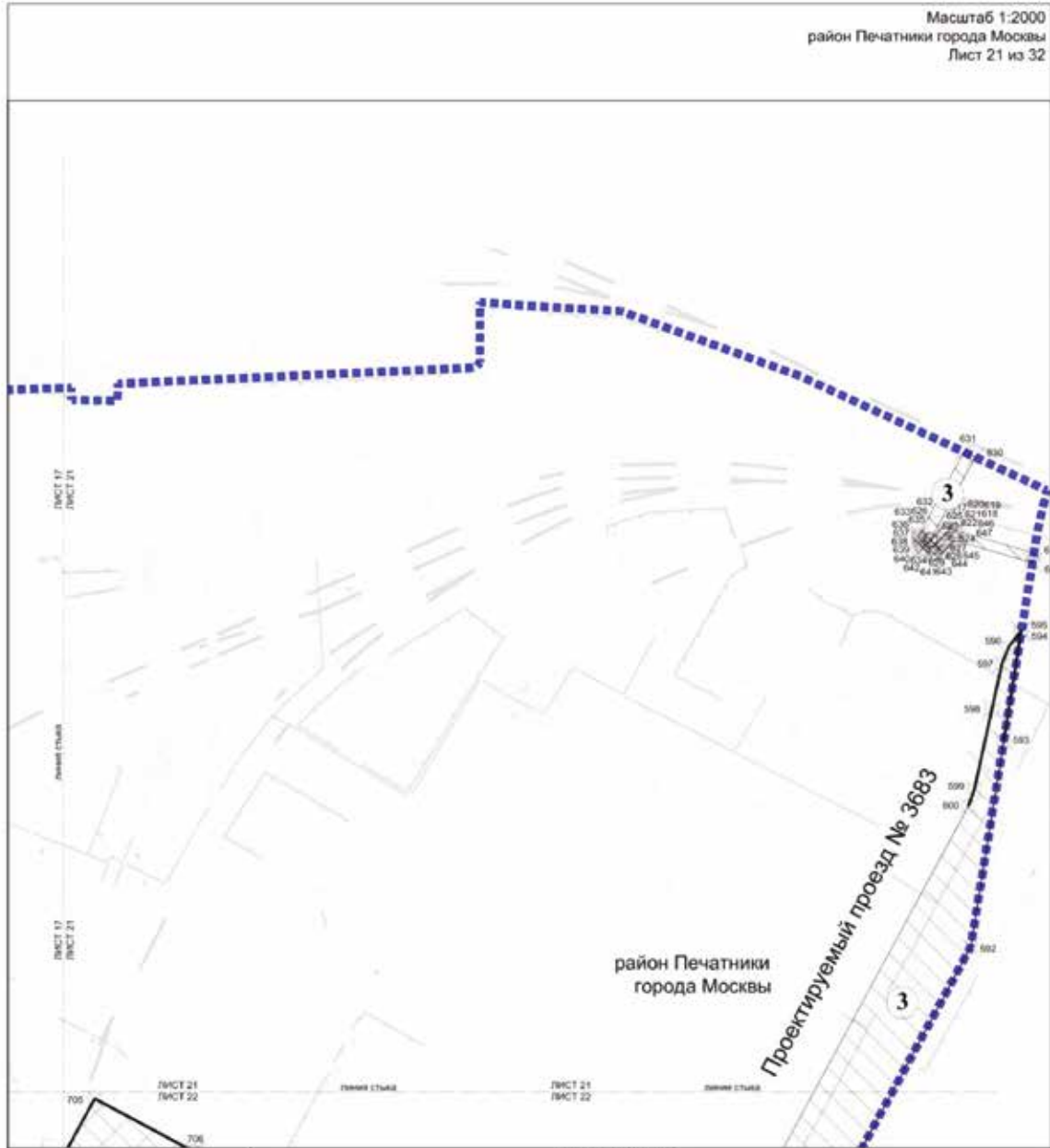
- Зоны планируемого размещения линейных объектов:**
-  объектов улично-дорожной сети
 -  подземных объектов метрополитена, в том числе с наземными частями
 -  объектов дорожно-мостового строительства
 -  внеуличных пешеходных переходов, галерей

- Зоны планируемого размещения линейных объектов, подлежащих переносу (переустройству) из зон планируемого размещения линейных объектов:**
-  инженерной инфраструктуры

-  номер зоны планируемого размещения линейных объектов

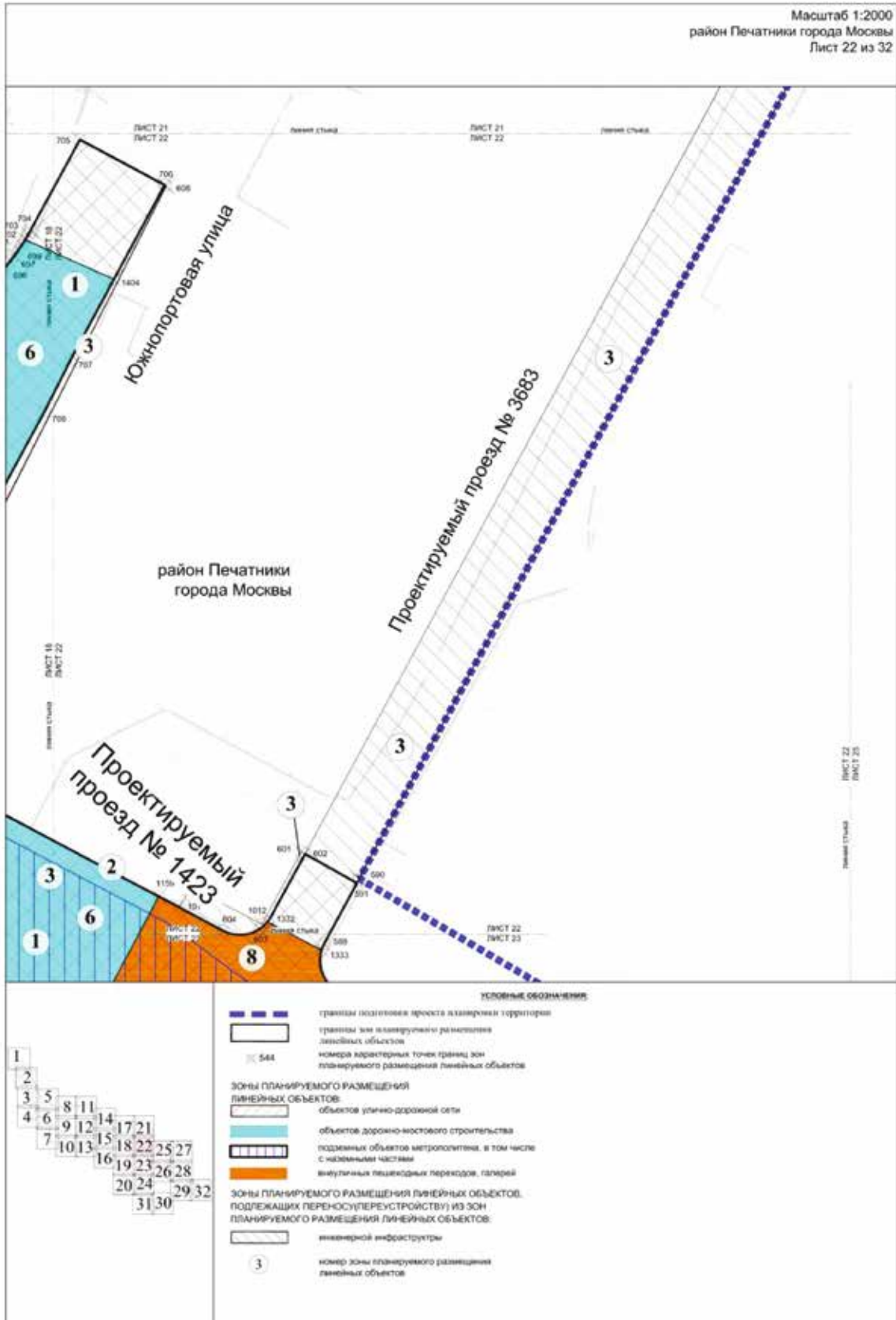




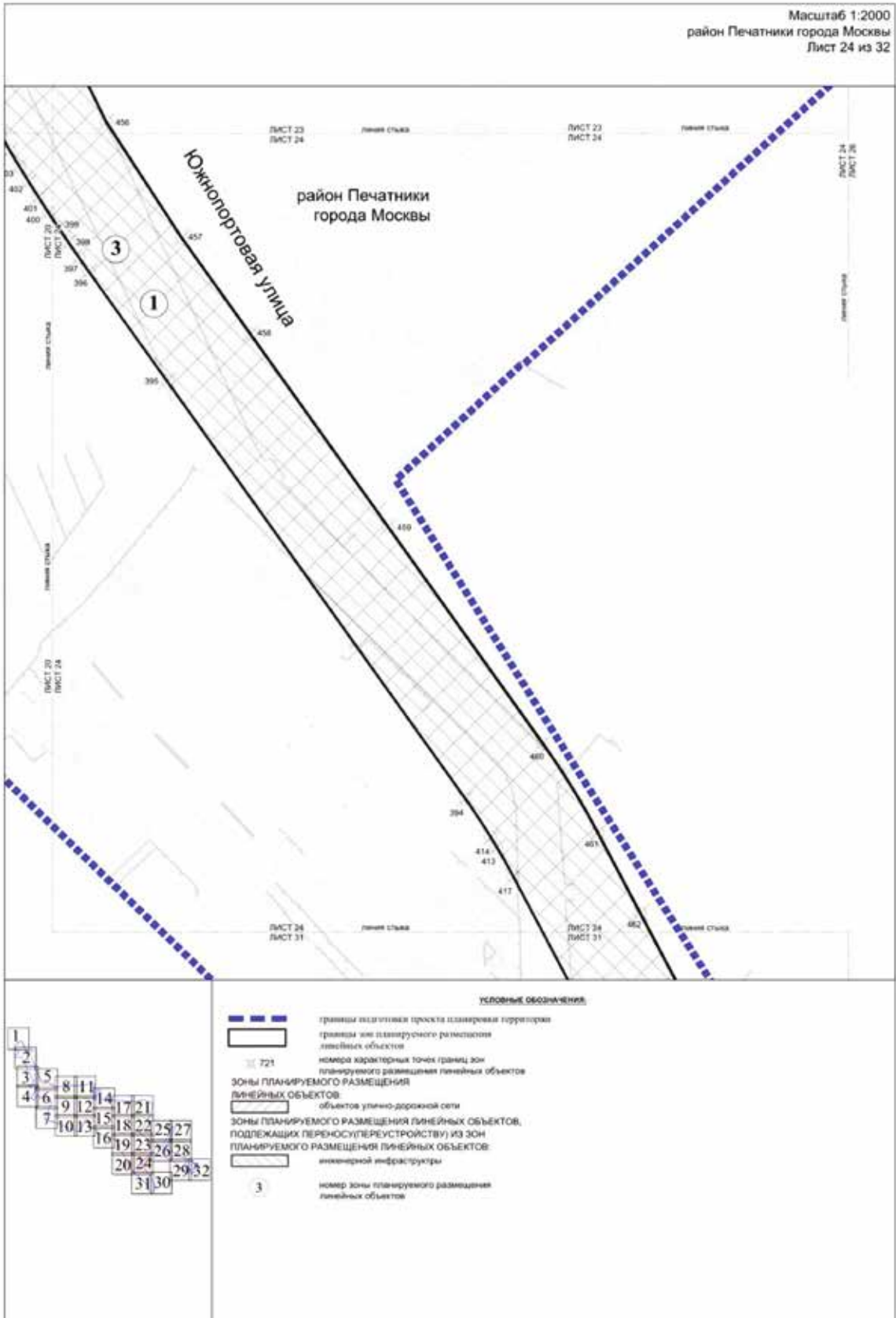


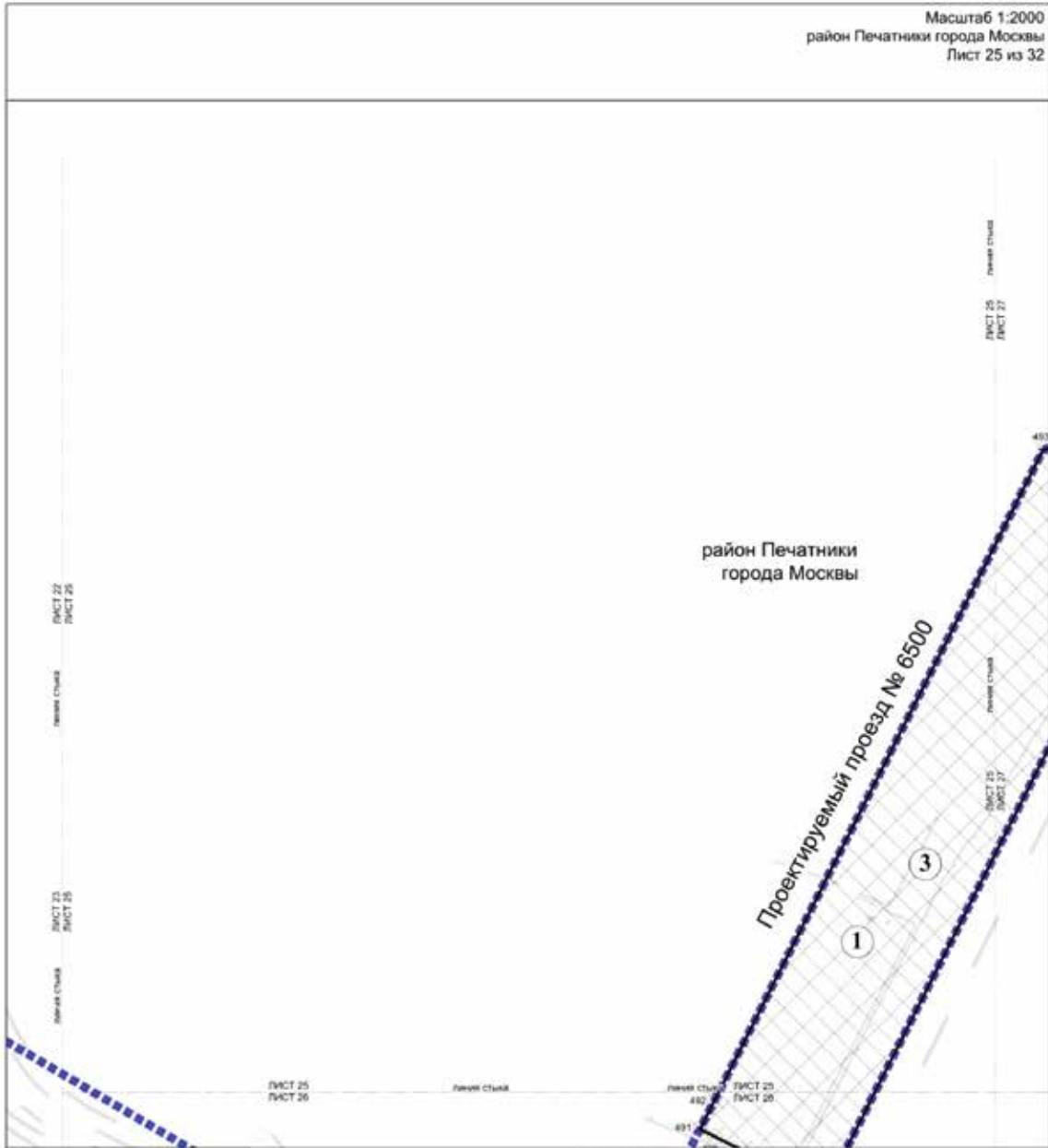
УСЛОВНЫЕ ОБОЗНАЧЕНИЯ

	<p>границы подготовки проекта планировки территории</p> <p>границы зон планируемого размещения линейных объектов</p> <p>542 номера характерных точек границ зон планируемого размещения линейных объектов</p> <p>Зоны планируемого размещения линейных объектов:</p> <p>объектов улично-дорожной сети</p> <p>Зоны планируемого размещения линейных объектов, подлежащих переносу (переустройству) из зон планируемого размещения линейных объектов:</p> <p>инженерной инфраструктуры</p> <p>3 номер зоны планируемого размещения линейных объектов</p>
--	--








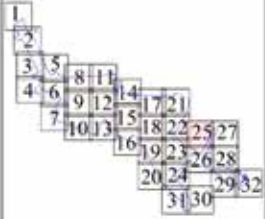




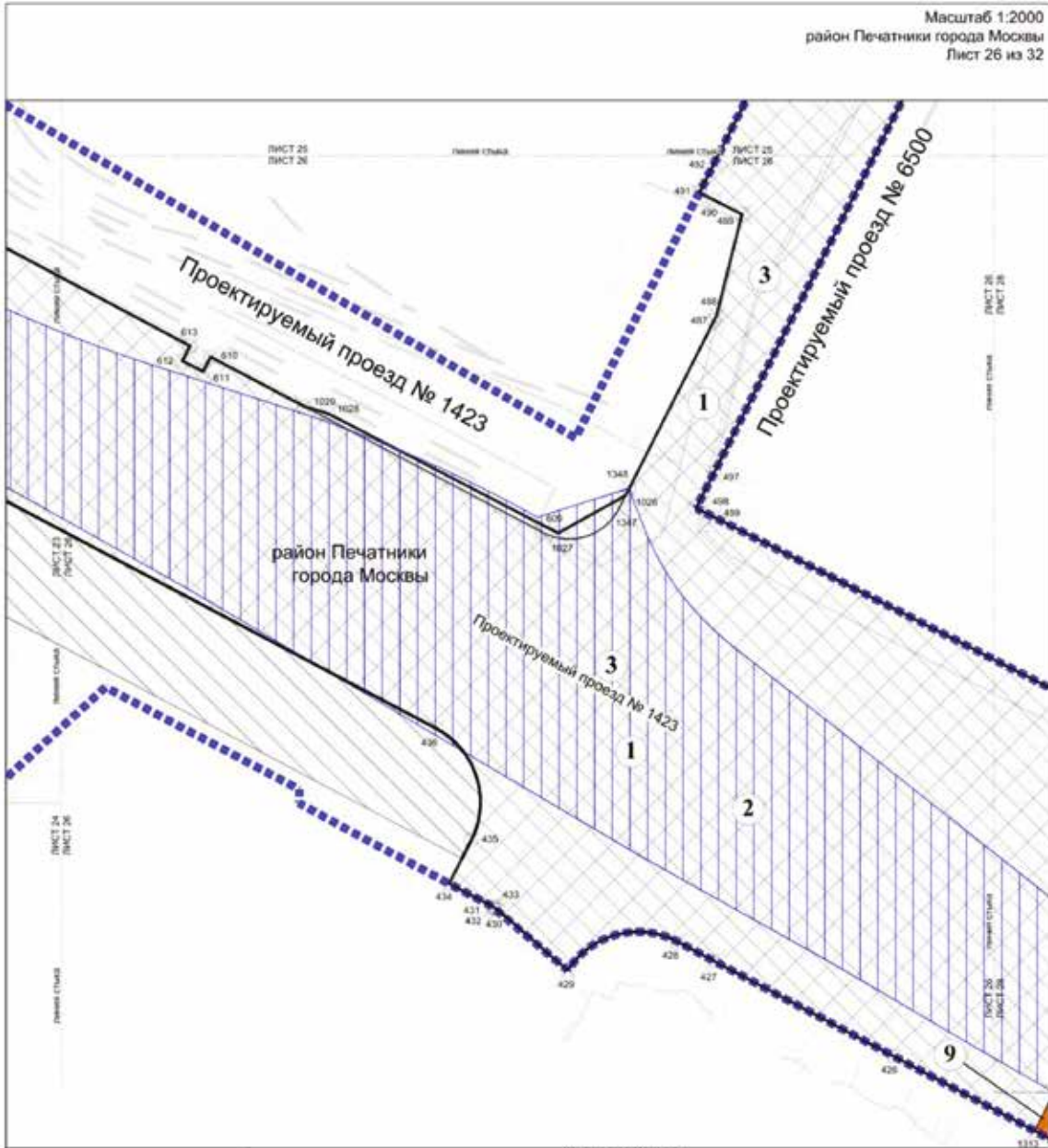


УСЛОВНЫЕ ОБОЗНАЧЕНИЯ:

-  границы подзонами проекта планировки территории
-  границы зон планируемого размещения линейных объектов
-  номера характерных точек границ зон планируемого размещения линейных объектов
- ЗОНЫ ПЛАНИРУЕМОГО РАЗМЕЩЕНИЯ ЛИНЕЙНЫХ ОБЪЕКТОВ**
-  объектов улично-дорожной сети
- ЗОНЫ ПЛАНИРУЕМОГО РАЗМЕЩЕНИЯ ЛИНЕЙНЫХ ОБЪЕКТОВ, ПОДЛЕЖАЩИХ ПЕРЕНОСУ (ПЕРЕУСТРОЙСТВУ) ИЗ ЗОН ПЛАНИРУЕМОГО РАЗМЕЩЕНИЯ ЛИНЕЙНЫХ ОБЪЕКТОВ:**
-  инженерной инфраструктуры
-  номер зоны планируемого размещения линейных объектов

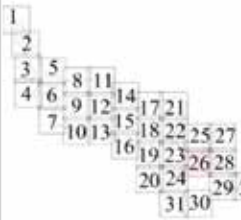


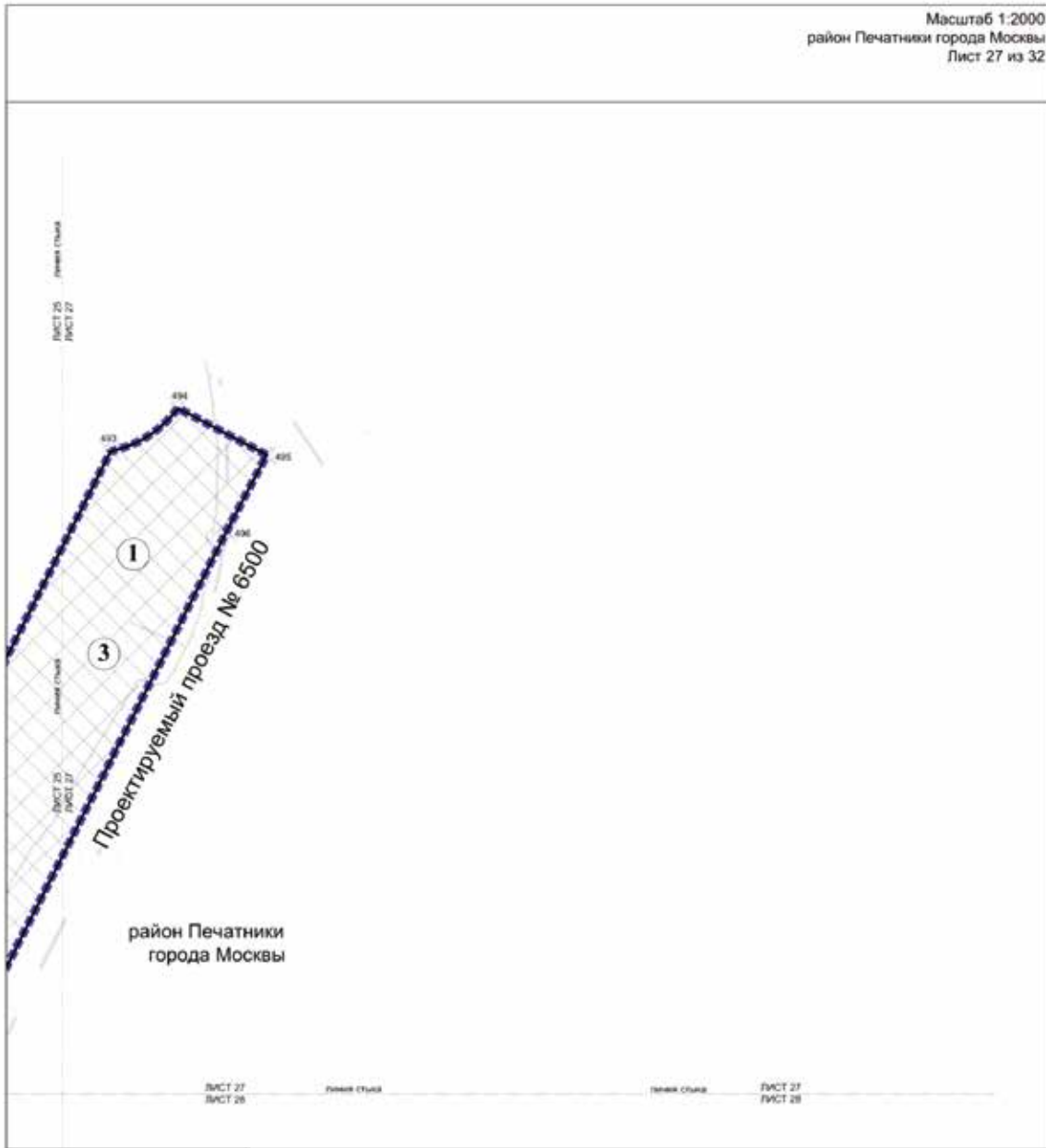
Масштаб 1:2000
район Печатники города Москвы
Лист 26 из 32



УСЛОВНЫЕ ОБОЗНАЧЕНИЯ

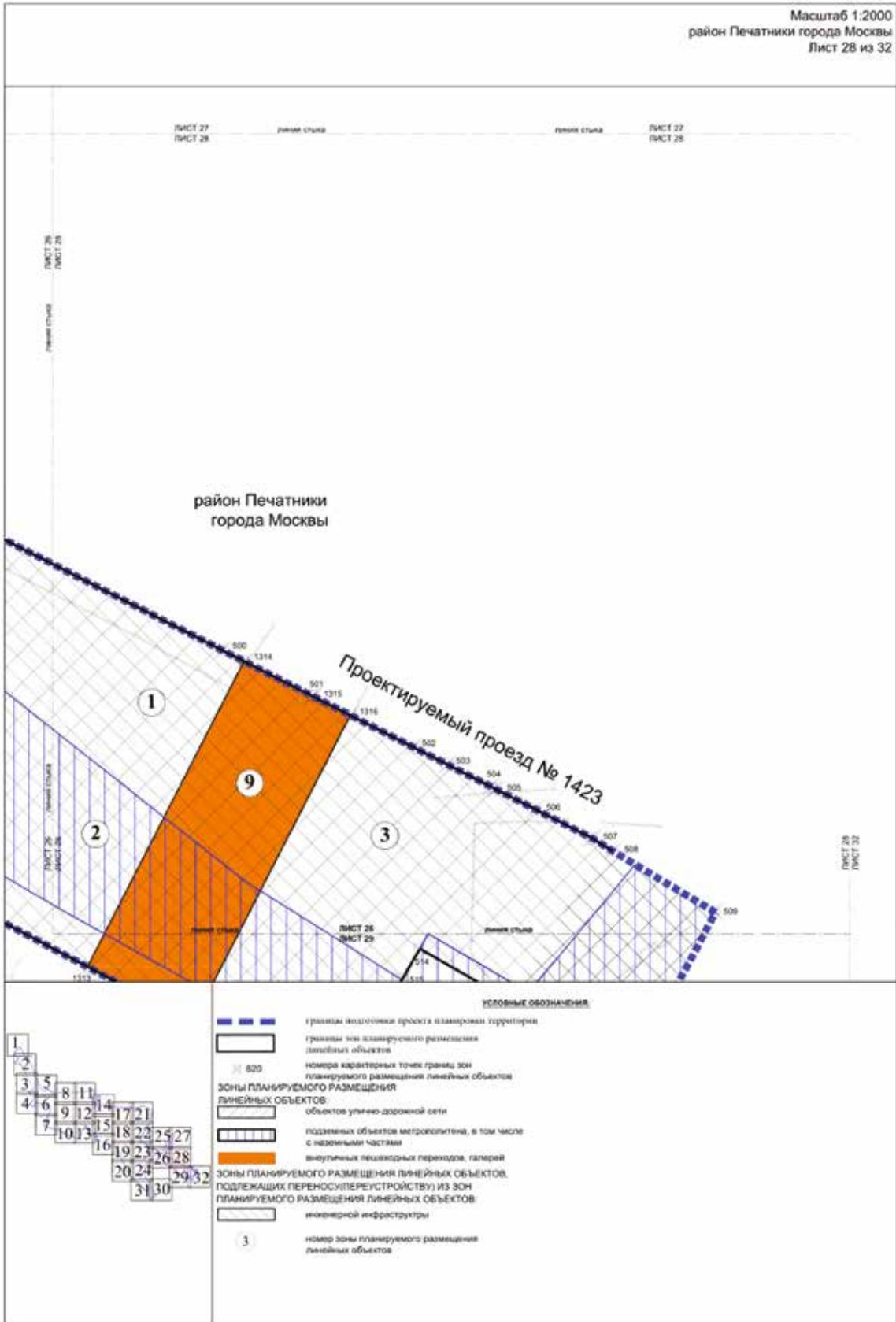
- границы подготовки проекта планировки территории
- границы или планировочного размещения линейных объектов
- номера характерных точек границ зон планируемого размещения линейных объектов
- Зоны ПЛАНИРУЕМОГО РАЗМЕЩЕНИЯ ЛИНЕЙНЫХ ОБЪЕКТОВ:**
- объектов улично-дорожной сети
- подземных объектов метрополитена, в том числе с наземными частями
- внутренних пешеходных переходов, галерей
- Зоны ПЛАНИРУЕМОГО РАЗМЕЩЕНИЯ ЛИНЕЙНЫХ ОБЪЕКТОВ, ПОДЛЕЖАЩИХ ПЕРЕНОСУ (ПЕРЕУСТРОЙСТВУ) ИЗ ЗОН ПЛАНИРУЕМОГО РАЗМЕЩЕНИЯ ЛИНЕЙНЫХ ОБЪЕКТОВ:**
- инженерной инфраструктуры
- номер зоны планируемого размещения линейных объектов





УСЛОВНЫЕ ОБОЗНАЧЕНИЯ

	границы подготовки проекта планировки территории
	границы зон планируемого размещения линейных объектов
	номера характерных точек границ зон планируемого размещения линейных объектов
ЗОНЫ ПЛАНИРУЕМОГО РАЗМЕЩЕНИЯ ЛИНЕЙНЫХ ОБЪЕКТОВ:	
	объектов улично-дорожной сети
ЗОНЫ ПЛАНИРУЕМОГО РАЗМЕЩЕНИЯ ЛИНЕЙНЫХ ОБЪЕКТОВ, ПОДЛЕЖАЩИХ ПЕРЕНОСУ (ПЕРЕУСТРОЙСТВУ) ИЗ ЗОН ПЛАНИРУЕМОГО РАЗМЕЩЕНИЯ ЛИНЕЙНЫХ ОБЪЕКТОВ:	
	инженерной инфраструктуры
	номер зоны планируемого размещения линейных объектов



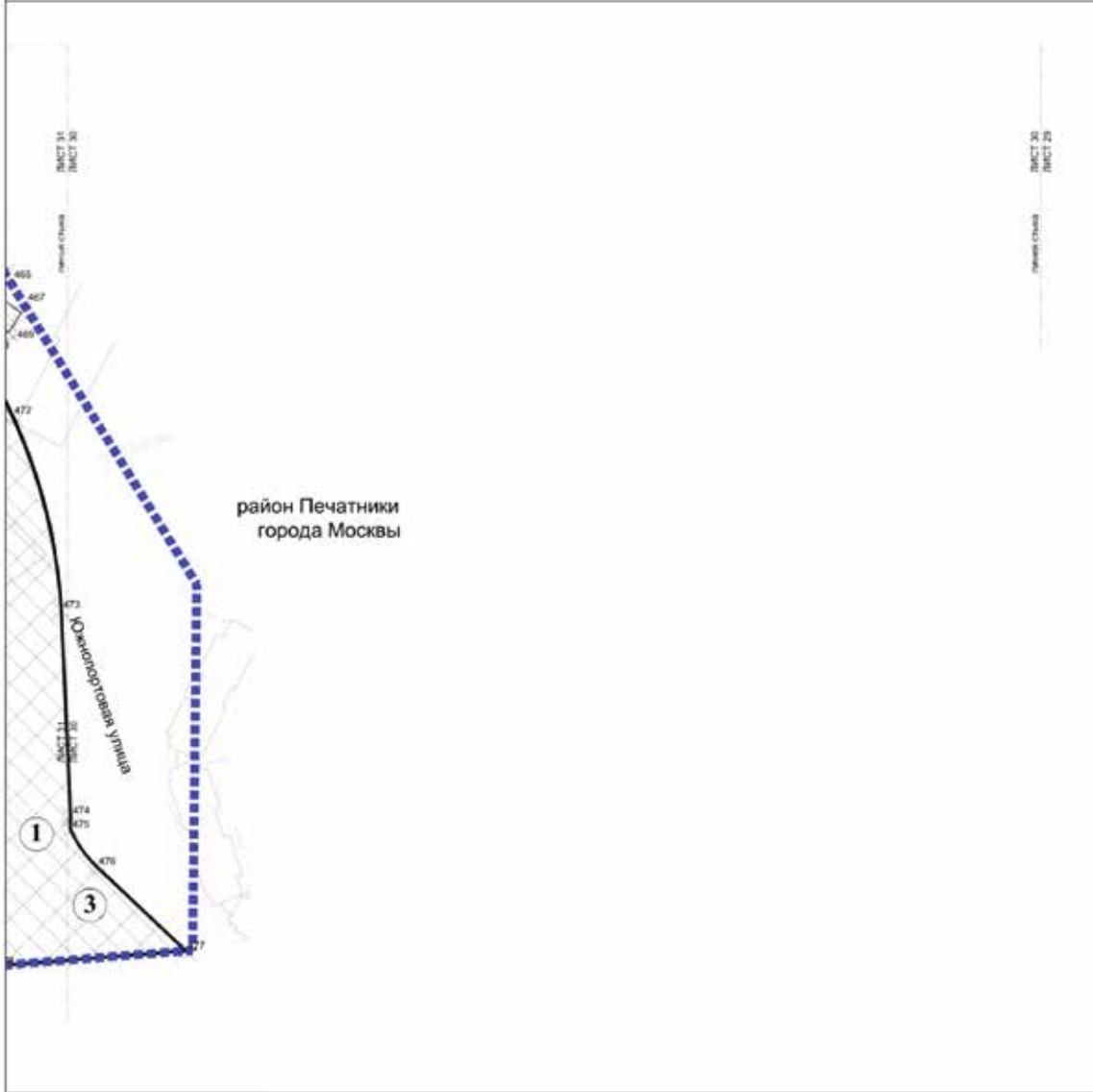


район Печатники
города Москвы

УСЛОВНЫЕ ОБОЗНАЧЕНИЯ

	<p>— — — — — границы территориальной планировки территории</p> <p>□ границы зон планируемого размещения линейных объектов</p> <p>□ 513 номера заданных тонов границ зон планируемого размещения линейных объектов</p> <p>Зоны планируемого размещения линейных объектов:</p> <p>□ объекты улично-дорожной сети</p> <p>□ подземных объектов метрополитена, в том числе с наземными частями</p> <p>□ внеуличных пешеходных переходов, галерей</p> <p>□ наземных объектов метрополитена, в том числе с подземными частями</p> <p>Зоны планируемого размещения линейных объектов, подлежащих переносу (перестройке) из зон планируемого размещения линейных объектов:</p> <p>□ инженерной инфраструктуры</p> <p>③ номер зоны планируемого размещения линейных объектов</p>
--	--

Масштаб 1:2000
район Печатники города Москвы
Лист 30 из 32

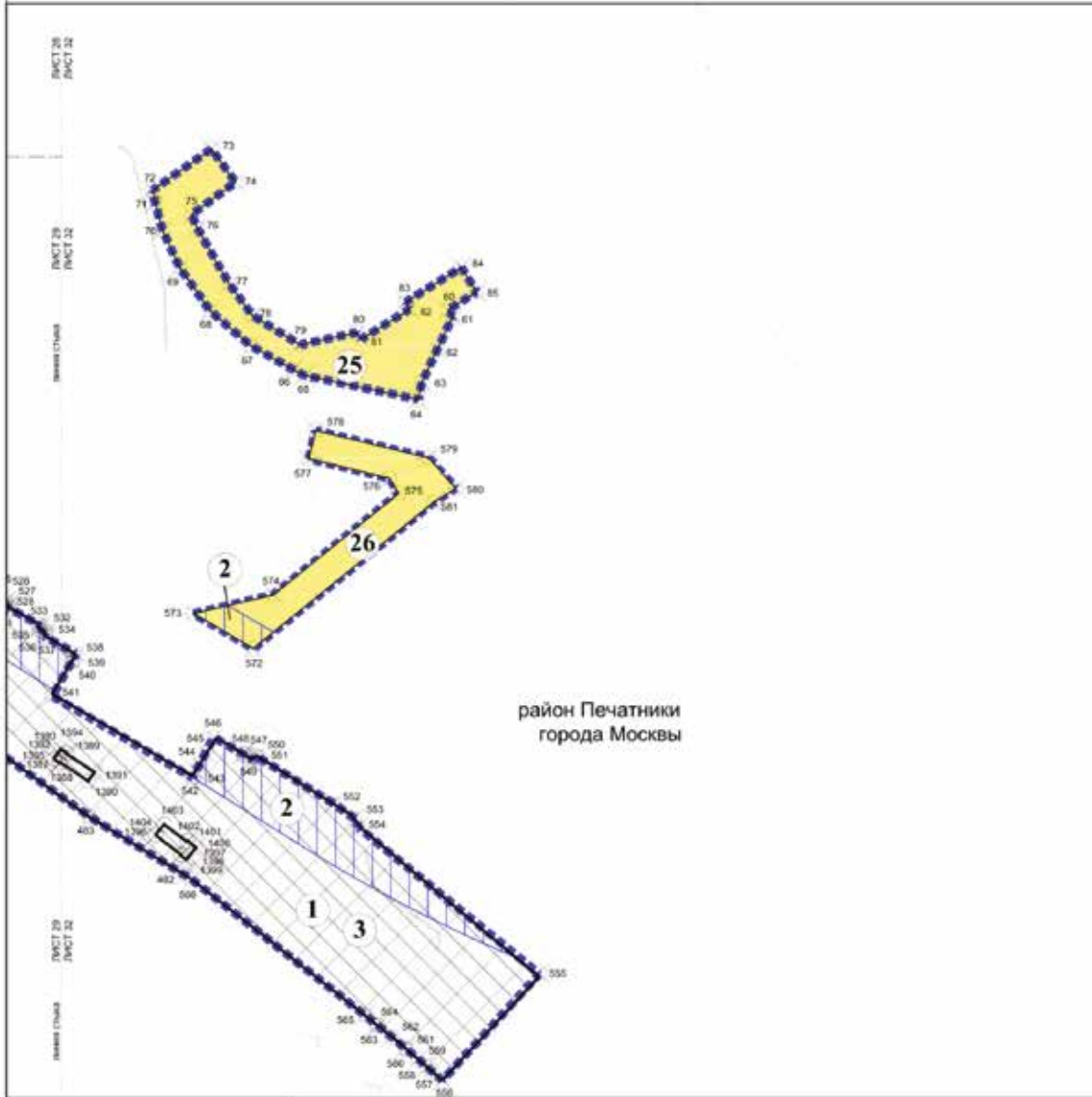


УСЛОВНЫЕ ОБОЗНАЧЕНИЯ

- границы подготовки проекта планировки территории
- границы зон планируемого размещения линейных объектов
- номера характерных точек границ зон планируемого размещения линейных объектов
- Зоны планируемого размещения линейных объектов:**
 - объектов улично-дорожной сети
 - Зоны планируемого размещения линейных объектов, подлежащих переносу (переустройству) из зон планируемого размещения линейных объектов инженерной инфраструктуры
- номер зоны планируемого размещения линейных объектов

1 2 3 4 5 6 7 8 9 10 11 12 13 14 15 16 17 18 19 20 21 22 23 24 25 26 27 28 29 30 31 32

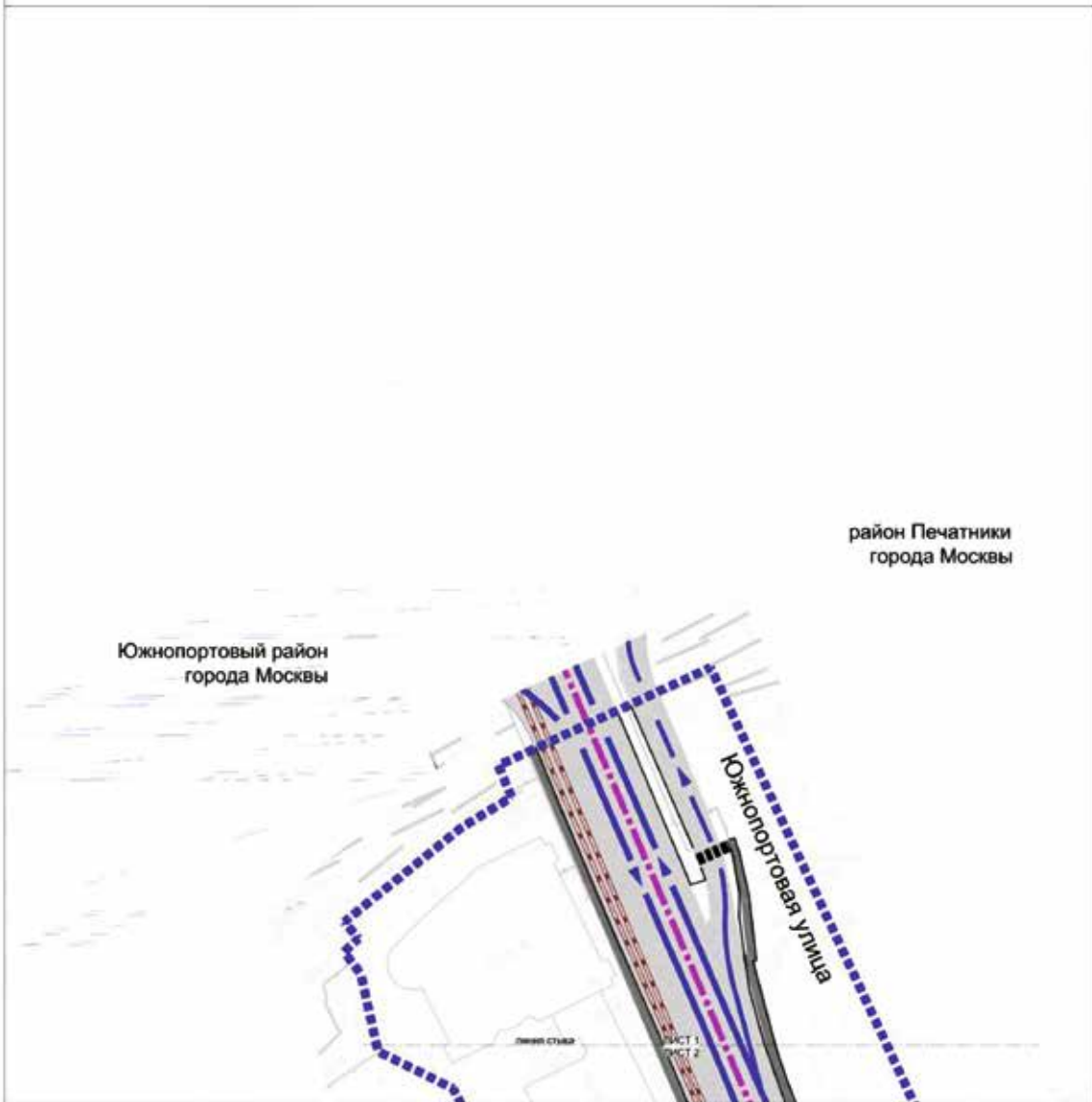
Масштаб 1:2000
район Печатники города Москвы
Лист 32 из 32



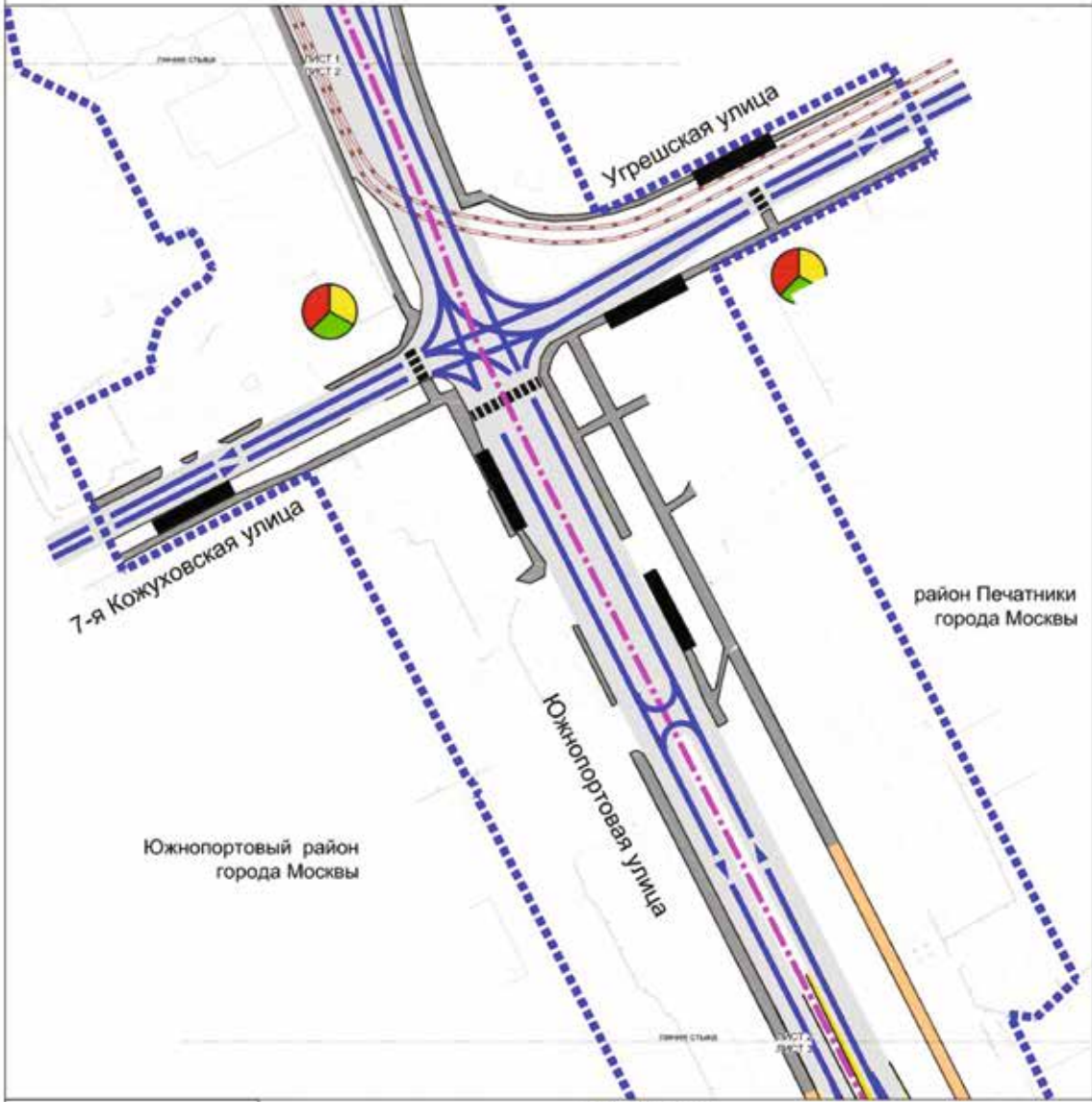
<p>1 2 3 4 5 6 7 8 9 10 11 12 13 14 15 16 17 18 19 20 21 22 23 24 25 26 27 28 29 30 31 32</p>	<p>УСЛОВНЫЕ ОБОЗНАЧЕНИЯ</p> <p>--- границы подготовки проекта инженерных сооружений</p> <p>⊗ 732 номера характерных точек границ зон планируемого размещения линейных объектов</p> <p>ЗОНЫ ПЛАНИРУЕМОГО РАЗМЕЩЕНИЯ ЛИНЕЙНЫХ ОБЪЕКТОВ:</p> <p>□ объекты улично-дорожной сети</p> <p>▨ подземных объектов метрополитена, в том числе с наземными частями</p> <p>■ объекты транспортной инфраструктуры</p> <p>ЗОНЫ ПЛАНИРУЕМОГО РАЗМЕЩЕНИЯ ЛИНЕЙНЫХ ОБЪЕКТОВ, ПОДЛЕЖАЩИХ ПЕРЕНОСУ (ПЕРЕУСТРОЙСТВУ) ИЗ ЗОН ПЛАНИРУЕМОГО РАЗМЕЩЕНИЯ ЛИНЕЙНЫХ ОБЪЕКТОВ:</p> <p>▤ инженерной инфраструктуры</p> <p>③ номер зоны планируемого размещения линейных объектов</p>
---	---

1.3. План "Функционально-планировочная организация территории"

Масштаб 1:2000
 Южнопортовый район города Москвы
 район Печатники города Москвы
 Лист 1 из 32

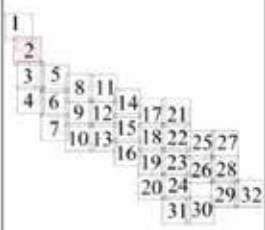


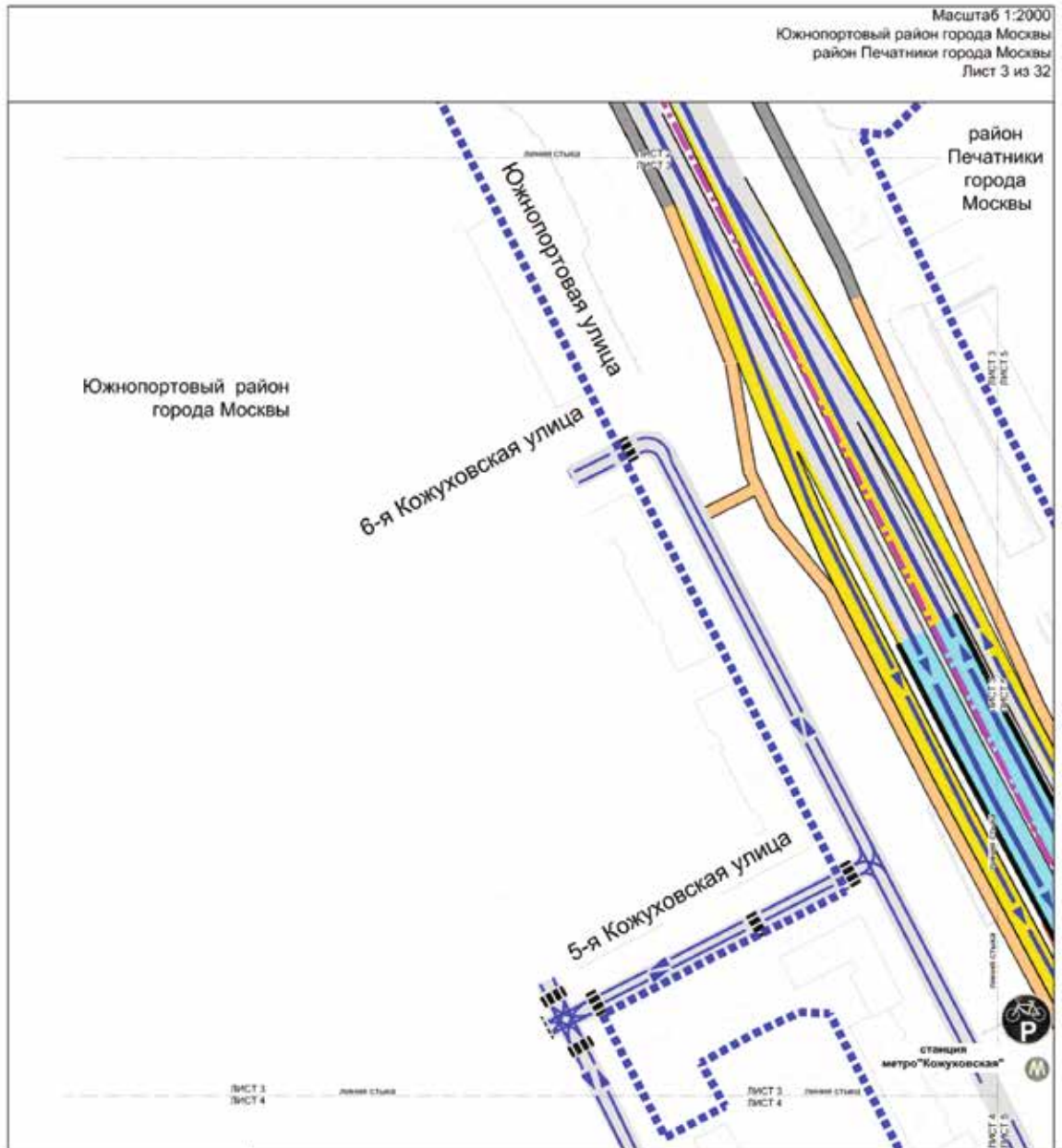
Масштаб 1:2000
 Южнопортовый район города Москвы
 район Печатники города Москвы
 Лист 2 из 32



Условные обозначения

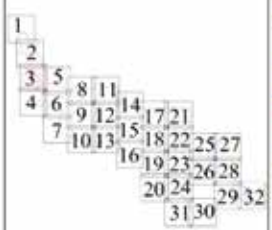
- границы подготовки проекта планировки территории
- границы района города Москвы
- существующая проезжая часть
- организация движения транспорта
- существующие трамвайные пути
- существующие светофорные объекты
- существующий остановочный пункт наземного городского пассажирского транспорта
- существующий наземный пешеходный переход
- проектируемая проезжая часть
- существующий тротуар
- проектируемый тротуар



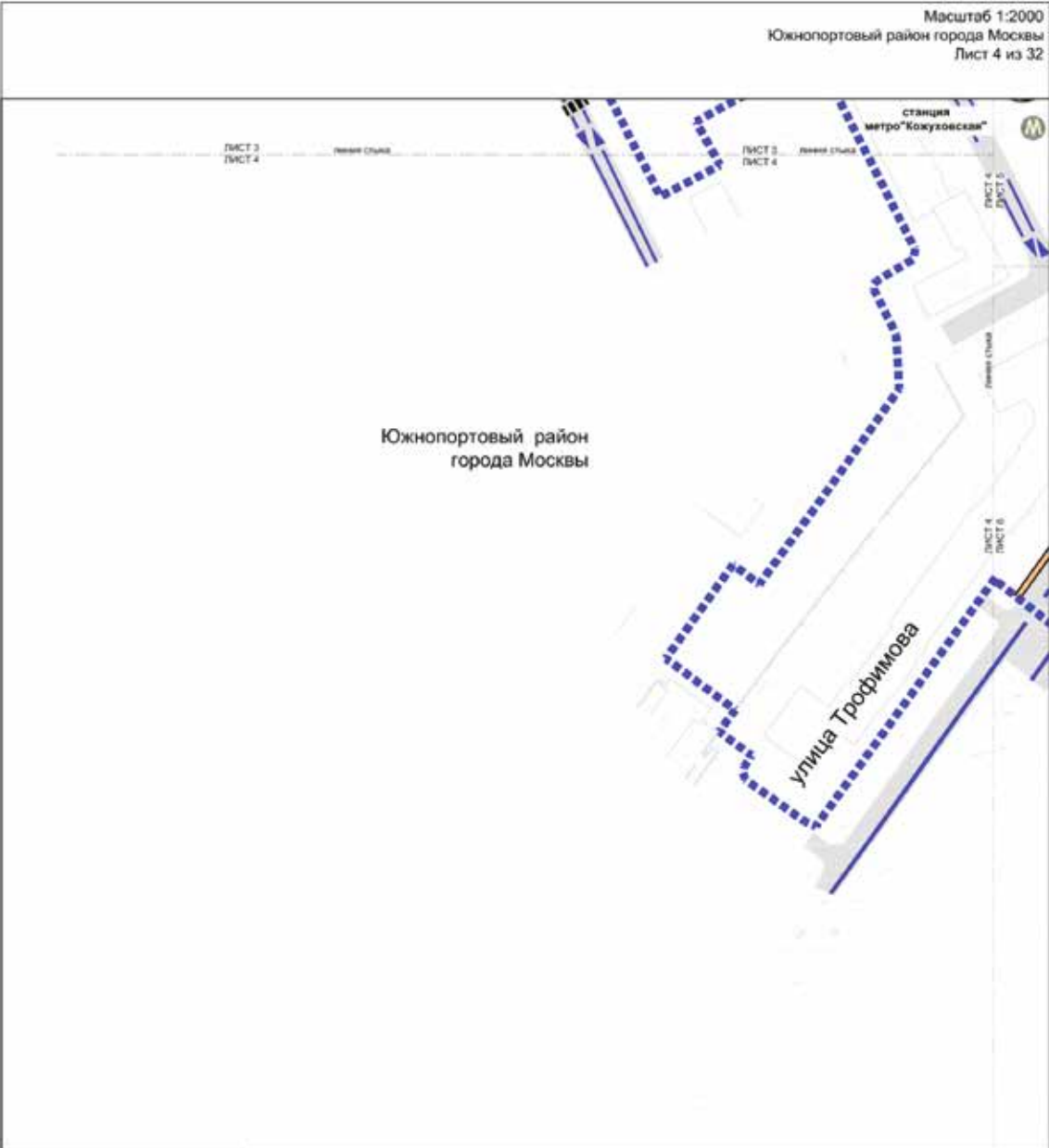


УСЛОВНЫЕ ОБОЗНАЧЕНИЯ

- границы подготовки проекта планировки территории
- границы районов города Москвы
- существующая проезжая часть
- организация движения транспорта
- существующий нарезный пешеходный переход
- существующие выходы со станции метро
- проектируемая проезжая часть
- проектируемые транспортные сооружения
- проектируемый тротуар
- существующий тротуар
- существующая велопарковка



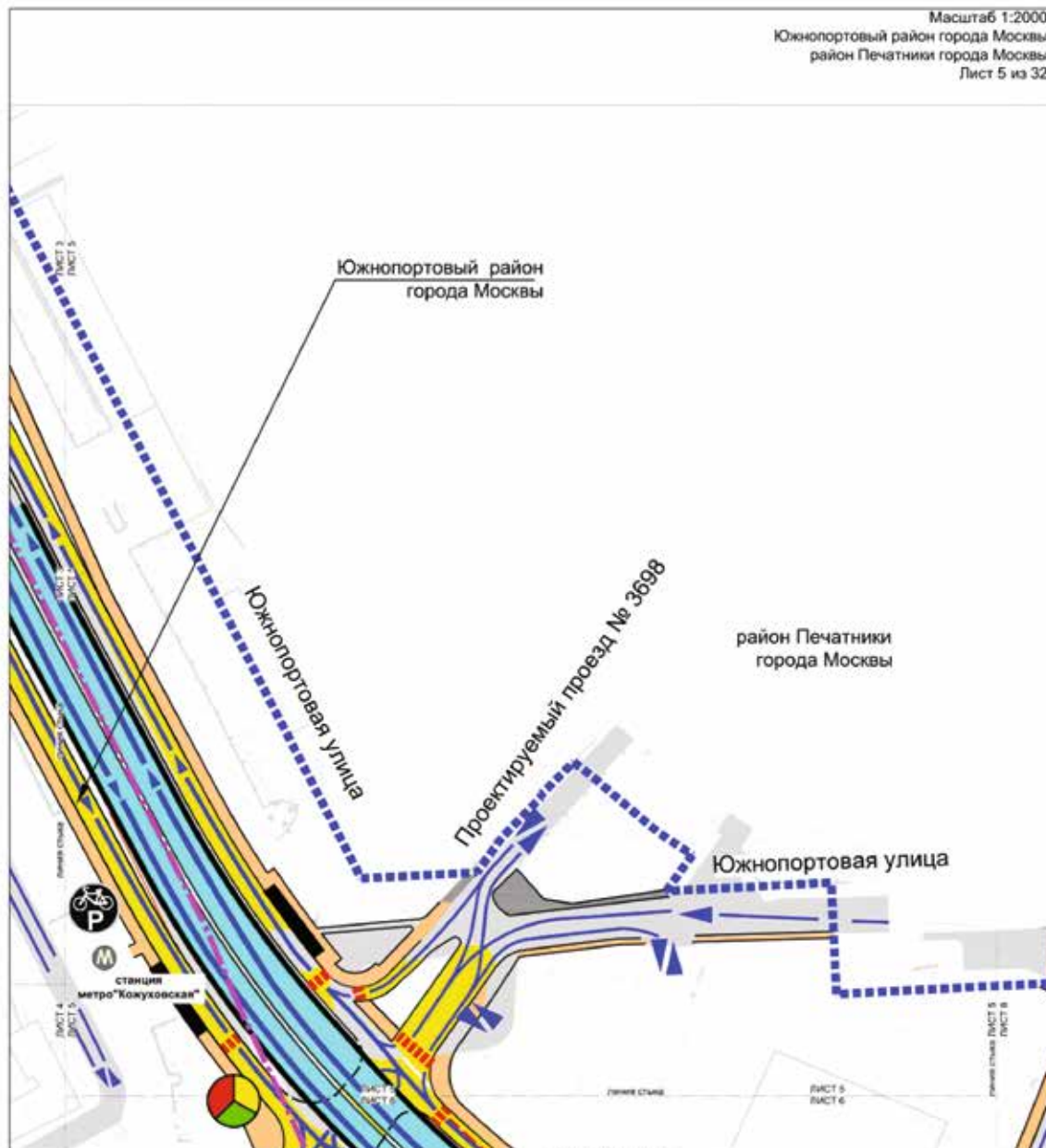
Масштаб 1:2000
Южнопортовый район города Москвы
Лист 4 из 32



УСЛОВНЫЕ ОБОЗНАЧЕНИЯ

-  границы территории проекта застройки территории
-  существующая проезжая часть
-  организация движения транспорта
-  существующий наземный пешеходный переход
-  существующие выходы со станций метро
-  проектируемый тротуар

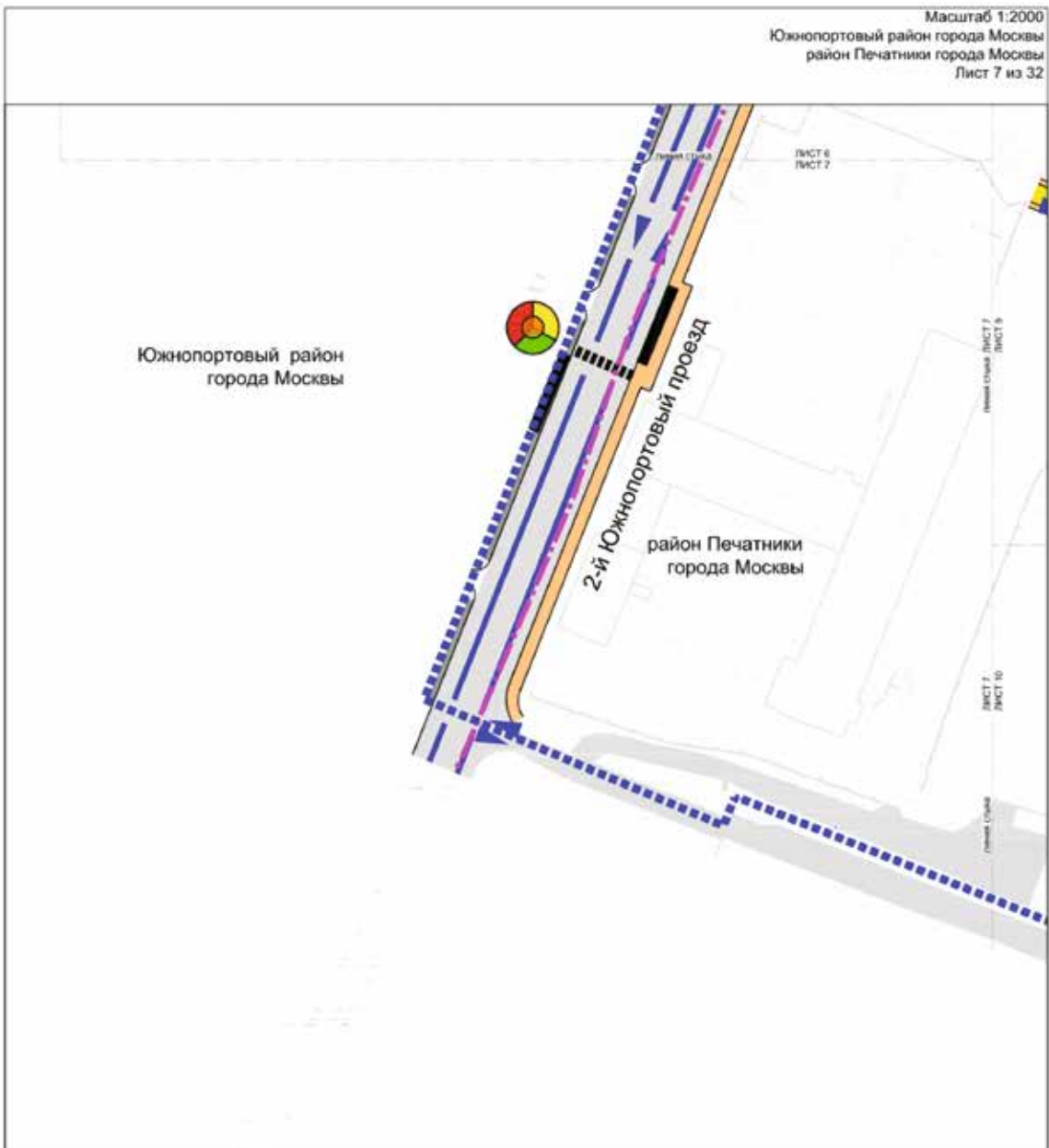
1
2
3 5
4 6 8 11
7 9 12 14
10 13 15 17 21
16 18 22 25 27
19 23 26 28
20 24 29 32
31 30



условные обозначения

- границы подготовки проекта планировки территории
- границы районов города Москвы
- существующая проезжая часть
- организация движения транспорта
- планируемый наземный пешеходный переход
- существующие выходы со станции метро
- проектируемая проезжая часть
- проектируемые транспортные сооружения
- проектируемый тротуар
- существующий тротуар
- существующий остановочный пункт наземного городского пассажирского транспорта
- существующие светофорные объекты

1
2
3 5 8 11
4 6 9 12
7 10 13 14 17 21
15 18 22 25 27
16 19 23 26 28
20 24 29 32
31 30



Масштаб 1:2000
район Печатники города Москвы
Лист 8 из 32

район Печатники
города Москвы

Южнопортовая улица








УСЛОВНЫЕ ОБОЗНАЧЕНИЯ:

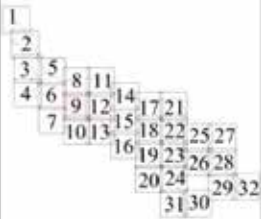
	границы подготовки проекта планировки территории
	существующая проезжая часть
	организация движения транспорта
	существующий наземный пешеходный переход
	планируемый наземный пешеходный переход
	проектируемая проезжая часть
	проектируемые транспортные сооружения
	проектируемый тротуар
	планируемый остановочный пункт наземного городского пассажирского транспорта
	планируемые светофорные объекты
	проектируемая проезжая часть, представленная в информационных целях и не является предметом утверждения
	проектируемый тротуар, представленный в информационных целях и не является предметом утверждения

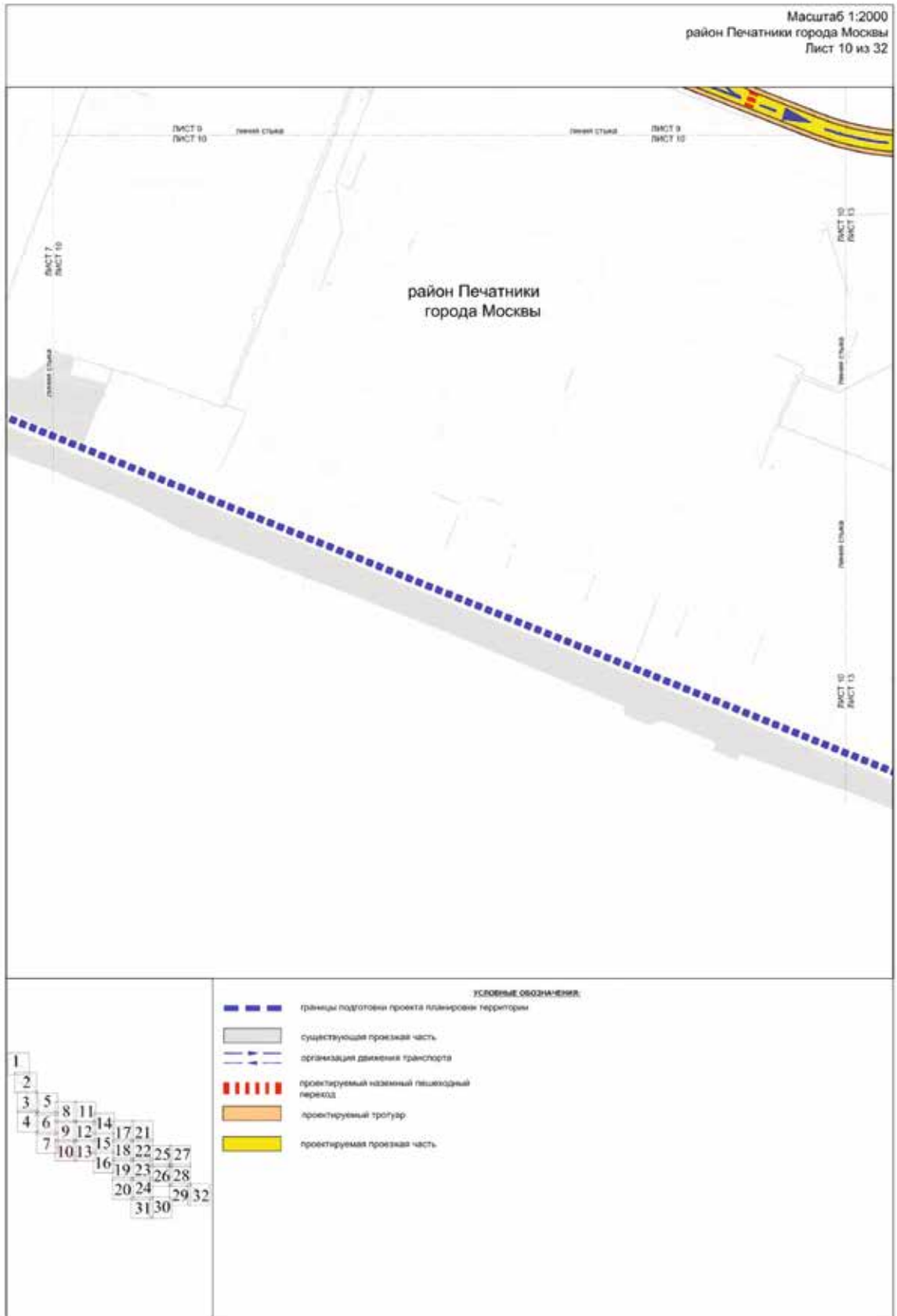
1 2 3 5 8 11 14 17 21
4 6 9 12 15 18 22 25 27
7 10 13 16 19 23 26 28
20 24 29 32
31 30

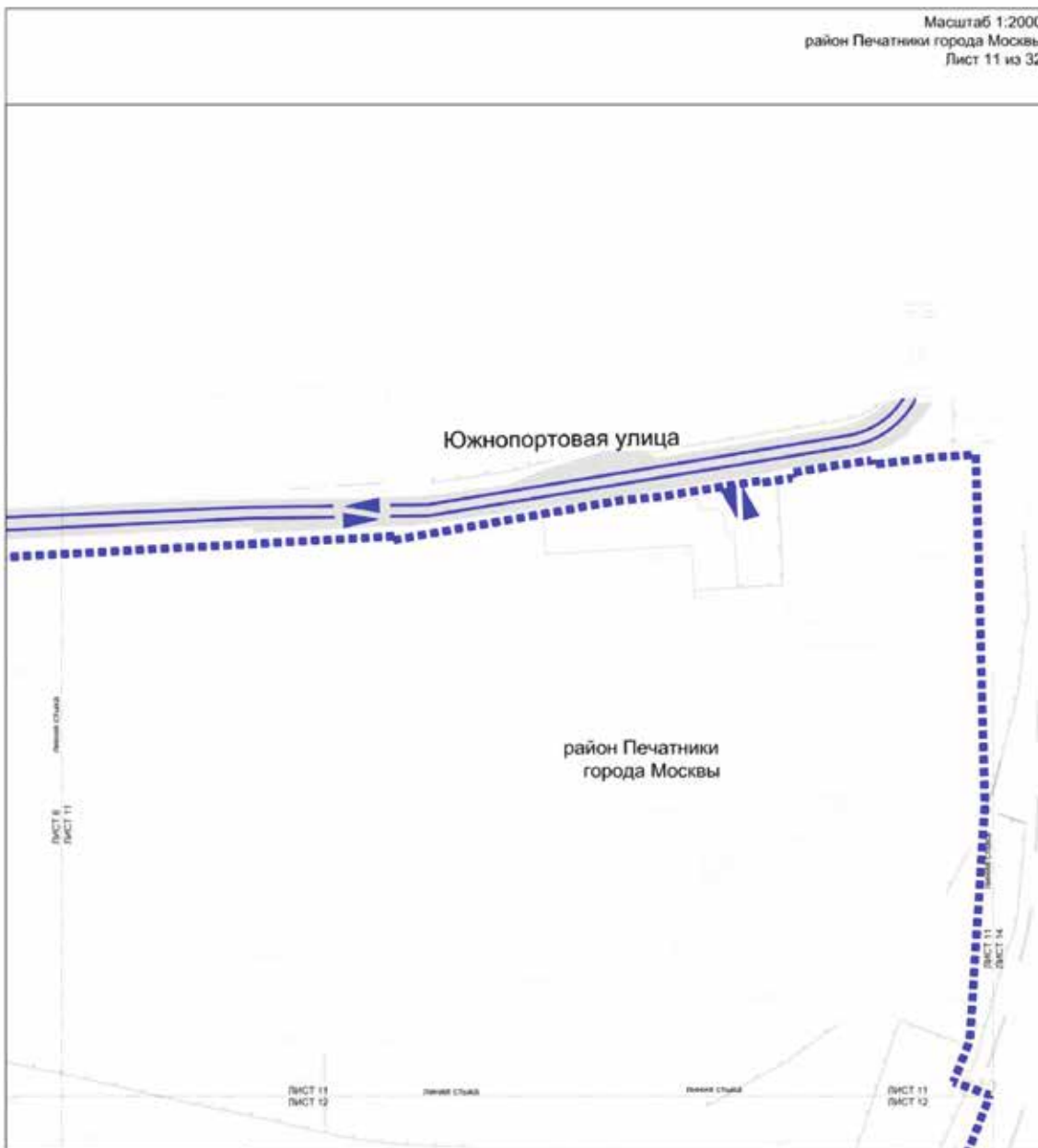


УСЛОВНЫЕ ОБОЗНАЧЕНИЯ

-  существующая проезжая часть
-  организация движения транспорта
-  планируемый наземный пешеходный переход
-  проектируемая проезжая часть
-  проектируемые транспортные сооружения
-  проектируемый тротуар
-  планируемый остановочный пункт наземного городского пассажирского транспорта
-  планируемые светофорные объекты
-  проектируемая проезжая часть представлена в информационных целях и не является предметом утверждения
-  проектируемый тротуар представлен в информационных целях и не является предметом утверждения

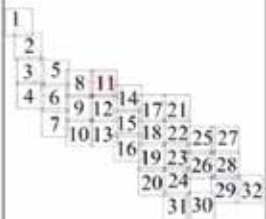




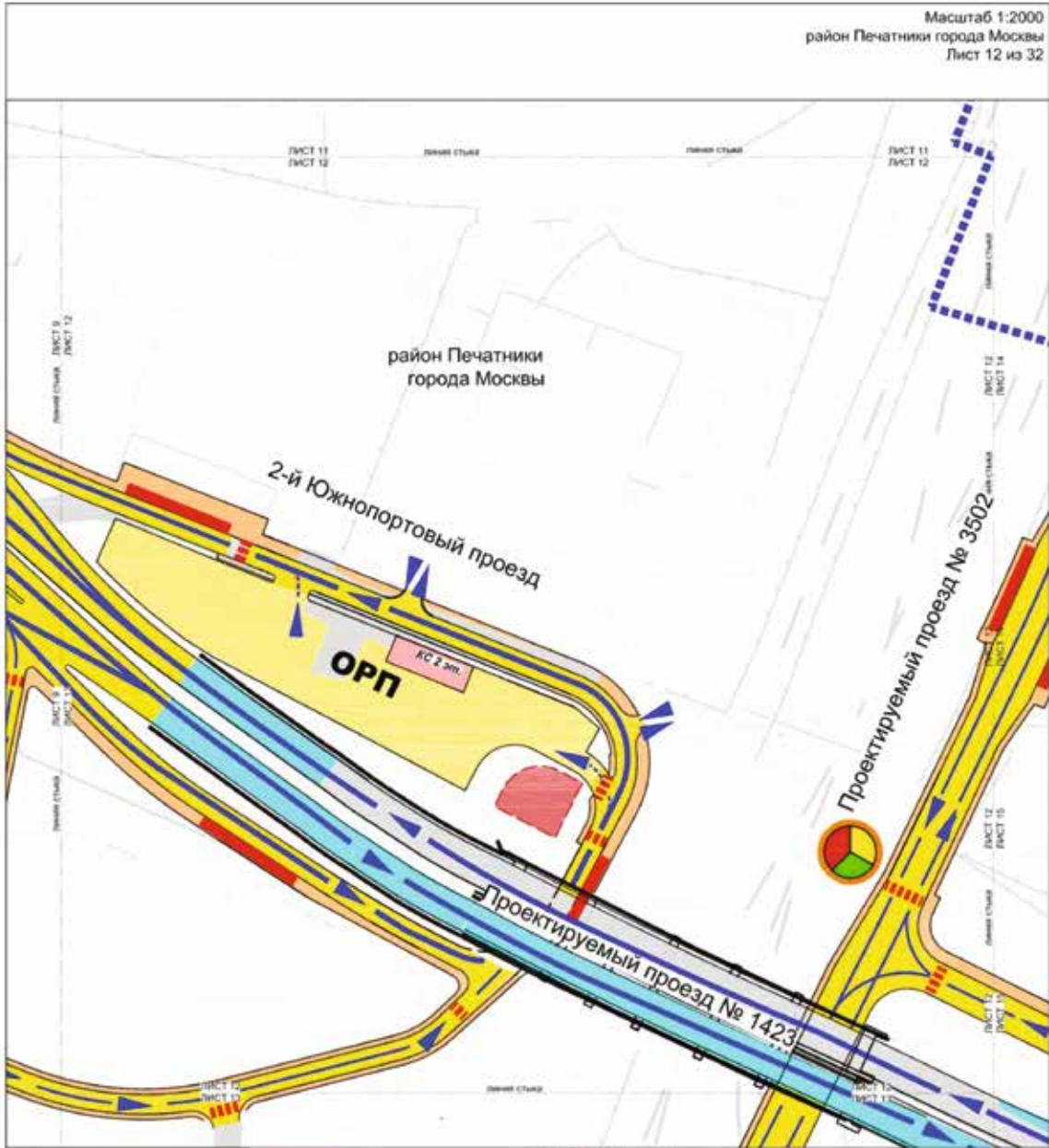


УСЛОВНЫЕ ОБОЗНАЧЕНИЯ

-  границы подготовки проекта планировки территории
-  существующая проезжая часть
-  организация движения транспорта

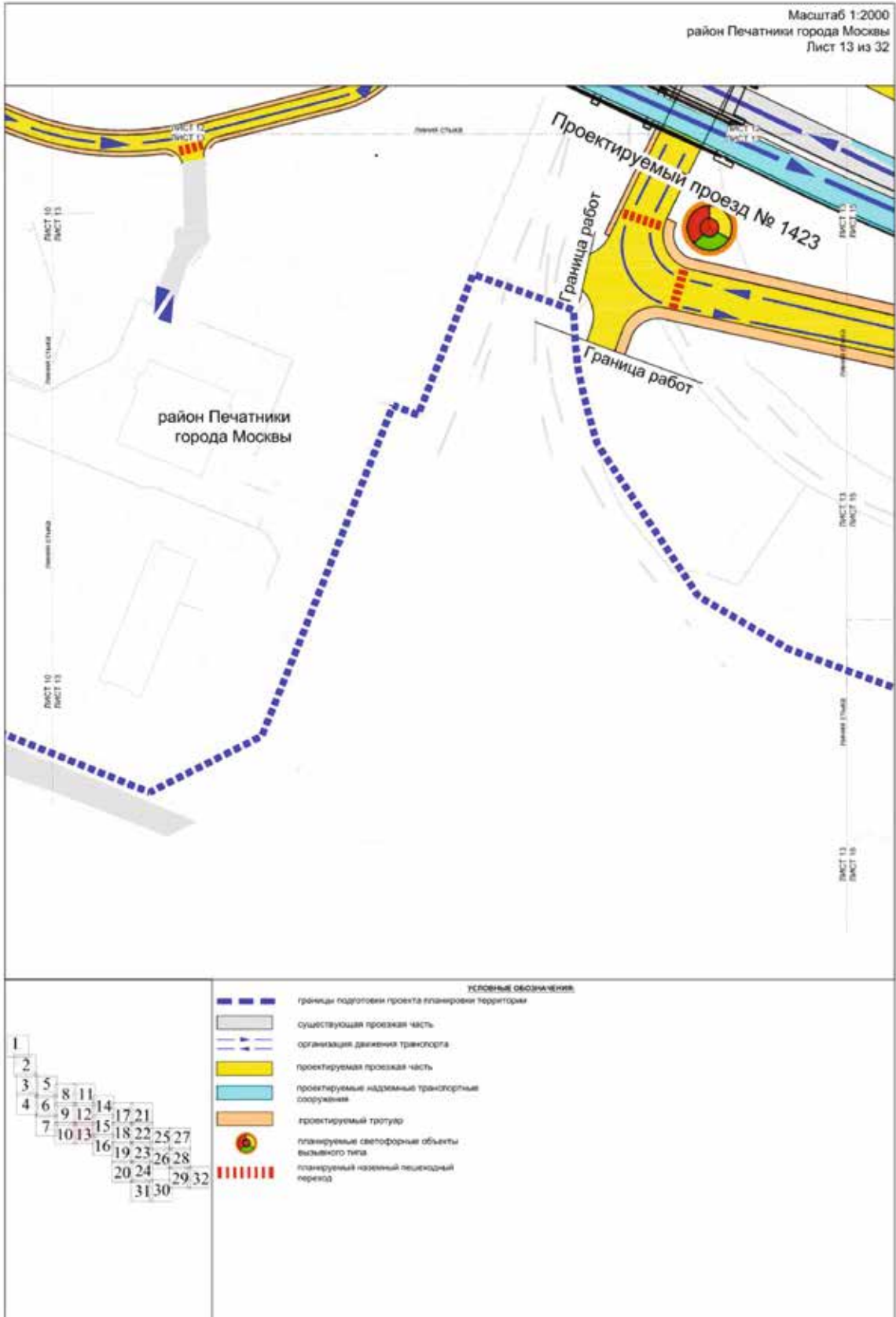


Масштаб 1:2000
район Печатники города Москвы
Лист 12 из 32



ОСНОВНЫЕ ОБОЗНАЧЕНИЯ






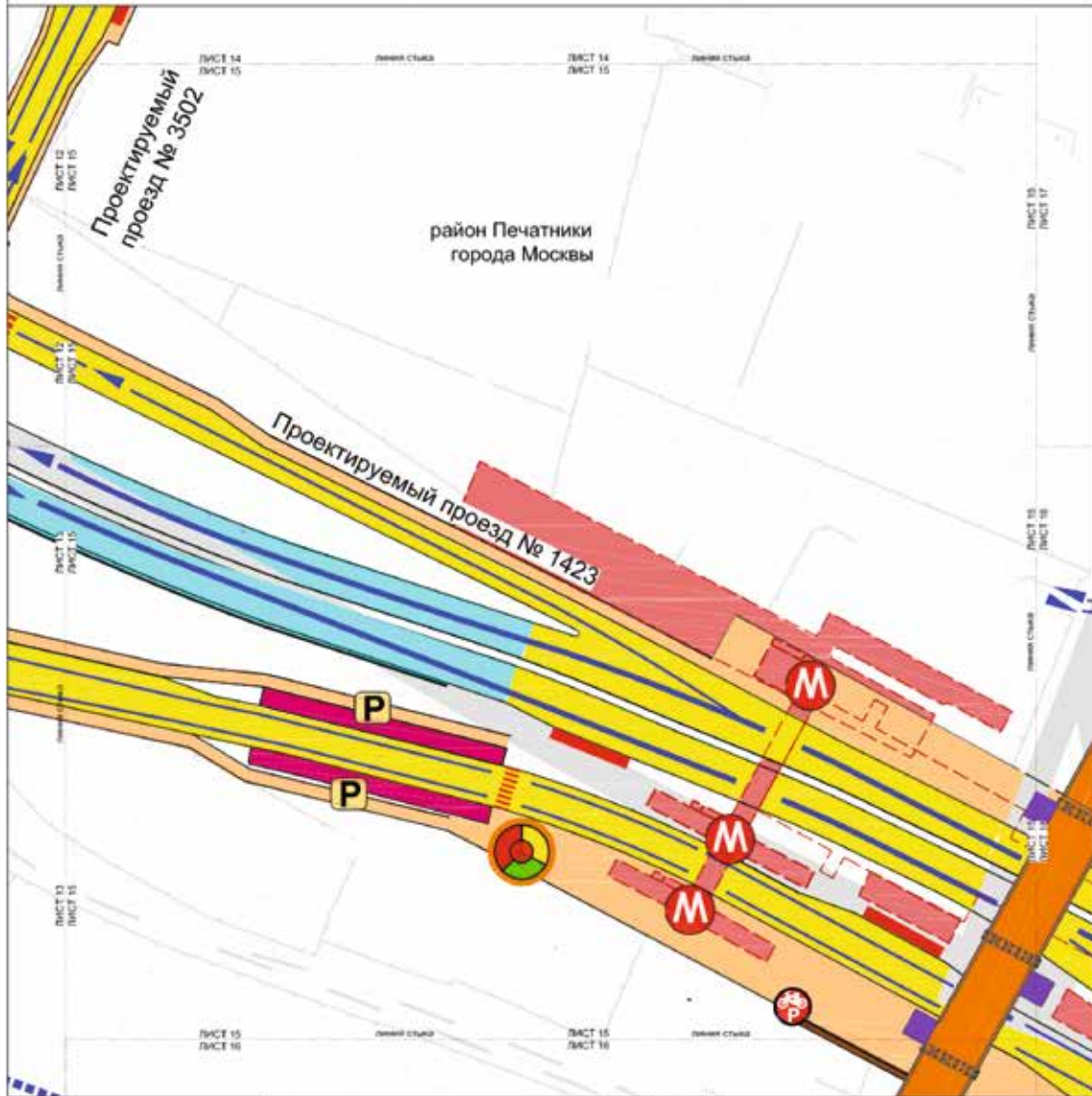
Масштаб 1:2000
район Печатники города Москвы
Лист 14 из 32

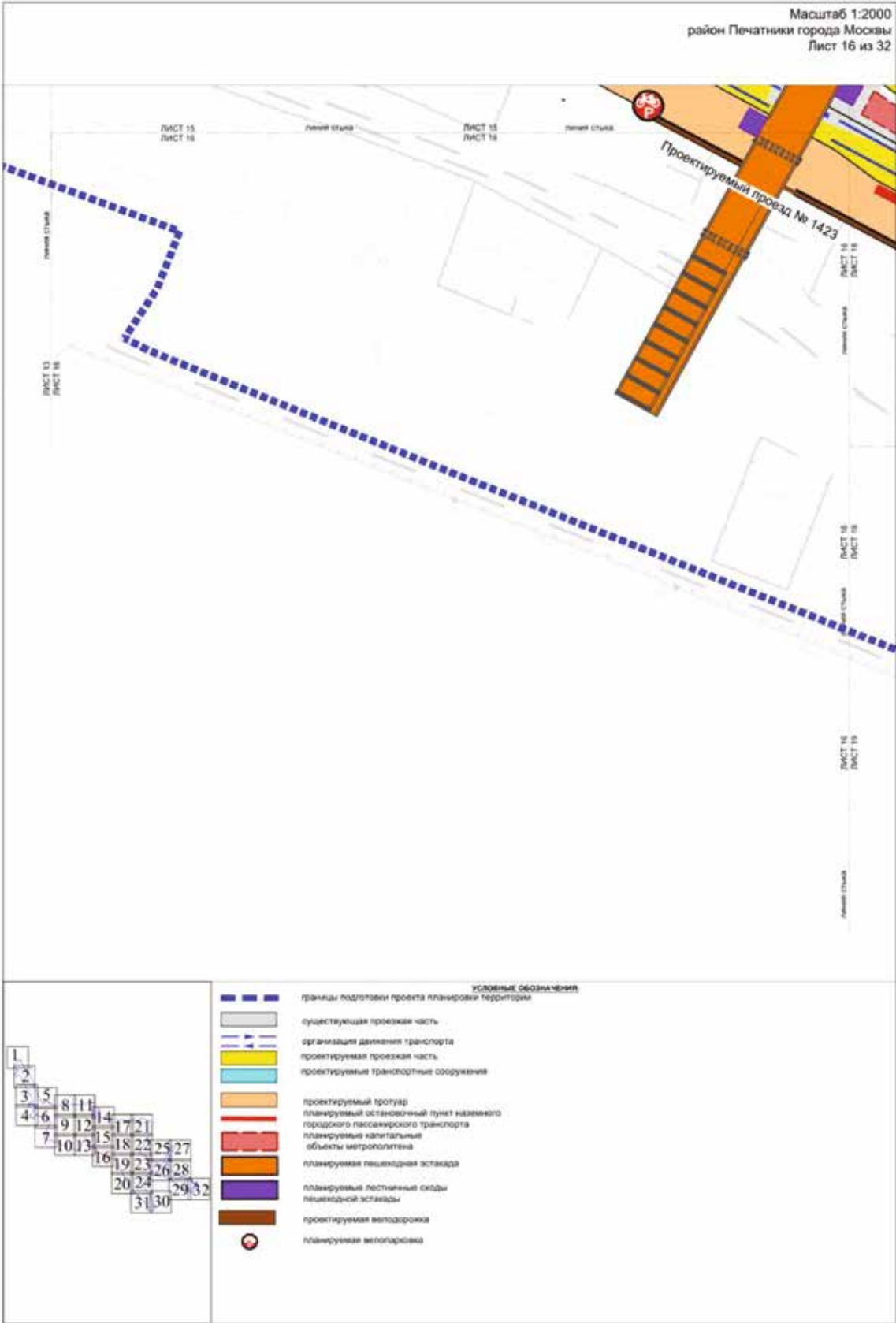


УСЛОВНЫЕ ОБОЗНАЧЕНИЯ

-  границы подготовки проекта планировки территории
-  существующая проезжая часть
-  организация движения транспорта
-  проектируемая проезжая часть
-  проектируемый тротуар
-  существующий остановочный пункт наземного городского пассажирского транспорта
-  проектируемый остановочный пункт наземного городского пассажирского транспорта
-  планируемые светофорные объекты
-  существующий наземный пешеходный переход
-  проектируемый наземный пешеходный переход

1
2
3 5
4 6 8 11
7 9 12 14 17 21
10 13 15 18 22 25 27
16 19 23 26 28
20 24 29 32
31 30





Масштаб 1:2000
район Печатники города Москвы
Лист 17 из 32



УСЛОВНЫЕ ОБОЗНАЧЕНИЯ

	границы подготовки проекта планировки территории
	существующая проезжая часть
	организация движения транспорта
	существующий наземный пешеходный переход
	проектируемая проезжая часть
	проектируемый тротуар
	планируемая пешеходная остановка

1

2

3 5

4 6 8 11

7 9 12 14

10 13 15 17 21

16 18 22 25 27

19 23 26 28

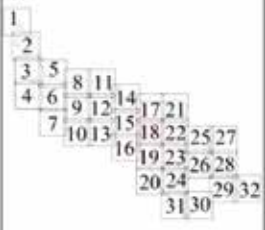

20 24 29 32

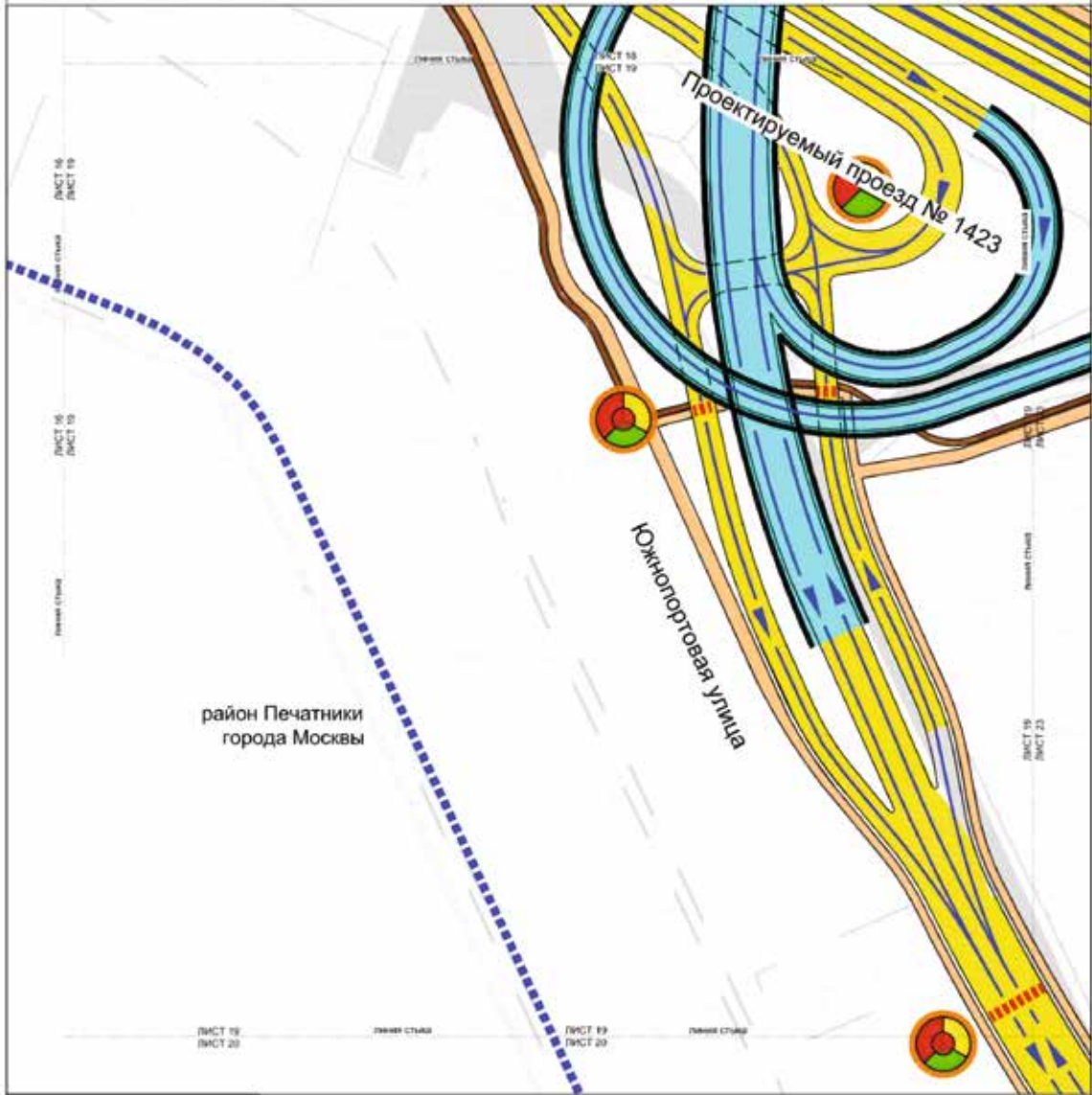
31 30

Масштаб 1:2000
район Печатники города Москвы
Лист 18 из 32



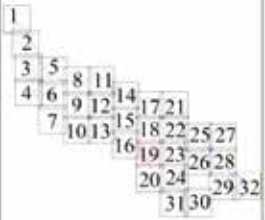
Условные обозначения



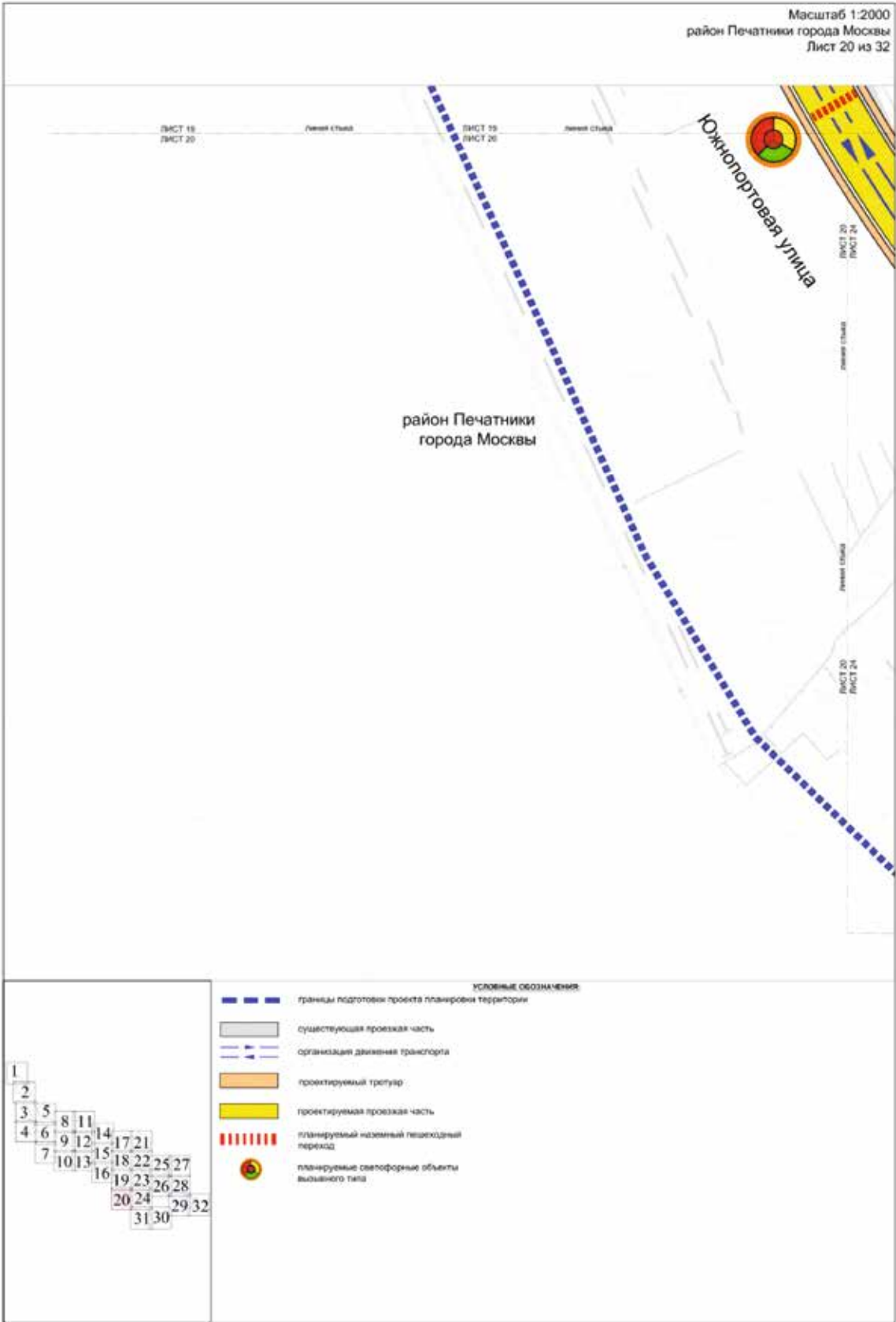


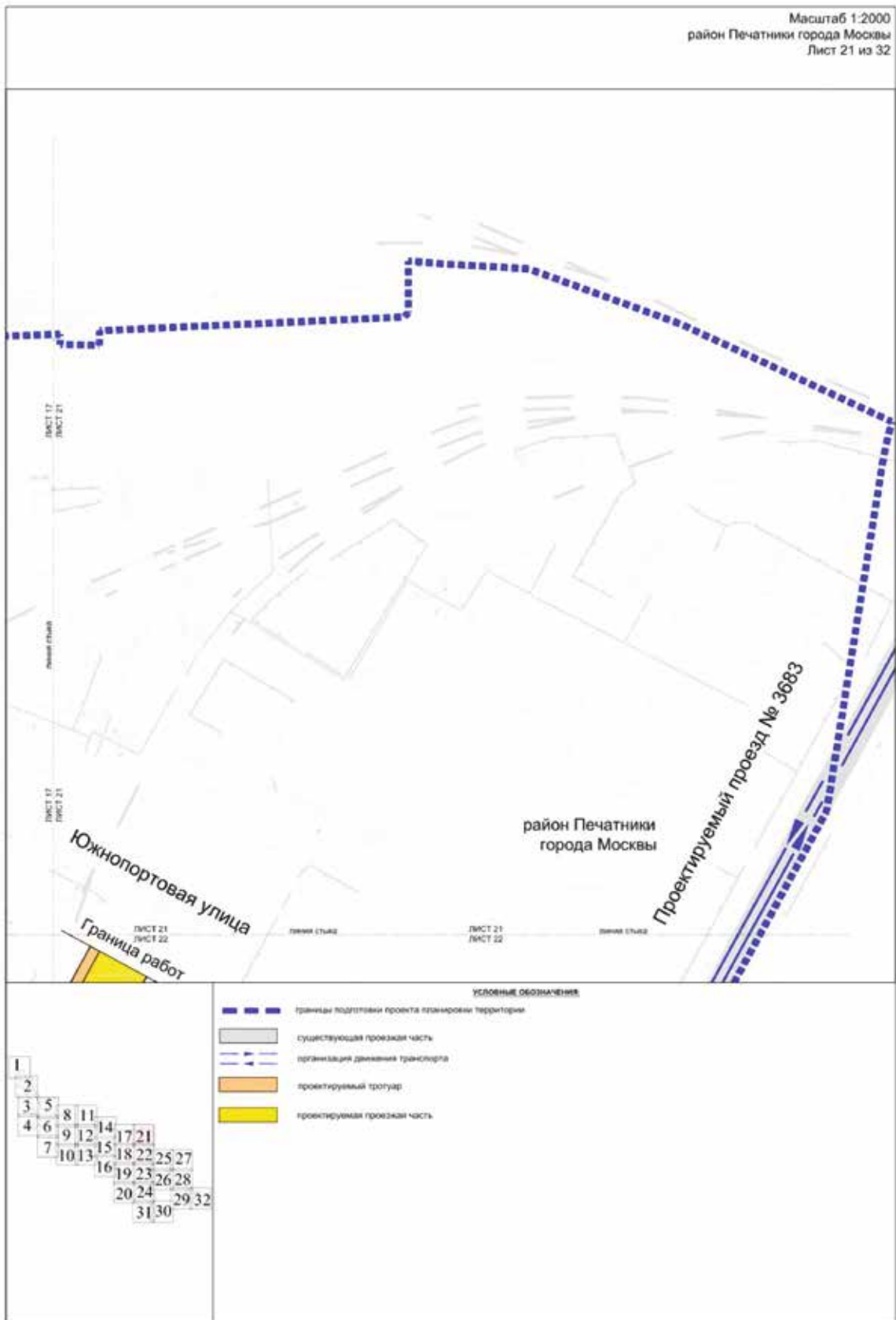
район Печатники
города Москвы

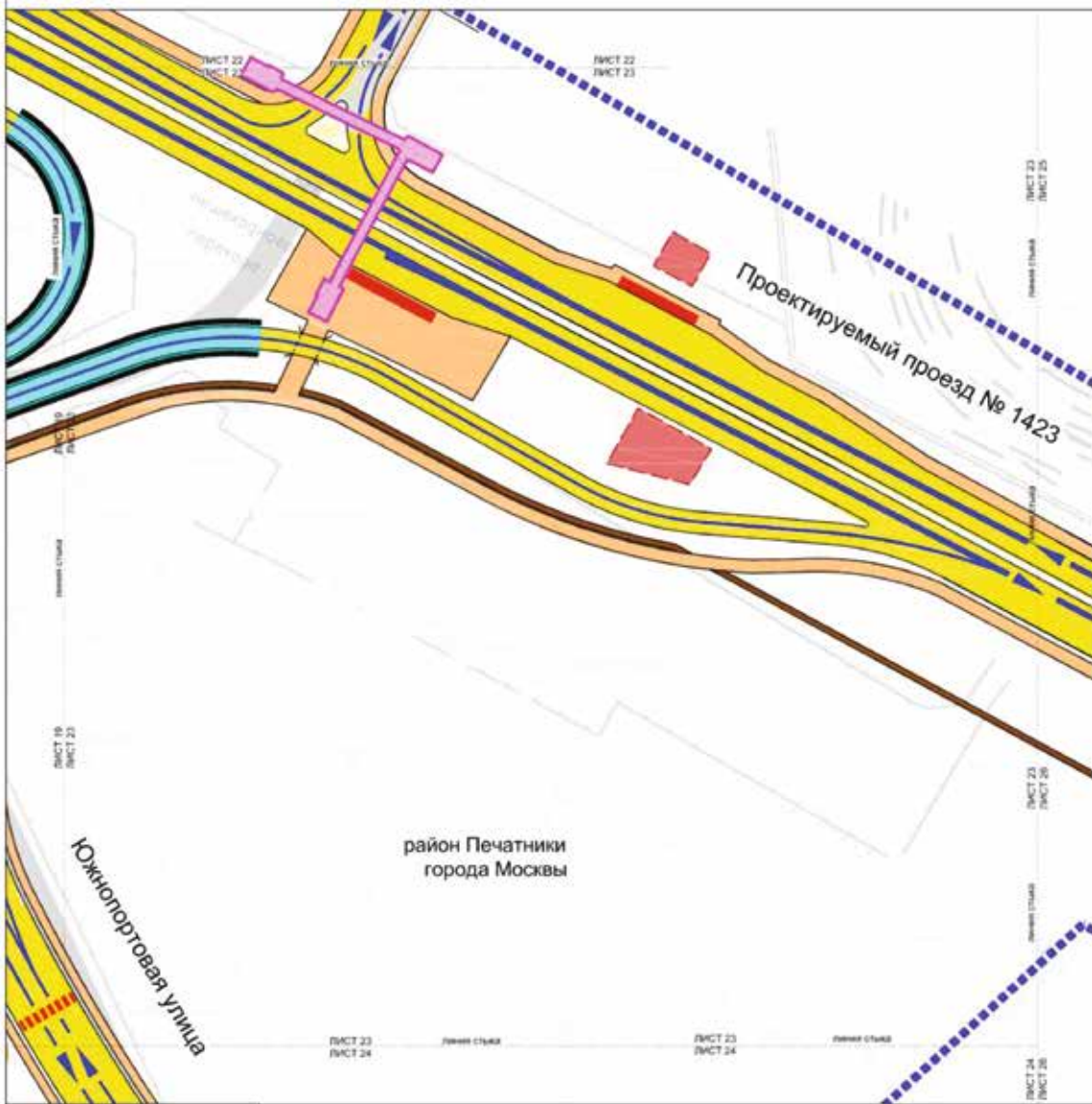
КЛЮЧНЫЕ ОБОЗНАЧЕНИЯ:



- границы подготовки проекта планировки территории
- существующая проезжая часть
- организация движения транспорта
- планируемый наземный пешеходный переход
- проектируемая проезжая часть
- проектируемые надземные транспортные сооружения
- проектируемый тротуар
- планируемый остановочный пункт наземного городского пассажирского транспорта
- планируемые светофорные объекты
- планируемые светофорные объекты высшего типа
- проектируемая выделенная полоса





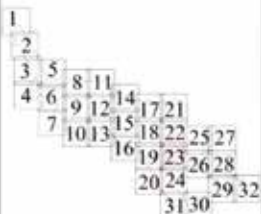











район Печатники
города Москвы

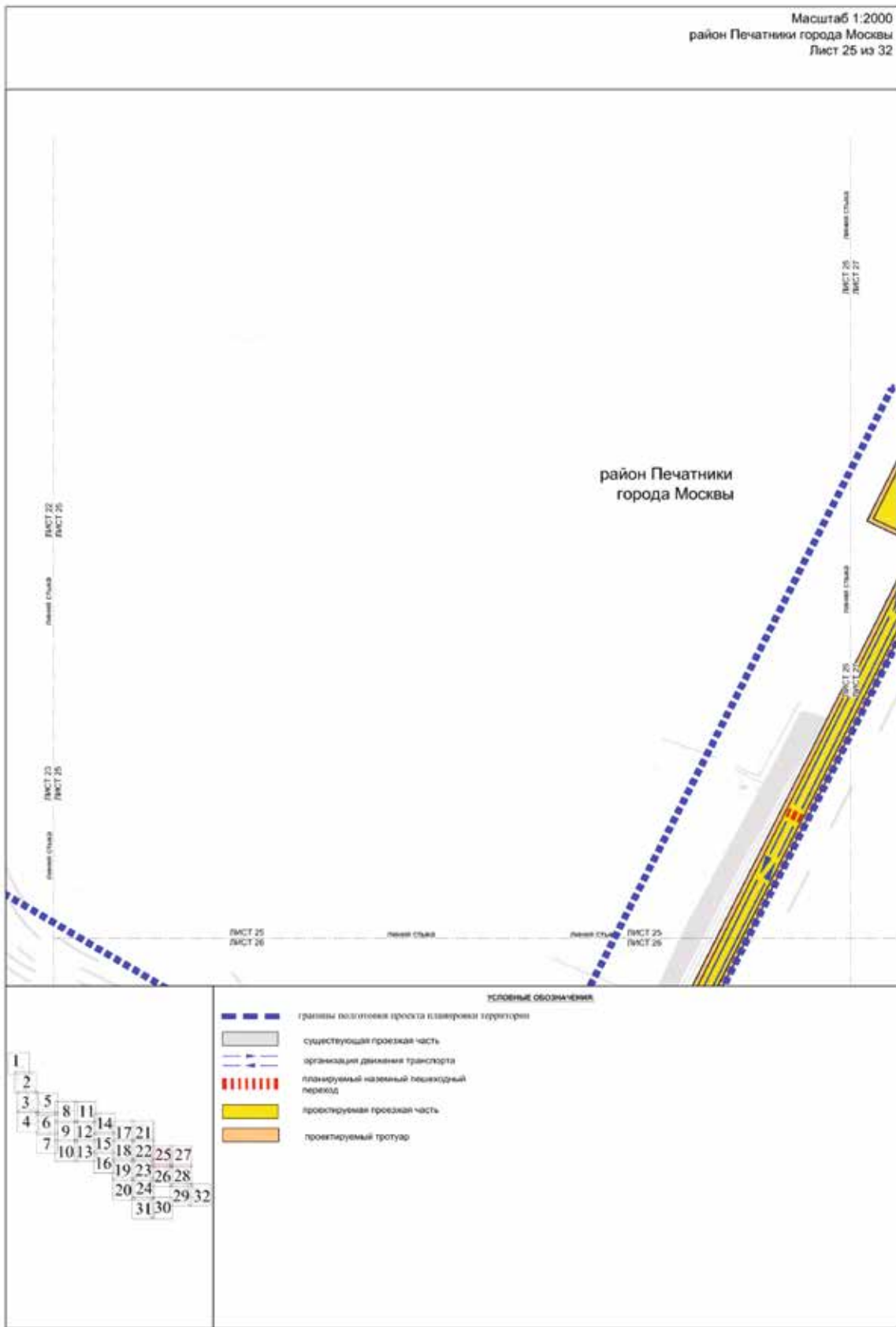
Южнолаторговая улица

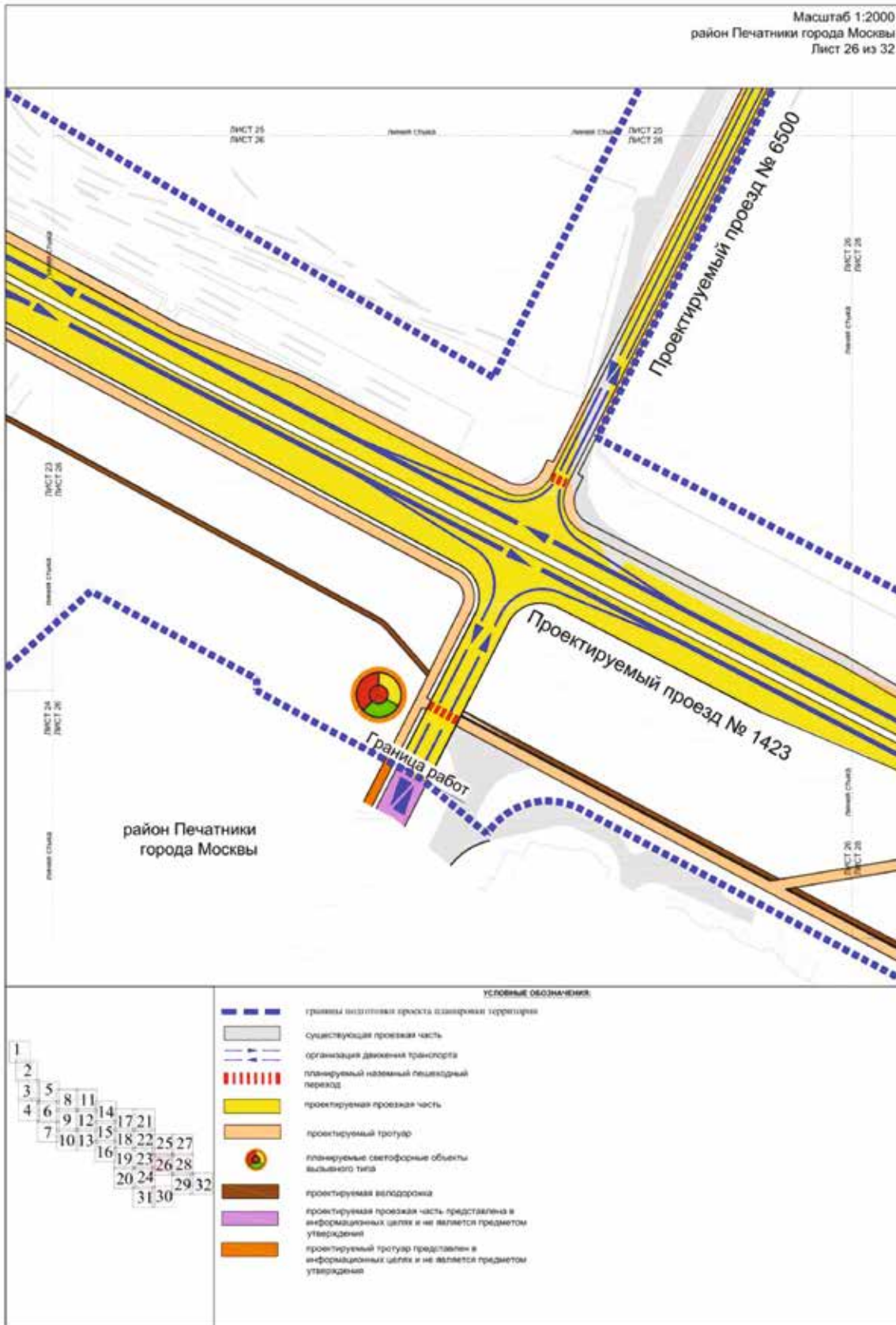
Проектируемый проезд № 1423

УСЛОВНЫЕ ОБОЗНАЧЕНИЯ

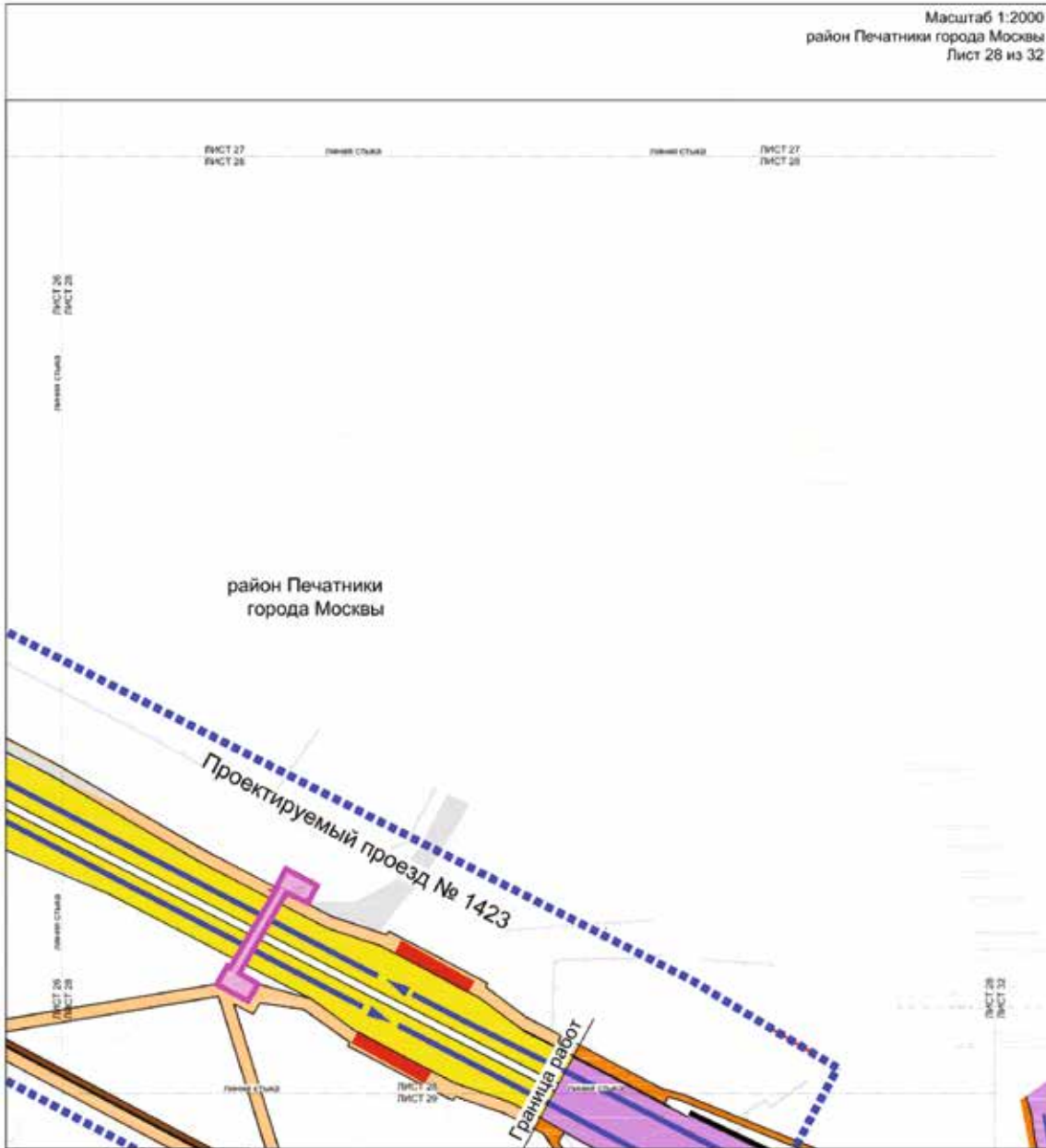


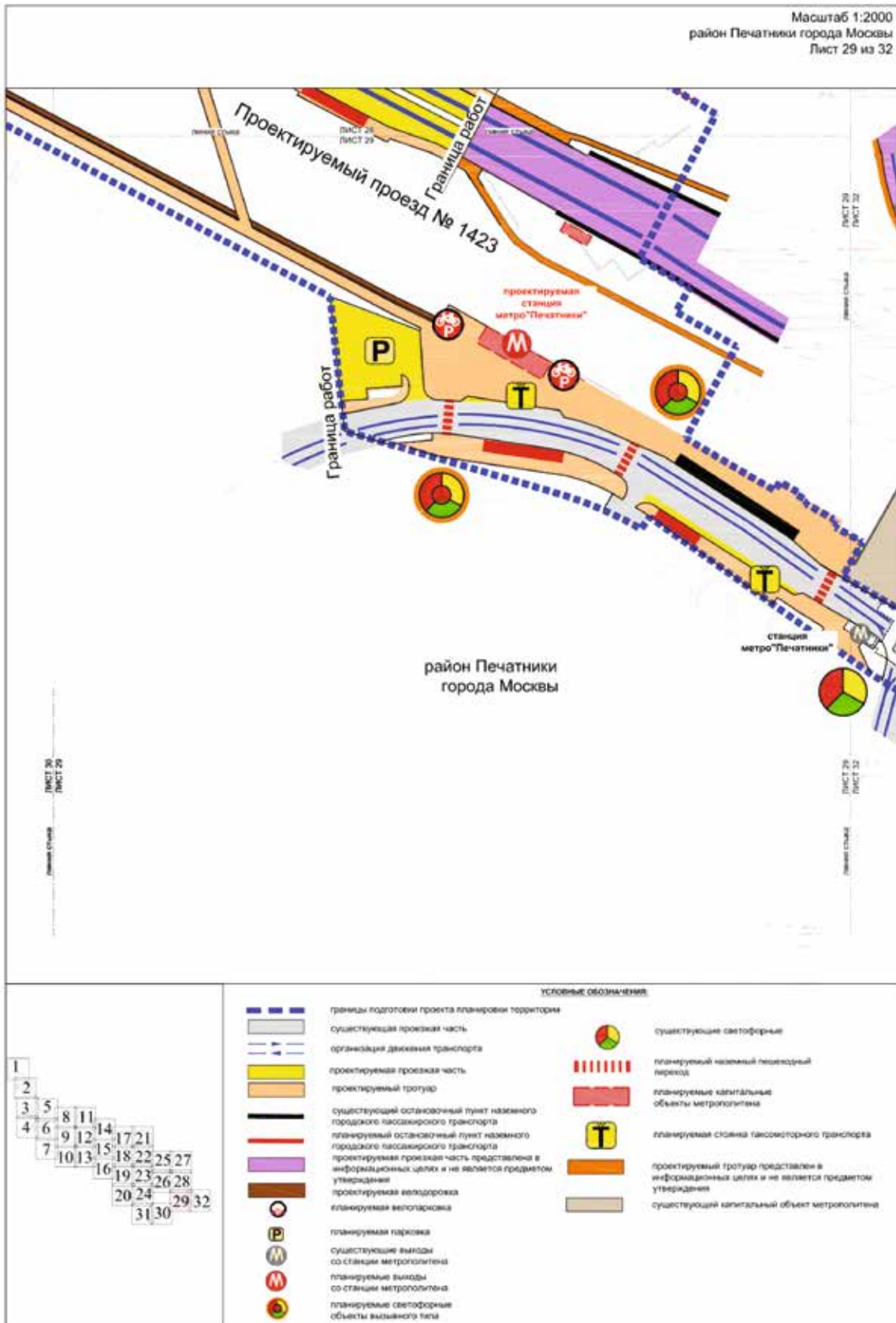
-  границы подготовки проекта планировки территории
-  существующая проезжая часть
-  организация движения транспорта
-  планируемый наземный пешеходный переход
-  проектируемая проезжая часть
-  проектируемые надземные транспортные сооружения
-  проектируемый тротуар
-  проектируемая велосодорожка
-  планируемый остановочный пункт наземного городского пассажирского транспорта
-  проектируемый подземный пешеходный переход
-  планируемые капитальные объекты метрополитена

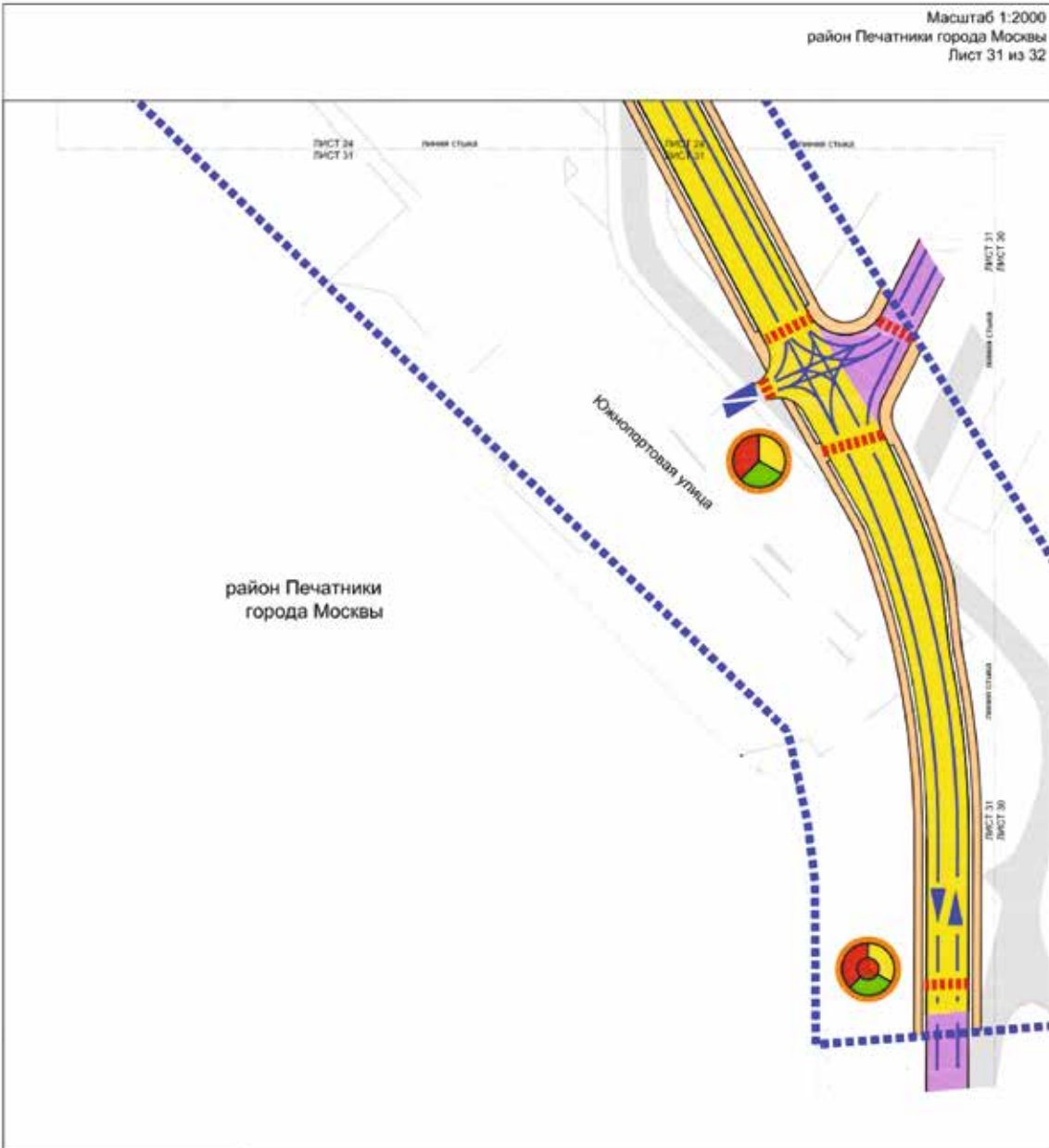




Масштаб 1:2000
район Печатники города Москвы
Лист 28 из 32















район Печатники
города Москвы

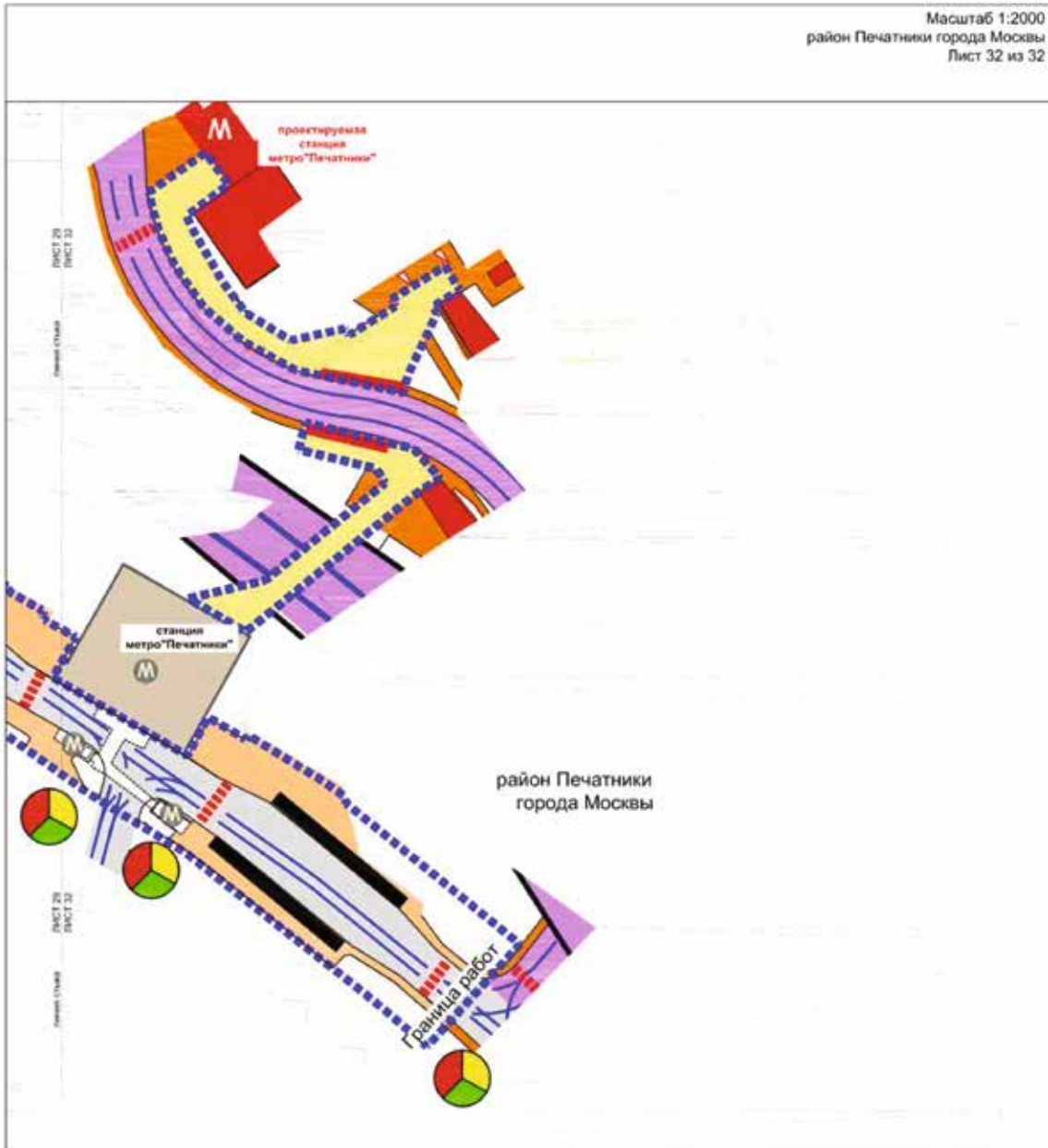
Южнопортовая улица



УСЛОВНЫЕ ОБОЗНАЧЕНИЯ

-  границы подготовки проекта планировки территории
-  существующая проезжая часть
-  организация движения транспорта
-  планируемый наземный пешеходный переход
-  проектируемая проезжая часть
-  проектируемый тротуар
-  планируемые светофорные объекты
-  планируемые светофорные объекты высшего типа
-  проектируемая проезжая часть, представлена в информационных целях и не является предметом утверждения

Масштаб 1:2000
район Печатники города Москвы
Лист 32 из 32

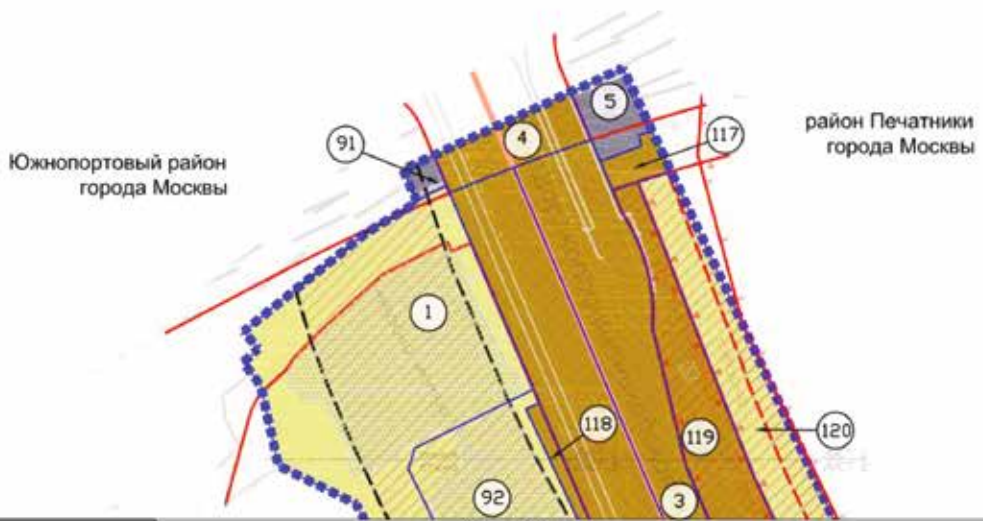


условные обозначения	
	границы подготовки проекта планировки территории
	существующая проезжая часть
	организация движения транспорта
	проектируемая проезжая часть
	проектируемый тротуар
	существующий остановочный пункт наземного городского пассажирского транспорта
	планируемый остановочный пункт наземного городского пассажирского транспорта
	проектируемая проезжая часть, представленная в информационных целях и не являющаяся предметом утверждения
	проектируемый тротуар, представлен в информационных целях и не является предметом утверждения
	проектируемые капитальные объекты транспортной инфраструктуры, представленны в информационных целях и не являются предметом утверждения
	существующие светофорные
	существующий наземный пешеходный переход
	планируемый наземный пешеходный переход
	существующие выходы со станций метрополитена
	планируемые выходы со станций метрополитена
	проектируемый объект транспортной инфраструктуры
	существующий капитальный объект метрополитена

1
2
3 5 8 11
4 6 9 12 14 17 21
7 10 13 15 18 22 25 27
16 19 23 26 28
20 24 29 32
31 30

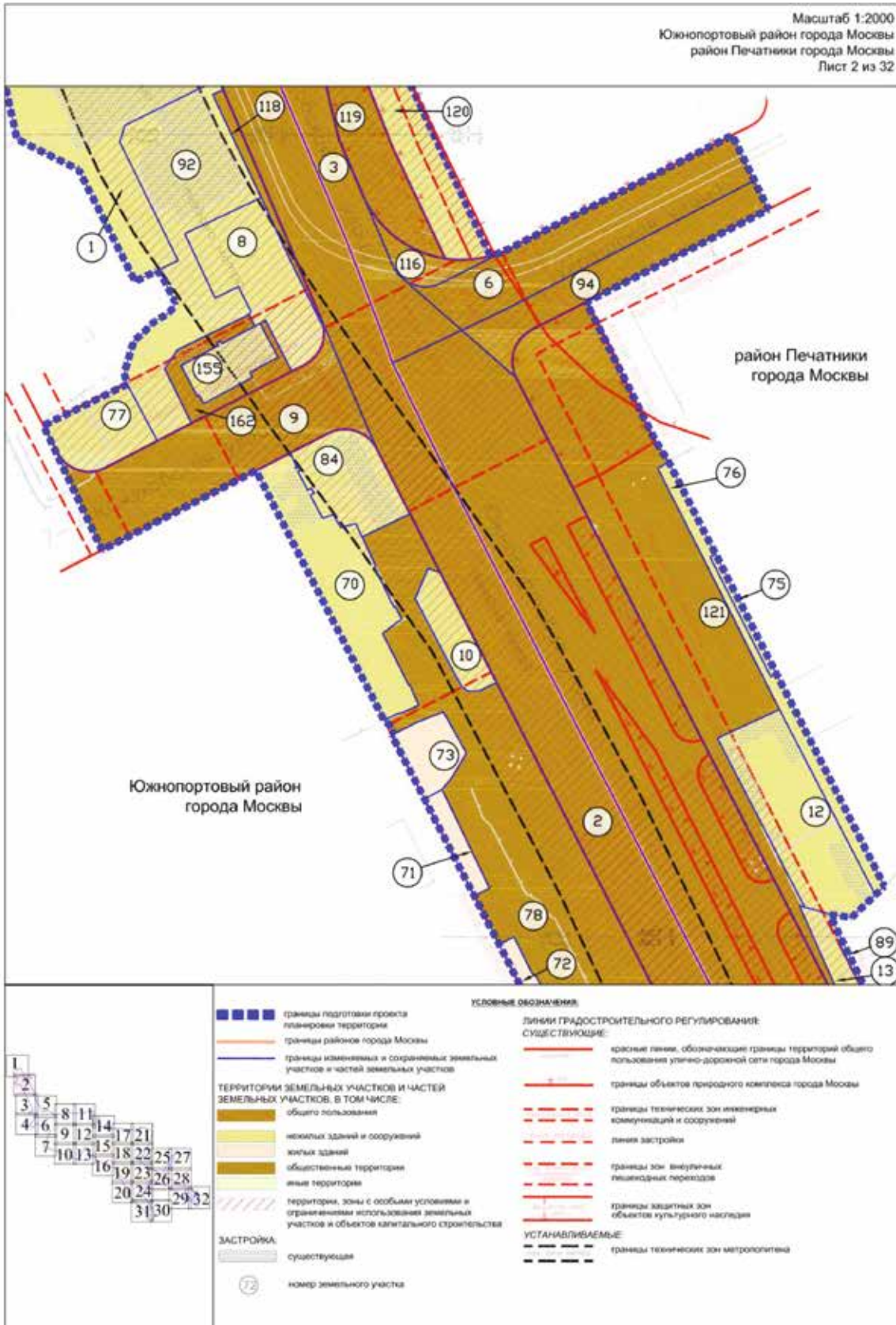
1.4. План "Межевание территории" и характеристика земельных участков территории
 1.4.1. План "Межевание территории"

Масштаб 1:2000
 Южнопортовый район города Москвы
 район Печатники города Москвы
 Лист 1 из 32



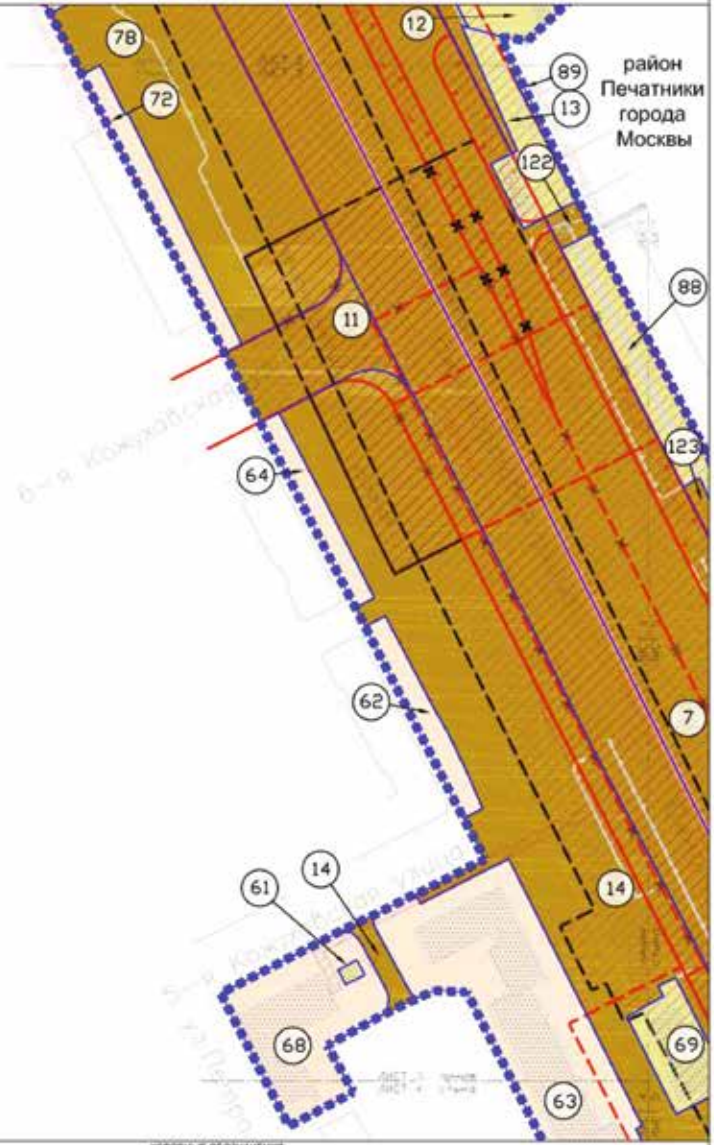
УСЛОВНЫЕ ОБОЗНАЧЕНИЯ

	<ul style="list-style-type: none"> границы подготовки проекта планировки территории границы районов города Москвы границы измененных и сохраняемых земельных участков и частей земельных участков 	<p>ЛИНИИ ГРАДОСТРОИТЕЛЬНОГО РЕГУЛИРОВАНИЯ, СУЩЕСТВУЮЩИЕ:</p> <ul style="list-style-type: none"> красные линии, обозначающие границы территорий общего пользования улично-дорожной сети города Москвы границы объектов природного компонента города Москвы границы технических зон инженерных коммуникаций и сооружений границы защитных зон объектов культурного наследия
	<p>ТЕРРИТОРИИ ЗЕМЕЛЬНЫХ УЧАСТКОВ И ЧАСТЕЙ ЗЕМЕЛЬНЫХ УЧАСТКОВ, В ТОМ ЧИСЛЕ:</p> <ul style="list-style-type: none"> территории общего пользования новостройки зданий и сооружений участки полосы отвода железной дороги общественные территории территории, зоны с особыми условиями и ограничениями использования земельных участков и объектов капитального строительства 	<p>УСТАНОВЛИВАЕМЫЕ:</p> <ul style="list-style-type: none"> границы технических зон метрополитена
	<p>ЗАСТРОЙКА:</p> <ul style="list-style-type: none"> существующая 	
	<ul style="list-style-type: none"> номер земельного участка 	

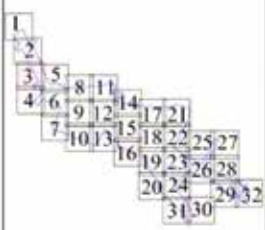


Масштаб 1:2000
 Южнопортовый район города Москвы
 район Печатники города Москвы
 Лист 3 из 32

Южнопортовый район
 города Москвы

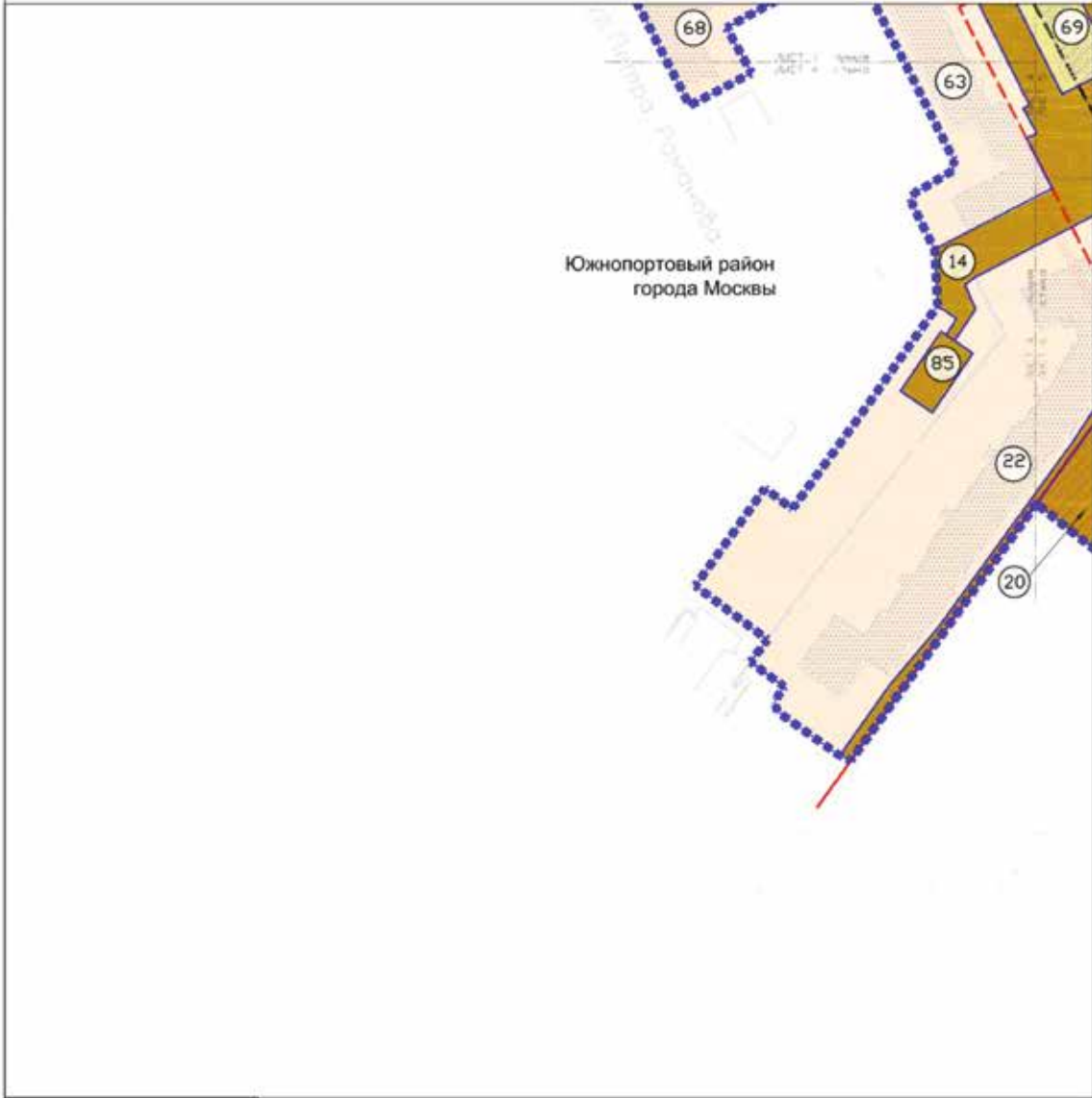


условные обозначения



<ul style="list-style-type: none"> ■ границы подготовки проекта планировки территории — границы районов города Москвы — границы изменяемых и сохраняемых земельных участков и частей земельных участков <p>ТЕРРИТОРИИ ЗЕМЕЛЬНЫХ УЧАСТКОВ И ЧАСТЕЙ ЗЕМЕЛЬНЫХ УЧАСТКОВ, В ТОМ ЧИСЛЕ:</p> <ul style="list-style-type: none"> общего пользования нежилых зданий и сооружений жилых зданий общественных территории территории, зоны с особыми условиями и ограничениями использования земельных участков и объектов капитального строительства <p>ЗАСТРОЙКА:</p> <ul style="list-style-type: none"> существующая <p>68 номер земельного участка</p>	<p>ЛИНИИ ГРАДОСТРОИТЕЛЬНОГО РЕГУЛИРОВАНИЯ СУЩЕСТВУЮЩИЕ:</p> <ul style="list-style-type: none"> — красные линии, обозначающие границы территорий общего пользования улично-дорожной сети города Москвы — границы объектов природного комплекса города Москвы - - - линии застройки - - - границы зон аннулированных пешеходных переходов - - - границы технических зон инженерных коммуникаций и сооружений <p>ОТМЕНЯЕМЫЕ:</p> <ul style="list-style-type: none"> - * - границы технических зон метрополитена - * - красные линии, обозначающие границы территорий общего пользования улично-дорожной сети города Москвы - * - границы зон аннулированных пешеходных переходов <p>УСТАНОВЛИВАЕМЫЕ:</p> <ul style="list-style-type: none"> - * - границы технических зон метрополитена - - - границы зон аннулированных пешеходных переходов — красные линии, обозначающие границы территорий общего пользования улично-дорожной сети города Москвы
--	--

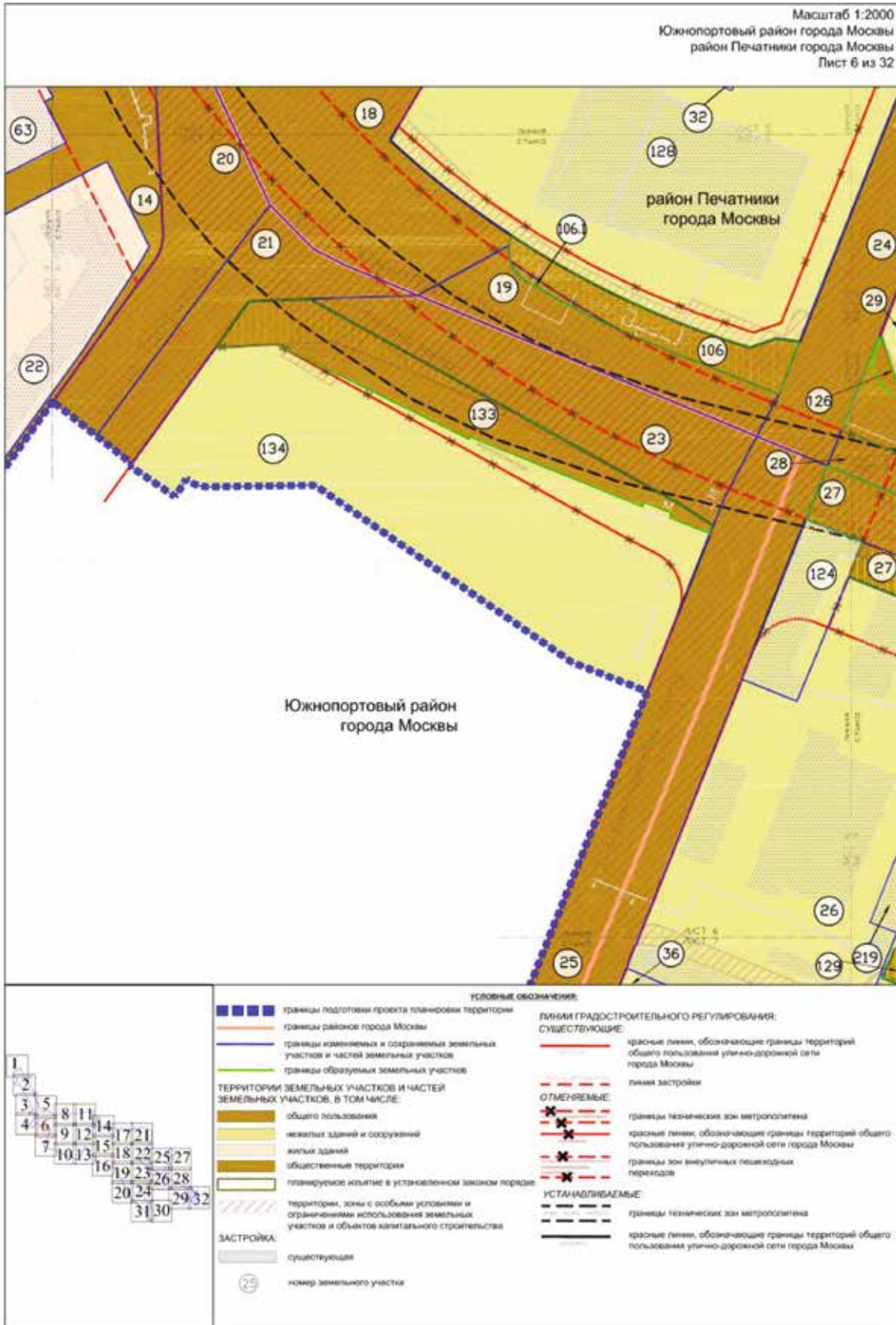
Масштаб 1:2000
 Южнопортовый район города Москвы
 Лист 4 из 32

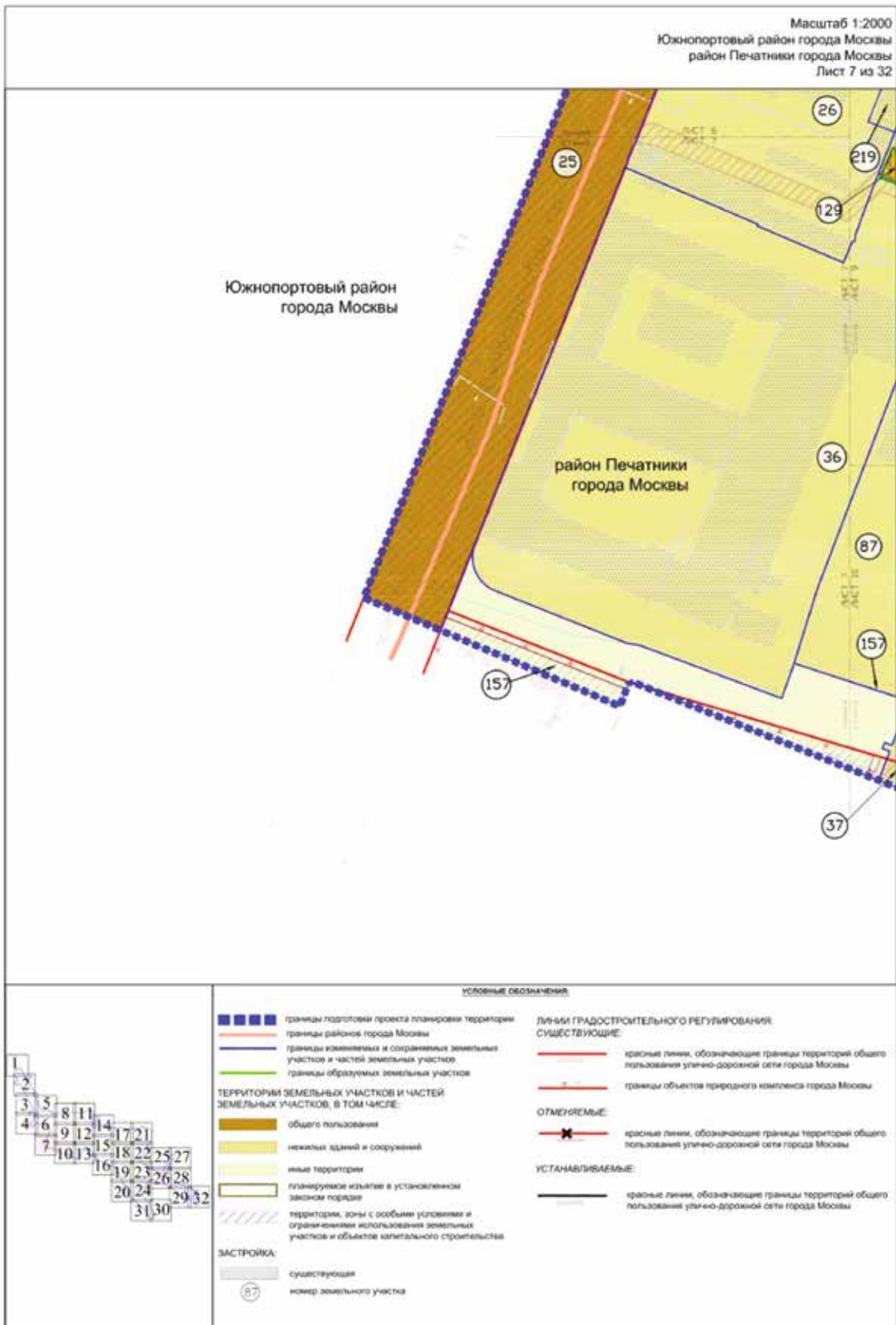


УСЛОВНЫЕ ОБОЗНАЧЕНИЯ

<p>■ ■ ■ ■ границы подготовки проекта планировки территории</p> <p>— границы районов города Москвы</p> <p>— границы изменяемых и сохраняемых земельных участков и частей земельных участков</p> <p>ТЕРРИТОРИИ ЗЕМЕЛЬНЫХ УЧАСТКОВ И ЧАСТЕЙ ЗЕМЕЛЬНЫХ УЧАСТКОВ, В ТОМ ЧИСЛЕ:</p> <p>■ общего пользования</p> <p>■ нежилых зданий и сооружений</p> <p>■ жилых зданий</p> <p>■ общественные территории</p> <p>/// территории, зоны с особыми условиями и ограничениями использования земельных участков и объектов капитального строительства</p> <p>ЗАСТРОЙКА:</p> <p>■ существующая</p> <p>⊙ номер земельного участка</p>	<p>ЛИНИИ ГРАДОСТРОИТЕЛЬНОГО РЕГУЛИРОВАНИЯ СУЩЕСТВУЮЩИЕ:</p> <p>— красные линии, обозначающие границы территорий общего пользования улично-дорожной сети города Москвы</p> <p>— линии застройки</p> <p>УСТАНАВЛИВАЕМЫЕ:</p> <p>— границы территориальных зон метрополитена</p>
---	---





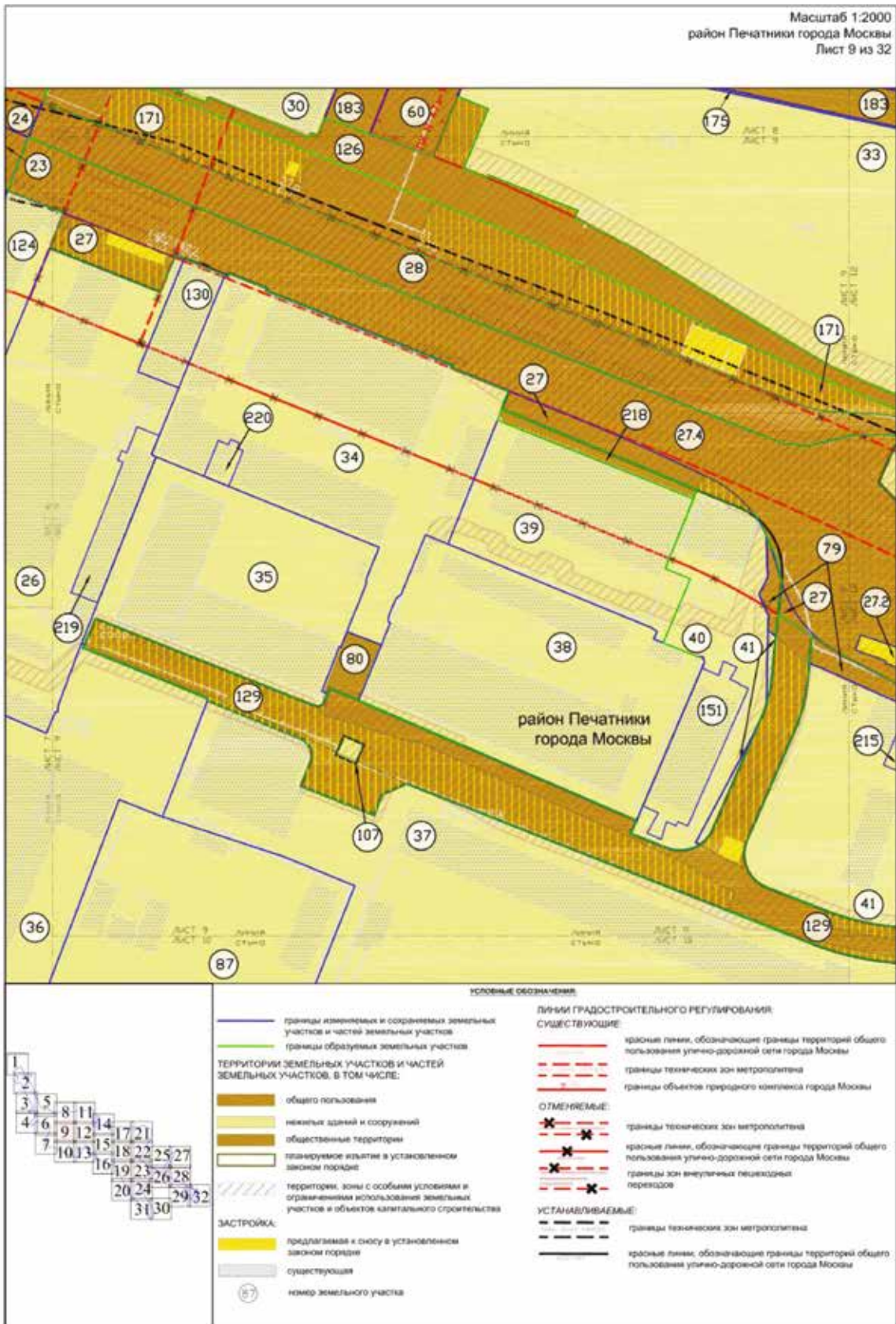


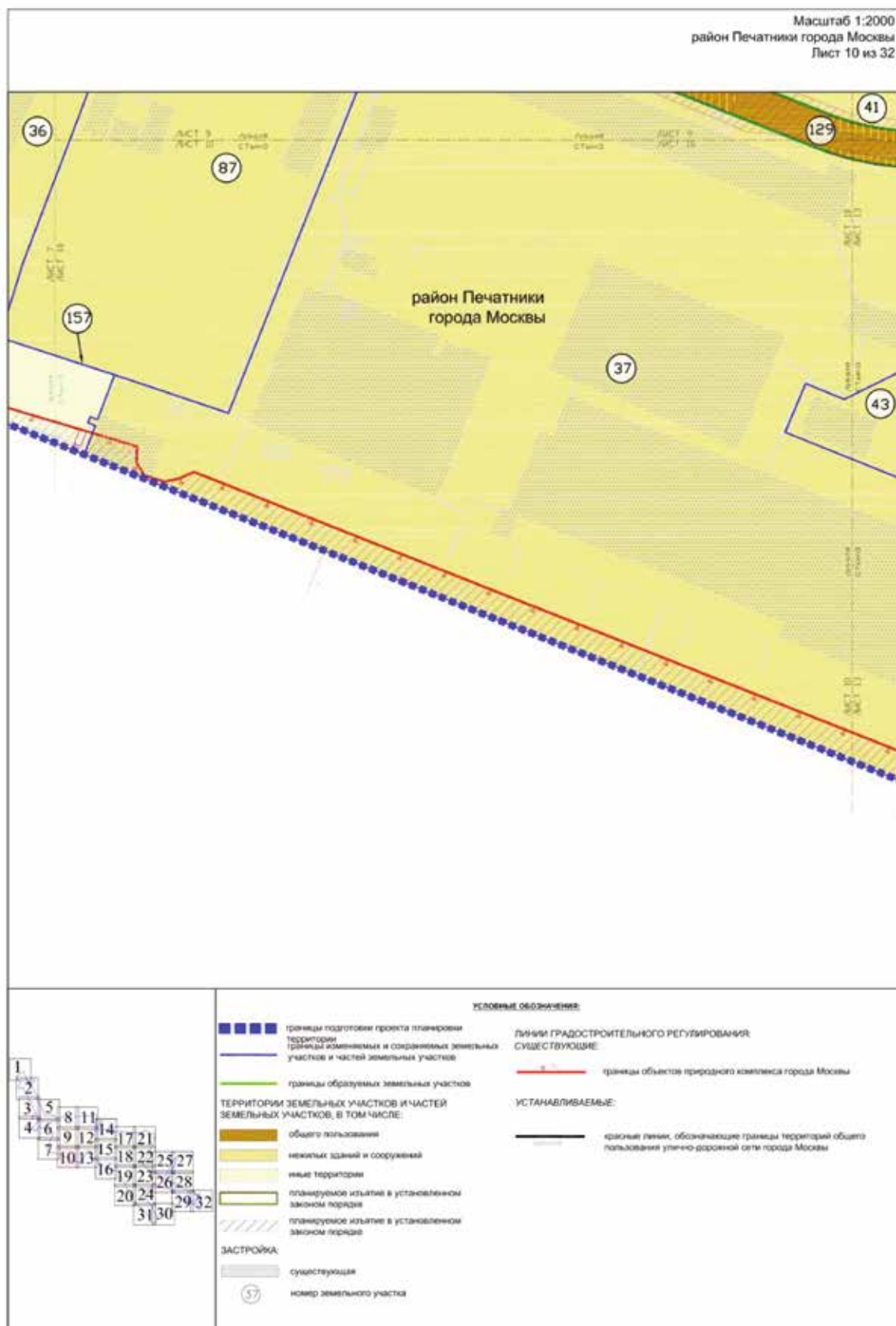
Масштаб 1:2000
район Печатники города Москвы
Лист 8 из 32

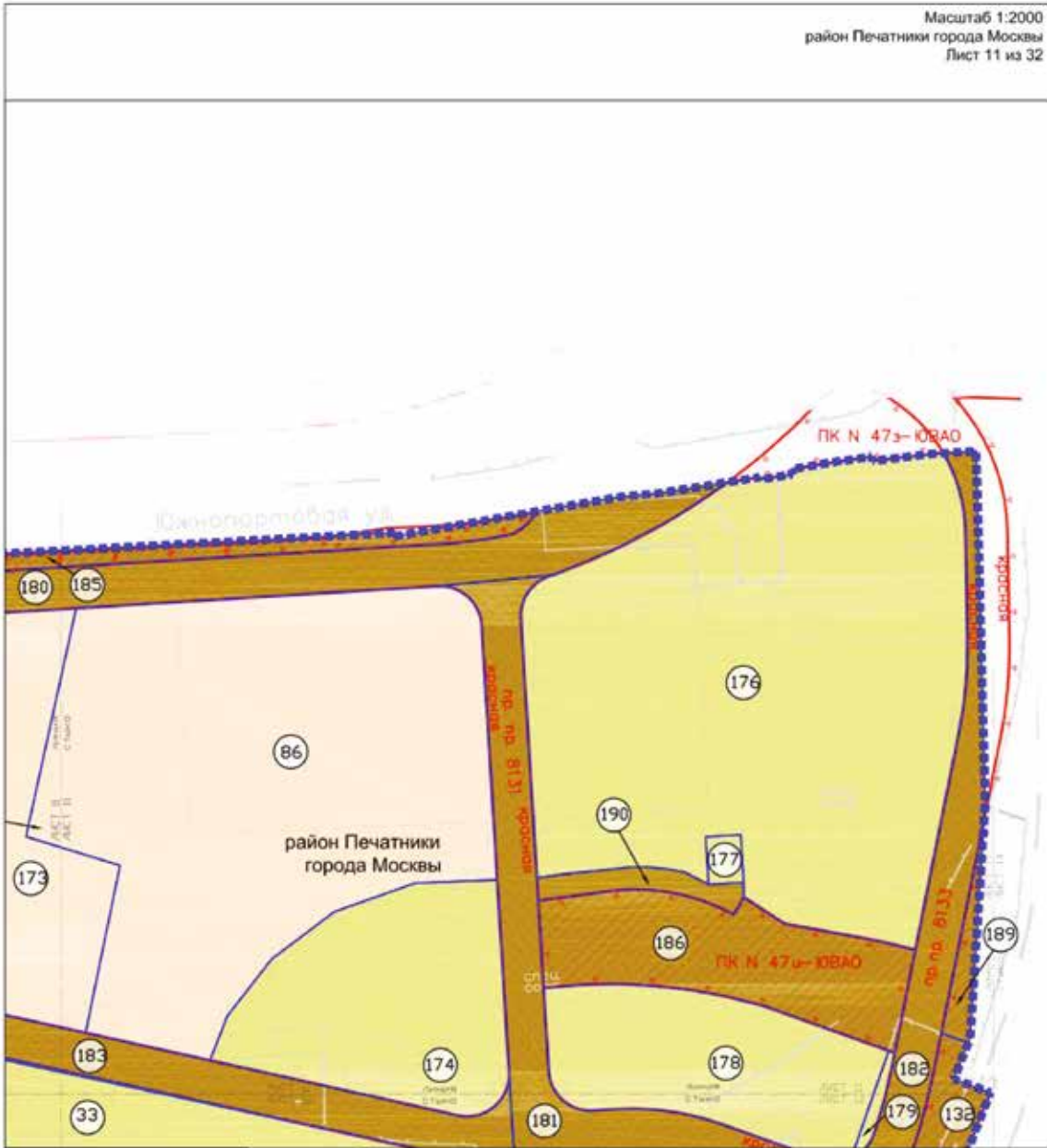


УСЛОВНЫЕ ОБОЗНАЧЕНИЯ

<ul style="list-style-type: none"> ■ границы подготовки проекта планировки территории — границы измененных и сохраняемых земельных участков и частей земельных участков — границы образуемых земельных участков <p>ТЕРРИТОРИИ ЗЕМЕЛЬНЫХ УЧАСТКОВ И ЧАСТЕЙ ЗЕМЕЛЬНЫХ УЧАСТКОВ, В ТОМ ЧИСЛЕ:</p> <ul style="list-style-type: none"> общего пользования общественные территории жилых зданий нежилых зданий и сооружений планируемое изъятие в установленном законом порядке территории, зоны с особыми условиями и ограничениями использования земельных участков и объектов капитального строительства <p>ЗАСТРОЙКА:</p> <ul style="list-style-type: none"> предлагаемая к сносу в установленном законом порядке существующая 26 номер земельного участка 	<p>ЛИНИИ ГРАДОСТРОИТЕЛЬНОГО РЕГУЛИРОВАНИЯ СУЩЕСТВУЮЩИЕ:</p> <ul style="list-style-type: none"> — красные линии, обозначающие границы территории общего пользования улично-дорожной сети города Москвы — границы объектов паркового комплекса города Москвы <p>ОТМЕНЯЕМЫЕ:</p> <ul style="list-style-type: none"> -x-x- границы технических зон метрополитена -x-x- красные линии, обозначающие границы территории общего пользования улично-дорожной сети города Москвы -x-x- границы зон внеуличных пешеходных переходов <p>УСТАНАВЛИВАЕМЫЕ:</p> <ul style="list-style-type: none"> -x-x- границы технических зон метрополитена — красные линии, обозначающие границы территории общего пользования улично-дорожной сети города Москвы
---	--

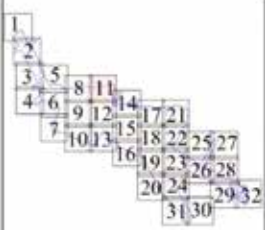




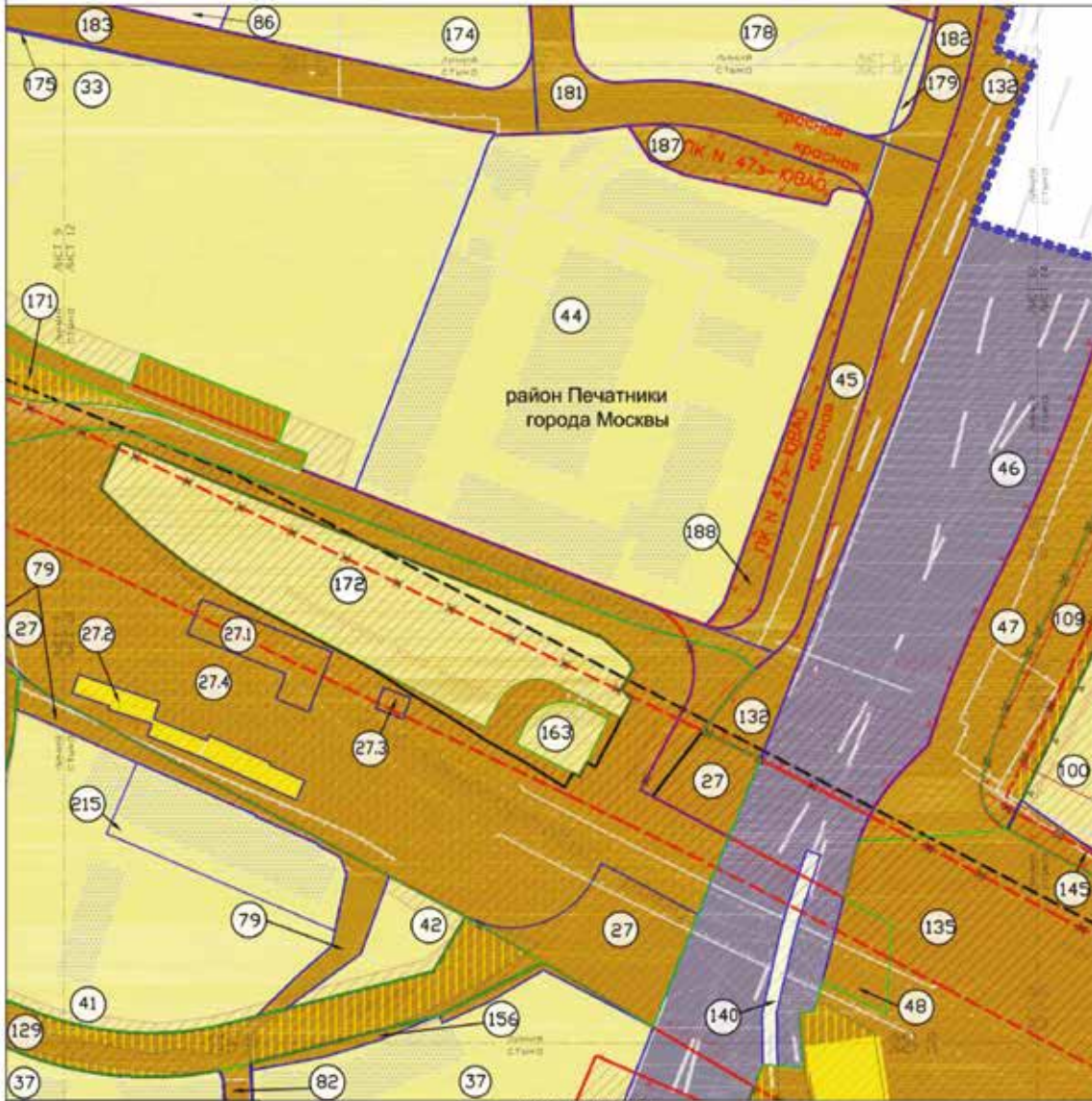


УСЛОВНЫЕ ОБОЗНАЧЕНИЯ

<p>■ ■ ■ ■ границы подготовки проекта планировки территории</p> <p>— границы изменяемых и сохраняемых земельных участков и частей земельных участков</p> <p>ТЕРРИТОРИИ ЗЕМЕЛЬНЫХ УЧАСТКОВ И ЧАСТЕЙ ЗЕМЕЛЬНЫХ УЧАСТКОВ, В ТОМ ЧИСЛЕ:</p> <ul style="list-style-type: none"> общему пользованию общественные территории жилых зданий нежилых зданий и сооружений <p>ЗАСТРОЙКА:</p> <ul style="list-style-type: none"> существующая номер земельного участка 	<p>ЛИНИИ ГРАДОСТРОИТЕЛЬНОГО РЕГУЛИРОВАНИЯ СУЩЕСТВУЮЩИЕ:</p> <ul style="list-style-type: none"> красные линии, обозначающие границы территории общего пользования улично-дорожной сети города Москвы границы объектов природного комплекса города Москвы
---	---

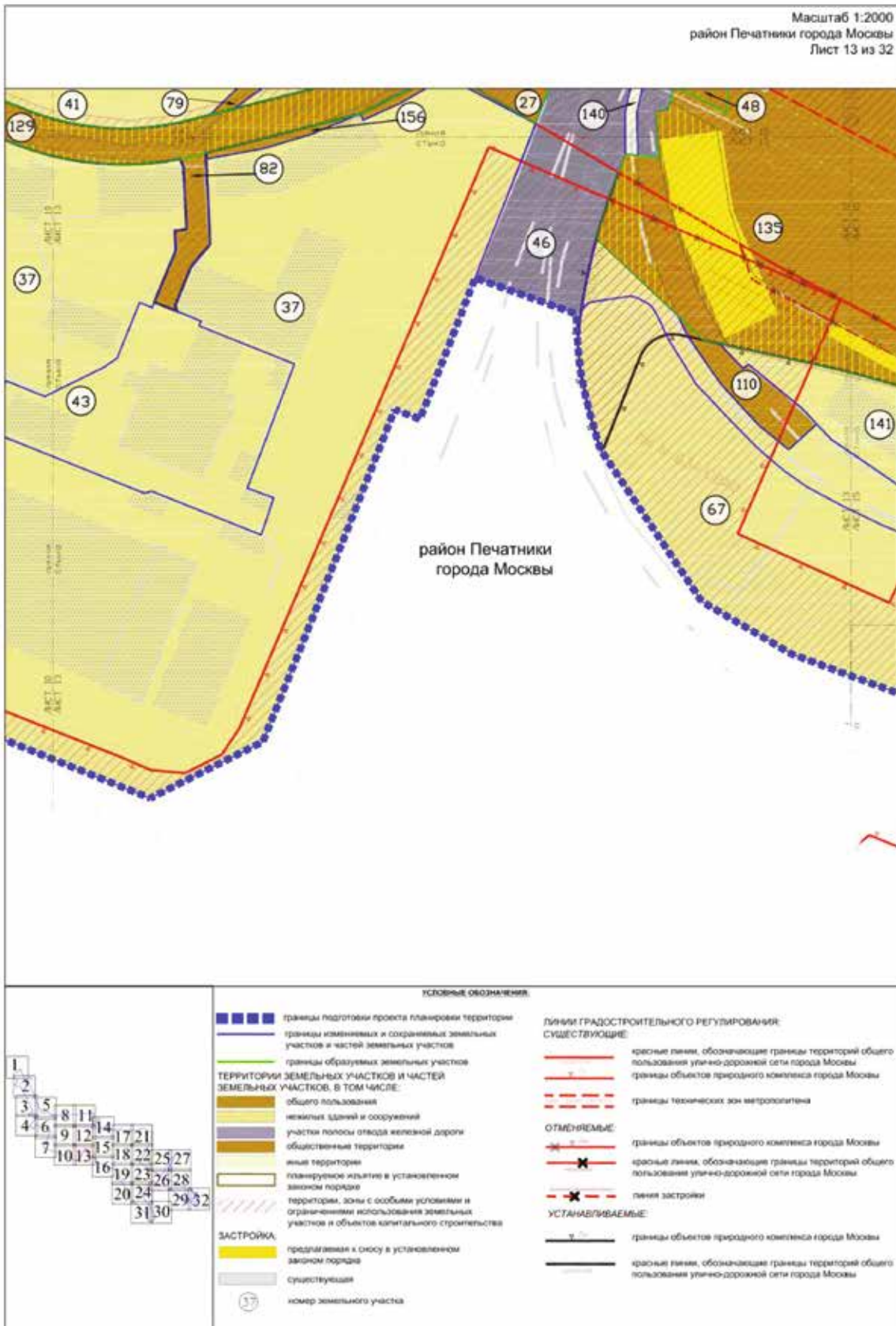


Масштаб 1:2000
район Печатники города Москвы
Лист 12 из 32

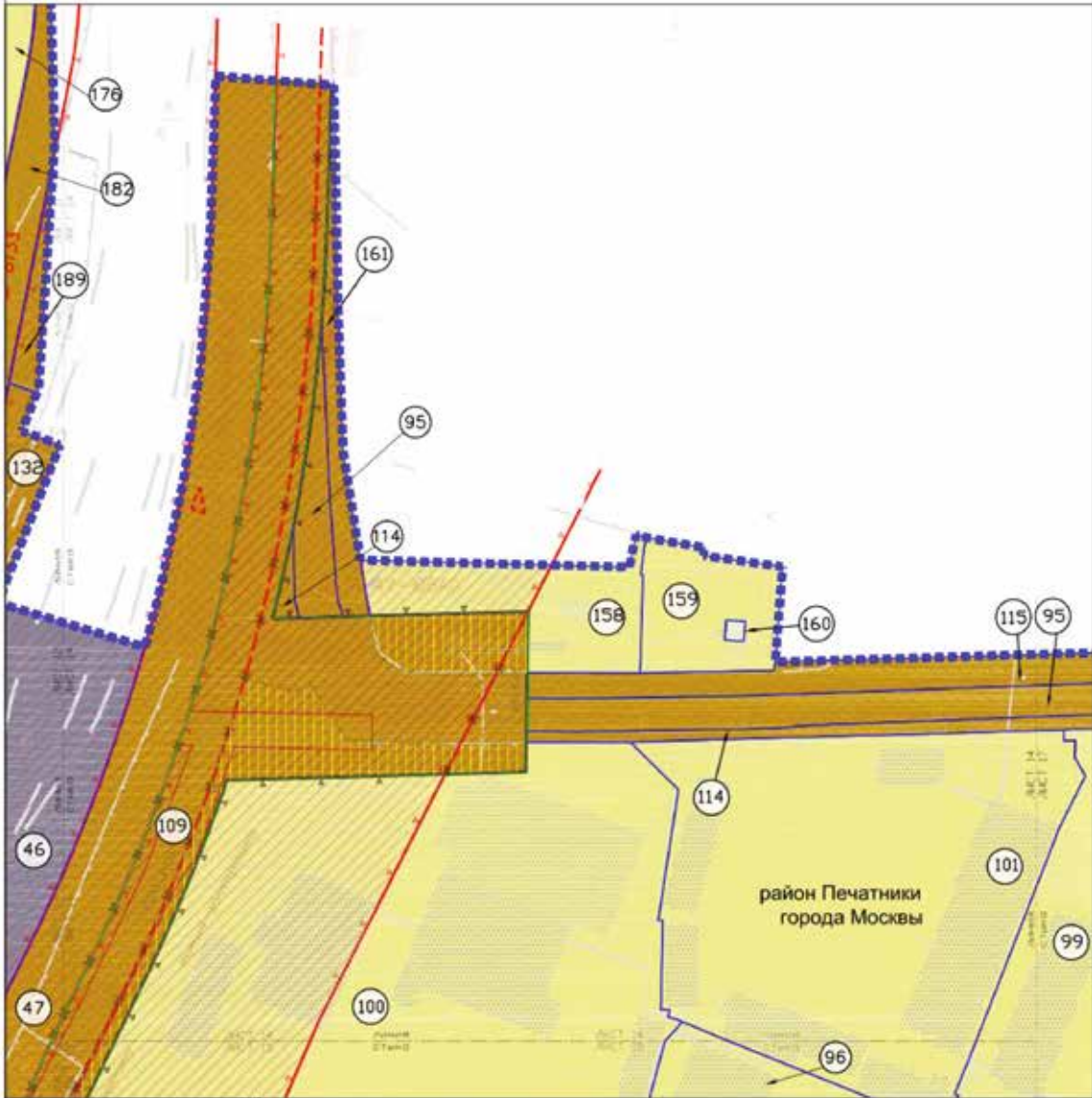


Условные обозначения



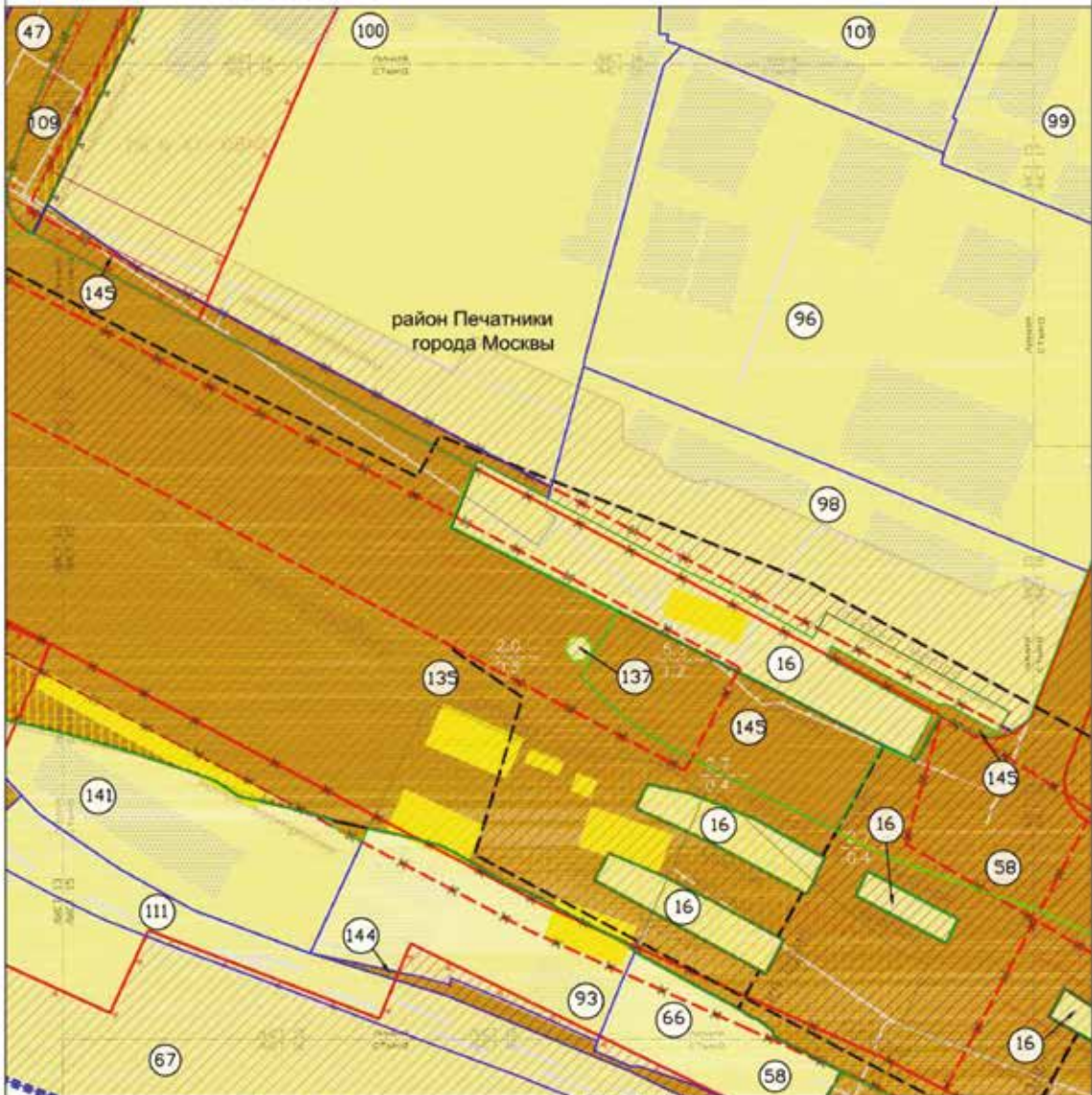


Масштаб 1:2000
район Печатники города Москвы
Лист 14 из 32

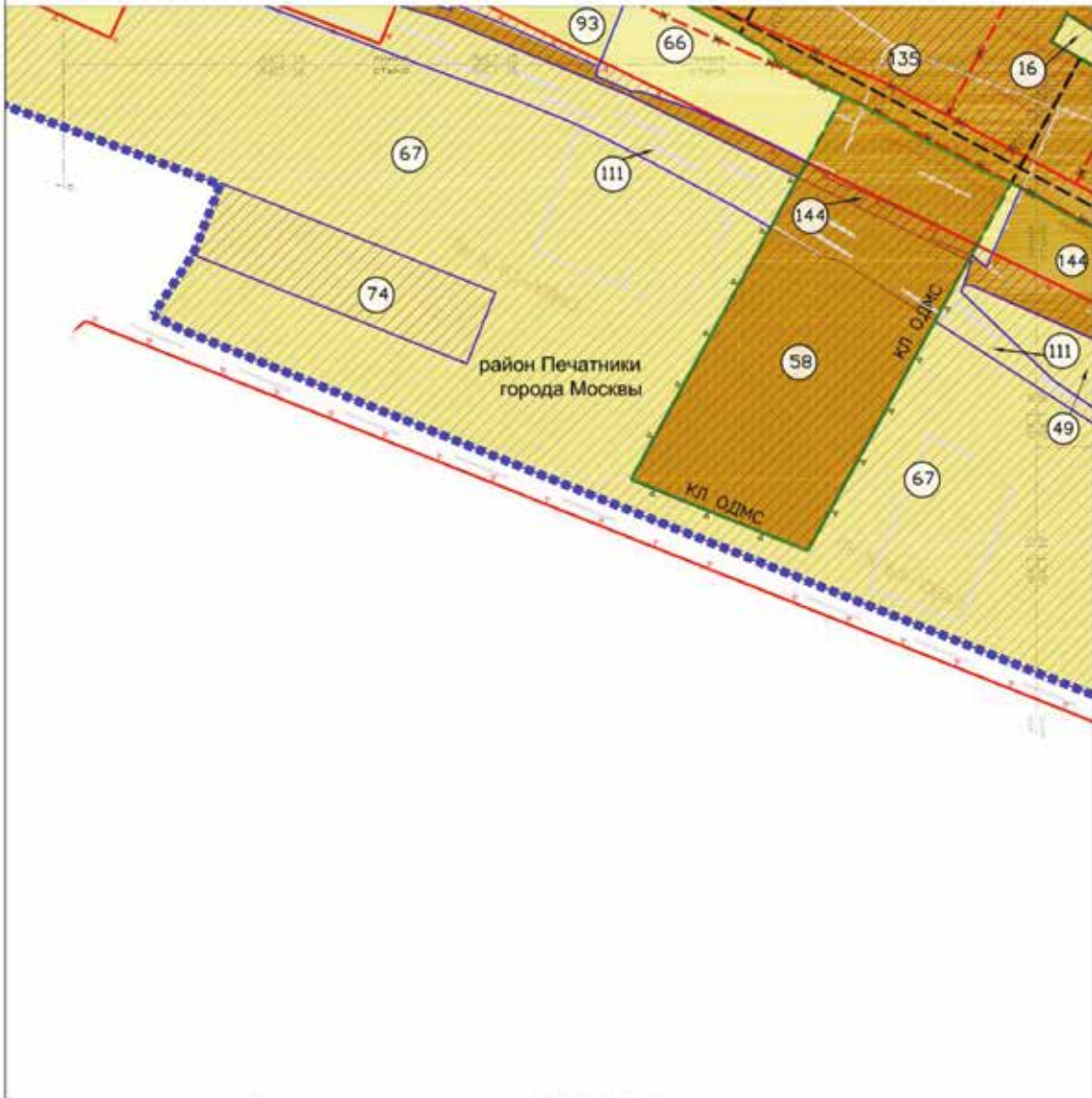


УСЛОВНЫЕ ОБОЗНАЧЕНИЯ

границы подготовки проекта планировки территории границы измененных и сохраняемых земельных участков и частей земельных участков границы образуемых земельных участков ТЕРРИТОРИИ ЗЕМЕЛЬНЫХ УЧАСТКОВ И ЧАСТЕЙ ЗЕМЕЛЬНЫХ УЧАСТКОВ, В ТОМ ЧИСЛЕ: общего пользования нежилых зданий и сооружений общественные территории иные территории участки полосы отвода железной дороге планируемое изъятие в установленном законом порядке территории, зоны с особыми условиями и ограничениями использования земельных участков и объектов капитального строительства ЗАСТРОЙКА: существующая номер земельного участка	ЛИНИИ ГРАДОСТРОИТЕЛЬНОГО РЕГУЛИРОВАНИЯ СУЩЕСТВУЮЩИЕ: красные линии, обозначающие границы территорий общего пользования улично-дорожной сети города Москвы границы объектов природного комплекса города Москвы линии застройки ОТМЕНЯЕМЫЕ: границы объектов природного комплекса города Москвы красные линии, обозначающие границы территорий общего пользования улично-дорожной сети города Москвы линии застройки УСТАНАВЛИВАЕМЫЕ: границы объектов природного комплекса города Москвы красные линии, обозначающие границы территорий общего пользования улично-дорожной сети города Москвы
---	---



Масштаб 1:2000
район Печатники города Москвы
Лист 16 из 32

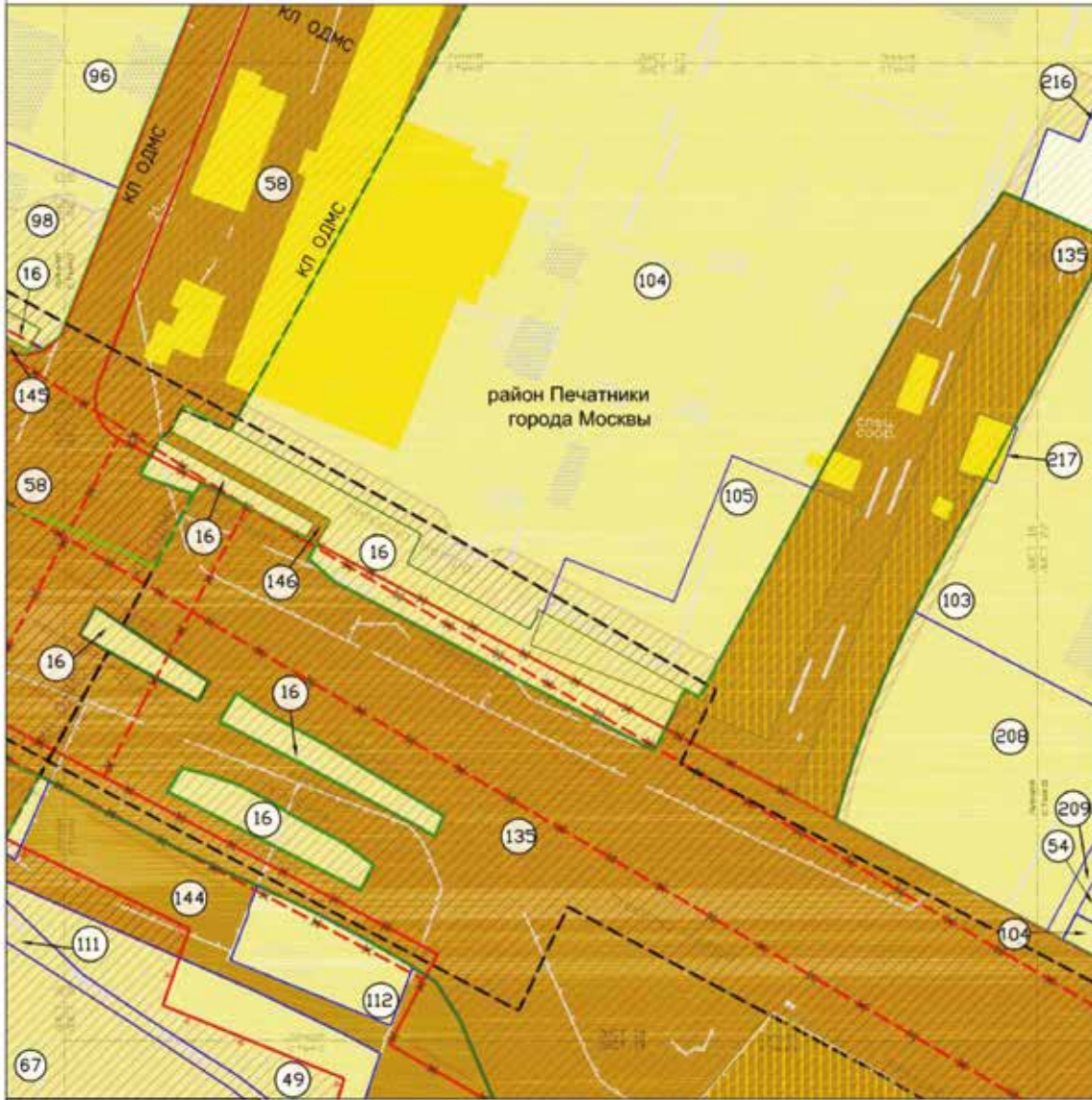


УСЛОВНЫЕ ОБОЗНАЧЕНИЯ


	<p>■ ■ ■ ■ границы подготовки проекта планировки территории</p> <p>— границы измененных и сохраняемых земельных участков и частей земельных участков</p> <p>— границы образуемых земельных участков</p> <p>ТЕРРИТОРИИ ЗЕМЕЛЬНЫХ УЧАСТКОВ И ЧАСТЕЙ ЗЕМЕЛЬНЫХ УЧАСТКОВ, В ТОМ ЧИСЛЕ:</p> <p>■ общегородские территории</p> <p>■ общественные территории</p> <p>■ жилые здания и сооружения</p> <p>■ планируемое изъятие в установленном законом порядке</p> <p>/// территории, зоны с особыми условиями и ограничениями использования земельных участков и объектов капитального строительства</p> <p>ЗАСТРОЙКА:</p> <p>■ существующая</p> <p>(16) номер земельного участка</p>	<p>ЛЕННИ ГРАДОСТРОИТЕЛЬНОГО РЕГУЛИРОВАНИЯ</p> <p>СУЩЕСТВУЮЩИЕ:</p> <p>— красные линии, обозначающие границы территорий общего пользования улично-дорожной сети города Москвы</p> <p>— границы объектов природного комплекса города Москвы</p> <p>ОТМЕНЯЕМЫЕ:</p> <p>— красные линии, обозначающие границы территорий общего пользования улично-дорожной сети города Москвы</p> <p>— линии застройки</p> <p>— границы зон внеуличных пешеходных переходов</p> <p>— границы объектов природного комплекса города Москвы</p> <p>УСТАНОВЛИВАЕМЫЕ:</p> <p>— красные линии, обозначающие границы территорий общего пользования улично-дорожной сети города Москвы</p> <p>— границы технических зон метрополитена</p> <p>— границы объектов природного комплекса города Москвы</p> <p>— красные линии, обозначающие границы территорий общего пользования (объекты дорожно-мостового строительства)</p>
--	---	--



Масштаб 1:2000
район Печатники города Москвы
Лист 18 из 32

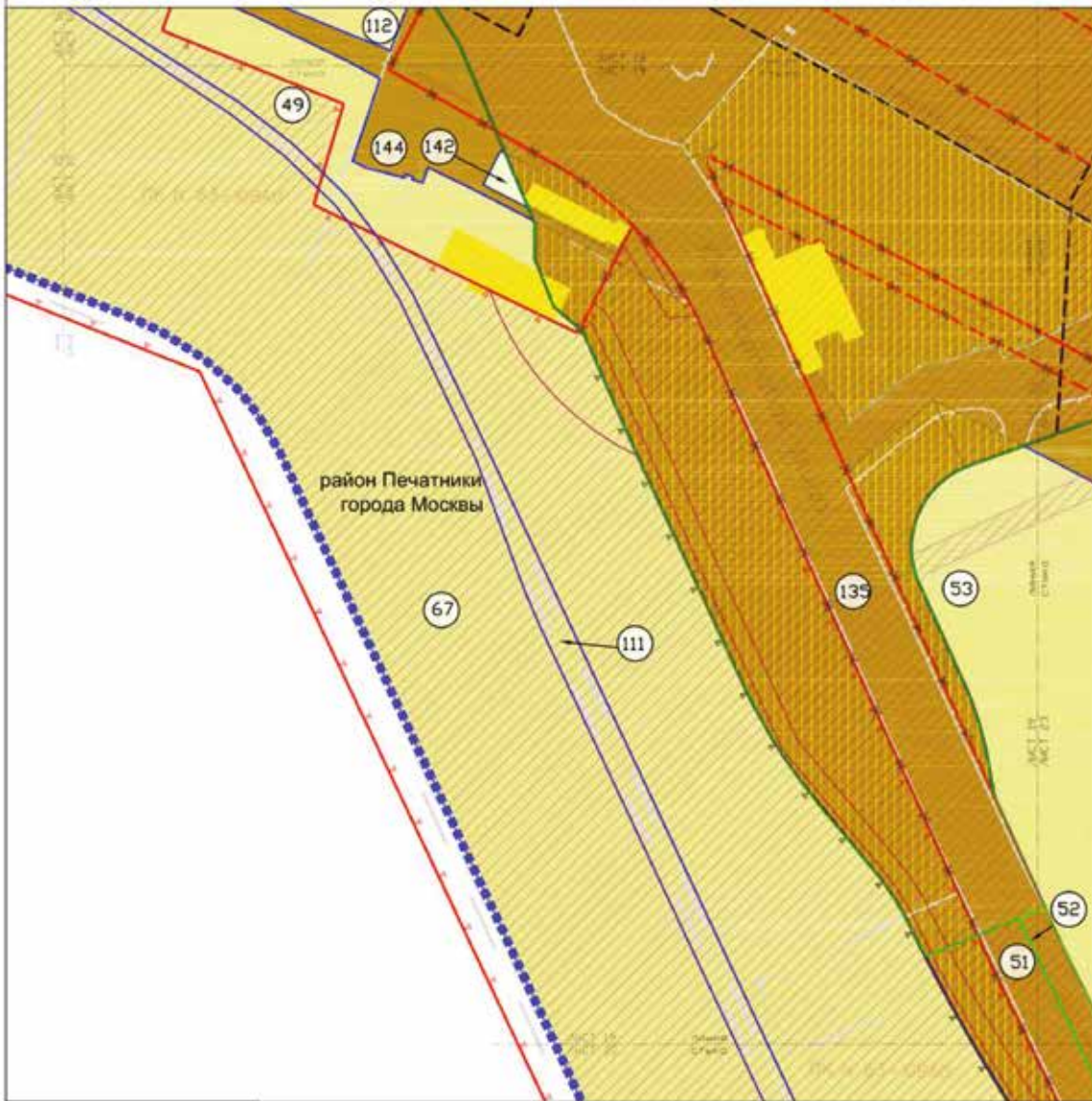


УСЛОВНЫЕ ОБОЗНАЧЕНИЯ

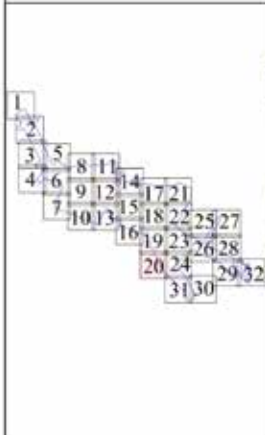
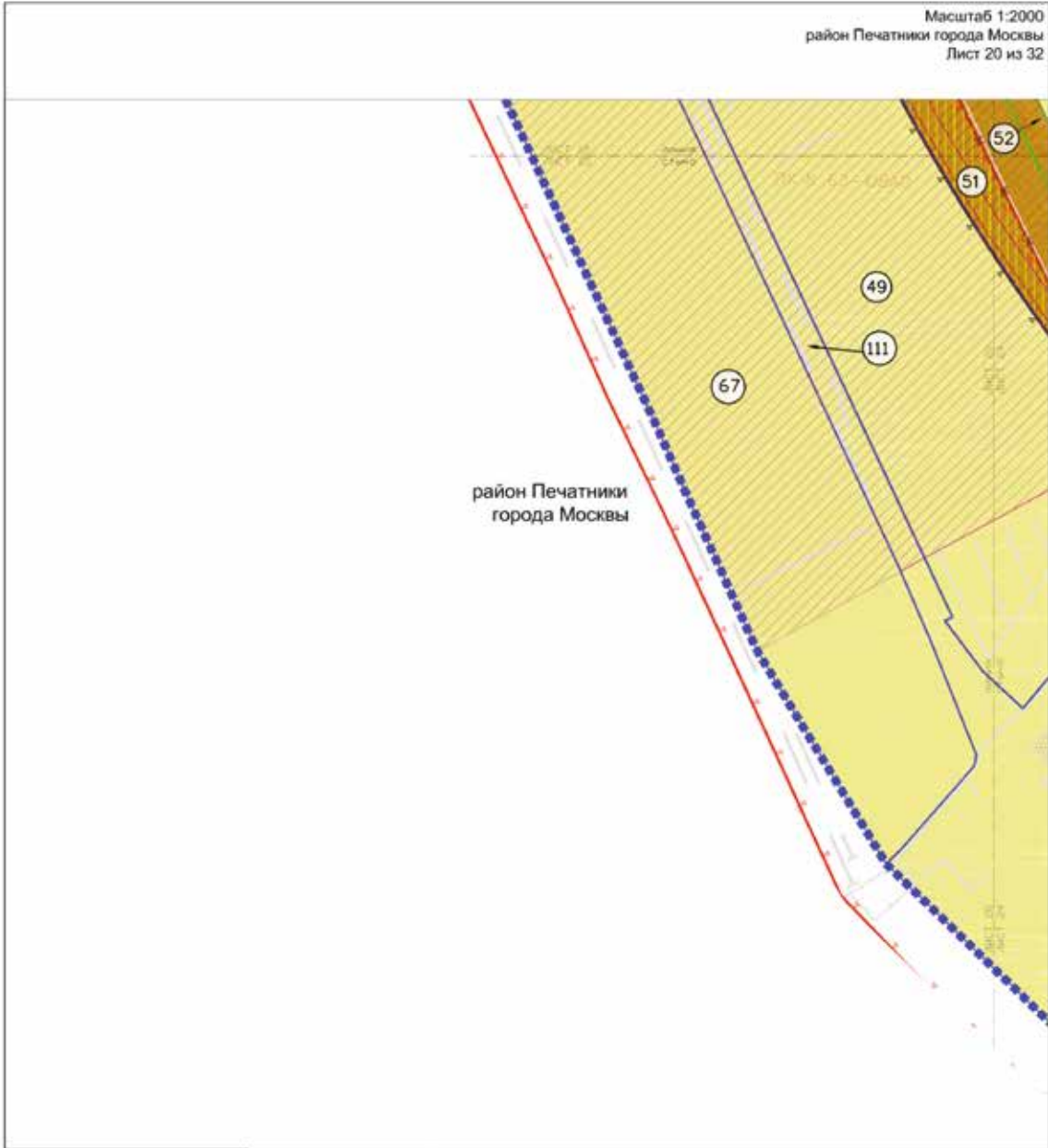


- границы измененных и сохраняемых земельных участков и частей земельных участков
- границы образующих земельных участков
- ТЕРРИТОРИИ ЗЕМЕЛЬНЫХ УЧАСТКОВ И ЧАСТЕЙ ЗЕМЕЛЬНЫХ УЧАСТКОВ, В ТОМ ЧИСЛЕ:**
- общего пользования
- общественные территории
- жилых зданий и сооружений
- иные территории
- планируемое изъятие в установленном законом порядке
- территории, зоны с особыми условиями и ограничениями использования земельных участков и объектов капитального строительства
- ЗАСТРОЙКА:**
- предлагаемая к сносу в установленном законом порядке
- существующая
- Ⓞ номер земельного участка

- ЛИНИИ ГРАДОСТРОИТЕЛЬНОГО РЕГУЛИРОВАНИЯ:**
- СУЩЕСТВУЮЩИЕ:**
- красные линии, обозначающие границы территорий общего пользования улично-дорожной сети города Москвы
- границы объектов природного комплекса города Москвы
- ОТМЕНЯЕМЫЕ:**
- красные линии, обозначающие границы территорий общего пользования улично-дорожной сети города Москвы
- линии застройки
- границы территориальных зон метрополитена
- границы зон внутренних пешеходных переходов
- УСТАНАВЛИВАЕМЫЕ:**
- красные линии, обозначающие границы территорий общего пользования улично-дорожной сети города Москвы
- границы территориальных зон метрополитена
- красные линии, обозначающие границы территорий общего пользования (объекты дорожно-мостового строительства)



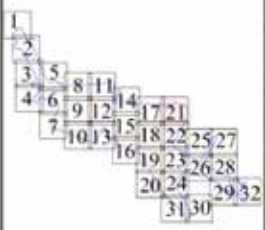
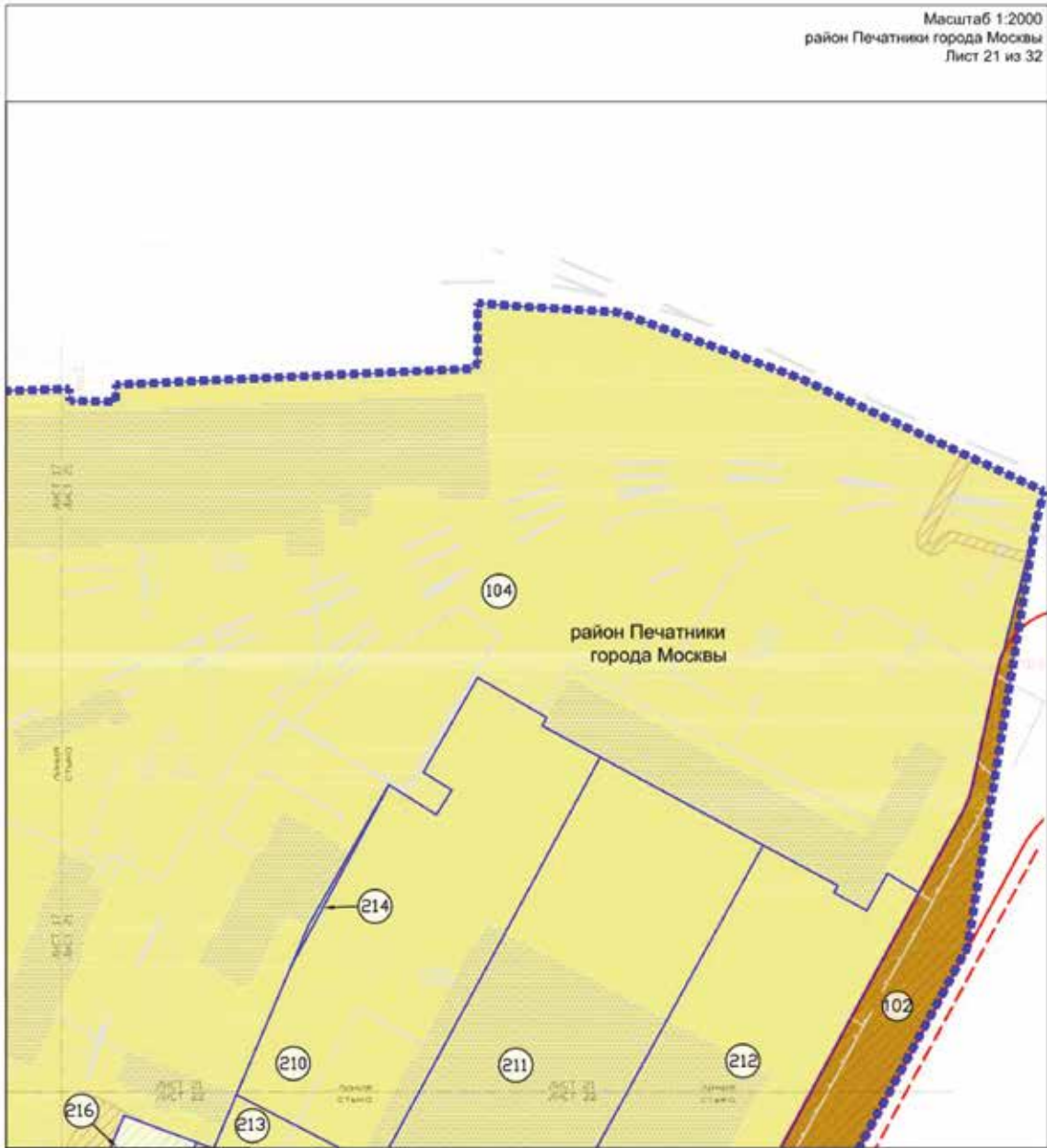
Масштаб 1:2000
район Печатники города Москвы
Лист 20 из 32




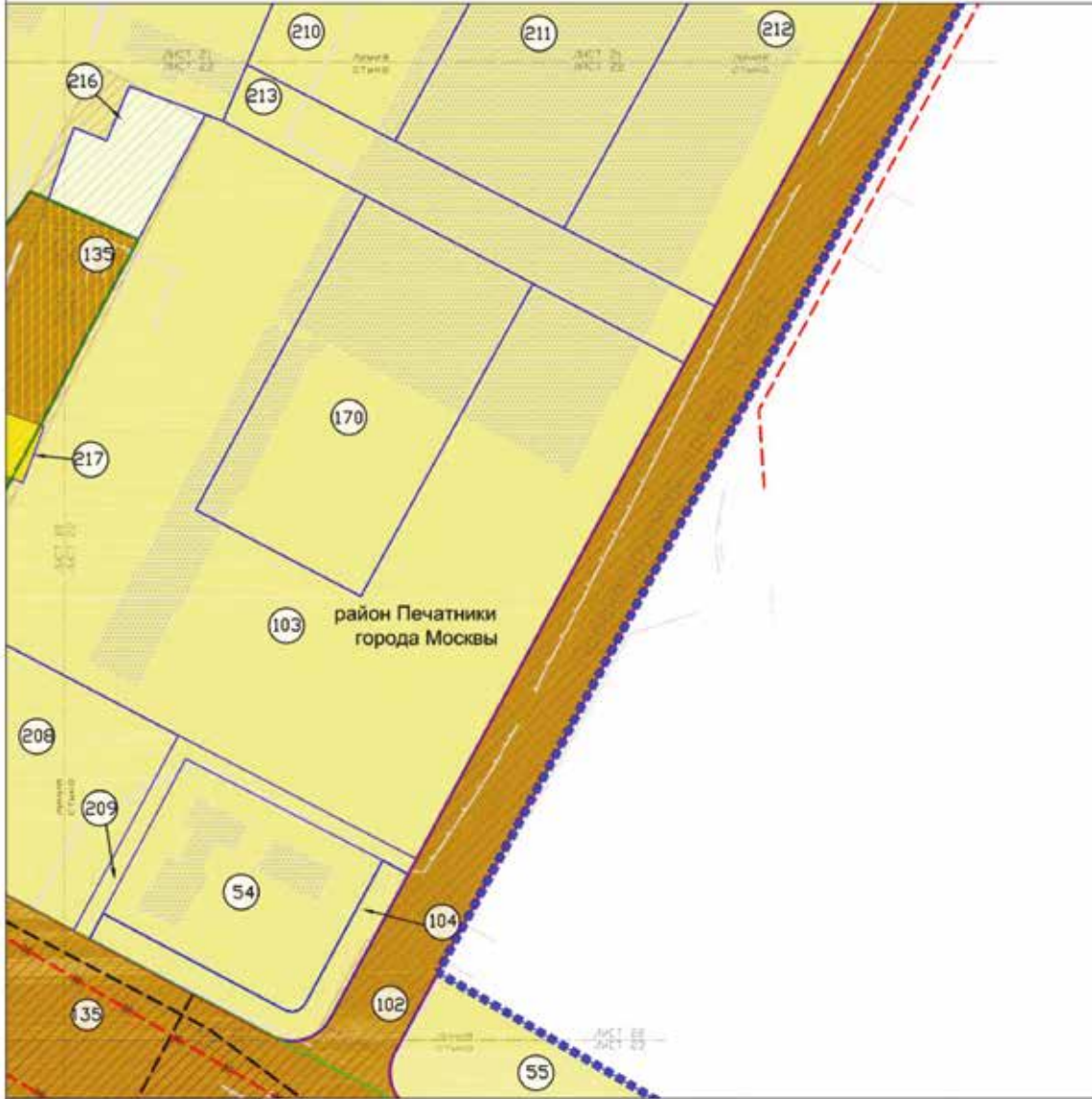
УСЛОВНЫЕ ОБОЗНАЧЕНИЯ:

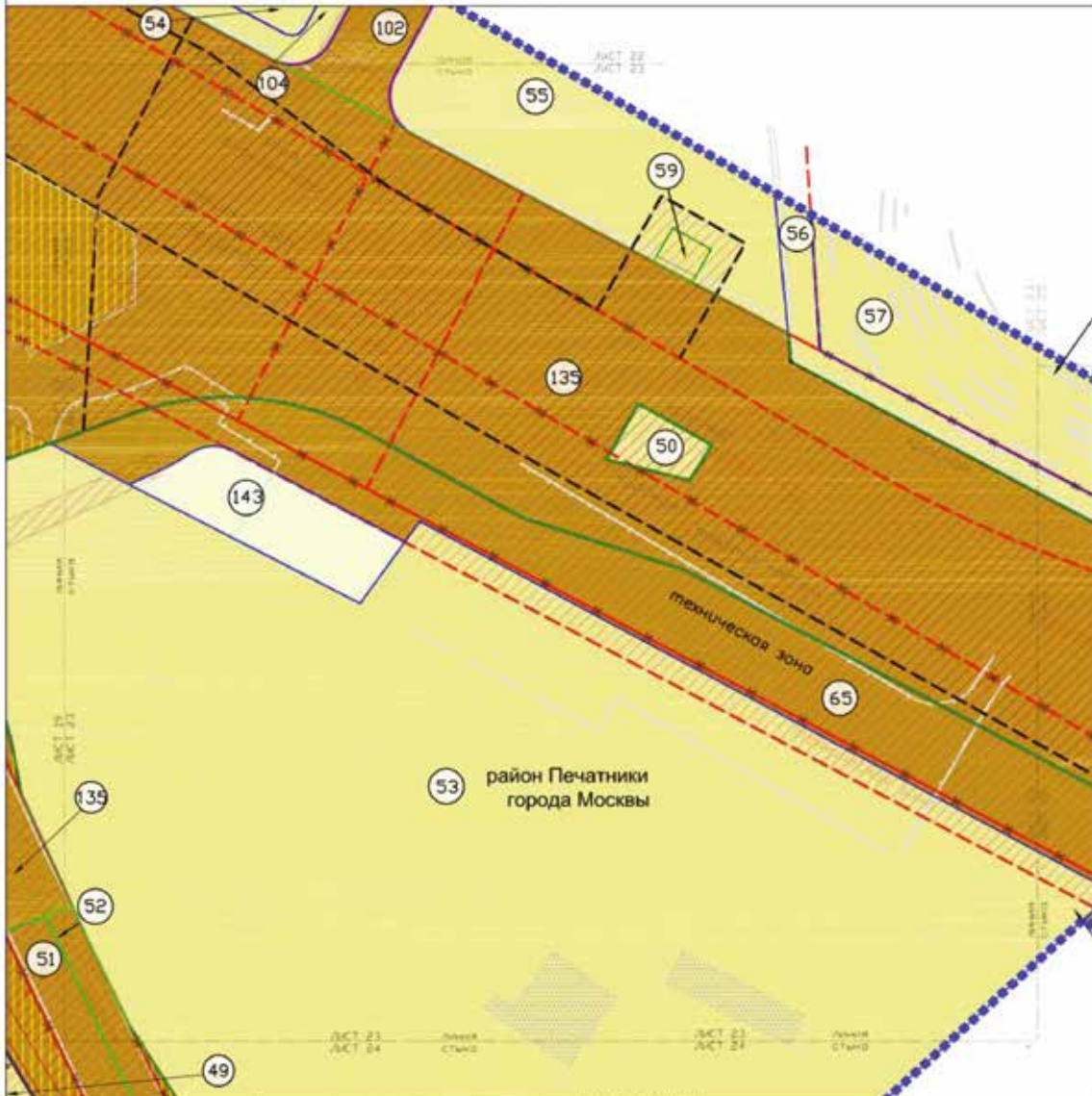
- ■ ■ ■ границы подготовки проекта планировки территории
 - — — — границы измененных и сохраняемых земельных участков и частей земельных участков
- ТЕРРИТОРИИ ЗЕМЕЛЬНЫХ УЧАСТКОВ И ЧАСТЕЙ ЗЕМЕЛЬНЫХ УЧАСТКОВ, В ТОМ ЧИСЛЕ:**
- общего пользования
 - нежилых зданий и сооружений
 - планируемое изъятие в установленном законом порядке
 - территории, зоны с особыми условиями и ограничениями использования земельных участков и объектов капитального строительства
- ЗАСТРОЙКА:**
- существующая
 - номера земельного участка

- ЛИНИИ ГРАДОСТРОИТЕЛЬНОГО РЕГУЛИРОВАНИЯ:**
- СУЩЕСТВУЮЩИЕ:**
- — — — красные линии, обозначающие границы территорий общего пользования улично-дорожной сети города Москвы
 - — — — границы объектов природного комплекса города Москвы
- ОТМЕНЯЕМЫЕ:**
- — — — границы объектов природного комплекса города Москвы
 - — — — красные линии, обозначающие границы территорий общего пользования улично-дорожной сети города Москвы
- УСТАНАВЛИВАЕМЫЕ:**
- — — — границы объектов природного комплекса города Москвы
 - — — — красные линии, обозначающие границы территорий общего пользования улично-дорожной сети города Москвы



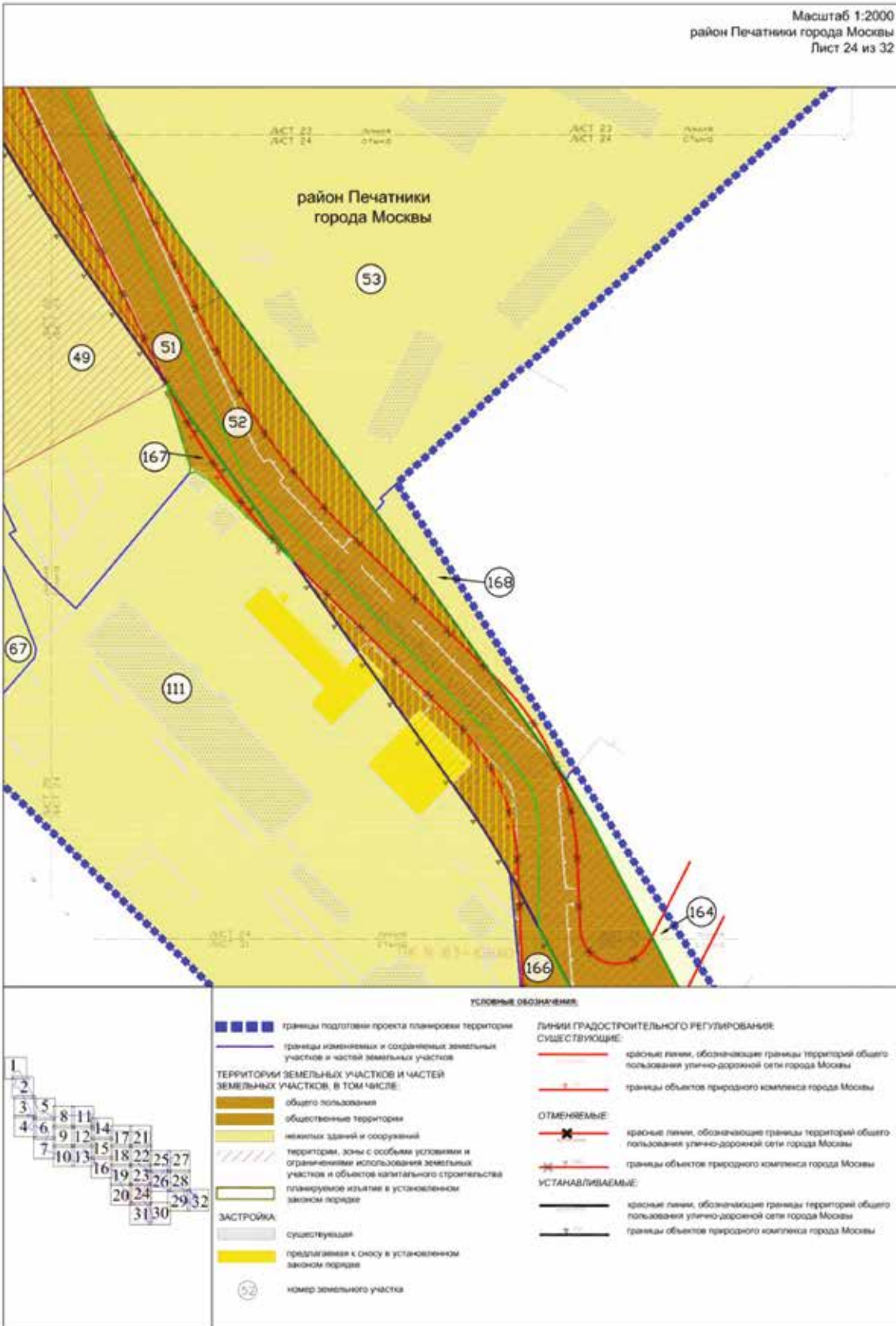
Масштаб 1:2000
район Печатники города Москвы
Лист 22 из 32

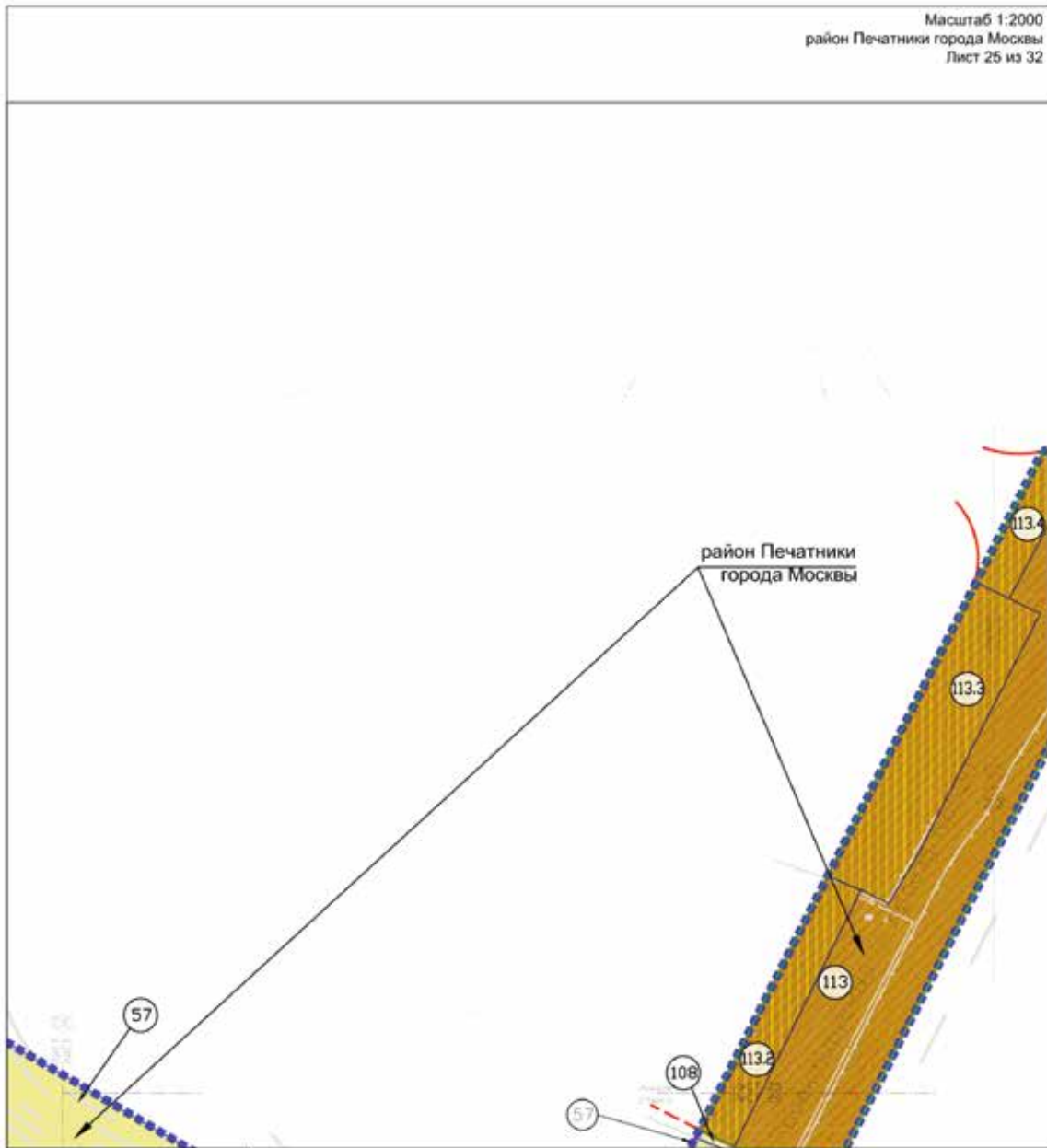




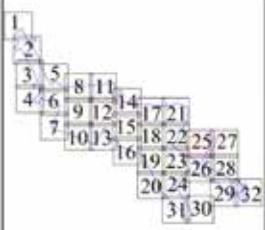
УСЛОВНЫЕ ОБОЗНАЧЕНИЯ:

<p>ЛИНИИ ГРАДОСТРОИТЕЛЬНОГО РЕГУЛИРОВАНИЯ:</p> <p>СУЩЕСТВУЮЩИЕ:</p> <ul style="list-style-type: none"> красные линии, обозначающие границы территорий общего пользования улично-дорожной сети города Москвы границы технических зон метрополитена границы технических зон инженерных коммуникаций и сооружений <p>ОТМЕНЯЕМЫЕ:</p> <ul style="list-style-type: none"> границы объектов природного комплекса города Москвы красные линии, обозначающие границы территорий общего пользования улично-дорожной сети города Москвы границы технических зон метрополитена границы технических зон инженерных коммуникаций и сооружений границы зон внутренних пешеходных переходов <p>УСТАНАВЛИВАЕМЫЕ:</p> <ul style="list-style-type: none"> красные линии, обозначающие границы территорий общего пользования улично-дорожной сети города Москвы границы технических зон метрополитена границы зон внутренних пешеходных переходов границы объектов природного комплекса города Москвы 	<p>ТЕРРИТОРИИ ЗЕМЕЛЬНЫХ УЧАСТКОВ И ЧАСТЕЙ ЗЕМЕЛЬНЫХ УЧАСТКОВ, В ТОМ ЧИСЛЕ:</p> <ul style="list-style-type: none"> общего пользования общественные территории нежилых зданий и сооружений иные территории планируемое жилище в установленном законом порядке территории, зоны с особыми условиями и ограничениями использования земельных участков и объектов капитального строительства <p>ЗАСТРОЙКА:</p> <ul style="list-style-type: none"> существующая номер земельного участка
--	--


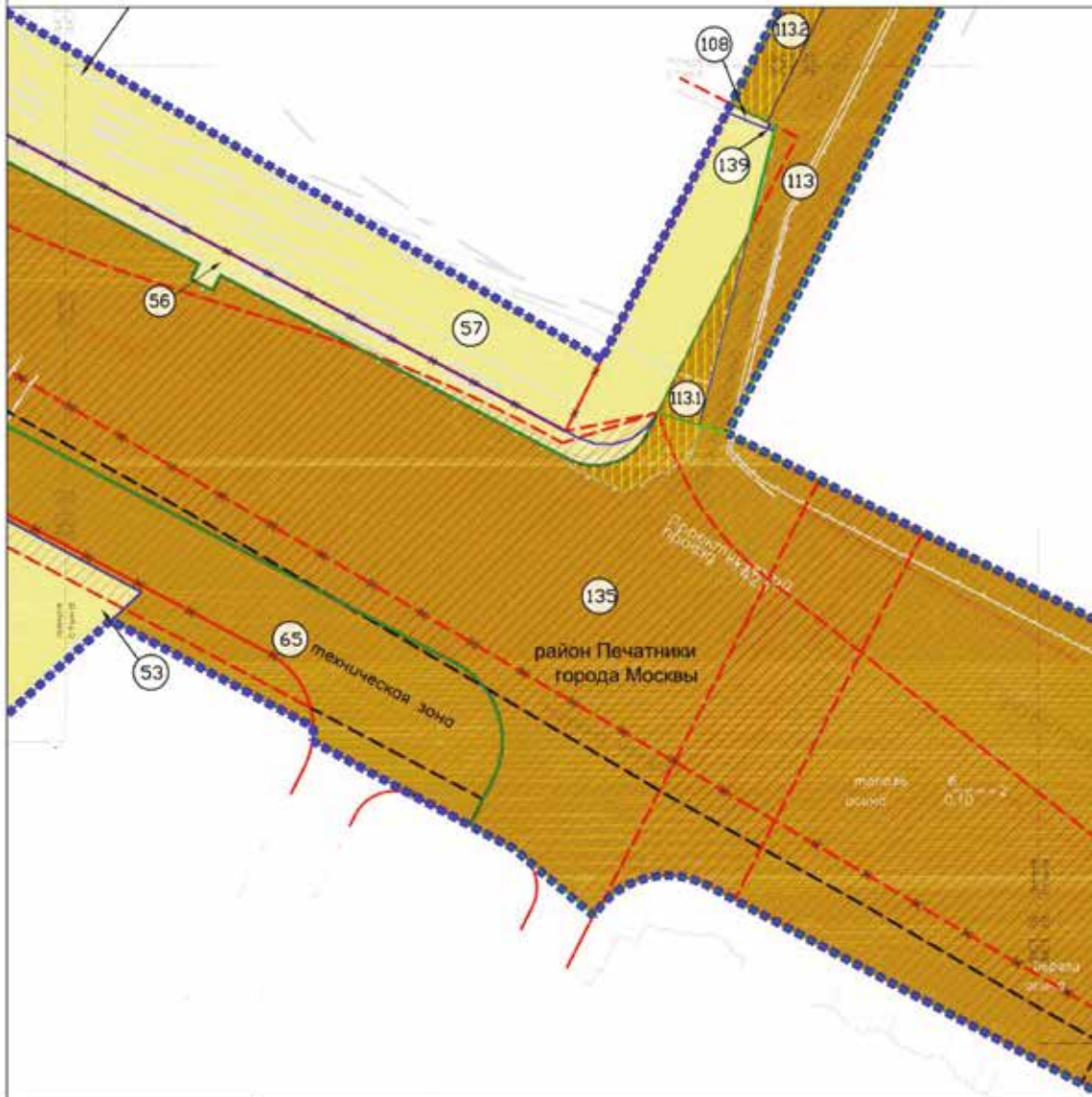


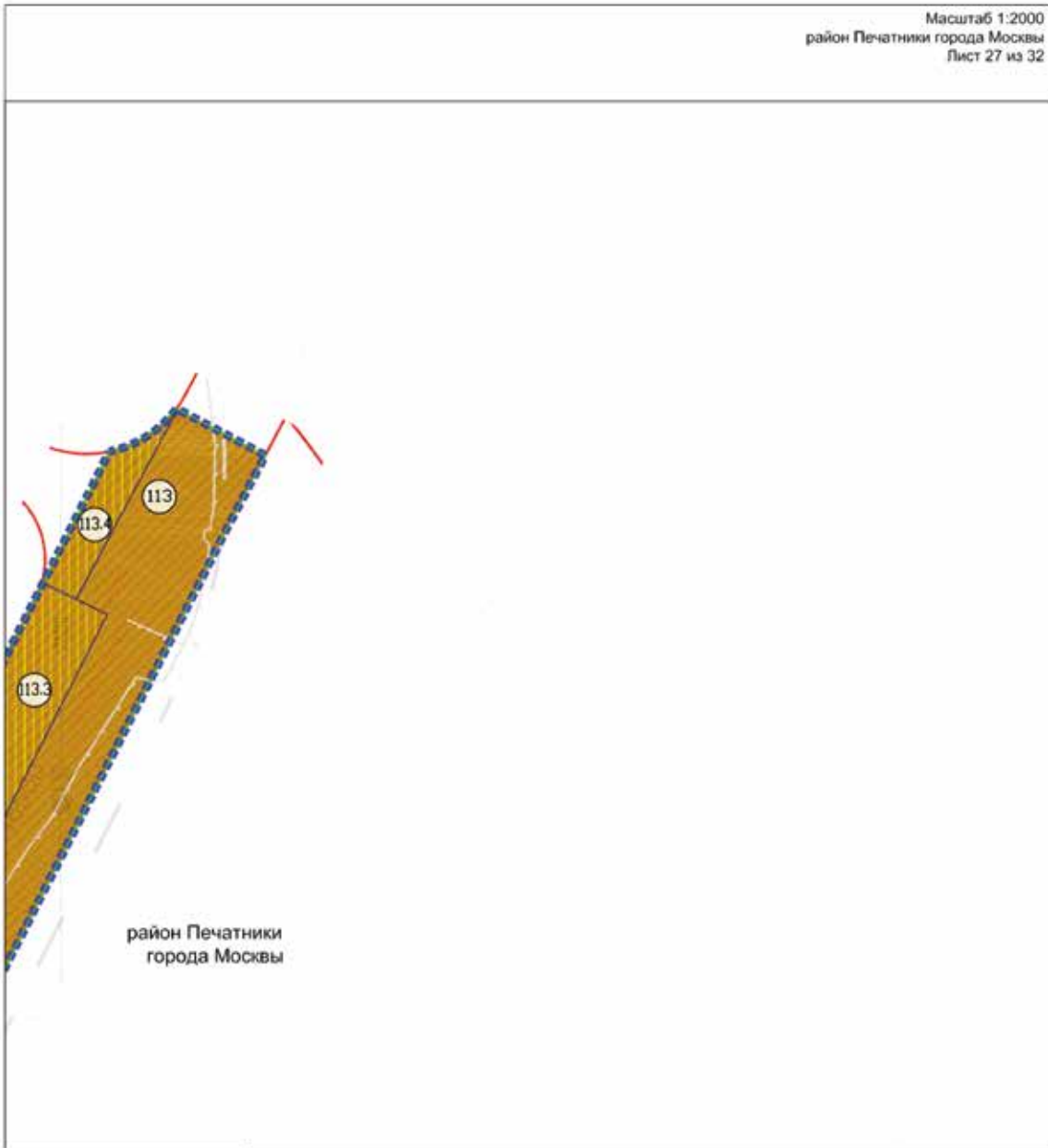


УСЛОВНЫЕ ОБОЗНАЧЕНИЯ



Масштаб 1:2000
район Печатники города Москвы
Лист 26 из 32



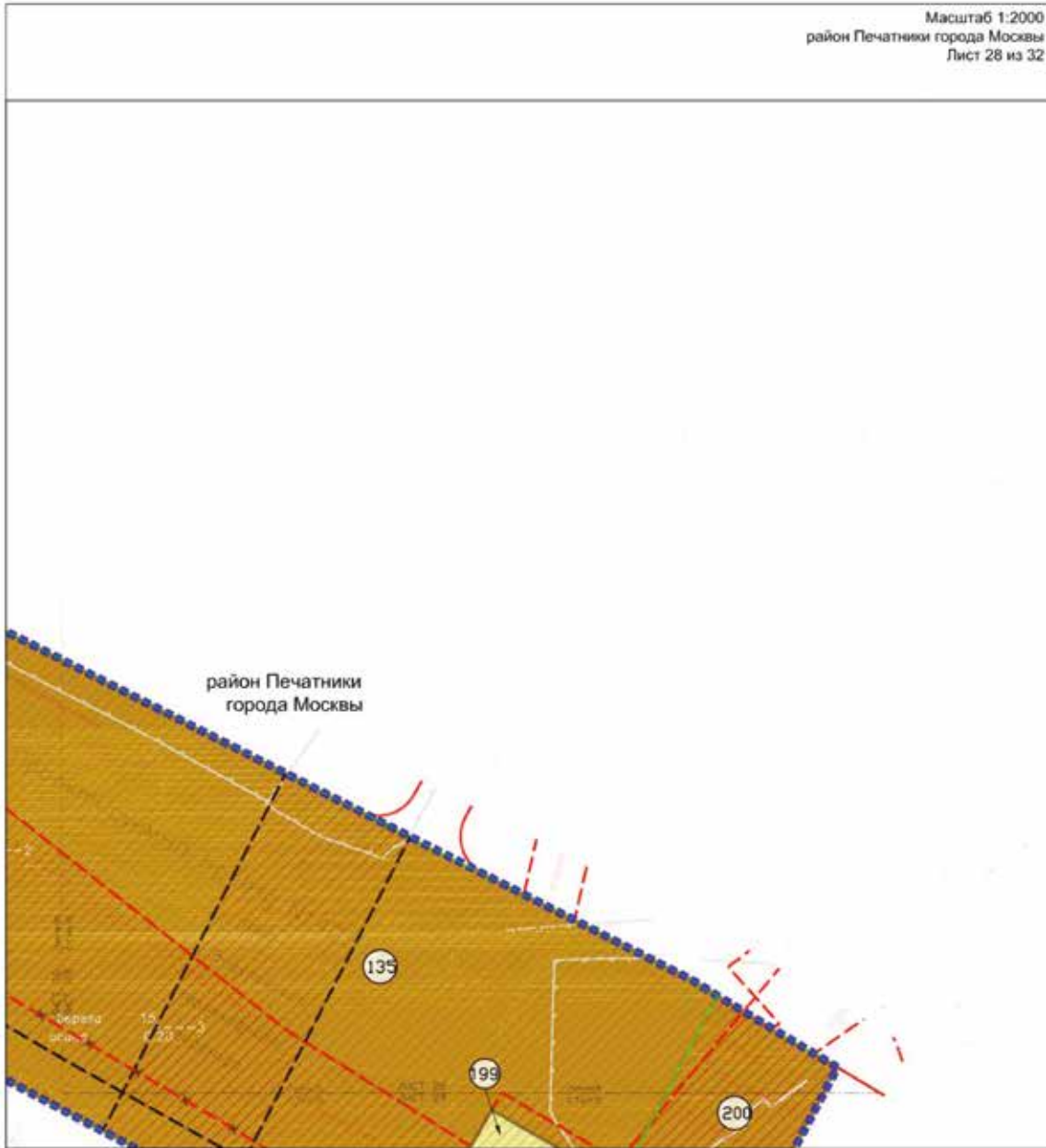


район Печатники
города Москвы

УСЛОВНЫЕ ОБОЗНАЧЕНИЯ

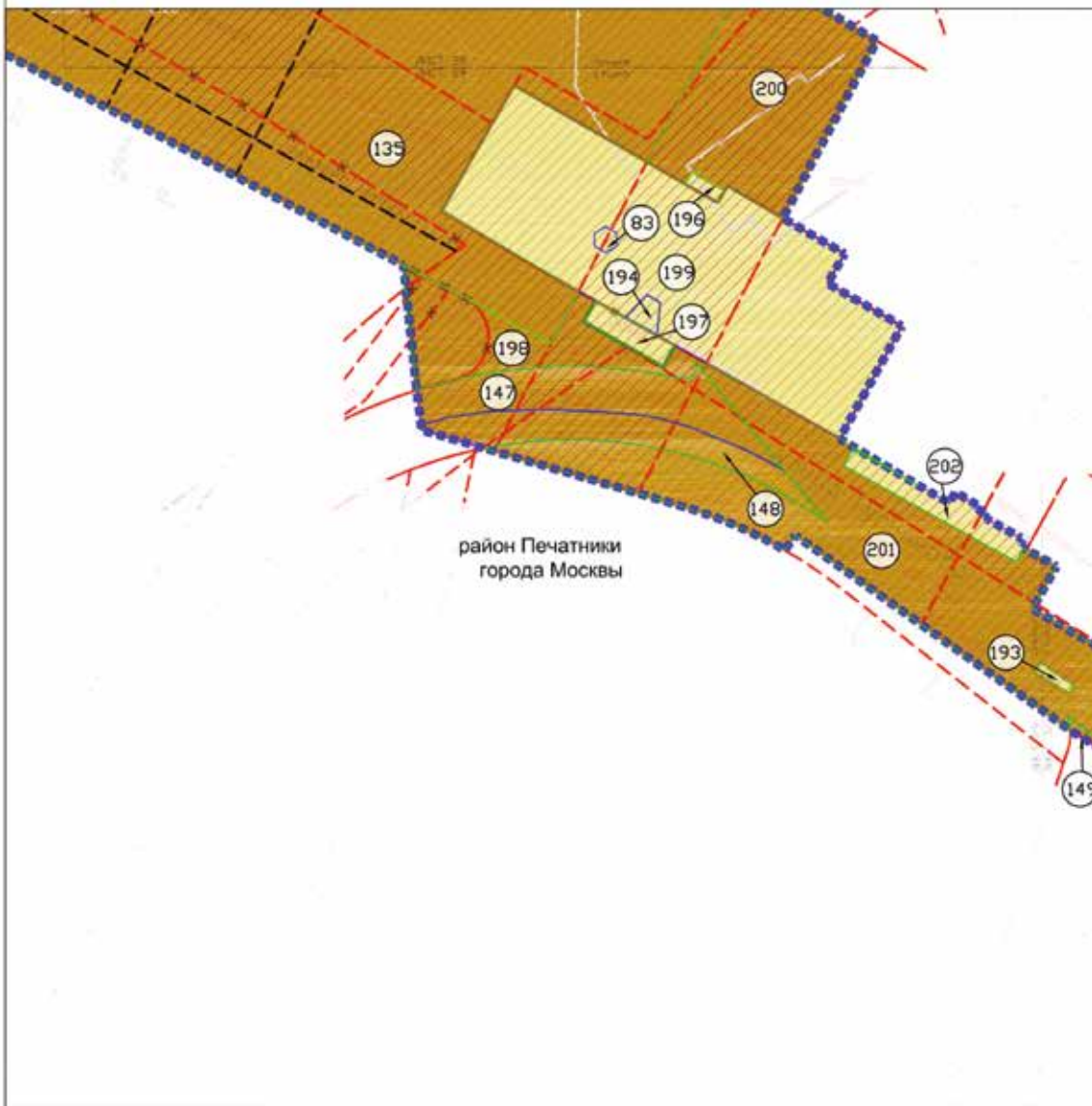


Масштаб 1:2000
район Печатники города Москвы
Лист 28 из 32




УСЛОВНЫЕ ОБОЗНАЧЕНИЯ


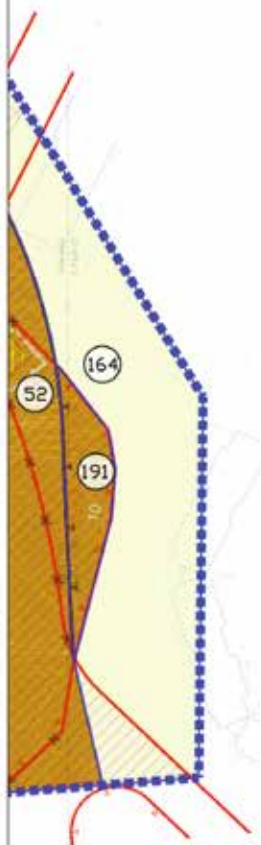
границы подготовки проекта планировки территории границы образующих земельных участков ТЕРРИТОРИИ ЗЕМЕЛЬНЫХ УЧАСТКОВ И ЧАСТЕЙ ЗЕМЕЛЬНЫХ УЧАСТКОВ, В ТОМ ЧИСЛЕ: общего пользования нежилых зданий и сооружений территории, зоны с особыми условиями и ограничениями использования земельных участков и объектов капитального строительства номер земельного участка	ЛИНИИ ГРАДОСТРОИТЕЛЬНОГО РЕГУЛИРОВАНИЯ СУЩЕСТВУЮЩИЕ: красные линии, обозначающие границы территорий общего пользования улично-дорожной сети города Москвы границы технических зон метрополитена границы технических зон инженерных коммуникаций и сооружений границы зон внутренних пешеходных переходов ОТМЕНЯЕМЫЕ: границы технических зон метрополитена УСТАНОВЛИВАЕМЫЕ: границы технических зон метрополитена границы зон внутренних пешеходных переходов
---	---



район Печатники
города Москвы



Масштаб 1:2000
район Печатники города Москвы
Лист 30 из 32



УСЛОВНЫЕ ОБОЗНАЧЕНИЯ:

- границы подготовлен проекта планировки территории
- границы изменяемых и сохраняемых земельных участков и частей земельных участков
- ТЕРРИТОРИИ ЗЕМЕЛЬНЫХ УЧАСТКОВ И ЧАСТЕЙ ЗЕМЕЛЬНЫХ УЧАСТКОВ, В ТОМ ЧИСЛЕ:**
- общего пользования
- иные территории
- территории, зоны с особыми условиями и ограничениями использования земельных участков и объектов капитального строительства
- планируемое изъятие в установленном законом порядке
- 52 номер земельного участка

ЛИНИИ ГРАДОСТРОИТЕЛЬНОГО РЕГУЛИРОВАНИЯ:

СУЩЕСТВУЮЩИЕ

красные линии, обозначающие границы территорий общего пользования улично-дорожной сети города Москвы

границы объектов природного комплекса города Москвы

ОТМЕНЯЕМЫЕ

красные линии, обозначающие границы территорий общего пользования улично-дорожной сети города Москвы

границы объектов природного комплекса города Москвы

УСТАНОВЛИВАЕМЫЕ


красные линии, обозначающие границы территорий общего пользования улично-дорожной сети города Москвы

границы объектов природного комплекса города Москвы

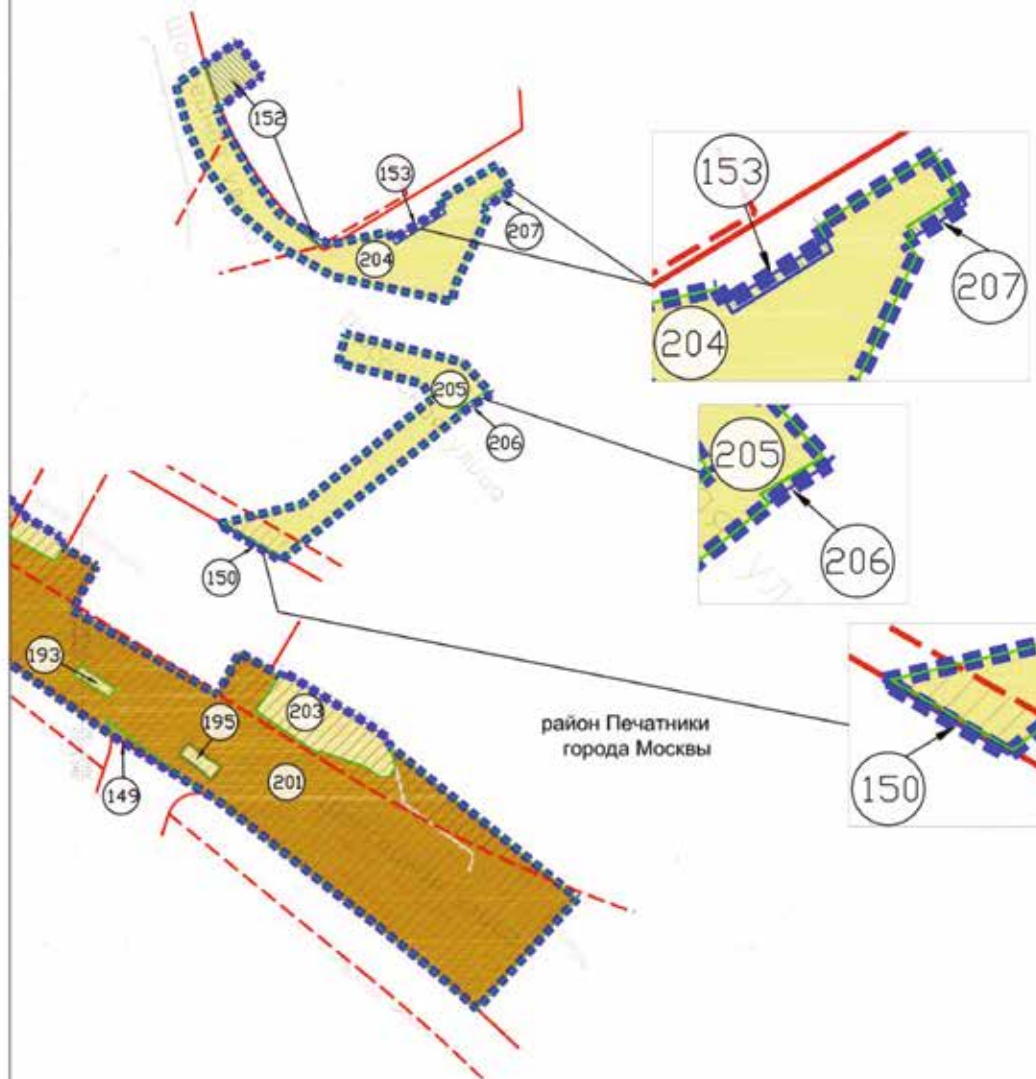
Масштаб 1:2000
район Печатники города Москвы
Лист 31 из 32



УСЛОВНЫЕ ОБОЗНАЧЕНИЯ	
<p>■ ■ ■ ■ границы подготовки проекта планировки территории</p> <p>— границы изменения и сокращения земельные участки и частей земельных участков</p> <p>ТЕРРИТОРИИ ЗЕМЕЛЬНЫХ УЧАСТКОВ И ЧАСТЕЙ ЗЕМЕЛЬНЫХ УЧАСТКОВ, В ТОМ ЧИСЛЕ:</p> <ul style="list-style-type: none"> общего пользования нежилые здания и сооружения общественные территории иные территории территории, зоны с особыми условиями и ограничениями использования земельных участков и объектов капитального строительства планируемое изъятие в установленном законом порядке <p>ЗАСТРОЙКА:</p> <ul style="list-style-type: none"> существующая <p>○ номер земельного участка</p>	<p>ЛИНИИ ГРАДОСТРОИТЕЛЬНОГО РЕГУЛИРОВАНИЯ:</p> <p>СУЩЕСТВУЮЩИЕ:</p> <ul style="list-style-type: none"> красные линии, обозначающие границы территорий общего пользования улично-дорожной сети города Москвы границы объектов природного комплекса города Москвы <p>ОТМЕНЯЕМЫЕ:</p> <ul style="list-style-type: none"> красные линии, обозначающие границы территорий общего пользования улично-дорожной сети города Москвы границы объектов природного комплекса города Москвы <p>УСТАНАВЛИВАЕМЫЕ:</p> <ul style="list-style-type: none"> красные линии, обозначающие границы территорий общего пользования улично-дорожной сети города Москвы границы объектов природного комплекса города Москвы



Масштаб 1:2000
район Печатники города Москвы
Лист 32 из 32



район Печатники
города Москвы

УСЛОВНЫЕ ОБОЗНАЧЕНИЯ

■ ■ ■ ■ границы подготовки проекта планировки территории

— границы образуемых земельных участков

— границы измененных и сохраненных земельных участков и частей земельных участков

ТЕРРИТОРИИ ЗЕМЕЛЬНЫХ УЧАСТКОВ И ЧАСТЕЙ
ЗЕМЕЛЬНЫХ УЧАСТКОВ, В ТОМ ЧИСЛЕ:

■ общего пользования

■ нежилых зданий и сооружений

▨ предлагаемый к установлению сервитут

▨ территории, зоны с особыми условиями и
ограничениями использования земельных
участков и объектов капитального строительства

193
номер земельного участка

ЛИНИИ ГРАДОСТРОИТЕЛЬНОГО РЕГУЛИРОВАНИЯ,
СУЩЕСТВУЮЩИЕ:

— красные линии, обозначающие границы территории общего
пользования улично-дорожной сети города Москвы

— границы технических зон метрополитена

— границы технических зон инженерных
коммуникаций и сооружений

— границы зон аннулирования
пешеходных переходов

— линия застройки



1.4.2. Таблица «Характеристика земельных участков территорий» к плану «Межевание территории»

№ участка на плане	Кадастровый номер (при наличии), адресные ориентиры	Вид разрешенного использования и (или) назначение земельного участка	Площадь земельного участка, кв. м	Вид ограничения, обременения на земельном участке, площадь, кв.м	Примечание
1	2	3	4	5	6
1	Часть существующего земельного участка с кадастровым номером 77:04:0003001:140 Город Москва, улица 7-я Кожуховская, владение 15А	Ф ¹	6903	В границах технических зон метрополитена – 4410	–
2	Часть существующего земельного участка с кадастровым номером 77:04:0003001:179 Город Москва, Южнопортовая улица	7.2.1., 7.2.2., 7.2.3	18578	В красных линиях улично-дорожной сети города Москвы – 18578; в границах технических зон инженерных коммуникаций и сооружений – 9373; в границах технических зон метрополитена – 13937; в границах зон внеуличных пешеходных переходов – 5338	–
3	Существующий земельный участок с кадастровым номером 77:04:0003002:73 Город Москва, Южнопортовая улица	7.2.1., 7.2.2., 7.2.3	4212	В красных линиях улично-дорожной сети города Москвы – 4212; в границах зон внеуличных пешеходных переходов – 665	–
4	Существующий земельный участок Город Москва, Южнопортовая улица	7.2.1., 7.2.2., 7.2.3	752	В красных линиях улично-дорожной сети города Москвы – 752	–
5	Часть земельного участка с кадастровым номером 77:04:0003020:8 Город Москва, Малое кольцо Московской окружной железной дороги ЮВАО (участок №2)	7.1.1., 7.1.2	480	–	–
6	Часть земельного участка с кадастровым номером 77:04:0003002:75 Город Москва, улица Угрешская	7.2.1., 7.2.2., 7.2.3	3081	В красных линиях улично-дорожной сети города Москвы – 3081; в границах зон внеуличных пешеходных переходов – 756; Защитная зона объектов культурного наследия – 3081	–
7	Часть земельного участка с кадастровым номером 77:04:0003003:163 Город Москва, Южнопортовая улица	7.2.1., 7.2.2., 7.2.3	30850	В границах технических зон инженерных коммуникаций и сооружений – 21807; в красных линиях улично-дорожной сети города Москвы – 30850; озелененная территория общего пользования – 6123; в границах технических зон метрополитена – 3542; в границах зон внеуличных пешеходных переходов – 8070	–
8	Часть земельного участка с кадастровым номером 77:04:0003001:189 Город Москва, улица 7-я Кожуховская, владение 15А	Ф ¹	1919	В границах технических зон метрополитена – 1905; в границах зон внеуличных пешеходных переходов – 538	–

1	2	3	4	5	6
9	Часть земельного участка с кадастровым номером 77:04:0003001:178 Город Москва, улица 7-я Кожуховская	7.2.1, 7.2.2, 7.2.3	3856	В красных линиях улично-дорожной сети города Москвы – 3856; в границах технических зон метрополитена – 1232; в границах зон внеуличных пешеходных переходов – 1883	–
10	Часть земельного участка с кадастровым номером 77:04:0003001:126 Город Москва, Южнопортовая улица, владение 6, сооружение А	Ф ¹	717	В границах технических зон метрополитена – 717	–
11	Часть земельного участка с кадастровым номером 77:04:0003001:177 Город Москва, улица 6-я Кожуховская	7.2.1, 7.2.2, 7.2.3	1349	В границах технических зон метрополитена – 635; в красных линиях улично-дорожной сети города Москвы – 1349; в границах технических зон инженерных коммуникаций и сооружений – 1349; в границах зон внеуличных пешеходных переходов – 865	–
12	Существующий земельный участок с кадастровым номером 77:04:0003003:43 Город Москва, Южнопортовая улица, дом 3А	Ф ¹	2504	В границах технических зон инженерных коммуникаций и сооружений – 481	–
13	Часть земельного участка с кадастровым номером 77:04:0003003:170 Город Москва, Южнопортовая улица, владение 3А	Ф ¹	873	В границах технических зон инженерных коммуникаций и сооружений – 189; озелененная территория общего пользования – 180	–
14	Часть существующего земельного участка Город Москва, Южнопортовая улица, у дома 8	Ф ¹	14785	В границах технических зон инженерных коммуникаций и сооружений – 4451; в границах технических зон метрополитена – 7070; в границах зон внеуличных пешеходных переходов – 2371	–
15	Существующий земельный участок с кадастровым номером 77:04:0003003:154 Город Москва, улица Южнопортовая, владение 5, строение 1-3	Ф ¹	1475	В границах технических зон инженерных коммуникаций и сооружений – 387	–
16	Образуемый земельный участок Город Москва, Проектируемый проезд № 1423	7.1.1, 7.1.2	12808	В границах технических зон метрополитена – 12808; объект дорожно-мостового строительства – 5	Образуется из земельных участков №№ 66, 93, 104, 105 – 3896 кв.м
17	Часть земельного участка с кадастровым номером 77:04:0003003:164 Город Москва, Южнопортовая улица	7.2.1, 7.2.2, 7.2.3	5042	В красных линиях улично-дорожной сети города Москвы – 5042; в границах технических зон инженерных коммуникаций и сооружений – 4801; в границах зон внеуличных пешеходных переходов – 11	–
18	Часть земельного участка с кадастровым номером 77:04:0003003:159 Город Москва, Южнопортовая улица	7.2.1, 7.2.2, 7.2.3	7114	В красных линиях улично-дорожной сети города Москвы – 7114; в границах технических зон инженерных коммуникаций и сооружений – 7114; в границах технических зон метрополитена – 1935	–

1	2	3	4	5	6
19	Существующий земельный участок с кадастровым номером 77:04:0003003:157 Город Москва, 1-й Южнопортовый проезд	7.2.1, 7.2.2, 7.2.3	3053	В красных линиях улично-дорожной сети города Москвы – 3053; в границах технических зон инженерных коммуникаций и сооружений – 3053; в границах технических зон метрополитена – 472	–
20	Часть земельного участка с кадастровым номером 77:04:0003001:181 Город Москва, улица Трофимова	7.2.1, 7.2.2, 7.2.3	4788	В границах технических зон метрополитена – 2415; в красных линиях улично-дорожной сети города Москвы – 4788; в границах технических зон инженерных коммуникаций и сооружений – 4788	–
21	Часть земельного участка с кадастровым номером 77:04:0003005:122 Город Москва, улица Трофимова	7.2.1, 7.2.2, 7.2.3	3023	В границах технических зон метрополитена – 1341; в красных линиях улично-дорожной сети города Москвы – 3023; в границах технических зон инженерных коммуникаций и сооружений – 3023	Планируемое изъятие в установленном законом порядке для образования земельного участка № 133 – 818 кв.м
22	Существующий земельный участок Город Москва, улица Трофимова, владение 35/20	Ф ¹	11535	–	–
23	Существующий земельный участок Город Москва, улица Трофимова	7.2.1, 7.2.2, 7.2.3	5343	В границах технических зон метрополитена – 5227; в красных линиях улично-дорожной сети города Москвы – 5343; в границах технических зон инженерных коммуникаций и сооружений – 5342	Планируемое изъятие в установленном законом порядке для образования земельного участка № 133 – 412 кв.м
24	Существующий земельный участок с кадастровым номером 77:04:0003003:158 Город Москва, Южнопортовая улица	7.2.1, 7.2.2, 7.2.3	5547	В красных линиях улично-дорожной сети города Москвы – 5547; в границах технических зон инженерных коммуникаций и сооружений – 5500; в границах технических зон метрополитена – 338	–
25	Часть земельного участка с кадастровым номером 77:04:0003005:124 Город Москва, 1-й Южнопортовый проезд	7.2.1, 7.2.2, 7.2.3	15163	В границах технических зон метрополитена – 1013; в красных линиях улично-дорожной сети города Москвы – 15163; в границах технических зон инженерных коммуникаций и сооружений – 15153	–
26	Часть существующего земельного участка с кадастровым номером 77:04:0003005:6909 Город Москва, 2-й Южнопортовый проезд, дом 14/22	Ф ¹	15762	В границах технических зон метрополитена – 4; в границах технических зон инженерных коммуникаций и сооружений – 874	Планируемое изъятие в установленном законом порядке для образования земельного участка № 27 – 764 кв.м
27	Образуемый земельный участок Город Москва, 2-й Южнопортовый проезд	7.2.1, 7.2.2, 7.2.3	31838	В границах технических зон метрополитена – 14354; в границах технических зон инженерных коммуникаций и сооружений – 31612; в красных линиях улично-дорожной сети города Москвы – 31838; озелененная территория общего пользования – 81	Образуются из земельных участков №№ 26, 27.1, 27.2, 27.3, 27.4, 40, 42 – 2362 кв.м
27.1	Существующий земельный участок с кадастровым номером 77:04:0003005:6839 Город Москва, 2-й Южнопортовый проезд, дом 20, корпус 1, строение 5	Ф ¹	735	В границах технических зон метрополитена – 361; в границах технических зон инженерных коммуникаций и сооружений – 735	Планируемое изъятие в установленном законом порядке для образования земельного участка

1	2	3	4	5	6
27.2	Существующий земельный участок с кадастровым номером 77:04:0003005:6840 Город Москва, 2-й Южнопортовый проезд, дом 20, корпус 2, 3, 6	Ф ¹	616	В границах технических зон инженерных коммуникаций и сооружений – 616	Планируемое изъятие в установленном законом порядке для образования земельного участка № 27 – 616 кв.м
27.3	Существующий земельный участок с кадастровым номером 77:04:0003005:6841 Город Москва, 2-й Южнопортовый проезд, дом 20, корпус 4	Ф ¹	77	В границах технических зон метрополитена – 62; в границах технических зон инженерных коммуникаций и сооружений – 77	Планируемое изъятие в установленном законом порядке для образования земельного участка № 27 – 77 кв.м
27.4	Существующий земельный участок с кадастровым номером 77:04:0003005:123 Город Москва, 2-й Южнопортовый проезд	Ф ¹	33653	В красных линиях улично-дорожной сети города Москвы – 33653; в границах технических зон инженерных коммуникаций и сооружений – 33653; в границах технических зон метрополитена – 13386	Планируемое изъятие в установленном законом порядке для образования земельных участков №№ 27, 163, 172 – 33653 кв.м
28	Существующий земельный участок с кадастровым номером 77:04:0003003:161 Город Москва, 2-й Южнопортовый проезд	7.2.1, 7.2.2, 7.2.3	8431	В красных линиях улично-дорожной сети города Москвы – 8431; в границах технических зон инженерных коммуникаций и сооружений – 8423; в границах технических зон метрополитена – 6376; озелененная территория общего пользования – 43	–
29	Часть земельного участка с кадастровым номером 77:04:0003003:64 Город Москва, Южнопортовая улица, дом 24	Ф ¹	9952	В границах технических зон инженерных коммуникаций и сооружений – 44	–
30	Существующий земельный участок с кадастровым номером 77:04:0003003:73 Город Москва, 2-й Южнопортовый проезд, владение 27А, строения 1, 2, 3	Ф ¹	2722	В границах технических зон инженерных коммуникаций и сооружений – 76	–
31	Часть земельного участка с кадастровым номером 77:04:0003003:186 Город Москва, Южнопортовая улица, владение 24, строения 9	Ф ¹	782	–	–
32	Существующий земельный участок с кадастровым номером 77:04:0003003:3231 Город Москва, Южнопортовая улица, владение 22Б	Ф ¹	118	–	–

1	2	3	4	5	6
33	Существующий земельный участок Город Москва, 2-й Южнопортовый проезд	Ф ¹	26417	В границах технических зон инженерных коммуникаций и сооружений – 2313	Планируемое изъятие в установленном законом порядке для образования земельных участков №№ 126, 171 – 9297 кв.м
34	Существующий земельный участок с кадастровым номером 77:04:0003005:103 Город Москва, 2-й Южнопортовый проезд, владение 16	Ф ¹	10795	В границах технических зон инженерных коммуникаций и сооружений – 154, в границах технических зон метрополитена – 87	–
35	Часть земельного участка с кадастровым номером 77:04:0003005:107 Город Москва, 2-й Южнопортовый проезд, дом 18, строение 2	Ф ¹	7337	В границах технических зон инженерных коммуникаций и сооружений – 228	–
36	Часть земельного участка с кадастровым номером 77:04:0003005:29 Город Москва, 2-й Южнопортовый проезд, дом 12А	Ф ¹	28032	В границах технических зон инженерных коммуникаций и сооружений – 300	–
37	Часть земельного участка с кадастровым номером 77:04:0003005:97 Город Москва, 2-й Южнопортовый проезд, владение 26А	Ф ¹	94727	В границах технических зон инженерных коммуникаций и сооружений – 777; озелененная территория общего пользования – 7619	Планируемое изъятие в установленном законом порядке для образования земельного участка № 129 – 792 кв.м
38	Существующий земельный участок с кадастровым номером 77:04:0003005:19 Город Москва, 2-й Южнопортовый проезд, владение 20/А	Ф ¹	9671	В границах технических зон инженерных коммуникаций и сооружений – 159	–
39	Часть земельного участка с кадастровым номером 77:04:0003005:113 Город Москва, 2-й Южнопортовый проезд, владение 18, строение 1	Ф ¹	5700	В границах технических зон инженерных коммуникаций и сооружений – 624	–
40	Часть земельного участка с кадастровым номером 77:04:0003005:119 Город Москва, 2-й Южнопортовый проезд, владение 18, строение 1	Ф ¹	3445	В границах технических зон инженерных коммуникаций и сооружений – 732	Планируемое изъятие в установленном законом порядке для образования земельных участков №№ 27, 129 – 297 кв.м
41	Часть земельного участка с кадастровым номером 77:04:0003005:119 Город Москва, 2-й Южнопортовый проезд, владение 18, строение 1	Ф ¹	8275	В границах технических зон инженерных коммуникаций и сооружений – 523	Планируемое изъятие в установленном законом порядке для образования земельного участка № 129 – 1871 кв.м

1	2	3	4	5	6
42	Часть земельного участка с кадастровым номером 77:04:0003005:147 Город Москва, 2-й Южнопортовый проезд, владение 28	Ф ¹	2447	В границах технических зон инженерных коммуникаций и сооружений – 401	Планируемое изъятие в установленном законом порядке для образования земельных участков №№ 27, 129 – 1446 кв.м
43	Существующий земельный участок с кадастровым номером 77:04:0003005:41 Город Москва, 2-й Южнопортовый проезд, владение 26А	Ф ¹	6510	–	–
44	Существующий земельный участок Город Москва, 2-й Южнопортовый проезд	Ф ¹	18861	В границах технических зон инженерных коммуникаций и сооружений – 20	–
45	Существующий земельный участок Город Москва, 2-й Южнопортовый проезд	7.2.2, 12.0.1	2802	В границах технических зон инженерных коммуникаций и сооружений – 9; в красных линиях улично-дорожной сети города Москвы – 2802	–
46	Часть земельного участка с кадастровым номером 77:04:0003019:13 Город Москва, Малое кольцо Московской окружной железной дороги ЮВАО (участок №7)	7.1.1, 7.1.2	17589	В границах технических зон инженерных коммуникаций и сооружений – 5790; в границах технических зон метрополитена – 1766, озелененная территория общего пользования – 10612	–
47	Часть земельного участка с кадастровым номером 77:04:0003006:98 Город Москва, проезд № 3502	7.2.1, 7.2.2, 7.2.3	8939	В красных линиях улично-дорожной сети города Москвы – 8939; границах технических зон инженерных коммуникаций и сооружений – 8938; в границах технических зон метрополитена – 130	–
48	Существующий земельный участок с кадастровым номером 77:04:0003006:95 Город Москва, 2-й Южнопортовый проезд	7.2.1, 7.2.2, 7.2.3	612	В красных линиях улично-дорожной сети города Москвы – 612; в границах технических зон инженерных коммуникаций и сооружений – 612; в границах технических зон метрополитена – 213	–
49	Часть земельного участка с кадастровым номером 77:04:0003005:1010 Город Москва, 2-й Южнопортовый проезд, владение 10, строение 10, 19, 40	Ф ¹	34040	Озелененная территория общего пользования – 26717	–
50	Образуемый земельный участок Город Москва, Южнопортовая улица, владение 21	7.1.1, 7.1.2	520	В границах технических зон метрополитена – 520	–
51	Часть земельного участка с кадастровым номером 77:04:0003005:125 Город Москва, Южнопортовая улица	7.2.1, 7.2.2, 7.2.3	8041	В красных линиях улично-дорожной сети города Москвы – 8041; озелененная территория общего пользования – 1050; в границах технических зон инженерных коммуникаций и сооружений – 8040	Планируемое изъятие в установленном законом порядке для образования земельного участка № 111 – 1761 кв.м

1	2	3	4	5	6
52	Образуемый земельный участок Город Москва, Южнопортовая улица, владение 35	7.2.1, 7.2.2, 7.2.3	23660	В красных линиях улично-дорожной сети города Москвы – 23660; в границах технических зон инженерных коммуникаций и сооружений – 23621	Образуется из земельных участков №№ 53, 111 – 23660 кв.м
53	Часть земельного участка с кадастровым номером 77:04:0003006:5207 Город Москва, улица Южнопортовая, владение 23	Ф ¹	72203	В границах технических зон инженерных коммуникаций и сооружений – 2239	Планируемое изъятие в установленном законом порядке для образования земельных участков №№ 52, 135 – 4731 кв.м
54	Существующий земельный участок с кадастровым номером 77:04:0003006:111 Город Москва, Южнопортовая улица, владение 21	Ф ¹	4599	–	–
55	Часть земельного участка с кадастровым номером 77:04:0003006:35 Город Москва, промзона "Южный порт", Проектируемый проезд № 3683	Ф ¹	6085	В границах технических зон метрополитена – 490	Планируемое изъятие в установленном законом порядке для образования земельного участка № 59 – 165 кв.м
56	Часть земельного участка с кадастровым номером 77:04:0003006:30 Город Москва, Проектируемый проезд № 3683, владение 4	7.1.1, 7.1.2	3127	В границах технических зон инженерных коммуникаций и сооружений – 304; в границах технических зон метрополитена – 408	Планируемое изъятие в установленном законом порядке для образования земельного участка № 135 – 487 кв.м
57	Часть земельного участка с кадастровым номером 77:04:0003006:34 Город Москва, Южнопортовая улица, владение 37Б	7.1.1, 7.1.2	12620	В границах технических зон инженерных коммуникаций и сооружений – 18; в границах технических зон метрополитена – 115	–
58	Образуемый земельный участок Город Москва, Южнопортовая улица	7.2.1, 7.2.2, 7.2.3	28174	В красных линиях улично-дорожной сети города Москвы – 28174; в границах технических зон инженерных коммуникаций и сооружений – 8526; в границах технических зон метрополитена – 5389; озелененная территория общего пользования – 7949; объект дорожно-мостового строительства – 28168	Образуется из земельных участков №№ 66, 67, 97, 104, 111 – 23646 кв.м
59	Образуемый земельный участок Город Москва, Проектируемый проезд № 3683	7.1.1, 7.1.2	201	В границах технических зон метрополитена – 201	Образуется из земельного участка № 55 – 165 кв.м
60	Часть озелененной территории вдоль Южнопортовой улицы и 2-го Южнопортового проезда (ПК № 47з – ЮВАО)	12.0.2	1052	Озелененная территория общего пользования – 1052	–

1	2	3	4	5	6
61	Существующий земельный участок Город Москва, улица Петра Романова, дом 15 строение 1	Ф ¹	39	-	-
62	Часть существующего земельного участка Город Москва, Южнопортовая улица, дом 16	Ф ¹	558	-	-
63	Существующий земельный участок Город Москва, Южнопортовая улица, дом 18	Ф ¹	4898	В границах технических зон инженерных коммуникаций и сооружений – 48	-
64	Часть существующего земельного участка Город Москва, Южнопортовая улица, дом 14/32	Ф ¹	491	-	-
65	Существующий земельный участок Город Москва, Южнопортовая улица, владение 23	Ф ¹	15828	В границах технических зон инженерных коммуникаций и сооружений – 89; в границах технических зон метрополитена – 71; в границах зон внеуличных пешеходных переходов – 11	-
66	Часть земельного участка с кадастровым номером 77:04:0003006:8 Город Москва, Южнопортовая улица, владение 40А	Ф ¹	2584	-	Планируемое изъятие в установленном законом порядке для образования земельных участков №№ 16, 58, 135 – 8394 КВ.М
67	Часть земельного участка с кадастровым номером 77:04:0003005:39 Город Москва, 2-й Южнопортовый проезд, владение 10	Ф ¹	75499	В границах технических зон инженерных коммуникаций и сооружений – 1289; озелененная территория общего пользования – 69091	Планируемое изъятие в установленном законом порядке для образования земельных участков №№ 51, 52, 58 – 7188 КВ.М
68	Существующий земельный участок Город Москва, улица Петра Романова, дом 15	Ф ¹	1905	В границах технических зон инженерных коммуникаций и сооружений – 89	-
69	Существующий земельный участок Город Москва, Южнопортовая улица, дом 18	Ф ¹	757	В границах технических зон метрополитена – 559	-
70	Существующий земельный участок Город Москва, улица Петра Романова, дом 1, строение 2	Ф ¹	2376	В границах технических зон метрополитена – 69	-
71	Часть существующего земельного участка Город Москва, Южнопортовая улица, дом 10	Ф ¹	355	-	-
72	Часть существующего земельного участка Город Москва, Южнопортовая улица, дом 12	Ф ¹	732	-	-
73	Часть существующего земельного участка Город Москва, Южнопортовая улица, дом 8	Ф ¹	646	-	-

1	2	3	4	5	6
74	Часть земельного участка с кадастровым номером 77:04:0003005:82 Город Москва, 2-й Южнопортовый проезд, владение 10, строение 9	Ф ¹	2675	Озелененная территория общего пользования – 2675	–
75	Существующий земельный участок Город Москва, улица Угрешская, дом 2	Ф ¹	149	–	–
76	Существующий земельный участок Город Москва, улица Угрешская, дом 2	Ф ¹	931	–	–
77	Существующий земельный участок Город Москва, улица 7-я Кожуховская	Ф ¹	1020	В границах зон внеуличных пешеходных переходов – 1020	–
78	Существующий земельный участок Город Москва, Южнопортовая улица	Ф ¹	9758	В границах технических зон инженерных коммуникаций и сооружений – 694; в границах технических зон метрополитена – 4545; в границах зон внеуличных пешеходных переходов – 689	–
79	Существующий земельный участок Город Москва, 2-й Южнопортовый проезд	Ф ¹	1426	В границах технических зон инженерных коммуникаций и сооружений – 895	–
80	Существующий земельный участок с кадастровым номером 77:04:0003005:103 Город Москва, 2-й Южнопортовый проезд, владение 16	Ф ¹	400	В границах технических зон инженерных коммуникаций и сооружений – 29	–
81	Часть существующего земельного участка с кадастровым номером 77:04:0003003:3169 Город Москва, 2-й Южнопортовый проезд	Ф ¹	647	–	–
82	Существующий земельный участок Город Москва, 2-й Южнопортовый проезд	Ф ¹	647	В границах технических зон инженерных коммуникаций и сооружений – 647	–
83	Существующий земельный участок с кадастровым номером 77:04:0003006:65 Адресный ориентир: Город Москва, около выхода ст. Печатники	Ф ¹ , 7.2.1, 7.2.2, 7.2.3	51	В красных линиях улично-дорожной сети города Москвы – 51; в границах технических зон метрополитена – 51; в границах зон внеуличных пешеходных переходов – 25	–
84	Существующий земельный участок Город Москва, Южнопортовая улица, дом 6/28	Ф ¹	1343	В границах технических зон метрополитена – 1264	–
85	Существующий земельный участок Город Москва, улица Трофимова	Ф ¹	331	–	–
86	Существующий земельный участок Город Москва, Южнопортовая улица, Существующий земельный участок 28А/17	2.6, 2.7, 3.4.1, 3.6.1, 5.1.2, 5.1.3, 5.1.4, 4.1, 4.2, 4.4, 4.5, 4.6, 4.8.1, 4.9, 4.10, 2.7.1, 3.5.1, 3.1.1	19635	–	–

1	2	3	4	5	6
87	Существующий земельный участок с кадастровым номером 77:04:0003005:31 Город Москва, 2-й Южнопортовый проезд, владение 12А	Ф ¹	15370	-	-
88	Часть земельного участка с кадастровым номером 77:04:0003003:1000 Город Москва, улица Южнопортовая, владение 3	Ф ¹	3619	В границах технических зон инженерных коммуникаций и сооружений – 3619	-
89	Существующий земельный участок с кадастровым номером 77:04:0003003:40 Город Москва, Южнопортовая улица, владение 3А	Ф ¹	57	-	-
90	Существующий земельный участок с кадастровым номером 77:04:0003003:137 Адресный ориентир: Город Москва, рядом с улицей Южнопортовая, владение 5 (Юго-Восточный административный округ в соответствии с перечнем дислокации линий электропередачи)	Ф ¹	64	В границах технических зон инженерных коммуникаций и сооружений – 64	-
91	Часть земельного участка с кадастровым номером 77:04:0003020:7 Город Москва, Малое кольцо Московской окружной железной дороги ЮВАО (участок №1)	7.1.1, 7.1.2	125	В границах технических зон метрополитена – 50	-
92	Существующий земельный участок с кадастровым номером 77:04:0003001:190 Город Москва, улица 7-я Кожуховская, владение 15А	Ф ¹	3898	В границах технических зон метрополитена – 2698; в границах зон внеуличных пешеходных переходов – 460	-
93	Часть земельного участка с кадастровым номером 77:04:0003006:24 Город Москва, Проектируемый проезд № 1423	Ф ¹	4124	В границах технических зон инженерных коммуникаций и сооружений – 9; озелененная территория общего пользования – 161	Планируемое изъятие в установленном законом порядке для образования земельных участков №№ 16, 135 – 5112 кв.м
94	Часть земельного участка с кадастровым номером 77:04:0003003:162 Город Москва, улица Угрешская	7.2.1, 7.2.2, 7.2.3	1837	В красных линиях улично-дорожной сети города Москвы – 1837; в границах зон внеуличных пешеходных переходов – 437; Защитная зона объектов культурного наследия – 1837	-
95	Часть земельного участка с кадастровым номером 77:04:0003006:96 Город Москва, Южнопортовая улица	7.2.1, 7.2.2, 7.2.3	4023	Озелененная территория общего пользования – 862	-
96	Существующий земельный участок с кадастровым номером 77:04:0003006:6 Город Москва, Южнопортовая улица, владение 38	Ф ¹	21975	-	-

1	2	3	4	5	6
97	Часть земельного участка с кадастровым номером 77:04:0003006:97 Город Москва, Южнопортовая улица	7.2.1, 7.2.2, 7.2.3	4239	В красных линиях улично-дорожной сети города Москвы – 4239; в границах технических зон инженерных коммуникаций и сооружений – 4139	Планируемое изъятие в установленном законом порядке для образования земельного участка № 58 – 3526 кв.м
98	Часть земельного участка с кадастровым номером 77:04:0003006:5 Город Москва, Южнопортовая улица, владение 40	Ф ¹	9551	В границах технических зон инженерных коммуникаций и сооружений – 6282; в границах технических зон метрополитена – 1672	–
99	Часть существующего земельного участка с кадастровым номером 77:04:0003006:11 Город Москва, Южнопортовая улица, владение 36	Ф ¹	17120	–	–
100	Часть земельного участка с кадастровым номером 77:04:0003006:21 Город Москва, Южнопортовая улица, владение 32	Ф ¹	35276	В границах технических зон инженерных коммуникаций и сооружений – 4058; в границах технических зон метрополитена – 20; озелененная территория общего пользования – 9911	Планируемое изъятие в установленном законом порядке для образования земельного участка № 109 – 2623 кв.м
101	Существующий земельный участок с кадастровым номером 77:04:0003006:12 Город Москва, Южнопортовая улица, дом 34	Ф ¹	14544	–	–
102	Часть земельного участка с кадастровым номером 77:04:0003006:101 Город Москва, Проектируемый проезд № 3683	7.2.1, 7.2.2, 7.2.3	12774	В красных линиях улично-дорожной сети города Москвы – 12774; в границах технических зон инженерных коммуникаций и сооружений – 12663; в границах зон внеуличных пешеходных переходов – 382	–
103	Часть земельного участка с кадастровым номером 77:04:0003006:5375 Город Москва, улица Южнопортовая, владение 21, строение 53-54	Ф ¹	27849	В границах технических зон инженерных коммуникаций и сооружений – 748	Планируемое изъятие в установленном законом порядке для образования земельного участка № 135 – 11013 кв.м
104	Часть земельного участка с кадастровым номером 77:04:0003006:31 Город Москва, Южнопортовая улица, владение 21	Ф ¹	152475	В границах технических зон инженерных коммуникаций и сооружений – 2158; в границах технических зон метрополитена – 985; в границах зон внеуличных пешеходных переходов – 2	Планируемое изъятие в установленном законом порядке для образования земельных участков №№ 16, 58, 135, 146 – 18192 кв.м
105	Часть земельного участка с кадастровым номером 77:04:0003006:33 Город Москва, Южнопортовая улица, владение 21	Ф ¹	2902	В границах технических зон инженерных коммуникаций и сооружений – 828; в границах технических зон метрополитена – 321	Планируемое изъятие в установленном законом порядке для образования земельных участков №№ 16, 135 – 7920 кв.м

1	2	3	4	5	6
106	Образуемый земельный участок Город Москва, Южнопортовая улица	7.2.1, 7.2.2, 7.2.3	1755	В красных линиях улично-дорожной сети города Москвы – 1755; в границах технических зон инженерных коммуникаций и сооружений – 1755	Образуется из земельных участков №№ 106.1, 128 – 1755 кв.м
106.1	Существующий земельный участок с кадастровым номером 77:04:0003003:172 Город Москва, Южнопортовая улица, владение 22	Ф ¹	105	В границах технических зон инженерных коммуникаций и сооружений – 105	Планируемое изъятие в установленном законом порядке для образования земельного участка № 106 – 105 кв.м
107	Существующий земельный участок с кадастровым номером 77:04:0003005:107 Город Москва, 2-й Южнопортовый проезд, дом 18, строение 2	Ф ¹	80	В границах технических зон инженерных коммуникаций и сооружений – 80	–
108	Часть земельного участка с кадастровым номером 77:04:0003006:29 Город Москва, Проектируемый проезд № 3723, владение 12	Ф ¹	42	–	–
109	Образуемый земельный участок Город Москва, Проектируемый проезд № 3502	7.2.1, 7.2.2, 7.2.3	12821	В красных линиях улично-дорожной сети города Москвы – 12821; в границах технических зон инженерных коммуникаций и сооружений – 12817; озелененная территория общего пользования – 9107	Образуется из земельных участков №№ 100, 158 – 36693 кв.м
110	Часть земельного участка с кадастровым номером 77:04:0003005:1 Город Москва, Южнопортовая улица, владение 42	Ф ¹	841	В границах технических зон инженерных коммуникаций и сооружений – 36; озелененная территория общего пользования – 692	Планируемое изъятие в установленном законом порядке для образования земельного участка № 135 – 3944 кв.м
111	Часть земельного участка с кадастровым номером 77:04:0003005:1 Город Москва, Южнопортовая улица, владение 42	Ф ¹	58299	В границах технических зон инженерных коммуникаций и сооружений – 532; озелененная территория общего пользования – 8718	Планируемое изъятие в установленном законом порядке для образования земельных участков №№ 51, 52, 135, 167 – 11684 кв.м
112	Часть существующего земельного участка с кадастровым номером 77:04:0003006:25 Город Москва, Южнопортовая улица, владение 46	Ф ¹	1485	–	Планируемое изъятие в установленном законом порядке для образования земельного участка № 135 – 15 кв.м
113	Образуемый земельный участок Город Москва, Проектируемый проезд № 6500	7.2.1, 7.2.2, 7.2.3	17344	В красных линиях улично-дорожной сети города Москвы – 17344; в границах технических зон инженерных коммуникаций и сооружений – 17342	Образуется из земельных участков №№ 113.1, 113.2, 113.3, 113.4 – 5731 кв.м.

1	2	3	4	5	6
113.1	Часть существующего земельного участка с кадастровым номером 77:04:0003006:30 Город Москва, Проектируемый проезд № 6500	Ф ¹	513	В красных линиях улично-дорожной сети города Москвы – 513; в границах технических зон инженерных коммуникаций и сооружений – 513	Планируемое изъятие в установленном законом порядке для образования земельного участка № 113 – 513 кв. м
113.2	Часть существующего земельного участка с кадастровым номером 77:04:0003006:29 Город Москва, Проектируемый проезд № 6500	Ф ¹	1372	В красных линиях улично-дорожной сети города Москвы – 1372; в границах технических зон инженерных коммуникаций и сооружений – 1372	Планируемое изъятие в установленном законом порядке для образования земельного участка № 113 – 1372 кв. м
113.3	Часть существующего земельного участка с кадастровым номером 77:04:0003006:20 Город Москва, Проектируемый проезд № 6500	Ф ¹	2986	В красных линиях улично-дорожной сети города Москвы – 2986; в границах технических зон инженерных коммуникаций и сооружений – 2986	Планируемое изъятие в установленном законом порядке для образования земельного участка № 113 – 2986 кв. м
113.4	Часть существующего земельного участка с кадастровым номером 77:04:0003006:1000 Город Москва, Проектируемый проезд № 6500	Ф ¹	860	В красных линиях улично-дорожной сети города Москвы – 860; в границах технических зон инженерных коммуникаций и сооружений – 860	Планируемое изъятие в установленном законом порядке для образования земельного участка № 113 – 860 кв. м
114	Часть существующего земельного участка с кадастровым номером 77:04:0003006:116 Город Москва, Южнопортовая улица	7.2.1, 7.2.2, 7.2.3	1371	В красных линиях улично-дорожной сети города Москвы – 1371; озелененная территория общего пользования – 124	–
115	Существующий земельный участок Город Москва, Южнопортовая улица	7.2.1, 7.2.2, 7.2.3	3141	В красных линиях улично-дорожной сети города Москвы – 3141	–
116	Существующий земельный участок Город Москва, Южнопортовая улица	7.2.1, 7.2.2, 7.2.3	453	В красных линиях улично-дорожной сети города Москвы – 453; в границах зон внесудимых пешеходных переходов – 149; Защитная зона объектов культурного наследия – 2	–
117	Существующий земельный участок Город Москва, Проектируемый проезд № 51173	7.2.1, 7.2.2, 7.2.3	234	В красных линиях улично-дорожной сети города Москвы – 234	–
118	Существующий земельный участок Город Москва, Южнопортовая улица	Ф ¹	312	В границах технических зон метрополитена – 84; в границах зон внесудимых пешеходных переходов – 17	–
119	Существующий земельный участок Город Москва, Южнопортовая улица	Природные и озелененные территории	2202	Озелененная территория общего пользования – 2197	–
120	Существующий земельный участок Город Москва, Южнопортовая улица	Ф ¹	2507	Озелененная территория общего пользования – 2507; в границах технических зон инженерных коммуникаций и сооружений – 931	–

1	2	3	4	5	6
121	Существующий земельный участок Город Москва, Южнопортовая улица	Ф ¹	7556	В границах технических зон инженерных коммуникаций и сооружений – 583; озелененная территория общего пользования – 2615; Защитная зона объектов культурного наследия – 747	–
122	Существующий земельный участок Город Москва, Южнопортовая улица	Ф ¹	141	В границах технических зон инженерных коммуникаций и сооружений – 141	–
123	Существующий земельный участок Город Москва, Южнопортовая улица	Ф ¹	89	В границах технических зон инженерных коммуникаций и сооружений – 89	–
124	Существующий земельный участок с кадастровым номером 77:04:0003005:6908 Город Москва, 2-й Южнопортовый проезд, владение 14/22, строение 1	Ф ¹	1822	В границах технических зон инженерных коммуникаций и сооружений – 5; в границах технических зон метрополитена – 36	–
125	Часть существующего земельного участка с кадастровым номером 77:04:0003003:135 Город Москва, от ТЭЦ 8 Остаповский проезд, дом 1 до ПС № 510 «Чагино» Чагинская улица, дом 2 (опора № 36 ЛЭП 110 кВ «ТЭЦ 8 – Чагино, Чагино – Новостпасская»)	Ф ¹	78	В границах технических зон инженерных коммуникаций и сооружений – 78; озелененная территория общего пользования – 71	–
126	Образуемый земельный участок Город Москва, 2-й Южнопортовый проезд	7.2.1, 7.2.2, 7.2.3	5659	В красных линиях улично-дорожной сети города Москвы – 5659; в границах технических зон инженерных коммуникаций и сооружений – 5402	Образуется из земельного участка № 33 – 1094 кв.м
127	Существующий земельный участок Город Москва, Южнопортовая улица	12.0.1, 12.0.2	139	В границах технических зон инженерных коммуникаций и сооружений – 49	–
128	Существующий земельный участок с кадастровым номером 77:04:0003003:118 Город Москва, Южнопортовая улица, владение 22	Ф ¹	18478	В границах технических зон инженерных коммуникаций и сооружений – 1491	Планируемое изъятие в установленном законом порядке для образования земельного участка № 106 – 1652 кв.м
129	Образуемый земельный участок Город Москва, проезд 2-й Южнопортовый	7.2.1, 7.2.2, 7.2.3	11044	В красных линиях улично-дорожной сети города Москвы – 11134; в границах технических зон инженерных коммуникаций и сооружений – 11037	Образуется из земельных участков №№ 37, 40, 41, 42 – 9940 кв.м
130	Существующий земельный участок с кадастровым номером 77:04:0003005:6911 Город Москва, 2-й Южнопортовый проезд, владение 14/22, строение 1	Ф ¹	947	В границах технических зон метрополитена – 19	–
131	Существующий земельный участок с кадастровым номером 77:04:0003003:185 Город Москва, Южнопортовая улица, дом 24	Ф ¹	3878	В границах технических зон инженерных коммуникаций и сооружений – 8	Предлагаемый к установлению сервитут – 8 кв.м

1	2	3	4	5	6
132	Существующий земельный участок Город Москва, 2-й Южнопортовый проезд	12.0.2	3594	В границах технических зон инженерных коммуникаций и сооружений – 566; в границах технических зон метрополитена – 71; озелененная территория общего пользования – 3012	–
133	Образуемый земельный участок Город Москва, улица Трофимова	7.2.1, 7.2.2, 7.2.3	3527	В красных линиях улично-дорожной сети города Москвы – 3527; в границах технических зон метрополитена – 1943; в границах технических зон инженерных коммуникаций и сооружений – 996	Образуется из земельных участков №№ 21, 23 – 1230 кв.м
134	Существующий земельный участок Город Москва, 2-й Южнопортовый проезд	Ф ¹	13733	В границах технических зон инженерных коммуникаций и сооружений – 115	–
135	Образуемый земельный участок Город Москва, Проектируемый проезд № 1423	7.2.1, 7.2.2, 7.2.3	234503	В границах технических зон метрополитена – 113073; в красных линиях улично-дорожной сети города Москвы – 236210; в границах технических зон инженерных коммуникаций и сооружений – 237467; озелененная территория общего пользования – 10193; объект дорожно-мостового строительства – 7551; в границах зон внеуличных пешеходных переходов – 27134	Образуется из земельных участков №№ 53, 56, 66, 93, 103, 104, 105, 110, 111, 112, 141, 150, 216 – 46449 кв.м
136	Образуемый земельный участок Город Москва, Южнопортовая улица	7.2.1, 7.2.2, 7.2.3	747	В красных линиях улично-дорожной сети города Москвы – 747; в границах технических зон инженерных коммуникаций и сооружений – 742	–
137	Существующий земельный участок с кадастровым номером 77:04:0003006:64 Город Москва, Южнопортовая улица, дом 18	Ф ¹	54	В границах технических зон метрополитена – 54; в границах технических зон инженерных коммуникаций и сооружений – 54	–
138	Часть земельного участка с кадастровым номером 77:04:0003006:97 Город Москва, Южнопортовая улица	Ф ¹	341	В границах технических зон инженерных коммуникаций и сооружений – 341	–
139	Существующий земельный участок Город Москва, Проектируемый проезд № 6500	Ф ¹	4	–	–
140	Часть земельного участка с кадастровым номером 77:04:0003005:1 Город Москва, Южнопортовая улица, владение 42	Ф ¹	371	В границах технических зон инженерных коммуникаций и сооружений – 371; в границах технических зон метрополитена – 100	–
141	Часть земельного участка с кадастровым номером 77:04:0003006:112 Город Москва, Южнопортовая улица, владение 40Д	Ф ¹	5087	В границах технических зон инженерных коммуникаций и сооружений – 110; озелененная территория общего пользования – 359	Планируемое изъятие в установленном законом порядке для образования земельного участка № 135 – 3944 кв.м

1	2	3	4	5	6
142	Часть земельного участка с кадастровым номером 77:04:0003005:133 Город Москва, Южнопортовая улица	Ф ¹	126	-	-
143	Существующий земельный участок Город Москва, Проектируемый проезд № 1423	Ф ¹	2134	В границах технических зон инженерных коммуникаций и сооружений – 21	-
144	Существующий земельный участок Город Москва, Южнопортовая улица, владение 46	Ф ¹	6196	Озелененная территория общего пользования – 1557	-
145	Существующий земельный участок Город Москва, Южнопортовая улица, владение 32	Ф ¹	5004	В границах технических зон метрополитена – 181; в границах технических зон инженерных коммуникаций и сооружений – 4824; озелененная территория общего пользования – 464	-
146	Образуемый земельный участок Город Москва, Южнопортовая улица, владение 21	Ф ¹	280	В границах технических зон метрополитена – 279; в границах технических зон инженерных коммуникаций и сооружений – 279	Образуется из земельного участка № 104 – 280 кв.м
147	Часть существующего земельного участка с кадастровым номером 77:04:0003006:99 Город Москва, улица Гурьянова	7.2.1, 7.2.2, 7.2.3	1693	В границах технических зон метрополитена – 771; в границах технических зон инженерных коммуникаций и сооружений – 1693; в границах зон всулицных пешеходных переходов – 832	-
148	Часть существующего земельного участка с кадастровым номером 77:04:0003007:96 Город Москва, улица Гурьянова	7.2.1, 7.2.2, 7.2.3	1241	В границах технических зон инженерных коммуникаций и сооружений – 1241; в границах технических зон метрополитена – 254; в границах зон всулицных пешеходных переходов – 570	-
149	Часть существующего земельного участка с кадастровым номером 77:04:0003007:97 Город Москва, Шосейная улица	7.2.1, 7.2.2, 7.2.3	58	-	-
150	Часть существующего земельного участка с кадастровым номером 77:04:0003006:67 Адресный ориентир: Город Москва, улица Гурьянова, Шосейная улица	7.1.1, 7.1.2	21	В границах технических зон метрополитена – 21	Предлагаемый к установлению сервитут – 21 кв.м
151	Существующий земельный участок с кадастровым номером 77:04:0003005:6971 Город Москва, 2-й Южнопортовый проезд, владение 18, строение 9	Ф ¹	1420	-	-
152	Существующий земельный участок Город Москва, улица Гурьянова, Шосейная улица	7.1.1, 7.1.2	230	-	Предлагаемый к установлению сервитут – 230 кв.м
153	Существующий земельный участок Город Москва, улица Гурьянова, Шосейная улица	7.1.1, 7.1.2	39	-	Предлагаемый к установлению сервитут – 39 кв.м

1	2	3	4	5	6
154	Существующий земельный участок Город Москва, Южнопортовая улица	Ф ¹	235	-	-
155	Существующий земельный участок с кадастровым номером 77:04:0003001:39 Город Москва, улица 7-я Кожуховская, владение 13/14	Ф ¹	660	В границах технических зон метрополитена – 351; в границах зон внеуличных пешеходных переходов – 660	-
156	Существующий земельный участок Город Москва, 2-й Южнопортовый проезд	Ф ¹	370	В границах технических зон инженерных коммуникаций и сооружений – 59	-
157	Существующий земельный участок Город Москва, 2-й Южнопортовый проезд	Ф ¹	4786	Озелененная территория общего пользования – 1297	-
158	Существующий земельный участок с кадастровым номером 77:04:0003006:82 Город Москва, Южнопортовая улица	Ф ¹	2472	Озелененная территория общего пользования – 1059	Планируемое изъятие в установленном законом порядке для образования земельного участка № 109 – 1046 кв.м
159	Существующий земельный участок с кадастровым номером 77:04:0003006:92 Город Москва, Южнопортовая улица	Ф ¹	1879	-	-
160	Существующий земельный участок Город Москва, Южнопортовая улица	Ф ¹	44	-	-
161	Существующий земельный участок Город Москва, Южнопортовая улица	Ф ¹	946	Озелененная территория общего пользования – 946	-
162	Существующий земельный участок Город Москва, улица 7-я Кожуховская, владение 13/14	Ф ¹	688	В границах технических зон метрополитена – 304; в границах зон внеуличных пешеходных переходов – 614	-
163	Образуемый земельный участок Город Москва, 2-й Южнопортовый проезд, 18А	7.1.1, 7.1.2	493	В границах технических зон метрополитена – 493	Образуется из земельного участка № 27.4 – 493 кв.м
164	Существующий земельный участок Город Москва, Южнопортовая улица	Ф ¹	8799	В границах технических зон инженерных коммуникаций и сооружений – 678	-
165	Существующий земельный участок Город Москва, Южнопортовая улица	Ф ¹	1924	-	-
166	Часть земельного участка с кадастровым номером 77:04:0003006:100 Город Москва, Южнопортовая улица	Ф ¹	1948	-	-
167	Образуемый земельный участок Город Москва, Южнопортовая улица	Ф ¹	533	-	Образуется из земельных участков №№ 49, 111 – 23 кв.м
168	Часть земельного участка с кадастровым номером 77:04:0003006:41 Город Москва, Южнопортовая улица, дом 25	Ф ¹	1344	-	-

1	2	3	4	5	6
169	Образуемый земельный участок Город Москва, Южнопортовая улица, владение 21	7.1.1, 7.1.2	7	В границах технических зон инженерных коммуникаций и сооружений – 7	–
170	Существующий земельный участок с кадастровым номером 77:04:0003006:5830 Город Москва, Южнопортовая улица, дом 21, строение 53-54	Ф ¹	7891	–	–
171	Образуемый земельный участок Город Москва, Южнопортовая улица	7.2.1, 7.2.2, 7.2.3	7441	В красных линиях улично-дорожной сети города Москвы – 7441; в границах технических зон инженерных коммуникаций и сооружений – 7441; в границах технических зон метрополитена – 1541	Образуется из земельного участка № 33 – 1360 кв.м
172	Образуемый земельный участок Город Москва, проезд Южнопортовый 2-й, дом 20, корпус 1, строение 5	7.2.1, 7.2.2, 7.2.3	6086	В границах технических зон инженерных коммуникаций и сооружений – 5837; в границах технических зон метрополитена – 5602	Образуется из земельного участка № 27.4 – 5610 кв.м
173	Существующий земельный участок Город Москва, Южнопортовая улица	2.6, 2.7, 3.4.1, 3.6.1, 5.1.2, 5.1.3, 5.1.4, 4.1, 4.2, 4.4, 4.5, 4.6, 4.8.1, 4.9, 4.10, 2.7.1, 3.5.1, 3.1.1	23269	–	–
174	Существующий земельный участок Город Москва, Южнопортовая улица	4.7, 4.1, 4.2, 4.4, 4.5, 4.6, 4.8.1, 4.9, 4.10, 3.1.1	6374	–	–
175	Существующий земельный участок Город Москва, 2-й Южнопортовый проезд	4.1, 4.2, 4.3, 4.4, 4.5, 4.6, 4.8.1, 4.8.2, 4.9, 4.10	280	–	–
176	Существующий земельный участок Город Москва, ул. Южнопортовая	3.5.1	21735	–	–
177	Существующий земельный участок Город Москва, Южнопортовая улица	3.1.1	215	–	–
178	Существующий земельный участок Город Москва, Южнопортовая улица	2.7.1, 4.9, 3.1.1, 4.4, 4.6, 4.9.1.3, 4.9.1.4	5238	–	–

1	2	3	4	5	6
179	Существующий земельный участок Город Москва, 2-й Южнопортовый проезд	2.7.1, 4.9, 3.1.1, 4.4, 4.6, 4.9.1.3, 4.9.1.4	154	-	-
180	Существующий земельный участок Город Москва, Южнопортовая улица	7.2.2, 12.0.1	6203	В красных линиях улично-дорожной сети города Москва – 6203	-
181	Существующий земельный участок Город Москва, Южнопортовая улица	7.2.2, 12.0.1	4726	В красных линиях улично-дорожной сети города Москва – 4726	-
182	Существующий земельный участок Город Москва, Южнопортовая улица	7.2.2, 12.0.1	3018	В красных линиях улично-дорожной сети города Москва – 3018	-
183	Существующий земельный участок Город Москва, Южнопортовая улица	7.2.2, 12.0.1	8408	В красных линиях улично-дорожной сети города Москва – 8408	-
184	Существующий земельный участок Город Москва, Южнопортовая улица	12.0.1, 12.0.2	54	-	-
185	Часть озелененной территории вдоль Южнопортовой улицы и 2-го Южнопортового проезда (ПК № 47з – ЮВАО)	12.0.2	1772	Озелененная территория общего пользования – 1695	-
186	Озелененная территория у образовательной организации (ПК № 47 – ЮВАО)	12.0.2	4446	Озелененная территория общего пользования – 4446	-
187	Часть озелененной территории вдоль Южнопортовой улицы и 2-го Южнопортового проезда (ПК № 47з – ЮВАО)	12.0.2	1038	Озелененная территория общего пользования – 1038	-
188	Часть озелененной территории вдоль Южнопортовой улицы и 2-го Южнопортового проезда (ПК № 47з – ЮВАО)	12.0.2	1188	В границах технических зон инженерных коммуникаций и сооружений – 3, озелененная территория общего пользования – 1183	-
189	Бульвар (проектный) по проектируемому проезду № 3502 (часть ПК 47 – ЮВАО)	12.0.2	421	Озелененная территория общего пользования – 421	-
190	Существующий земельный участок Город Москва, Южнопортовая улица, Существующий земельный участок 28А/15	12.0.1, 12.0.2	600	-	-
191	Часть территории природного комплекса ЮВАО Города Москва № 63 «Парк (проектный) вдоль реки Москвы»	Природные и озелененные территории	987	Озелененная территория общего пользования – 987	-

1	2	3	4	5	6
192	Часть территории природного комплекса ЮВАО Города Москвы № 63 «Парк (проектный) вдоль реки Москвы»	Природные и озелененные территории	1430	Озелененная территория общего пользования – 1430	–
193	Существующий земельный участок с кадастровым номером 77:04:0003007:61 Адресный ориентир: Город Москва, улица Гурьянова, Шоссейная улица	7.1.1, 7.1.2	53	В границах технических зон инженерных коммуникаций и сооружений – 53	–
194	Существующий земельный участок с кадастровым номером 77:04:0003006:66 Город Москва, улица Гурьянова	7.1.1, 7.1.2	91	В границах технических зон метрополитена – 91; в границах зон внеуличных пешеходных переходов – 91	–
195	Существующий земельный участок с кадастровым номером 77:04:0003007:60 Город Москва, Шоссейная улица	7.1.1, 7.1.2	66	В границах технических зон инженерных коммуникаций и сооружений – 66	–
196	Образуемый земельный участок Адресный ориентир: Город Москва, улица Гурьянова, владение 2	7.1.1, 7.1.2	59	В границах технических зон метрополитена – 59; в границах технических зон инженерных коммуникаций и сооружений – 59; в границах зон внеуличных пешеходных переходов – 59	–
197	Образуемый земельный участок Адресный ориентир: Город Москва, улица Гурьянова	7.1.1, 7.1.2	256	В границах технических зон инженерных коммуникаций и сооружений – 5; в границах технических зон метрополитена – 256; в границах зон внеуличных пешеходных переходов – 256	–
198	Образуемый земельный участок Город Москва, улица Гурьянова	7.2.1, 7.2.2, 7.2.3	1709	В красных линиях улично-дорожной сети города Москвы – 1709; в границах технических зон метрополитена – 1575; в границах технических зон инженерных коммуникаций и сооружений – 1684; в границах зон внеуличных пешеходных переходов – 574	–
199	Образуемый земельный участок Адресный ориентир: Город Москва, улица Гурьянова	Ф ¹	7765	В границах технических зон инженерных коммуникаций и сооружений – 15; в границах технических зон метрополитена – 7730; в границах зон внеуличных пешеходных переходов – 2519	–
200	Образуемый земельный участок Адресный ориентир: Город Москва, Проектируемый проезд № 1423	7.2.1, 7.2.2, 7.2.3	3573	В красных линиях улично-дорожной сети города Москвы – 3573; в границах технических зон метрополитена – 3225; в границах технических зон инженерных коммуникаций и сооружений – 3573; в границах зон внеуличных пешеходных переходов – 3573	–

1	2	3	4	5	6
201	Образуемый земельный участок Город Москва, улица Гурьянова	7.2.1, 7.2.2, 7.2.3	12310	В красных линиях улично-дорожной сети города Москва – 12310; в границах технических зон инженерных коммуникаций и сооружений – 58; в границах технических зон метрополитена – 2157; в границах зон всулицных пешеходных переходов – 583	–
202	Существующий земельный участок с кадастровым номером 77:04:0003006:42 Город Москва, Шоссейная улица, дом 1	Ф ¹	506	В границах технических зон метрополитена – 505; в границах технических зон инженерных коммуникаций и сооружений – 504	–
203	Существующий земельный участок с кадастровым номером 77:04:0003006:61 Адресный ориентир: Город Москва, Шоссейная улица, владение 1	Ф ¹	694	В границах технических зон метрополитена – 689; в границах технических зон инженерных коммуникаций и сооружений – 694	–
204	Образуемый земельный участок Адресный ориентир: Город Москва, улица Гурьянова	7.2.1, 7.2.2, 7.2.3	1909	–	–
205	Образуемый земельный участок Адресный ориентир: Город Москва, улица Гурьянова	7.2.1, 7.2.2, 7.2.3	1408	В границах технических зон метрополитена – 154	–
206	Часть существующего земельного участка с кадастровым номером 77:04:0003018:6055 Город Москва, улица Гурьянова	7.1.1, 7.1.2	20	–	Предлагаемый к установлению сервитут – 20 кв.м
207	Часть существующего земельного участка с кадастровым номером 77:04:0003018:6054 Город Москва, улица Гурьянова	7.1.1, 7.1.2	21	–	Предлагаемый к установлению сервитут – 21 кв.м
208	Существующий земельный участок с кадастровым номером 77:04:0003006:5831 Город Москва, Южнопортовая улица	Ф ¹	6703	–	–
209	Существующий земельный участок с кадастровым номером 77:04:0003006:5832 Город Москва, Южнопортовая улица, дом 21, строение 53-54	Ф ¹	961	–	–
210	Существующий земельный участок с кадастровым номером 77:04:0003006:5823 Город Москва, Южнопортовая улица, дом 21, строение 53-54	Ф ¹	9879	–	–

1	2	3	4	5	6
211	Существующий земельный участок с кадастровым номером 77:04:0003006:5825 Город Москва, Южнопортовая улица, дом 21, строение 53-54	Ф ¹	11007	-	-
212	Существующий земельный участок с кадастровым номером 77:04:0003006:5826 Город Москва, Южнопортовая улица, дом 21, строение 53-54	Ф ¹	9716	-	-
213	Существующий земельный участок с кадастровым номером 77:04:0003006:5827 Город Москва, Южнопортовая улица, дом 21, строение 53-54	Ф ¹	3882	-	-
214	Существующий земельный участок с кадастровым номером 77:04:0003006:5824 Город Москва, Южнопортовая улица	Ф ¹	62	-	-
215	Существующий земельный участок с кадастровым номером 77:04:0003005:7012 Москва, проезд Южнопортовый 2-й	Ф ¹	2111	-	-
216	Часть существующего земельного участка с кадастровым номером 77:04:0003006:31 Город Москва, Южнопортовая улица, дом 21, строение 53-54	Ф ¹	1514	В границах технических зон инженерных коммуникаций и сооружений – 1492	Планируемое изъятие в установленном законом порядке для образования земельного участка № 135 – 4417 кв.м
217	Часть существующего земельного участка с кадастровым номером 77:04:0003006:5828 Город Москва, Южнопортовая улица	Ф ¹	56	В границах технических зон инженерных коммуникаций и сооружений – 54	-
218	Образуемый земельный участок Адресный ориентир: Город Москва, 2-й Южнопортовый проезд, дом 18, строение 1	12.0.2	439	В границах технических зон инженерных коммуникаций и сооружений – 2	-
219	Существующий земельный участок с кадастровым номером 77:04:0003005:6910 Город Москва, 2-й Южнопортовый проезд, владение 16, строение 5	Ф ¹	893	-	-
220	Существующий земельный участок с кадастровым номером 77:04:0003005:6968 Город Москва, 2-й Южнопортовый проезд, владение 16, строение 5	Ф ¹	192	-	-

1 – Фактическое использование – в качестве основных видов разрешенного использования земельных участков и объектов капитального строительства устанавливаются виды разрешенного использования упомянутых земельных участков и объектов капитального строительства, сведения о которых содержатся в Едином государственном реестре недвижимости.

2. Положение о размещении линейных объектов

2.1. Наименование, основные характеристики (категория, протяженность, проектная мощность, пропускная способность, грузонапряженность, интенсивность движения) и назначение планируемых для размещения линейных объектов

Проект планировки территории линейных объектов участков улично-дорожной сети – Южнопортовая улица, 2-й Южнопортовый проезд от Третьего транспортного кольца до Шоссейной улицы подготовлен в соответствии с Законом города Москвы от 5 мая 2010 г. № 17 «О Генеральном плане города Москвы» и на основании распоряжения Москомархитектуры от 14 августа 2018 г. № 499 «О подготовке проекта планировки территории линейного объекта участка улично-дорожной сети – Южнопортовая улица, 2-й Южнопортовый проезд от Третьего транспортного кольца до Шоссейной улицы».

В границах подготовки проекта планировки территории новое радиальное направление улично-дорожной сети формируется на основе Южнопортовой улицы, 1-го Южнопортового проезда, 2-го Южнопортового проезда, проектируемого проезда № 1423. Магистраль обеспечит дополнительные транспортные связи между районами Центрального, Юго-Восточного, Южного административных округов города Москвы и позволит уменьшить загрузку существующей магистральной сети, в том числе Волгоградского проспекта, Люблинской улицы и Каширского шоссе.

Проектируемая территория расположена в Южнопортовом районе города Москвы, в районе Печатники города Москвы.

Планируемые участки улично-дорожной сети имеют следующие категории:

- Южнопортовая улица (участок от Третьего транспортного кольца до 1-го Южнопортового проезда) – магистральная улица общегородского значения I класса;
- Южнопортовая улица (участок от проектируемого проезда № 1423 до проектируемого проезда № 6053) – магистральная улица районного значения;
- 1-й Южнопортовый проезд (участок от Южнопортовой улицы до 2-го Южнопортового проезда) – магистральная улица общегородского значения I класса;
- 2-й Южнопортовый проезд (участок от 1-го Южнопортового проезда до проектируемого проезда № 1423) – магистральная улица общегородского значения I класса;
- проектируемый проезд № 1423 – магистральная улица общегородского значения I класса;
- проектируемый проезд № 3502 – магистральная улица районного значения;
- участок улично-дорожной сети от планируемого путепровода на пересечении проектируемого проезда № 1423 с Южнопортовой улицей до производственного здания по адресу: Южнопортовая улица, дом 21, строение 26 – магистральная улица районного значения;
- проектируемый проезд № 6500 – улица местного значения;
- участки улично-дорожной сети на территории квартала, ограниченного 2-м Южнопортовым проездом и Южным Речным портом, – улицы местного значения;

– участок улично-дорожной сети между строением 1 дома 15 и строением 3 корпуса 1 дома 12А по 2-му Южнопортовому проезду – улица местного значения.

Транспортно-планировочное решение планируемого участка улично-дорожной сети предусматривает:

- реконструкцию участка Южнопортовой улицы от Третьего транспортного кольца до улицы Трофимова с сохранением проезжей части, обеспечивающей движение транспорта по трем полосам в каждом направлении, и устройство примыканий с проектируемого проезда № 496 и с улицы Трофимова;
- реконструкцию участка 1-го Южнопортового проезда от улицы Трофимова до 2-го Южнопортового проезда с уширением проезжей части до четырех полос движения в каждом направлении;
- реконструкцию участка 2-го Южнопортового проезда от 1-го Южнопортового проезда до путепровода через подъездные железнодорожные пути в Южный Речной порт с уширением проезжей части до 5 полос движения в каждом направлении;
- строительство проектируемого проезда № 1423 от путепровода через подъездные железнодорожные пути в Южный Речной порт до путепровода над железнодорожными путями Курского направления Московской железной дороги (далее – МЖД) с устройством проезжей части по 3–4 полосы движения в каждом направлении;
- строительство съезда с проектируемого проезда № 1423 (при движении в направлении Люблинской улицы) на Южнопортовую улицу с устройством проезжей части в две полосы движения в одном направлении;
- строительство съезда с проектируемого проезда № 1423 (при движении от Люблинской улицы) на проектируемый проезд № 3502 с устройством проезжей части в 2–3 полосы движения в одном направлении;
- строительство проектируемого проезда № 3502 от Южнопортовой улицы до путепровода через подъездные железнодорожные пути в Южный Речной порт с устройством проезжей части в 2–3 полосы движения в каждом направлении;
- строительство улично-дорожной сети на территории квартала, ограниченного 2-м Южнопортовым проездом и Южным Речным портом, с устройством проезжей части по одной полосе движения в каждом направлении;
- реконструкцию участка Южнопортовой улицы от проектируемого проезда № 6053 до планируемого путепровода на пересечении проектируемого проезда № 1423 с Южнопортовой улицей с устройством проезжей части по 2–3 полосы движения в каждом направлении;
- строительство проектируемого проезда № 6500 с устройством проезжей части по одной полосе движения в каждом направлении;
- строительство участка улично-дорожной сети от планируемого путепровода на пересечении проектируемого проезда № 1423 с Южнопортовой улицей до строения 10 дома 21 по Южнопортовой улице с устройством проезжей части по 2–3 полосы движения в каждом направлении;
- строительство правоповоротного съезда от участка улично-дорожной сети от проектируемого проезда № 1423 до строения 10 дома 21 по Южнопортовой улице на проектируемый проезд № 1423 в направлении 2-го Южнопортового проезда с устройством проезжей части в одну полосу движения в одном направлении;

- реконструкцию участка проезда № 3900 с устройством плоскостной парковки;

- строительство двух боковых проездов на Южнопортовой улице, 1-м и 2-м Южнопортовых проездах, вдоль путепровода через улицу Трофимова и 2-й Южнопортовый проезд с устройством проезжей части по 2–3 полосы движения в каждом направлении;

- строительство двух боковых проездов с южной стороны проектируемого проезда № 1423 вдоль путепровода на пересечении проектируемого проезда № 1423 с Южнопортовой улицей с устройством проезжей части по две полосы движения в каждом направлении и разворотного проезда с устройством проезжей части по одной полосе движения в каждом направлении;

- строительство станции Люблинско-Дмитровской линии метрополитена с рабочим названием «Южный порт» на перегоне между станциями «Кожуховская» и «Печатники» Люблинско-Дмитровской линии метрополитена.

Проектом планировки территории предусматривается строительство транспортных сооружений:

- путепровода через улицу Трофимова и 2-й Южнопортовый проезд с устройством проезжей части по две полосы движения в каждом направлении;

- путепровода через подъездные железнодорожные пути в Южный Речной порт и разворотных съездов со 2-го Южнопортового проезда с устройством проезжей части по три полосы движения в каждом направлении;

- путепровода на пересечении проектируемого проезда № 1423 с Южнопортовой улицей с устройством проезжей части по 2–3 полосы движения в каждом направлении;

- направленного левоповоротного съезда с планируемого путепровода на пересечении проектируемого проезда № 1423 с Южнопортовой улицей на проектируемый проезд № 1423 в направлении Люблинской улицы с устройством проезжей части в две полосы движения в одном направлении;

- направленного левоповоротного съезда с проектируемого проезда № 1423 на планируемый путепровод на пересечении проектируемого проезда № 1423 с Южнопортовой улицей в направлении проектируемого проезда № 2241 с устройством проезжей части в одну полосу движения в одном направлении;

- пешеходной эстакады над проектируемым проездом № 1423 и станцией «Южный порт» Люблинско-Дмитровской линии метрополитена для обеспечения выхода к реке Москве.

Для обеспечения безопасного и организованного движения пешеходов предусматривается:

- строительство внеуличного пешеходного перехода через проектируемый проезд № 1423 вблизи проектируемого проезда № 3683;

- строительство внеуличного пешеходного перехода через проектируемый проезд № 1423 вблизи дома 2 А по улице Гурьянова;

- строительство пешеходной галереи от станции метро «Печатники» Люблинско-Дмитровской линии метрополитена до конкурса остановочного пункта «Печатники» Московского центрального диаметра «Нахабино-Подольск»;

- строительство пешеходной галереи от станции метро «Печатники» Большой кольцевой линии метрополитена до конкурса остановочного пункта «Печатники»

Московского центрального диаметра «Нахабино-Подольск».

Через проезжие части планируемых объектов улично-дорожной сети на регулируемых пересечениях и у остановочных пунктов наземного городского пассажирского транспорта предусматривается устройство наземных пешеходных переходов.

Для организованного движения пешеходов вдоль проезжих частей предусмотрено устройство тротуаров. Ширина тротуаров принята с учетом категории участков линейных объектов улично-дорожной сети.

В соответствии с СП 396.1325800.2018 «Улицы и дороги населенных пунктов. Правила градостроительного проектирования» пропускная способность планируемых участков улично-дорожной сети (в одном направлении) составит:

- основной ход нового радиального направления от Третьего транспортного кольца через Южнопортовый район города Москвы, район Печатники города Москвы до путепровода через Курское направление МЖД – 5400 приведенных единиц в час (на участках с непрерывным движением транспорта), 2750 приведенных единиц в час (на участках с регулируемым движением транспорта);

- проектируемый проезд № 3502, Южнопортовая улица – 1520 приведенных единиц в час;

- проектируемый проезд № 6500, улично-дорожная сеть на территории квартала, ограниченного 2-м Южнопортовым проездом и Южным Речным портом, – 800 приведенных единиц в час.

- участок проектируемого проезда № 3900 – 670 приведенных единиц в час.

Проектом планировки территории предусматривается формирование сети наземного городского пассажирского транспорта в целях обеспечения прибытия пассажиров к:

- станциям «Кожуховская» и «Печатники» Люблинско-Дмитровской линии метрополитена;

- проектируемой станции «Печатники» Большой кольцевой линии метрополитена;

- проектируемой станции «Южный порт» Люблинско-Дмитровской линии метрополитена;

- станции «Угрешская» Московского центрального кольца (далее – МЦК).

Кроме того, маршруты наземного городского пассажирского транспорта будут обеспечивать внутрирайонные и межрайонные беспересадочные транспортные связи районов Южнопортовый, Печатники, Люблино, Марьино, Братеево города Москвы.

Проектом планировки территории планируется размещение здания конечной станции наземного городского пассажирского транспорта с отстойно-разворотной площадкой площадью 0,57 га в зоне путепровода через подъездные железнодорожные пути в Южный порт.

В целях развития инженерной инфраструктуры территории потребуется осуществить:

- перекладку водопровода $d=1200$ мм;

- перекладку водопровода $d=400$ мм;

- перекладку водопровода $2d=400$ мм;

- перекладку водопровода $d=200-250-300$ мм;

- строительство и перекладку водопроводных вводов $2d=50-100-150$ мм;

- строительство напорной канализации $2d=100$ мм;

- перекладку напорной канализации $d=100$ мм;
- перекладку напорной канализации $d=400$ мм в стальном футляре $d=600$ мм с устройством камер с распределительными задвижками в количестве двух штук;
- перекладку самотечной канализации $d=400$ мм в стальном футляре $d=700$ мм;
- перекладку и строительство самотечной канализации $d=200$ мм;
- строительство самотечной канализации $d=200$ мм в стальном футляре $d=500$ мм;
- перекладку самотечной канализации $d=300$ мм в ст. футляре $d=600$ мм;
- перекладку и строительство сетей дождевой канализации $d=1000-1500$ мм;
- строительство сетей дождевой канализации $d=400-800$ мм;
- мероприятия по реконструкции сетей дождевой канализации $d=1200$ мм;
- мероприятия по реконструкции коллекторов реки Нищенки $3 \times d=3500$ мм;
- перекладку теплосети $2d$ 400-600 мм;
- перекладку и строительство теплосети $2d$ 80–200 мм;
- реконструкцию теплосети $2d$ 200-300 мм;
- перекладку газопровода $d=200-300$ мм, $P \leq 0,3$ МПа;
- реконструкцию газопровода (устройство футляров) $d=300-200-110$ мм, $P \leq 0,3$ МПа;
- перекладку 24-отверстной телефонной канализации;
- перекладку 12-отверстной телефонной канализации;
- перекладку 4-отверстной телефонной канализации;
- перекладку и строительство 1–2–3-отверстной телефонной канализации;
- перекладку бронированного кабеля;
- реконструкцию кабельного участка одноцепной кабельно-воздушной линии электропередачи 110 кВ «Угреша – Автозаводская» (переустройство по новой трассе);
- реконструкцию кабельного участка одноцепной кабельно-воздушной линии электропередачи 110 кВ «Угреша – Сабурово с отпайкой на ПС Беляево» (переустройство по новой трассе);
- строительство сетей и сооружений наружного освещения (однолинейное исполнение);
- строительство трансформаторной подстанции 10/0,4 кВ;
- строительство 2-цепных кабельных линий 10 кВ;
- перекладку кабельных линий среднего (6, 10, 20 кВ) и низкого (≤ 1 кВ) напряжений;
- обрезку существующих газопроводов среднего давления ($P \leq 0,3$ МПа, Ду 200, 50 мм Ст) до тройникового соединения, расположенного вблизи строения б дома 35 по 2-му Южнопортовому проезду.

При разработке проектной документации в соответствии с техническими условиями и требованиями эксплуатирующих организаций будут определены перечень и объем мероприятий по сохранению с обеспечением эксплуатационной надежности, реконструкции существующих инженерных коммуникаций, попадающих в зону проведения работ, либо по переустройству таких коммуникаций.

Для инженерных коммуникаций, попадающих в зону проведения работ, проектом планировки территории

предусмотрено проведение мероприятий по их сохранению (заключение инженерных коммуникаций в футляры, обоймы) либо их переустройству.

При подготовке проектной документации потребуется предусмотреть мероприятия по усилению дорожного полотна Южнопортовой улицы, 2-го Южнопортового проезда и проектируемого проезда № 1423 для сохранения конструкций тоннеля Люблинско-Дмитровской линии метрополитена на их пересечении.

Объем работ по перекладке и переустройству сетей с сохранением общих схем обеспечения потребителей будет уточняться на последующих стадиях проектирования.

Проектом планировки территории предусматривается строительство станции Люблинско-Дмитровской линии метрополитена с рабочим названием «Южный порт» на перегоне между станциями «Кожуховская» и «Печатники» на территории Южнопортового района города Москвы, района Печатники города Москвы.

Станция «Южный порт» планируется к размещению вдоль проектируемого проезда № 1423 в районе примыкания к нему Южнопортовой улицы с двумя вестибюлями и выходами на обе стороны проектируемого проезда № 1423 к жилой, общественной и производственной застройке, остановочным пунктам наземного городского пассажирского транспорта.

Строительство станции «Южный порт» Люблинско-Дмитровской линии метрополитена позволит:

- обеспечить транспортное обслуживание развивающейся территории в районе Южного порта;
- улучшить транспортную доступность Южнопортового района города Москвы, района Печатники города Москвы.

В целях реализации планировочных решений потребуется осуществить в установленном законом порядке изъятие земельных участков в соответствии с планом «Межевание территории».

Основные характеристики и назначение планируемых для размещения линейных объектов

№ п/п	Перечень основных характеристик	Содержание характеристик
1	2	3
1	Основание подготовки проекта планировки территории	<p>1. Закон города Москвы от 5 мая 2010 г. № 17 «О Генеральном плане города Москвы».</p> <p>2. Распоряжение Москомархитектуры от 14 августа 2018 г. № 499 «О подготовке проекта планировки территории линейного объекта участка улично-дорожной сети – Южнопортовая улица, 2-й Южнопортовый проезд от Третьего транспортного кольца до Шоссейной улицы»</p>
2	Перечень проектов, выполненных на прилегающую территорию	<p>1. Постановление Правительства Москвы от 18 декабря 2013 г. № 854-ПП «Об утверждении проекта планировки территории промышленной зоны 26-I в границах производственной зоны «Южный порт».</p> <p>2. Постановление Правительства Москвы от 18 декабря 2013 г. № 855-ПП «Об утверждении проекта планировки территории промышленной зоны 26-II в границах производственной зоны «Южный порт».</p> <p>3. Постановление Правительства Москвы от 17 февраля 2015 г. № 57-ПП «Об утверждении проекта планировки территории линейного объекта участка улично-дорожной сети – нового радиального направления от Третьего транспортного кольца через районы города Москвы Южнопортовый, Печатники, Марьино, Братеево до МКАД с продлением до Каширского шоссе по трассе ЛЭП (участок от Третьего транспортного кольца до МКАД)».</p> <p>4. Постановление Правительства Москвы от 25 июля 2017 г. № 493-ПП «Об утверждении проекта планировки территории транспортно-пересадочного узла «Кожуховская».</p> <p>5. Постановление Правительства Москвы от 28 июня 2018 г. № 633-ПП «Об утверждении проекта планировки линейного объекта – участок проектируемой линии метрополитена Третий пересадочный контур от станции «Каширская» до проектируемой станции «Текстильщики».</p> <p>6. Постановление Правительства Москвы от 30 августа 2019 г. № 1124-ПП «Об утверждении проекта планировки территории линейного объекта участка улично-дорожной сети – участок Юго-Восточной хорды от Грайвороновской улицы до Шоссейной улицы».</p> <p>7. Постановление Правительства Москвы от 11 октября 2019 г. № 1319-ПП «Об утверждении проекта планировки территории линейного объекта участка улично-дорожной сети – участок Юго-Восточной хорды от улицы Полбина до Курьяновского бульвара»</p>
3	Категория линейного объекта	Южнопортовая улица (участок от Третьего транспортного кольца до 1-го Южнопортового проезда) – магистральная улица общегородского значения I класса;

№ п/п	Перечень основных характеристик	Содержание характеристик
1	2	3
		<p>Южнопортовая улица (участок от проектируемого проезда № 1423 до проектируемого проезда № 6053) – магистральная улица районного значения;</p> <p>1-й Южнопортовый проезд (участок от Южнопортовой улицы до 2-го Южнопортового проезда) – магистральная улица общегородского значения I класса;</p> <p>2-й Южнопортовый проезд (участок от 1-го Южнопортового проезда до проектируемого проезда № 1423) – магистральная улица общегородского значения I класса;</p> <p>проектируемый проезд № 1423 – магистральная улица общегородского значения I класса;</p> <p>проектируемый проезд № 3502 – магистральная улица районного значения;</p> <p>участок улично-дорожной сети от планируемого путепровода на пересечении проектируемого проезда № 1423 с Южнопортовой улицей до производственного здания по адресу: Южнопортовая улица, дом 21, строение 26 – магистральная улица районного значения;</p> <p>проектируемый проезд № 6500 – улица местного значения;</p> <p>участки улично-дорожной сети на территории квартала, ограниченного 2-м Южнопортовым проездом и Южным Речным портом – улицы местного значения;</p> <p>участок улично-дорожной сети между строением 1 дома 15 и строением 3 корпуса 1 дома 12А по 2-му Южнопортовому проезду – улица местного значения</p>
4	Вид работ	Строительство и реконструкция участков улично-дорожной сети, строительство станции метрополитена, строительство наземных, подземных и надземных объектов метрополитена и объектов транспортной инфраструктуры
5	Краткое описание транспортно-планировочного решения	<p>Проектом планировки территории предусматривается формирование нового магистрального направления на основе реконструкции существующей улично-дорожной сети: Южнопортовой улицы, 1-го Южнопортового проезда, 2-го Южнопортового проезда, строительства проектируемого проезда № 1423, а также реконструкция и строительство участков прилегающей улично-дорожной сети, обеспечивающих выезд на магистраль с прилегающей территории.</p> <p>Для обеспечения непрерывного движения транспорта по магистрали запроектированы транспортные развязки в разных уровнях, предусматривающие строительство транспортных сооружений. Для безопасности движения</p>

№ п/п	Перечень основных характеристик	Содержание характеристик
1	2	3
		<p>пешеходов через проезжую часть по магистрали предусмотрено строительство внеуличных пешеходных переходов и сооружений.</p> <p>Проектом планировки территории предусматривается строительство станции с рабочим названием «Южный порт», которая размещается на перегоне между станцией «Кожуховская» и станцией «Печатники» Люблинско-Дмитровской линии метрополитена на территории Южнопортового района города Москвы, района Печатники города Москвы.</p> <p>Станция «Южный порт» планируется к размещению вдоль проектируемого проезда № 1423 в районе примыкания к нему Южнопортовой улицы</p>
6	Планировочные показатели линейного объекта	
6.1	Основной ход нового радиального направления	Строительство, реконструкция
6.1.1	Южнопортовая улица на участке от Третьего транспортного кольца до улицы Трофимова	Реконструкция
	Протяженность	0,940 км
	Количество полос движения	По 3–4 в каждом направлении
	Разделение транспортных потоков по направлениям	Предусматривается
	Полосы безопасности	Не предусматриваются
	Переходно-скоростные полосы	Предусматриваются
	Движение наземного городского пассажирского транспорта	Предусматривается
	Остановочные пункты наземного городского пассажирского транспорта	Предусматриваются
	Тротуары	Шириной не менее 4,5 м
6.1.2	1-й Южнопортовый проезд от улицы Трофимова до 2-го Южнопортового проезда	Реконструкция
	Протяженность	0,250 км
	Количество полос движения	По 3–4 в каждом направлении
	Разделение транспортных потоков по направлениям	Предусматривается
	Полосы безопасности	Не предусматриваются
	Переходно-скоростные полосы	Предусматриваются
	Движение наземного городского пассажирского транспорта	Предусматривается
	Остановочные пункты наземного городского пассажирского транспорта	Предусматриваются
	Тротуары	Шириной не менее 4,5 м
6.1.3	2-й Южнопортовый проезд от 1-го Южнопортового проезда до путепровода через подъездные железнодорожные пути в Южный Речной порт	Реконструкция
	Протяженность	0,450 км

№ п/п	Перечень основных характеристик	Содержание характеристик
1	2	3
	Количество полос движения	По 3–5 в каждом направлении
	Разделение транспортных потоков по направлениям	Предусматривается
	Полосы безопасности	Не предусматриваются
	Переходно-скоростные полосы	Предусматриваются
	Движение наземного городского пассажирского транспорта	Предусматривается
	Остановочные пункты наземного городского пассажирского транспорта	Предусматриваются
	Тротуары	Шириной не менее 4,5 м
6.1.4	Проектируемый проезд № 1423 от путепровода через подъездные железнодорожные пути в Южный Речной порт до путепровода над Курским направлением Московской железной дороги	Строительство
6.1.4.1	Основной ход	Строительство
	Протяженность	1,6 км
	Количество полос движения	По 3–4 в каждом направлении
	Разделение транспортных потоков по направлениям	Предусматривается
	Полосы безопасности	Не предусматриваются
	Переходно-скоростные полосы	Предусматриваются
	Движение наземного городского пассажирского транспорта	Предусматривается
	Остановочные пункты наземного городского пассажирского транспорта	Предусматриваются
	Тротуары	Шириной не менее 4,5 м
6.1.4.2	Боковые проезды с южной стороны проектируемого проезда № 1423	Строительство
	Протяженность	0,62 км
	Количество полос движения	По 2 в каждом направлении
	Движение наземного городского пассажирского транспорта	Предусматривается
	Остановочные пункты наземного городского пассажирского транспорта	Предусматриваются
	Тротуары	Шириной не менее 4,5 м
6.1.4.3	Съезд с проектируемого проезда № 1423 (при движении в направлении Люблинской улицы) на Южнопортовую улицу	Строительство
	Протяженность	0,275 км
	Количество полос движения	2 полосы в одном направлении
	Движение наземного городского пассажирского транспорта	Не предусматривается
	Остановочные пункты наземного городского пассажирского транспорта	Не предусматриваются
	Тротуары	Технические (при необходимости)

№ п/п	Перечень основных характеристик	Содержание характеристик
1	2	3
6.1.4.4	Съезд с проектируемого проезда № 1423 на проектируемый проезд № 3502 Протяженность Количество полос движения Движение наземного городского пассажирского транспорта Остановочные пункты наземного городского пассажирского транспорта Тротуары	Строительство 0,25 км 2–3 полосы в одном направлении Не предусматривается Не предусматриваются Шириной не менее 4,5 м со стороны застройки
6.1.4.5	Боковые проезды на Южнопортовой улице, 1-м и 2-м Южнопортовых проездах вдоль путепровода через улицу Трофимова и 2-й Южнопортовый проезд Протяженность Количество полос движения Движение наземного городского пассажирского транспорта Остановочные пункты наземного городского пассажирского транспорта Тротуары	Строительство 2,0 км 2–3 в каждом направлении Предусматривается Предусматриваются Шириной не менее 4,5 м
6.1.4.6	Боковые проезды с южной стороны проектируемого проезда № 1423 вдоль путепровода на пересечении проектируемого проезда № 1423 с Южнопортовой улицей Протяженность Количество полос движения Движение наземного городского пассажирского транспорта Остановочные пункты наземного городского пассажирского транспорта Тротуары	Строительство 0,70 км По 2 в каждом направлении Предусматривается Предусматриваются Шириной не менее 2,25 м
6.1.4.6.1	Разворотный проезд Протяженность Количество полос движения Движение наземного городского пассажирского транспорта Остановочные пункты наземного городского пассажирского транспорта Тротуары	Строительство 0,05 км По 1 в каждом направлении Не предусматривается Не предусматриваются Технические (при необходимости)
6.1.5	Транспортные сооружения	
6.1.5.1	Путепровод через подъездные железнодорожные пути в Южный Речной порт Протяженность Количество полос движения	Строительство 0,51 км 3 в каждом направлении

№ п/п	Перечень основных характеристик	Содержание характеристик
1	2	3
	Разделение транспортных потоков по направлениям	Не требуется
	Полосы безопасности	Предусматриваются
	Движение наземного городского пассажирского транспорта	Предусматривается
	Остановочные пункты наземного городского пассажирского транспорта	Не предусматриваются
	Тротуары	Технические (при необходимости)
6.1.5.1.1	Разворотные съезды со 2-го Южнопортового проезда	Строительство
	Протяженность	0,36 км
	Количество полос движения	По 1–2 в одном направлении
	Движение наземного городского пассажирского транспорта	Предусматривается
	Остановочные пункты наземного городского пассажирского транспорта	Предусматриваются
	Тротуары	Шириной не менее 2,25 м
6.1.5.2	Путепровод через улицу Трофимова и 2-й Южнопортовый проезд	Строительство
	Протяженность	0,76 км
	Количество полос движения	По 2 в каждом направлении
	Разделение транспортных потоков по направлениям	Предусматривается
	Полосы безопасности	Предусматриваются
	Движение наземного городского пассажирского транспорта	Не предусматривается
	Остановочные пункты наземного городского пассажирского транспорта	Не предусматриваются
	Тротуары	Технические (при необходимости)
6.1.5.3	Путепровод на пересечении проектируемого проезда № 1423 с Южнопортовой улицей	Строительство
	Протяженность	0,45 км
	Количество полос движения	По 2–3 в каждом направлении
	Разделение транспортных потоков по направлениям	Предусматривается
	Полосы безопасности	Предусматриваются
	Движение наземного городского пассажирского транспорта	Предусматривается
	Остановочные пункты наземного городского пассажирского транспорта	Не предусматриваются
	Тротуары	Технические (при необходимости)
6.1.5.3.1	Направленный левоворотный съезд с планируемого путепровода на проектируемый проезд № 1423 в направлении Люблинской улицы	Строительство
	Протяженность	0,50 км
	Количество полос движения	2 в одном направлении

№ п/п	Перечень основных характеристик	Содержание характеристик
1	2	3
	Разделение транспортных потоков по направлениям	Не требуется
	Полосы безопасности	Предусматриваются
	Движение наземного городского пассажирского транспорта	Не предусматривается
	Остановочные пункты наземного городского пассажирского транспорта	Не предусматриваются
	Тротуары	Технические (при необходимости)
6.1.5.3.2	Направленный левоповоротный съезд с проектируемого проезда № 1423 на планируемый путепровод в направлении проектируемого проезда № 2241	Строительство
	Протяженность	0,20 км
	Количество полос движения	1 в одном направлении
	Разделение транспортных потоков по направлениям	Не требуется
	Полосы безопасности	Предусматриваются
	Движение наземного городского пассажирского транспорта	Не предусматривается
	Остановочные пункты наземного городского пассажирского транспорта	Не предусматриваются
	Тротуары	Технические (при необходимости)
6.2	Прилегающая улично-дорожная сеть	Реконструкция, строительство
6.2.1	Проектируемый проезд № 3502	Строительство
	Протяженность	0,54 км
	Количество полос движения	По 2–3 в каждом направлении
	Разделение транспортных потоков по направлениям	Предусматривается
	Полосы безопасности	Не предусматриваются
	Движение наземного городского пассажирского транспорта	Предусматривается
	Остановочные пункты наземного городского пассажирского транспорта	Предусматриваются
	Тротуары	Шириной не менее 2,25 м
6.2.2	Южнопортовая улица на участке от проектируемого проезда № 6053 до планируемого путепровода на пересечении проектируемого проезда № 1423 с Южнопортовой улицей	Реконструкция
	Протяженность	0,85 км
	Количество полос движения	По 2–3 в каждом направлении
	Разделение транспортных потоков по направлениям	Предусматривается
	Движение наземного городского пассажирского транспорта	Предусматривается
	Остановочные пункты наземного городского пассажирского транспорта	Не предусматриваются
	Тротуары	Шириной не менее 2,25 м

№ п/п	Перечень основных характеристик	Содержание характеристик
1	2	3
6.2.3	<p>Участки улично-дорожной сети на территории квартала, ограниченного 2-м Южнопортовым проездом и Южным Речным портом</p> <p>Протяженность</p> <p>Количество полос движения</p> <p>Разделение транспортных потоков по направлениям</p> <p>Движение наземного городского пассажирского транспорта</p> <p>Остановочные пункты наземного городского пассажирского транспорта</p> <p>Тротуары</p>	<p>Строительство</p> <p>0,67 км</p> <p>По 1 в каждом направлении</p> <p>Предусматривается</p> <p>Не предусматривается</p> <p>Не предусматриваются</p> <p>Шириной не менее 2,25 м</p>
6.2.4	<p>Проектируемый проезд № 6500 от проектируемого проезда № 1423 до подъездного железнодорожного пути</p> <p>Протяженность</p> <p>Количество полос движения</p> <p>Разделение транспортных потоков по направлениям</p> <p>Движение наземного городского пассажирского транспорта</p> <p>Остановочные пункты наземного городского пассажирского транспорта</p> <p>Тротуары</p>	<p>Строительство</p> <p>0,40 км</p> <p>По 1 в каждом направлении</p> <p>Предусматривается</p> <p>Не предусматривается</p> <p>Не предусматриваются</p> <p>Шириной не менее 2,0 м</p>
6.2.5	<p>Участок улично-дорожной сети от планируемого путепровода на пересечении проектируемого проезда № 1423 с Южнопортовой улицей до производственного здания по адресу: Южнопортовая улица, дом 21, строение 26</p> <p>Протяженность</p> <p>Количество полос движения</p> <p>Разделение транспортных потоков по направлениям</p> <p>Движение наземного городского пассажирского транспорта</p> <p>Остановочные пункты наземного городского пассажирского транспорта</p> <p>Тротуары</p>	<p>Строительство</p> <p>0,13 км</p> <p>По 2–3 в каждом направлении</p> <p>Предусматривается</p> <p>Предусматривается</p> <p>Не предусматриваются</p> <p>Шириной не менее 2,25 м</p>
6.2.6	<p>Правоповоротный съезд с участка улично-дорожной сети от планируемого путепровода на пересечении проектируемого проезда № 1423 с Южнопортовой улицей на проектируемый проезд № 1423 в направлении 2-го Южнопортового проезда</p> <p>Протяженность</p> <p>Количество полос движения</p> <p>Разделение транспортных потоков по направлениям</p> <p>Движение наземного городского пассажирского транспорта</p>	<p>Строительство</p> <p>0,20 км</p> <p>1 в одном направлении</p> <p>Не требуется</p> <p>Не предусматривается</p>

№ п/п	Перечень основных характеристик	Содержание характеристик
1	2	3
	Остановочные пункты наземного городского пассажирского транспорта	Не предусматриваются
	Тротуары	Шириной не менее 2,25 м
6.2.7	Участок проектируемого проезда № 3900 с плоскостной парковкой	Реконструкция
	Протяженность	0,40 км
	Количество полос движения	2 в каждом направлении
	Разделение транспортных потоков по направлениям	Не требуется
	Движение наземного городского пассажирского транспорта	Предусматривается
	Остановочные пункты наземного городского пассажирского транспорта	Предусматриваются
	Тротуары	Шириной не менее 2,25 м
6.3	Пешеходная эстакада над проектируемым проездом № 1423 и проектируемой станцией «Южный порт» Люблинско-Дмитровской линии метрополитена	Строительство
	Протяженность	Не более 450,0 м
	Ширина пандусных сходов	Определяется на стадии разработки проектной документации
	Высотный габарит	В соответствии с ГОСТ Р 52748-2007 «Дороги автомобильные общего пользования. Нормативные нагрузки, расчетные схемы нагружения и габариты приближения»
	Интеграция с проектируемой станцией «Южный порт» Люблинско-Дмитровской линии метрополитена	Определяется на стадии разработки проектной документации
	Благоустройство надземной части	Требуется
6.4.	Проектируемая станция «Южный порт» Люблинско-Дмитровской линии Метрополитена	Строительство
6.4.1	Количество вестибюлей станции «Южный порт»	2 вестибюля с выходами на обе стороны проектируемого проезда № 1423, к жилой и общественной застройке, остановочным пунктам наземного городского транспорта
6.4.2	Загрузка проектируемой станции «Южный порт» на расчетный срок (тысяч человек)	
6.4.2.1	Сутки (тысяч человек)	235,0
6.4.2.2	Утренний час пик (тысяч человек), всего, в том числе: вход/выход/пересадка	23,2 3,0/20,2/-
6.4.3	Интеграция с проектируемой пешеходной эстакадой над проектируемым проездом № 1423	Определяется на стадии разработки проектной документации
7	Организация движения транспорта и пешеходов	Средства организации движения транспорта и пешеходов, в том числе для маломобильных групп населения в соответствии с СП 59.13330.2020 «СНиП 35-01-2001 Доступность зданий и сооружений для маломобильных групп населения» и в соответствии с ВСН 62-91 «Проектирование среды жизнедеятельности с учетом потребности инвалидов и маломобильных групп населения». В местах пересечения пешеходных путей с проезжей частью улично-дорожной сети предусматривается пониженный борд

№ п/п	Перечень основных характеристик	Содержание характеристик
1	2	3
7.1	Светофорные объекты	Предусматриваются по основному ходу (до строительства транспортных сооружений), на боковых проездах и на прилегающей улично-дорожной сети
7.2	Внеуличные пешеходные переходы	Предусматривается строительство двух внеуличных пешеходных переходов и устройство пешеходных галерей, в том числе: – через проектируемый проезд № 1423 вблизи с проектируемым проездом № 3683; – через проектируемый проезд № 1423 вблизи дома 2 А по улице Гурьянова; – строительство пешеходной галереи от станции метро «Печатники» Люблинско-Дмитровской линии метрополитена до конкорса остановочного пункта «Печатники» Московского центрального диаметра «Нахабино-Подольск»; – строительство пешеходной галереи от станции метро «Печатники» Большой кольцевой линии метрополитена до конкорса остановочного пункта «Печатники» Московского центрального диаметра «Нахабино – Подольск»
7.3	Наземные пешеходные переходы	Предусматриваются у остановочных пунктов наземного городского пассажирского транспорта и на регулируемых пересечениях улично-дорожной сети
7.4	Корректировка маршрутной сети наземного городского пассажирского транспорта	Требуется на этапах очередности реализации мероприятий
8	Установление технических зон подземных коммуникаций, перенос и строительство инженерных сооружений	Требуется установление технических зон
9	Изменение границ особо охраняемых природных территорий, природных и озелененных территорий	Требуется изменение границ природных и озелененных территорий
10	Изменение границ зоны планируемого развития линейного объекта улично-дорожной сети	Требуется в связи с необходимостью приведения в соответствие с планировочным решением
11	Изъятие или изменение существующих границ участков землепользований	Требуется (План «Межевание территории»)

2.2. Перечень субъектов Российской Федерации, перечень муниципальных районов, городских округов в составе субъектов Российской Федерации, перечень поселений, населенных пунктов, внутригородских территорий городов федерального значения, на территориях которых устанавливаются зоны планируемого размещения линейных объектов

Зоны планируемого размещения линейных объектов и зоны планируемого размещения линейных объектов, подлежащих переносу (переустройству) из зон планируемого размещения линейных объектов, расположены в Южнопортовом районе города Москвы и районе Печатники города Москвы.

2.3. Перечень координат характерных точек границ зон планируемого размещения линейных объектов, границ зон планируемого размещения линейных объектов, подлежащих переносу (переустройству) из зон планируемого размещения линейных объектов

№ точки	Координаты точки (Московская система координат)	
	X	Y
1	12253.17	4032.11
2	12252.47	4031.40
3	12282.99	4028.40
4	12277.89	4030.40
5	12277.19	4030.50
6	12276.69	4030.40
7	12272.68	4032.01
8	12271.98	4032.71
9	12271.68	4032.91
10	12266.28	4035.01
11	12265.78	4035.11
12	12258.28	4035.91
13	12258.08	4035.91
14	12257.08	4035.61
15	12256.38	4034.91
16	12256.18	4034.61
17	12255.28	4032.11
18	12254.87	4032.31
19	12283.99	4027.50
20	12283.29	4028.20
21	12298.80	4020.38
22	12298.70	4020.18
23	12298.10	4018.88
24	12283.69	4024.79
25	12284.09	4025.69
26	12300.50	4021.38
27	12299.50	4021.08
28	12311.71	4017.17
29	12301.20	4021.28
30	12312.71	4016.27
31	12312.01	4016.97
32	12381.02	4000.20

№ точки	Координаты точки (Московская система координат)	
	X	Y
33	12377.84	3992.32
34	12361.14	3999.24
35	12360.33	3999.44
36	12359.33	3999.14
37	12358.63	3998.43
38	12358.43	3998.13
39	12357.73	3996.33
40	12338.92	4004.15
41	12338.12	4004.35
42	12337.12	4004.05
43	12336.42	4003.34
44	12336.32	4003.14
45	12336.22	4003.04
46	12312.21	4012.97
47	12312.81	4014.47
48	12379.14	4002.54
49	12378.94	4001.79
50	12375.49	4042.82
51	12375.76	4040.71
52	12378.21	4039.67
53	12391.83	4033.92
54	12391.87	4033.88
55	12388.66	4025.73
56	12388.67	4025.36
57	12381.97	4003.10
58	12380.64	4003.28
59	12380.44	4003.29
60	14567.57	3032.34
61	14569.14	3030.04
62	14563.82	3018.74
63	14558.51	3007.44
64	14557.27	3001.56

№ точки	Координаты точки (Московская система координат)	
	X	Y
65	14518.13	3009.81
66	14514.23	3011.93
67	14499.77	3020.00
68	14485.86	3031.91
69	14475.29	3046.90
70	14469.49	3059.64
71	14466.88	3069.17
72	14466.06	3073.39
73	14486.24	3087.55
74	14494.55	3076.17
75	14479.48	3065.01
76	14481.43	3060.39
77	14492.39	3041.25
78	14500.43	3030.34
79	14516.69	3020.33
80	14536.20	3024.56
81	14537.66	3022.20
82	14554.25	3032.54
83	14552.89	3034.97
84	14572.02	3046.90
85	14577.32	3038.41
86	12630.84	3944.52
87	12648.00	3967.02
88	12655.75	3977.16
89	12658.59	3980.68
90	12661.63	3984.03
91	12664.85	3987.20
92	12668.24	3990.19
93	12671.80	3992.98
94	12654.70	4002.28
95	11638.80	4770.32
96	11686.33	4676.80
97	11692.56	4680.00
98	11644.89	4773.78
99	11785.54	4520.41

№ точки	Координаты точки (Московская система координат)	
	X	Y
100	11789.39	4512.92
101	11754.40	4581.36
102	11779.47	4532.27
103	11713.51	4661.95
104	11689.84	4708.52
105	11656.13	4774.85
106	11675.62	4736.51
107	11655.93	4780.06
108	11655.79	4779.38
109	11794.67	4502.62
110	11848.42	4396.47
111	11859.79	4397.89
112	11857.99	4401.40
113	11907.88	4342.48
114	11915.25	4354.91
115	11931.08	4356.05
116	11930.33	4367.24
117	12000.00	4369.78
118	12036.53	4371.11
119	12034.83	4410.24
120	11975.62	4407.27
121	11984.90	4420.22
122	11972.40	4428.53
123	11959.08	4409.94
124	11929.67	4406.92
125	11924.04	4412.77
126	11949.34	4448.05
127	11942.39	4453.54
128	11935.09	4446.29
129	11930.94	4442.17
130	11930.67	4440.90
131	11916.57	4426.38
132	11907.61	4413.88
133	11907.61	4413.88
134	11866.13	4411.82

№ точки	Координаты точки (Московская система координат)	
	X	Y
135	11845.59	4451.93
136	11714.93	4706.18
137	11678.34	4777.43
138	11672.23	4789.33
139	11604.80	4750.98
140	11651.97	4659.15
141	11626.33	4645.98
142	11637.07	4623.21
143	11619.72	4614.33
144	11631.41	4591.56
145	11647.99	4600.05
146	11670.47	4552.40
147	11676.03	4541.37
148	11698.20	4552.75
149	11754.35	4581.59
150	11731.69	4626.17
151	11722.64	4644.00
152	11723.95	4658.68
153	11725.47	4659.41
154	11727.68	4655.10
155	11726.48	4654.53
156	11687.24	4733.85
157	11694.47	4719.78
158	11651.97	4659.15
159	11653.68	4404.84
160	11655.22	4402.27
161	11701.90	4684.80
162	11913.49	4320.54
163	11909.38	4324.11
164	11905.32	4327.74
165	11901.31	4331.42
166	11969.33	4280.85
167	11964.55	4283.70
168	12106.72	4249.98
169	12152.44	4368.75

№ точки	Координаты точки (Московская система координат)	
	X	Y
170	12152.84	4369.69
171	12153.30	4370.61
172	12153.83	4371.49
173	12154.41	4372.33
174	12155.06	4373.13
175	12155.75	4373.89
176	12156.50	4374.59
177	12157.29	4375.25
178	12158.12	4375.85
179	12158.99	4376.39
180	12159.99	4376.90
181	12101.34	4373.32
182	12106.39	4372.50
183	12111.40	4369.37
184	12114.81	4364.54
185	12116.10	4358.77
186	12115.06	4352.96
187	12075.31	4253.49
188	12072.75	4247.09
189	12063.04	4248.51
190	12051.88	4244.66
191	12047.22	4246.11
192	12041.93	4247.84
193	12908.89	3895.73
194	12910.62	3893.22
195	12908.89	3895.73
196	12908.89	3895.73
197	12904.36	3897.92
198	12954.04	3874.77
199	12910.62	3893.22
200	12904.36	3897.92
201	12897.30	3885.35
202	12877.24	3896.11
203	12877.06	3896.20
204	12762.23	3952.96

№ точки	Координаты точки (Московская система координат)	
	X	Y
205	12954.04	3874.77
206	12910.62	3893.22
207	13113.43	3809.35
208	13110.27	3809.54
209	13110.09	3809.55
210	13108.59	3809.14
211	13107.90	3808.46
212	13094.69	3813.87
213	13093.55	3814.09
214	13092.40	3813.86
215	13080.81	3809.06
216	13080.47	3809.21
217	13068.18	3814.41
218	13036.04	3827.97
219	13036.05	3828.00
220	13015.59	3836.77
221	13015.51	3836.81
222	13015.50	3836.78
223	13013.03	3837.80
224	13011.41	3838.48
225	12988.02	3848.00
226	12987.93	3848.01
227	12987.63	3848.14
228	12986.47	3848.38
229	12986.24	3848.35
230	12986.14	3848.37
231	12984.63	3848.13
232	12981.87	3847.28
233	12969.87	3852.20
234	12968.94	3855.84
235	12968.94	3855.84
236	12968.94	3855.84
237	12968.94	3855.84
238	12968.94	3855.84
239	12968.94	3855.84

№ точки	Координаты точки (Московская система координат)	
	X	Y
240	12955.93	3861.28
241	12955.95	3862.77
242	12955.95	3862.77
243	12955.89	3863.08
244	12955.87	3872.01
245	12954.04	3874.77
246	12522.77	4051.87
247	12528.36	4066.47
248	12425.27	4108.08
249	12394.44	4126.63
250	12353.01	4151.50
251	12330.18	4164.11
252	12315.72	4171.81
253	12306.19	4176.30
254	12288.95	4184.48
255	12258.00	4196.24
256	12254.63	4188.42
257	12215.45	4203.62
258	12214.91	4203.72
259	12214.16	4203.52
260	12213.61	4202.97
261	12213.53	4202.81
262	12213.52	4202.79
263	12212.90	4203.02
264	12212.19	4203.15
265	12211.19	4202.88
266	12210.91	4202.60
267	11740.28	4630.58
268	11755.52	4600.93
269	11763.13	4586.10
270	13329.88	3313.49
271	13294.39	3390.19
272	13275.67	3432.89
273	13274.62	3433.79
274	13265.68	3441.39

№ точки	Координаты точки (Московская система координат)	
	X	Y
275	13259.11	3457.82
276	13259.07	3470.22
277	13247.33	3497.89
278	13235.29	3526.39
279	13233.26	3531.22
280	13225.25	3543.88
281	13222.00	3546.25
282	13219.79	3547.55
283	13212.69	3552.15
284	13205.53	3556.54
285	13201.85	3558.54
286	13192.27	3563.59
287	13181.32	3569.09
288	13167.70	3575.39
289	13153.12	3582.02
290	13147.73	3584.66
291	13143.20	3586.78
292	13139.55	3588.44
293	13128.11	3594.17
294	13116.52	3600.06
295	13112.96	3601.89
296	13111.20	3602.83
297	13107.53	3604.45
298	13106.67	3604.97
299	13105.88	3605.61
300	13091.94	3613.46
301	13081.75	3617.74
302	13069.40	3624.34
303	13056.96	3630.76
304	13056.08	3631.25
305	13042.18	3639.17
306	13039.53	3640.58
307	13037.69	3641.38
308	13028.71	3645.80
309	13023.39	3648.58

№ точки	Координаты точки (Московская система координат)	
	X	Y
310	13008.25	3656.32
311	13007.67	3657.34
312	13007.26	3658.70
313	13005.59	3659.82
314	13002.47	3662.46
315	13000.52	3663.05
316	12993.72	3667.29
317	12991.08	3668.71
318	12986.64	3671.03
319	12969.13	3680.68
320	12961.15	3685.10
321	12960.39	3685.63
322	12959.66	3686.23
323	12958.20	3687.45
324	12956.74	3688.66
325	12955.95	3689.14
326	12951.85	3691.23
327	12936.25	3699.27
328	12924.74	3705.48
329	12924.12	3705.88
330	12919.59	3707.59
331	12916.19	3709.13
332	12909.52	3712.72
333	12907.30	3714.29
334	12901.92	3717.48
335	12897.45	3720.18
336	12892.86	3722.41
337	12877.37	3726.45
338	12869.52	3728.02
339	12858.75	3730.32
340	12857.78	3730.54
341	12856.81	3730.78
342	12842.43	3735.09
343	12828.01	3738.33
344	12825.34	3738.94

№ точки	Координаты точки (Московская система координат)	
	X	Y
345	12823.82	3739.31
346	12822.89	3739.75
347	12821.41	3740.70
348	12815.50	3744.62
349	12811.15	3746.24
350	12805.22	3748.37
351	12799.26	3750.42
352	12793.28	3752.39
353	12787.27	3754.29
354	12781.23	3756.12
355	12775.18	3757.86
356	12769.10	3759.53
357	12763.01	3761.13
358	12756.89	3762.64
359	12750.75	3764.08
360	12746.83	3764.95
361	12745.81	3765.18
362	12701.25	3774.81
363	12691.84	3776.84
364	12674.74	3767.74
365	12658.34	3726.68
366	12652.21	3749.87
367	12649.78	3761.21
368	12648.54	3773.69
369	12648.92	3777.57
370	12649.35	3781.37
371	12649.84	3785.16
372	12650.40	3788.94
373	12651.01	3792.72
374	12651.68	3796.48
375	12652.42	3800.24
376	12653.21	3803.98
377	12654.06	3807.70
378	12654.97	3811.42
379	12655.94	3815.12

№ точки	Координаты точки (Московская система координат)	
	X	Y
380	12656.47	3817.01
381	12656.97	3818.80
382	12658.05	3822.47
383	12659.20	3826.12
384	12660.40	3829.75
385	12661.66	3833.36
386	12665.83	3844.84
387	12598.51	3884.52
388	13341.24	3292.36
389	13339.17	3295.79
390	13375.43	3248.15
391	13357.53	3269.70
392	13382.15	3239.06
393	13380.65	3241.30
394	13605.20	2908.82
395	13479.95	3084.27
396	13447.01	3130.41
397	13442.85	3136.30
398	13438.51	3142.58
399	13434.24	3148.90
400	13430.03	3155.26
401	13425.89	3161.67
402	13421.82	3168.13
403	13417.82	3174.62
404	13413.88	3181.16
405	13410.02	3187.73
406	13406.22	3194.35
407	13402.49	3201.01
408	13398.84	3207.70
409	13395.25	3214.43
410	13393.12	3218.51
411	13391.73	3221.20
412	13388.29	3228.01
413	13618.51	2888.40
414	13616.03	2892.51

№ точки	Координаты точки (Московская система координат)	
	X	Y
415	13706.78	2726.93
416	13689.07	2755.32
417	13625.53	2875.85
418	13724.79	2684.88
419	13723.89	2688.22
420	14311.98	2934.66
421	14296.89	2939.08
422	14247.55	2953.55
423	14222.74	2960.77
424	14221.13	2974.37
425	14216.53	3017.37
426	14064.70	3097.58
427	14000.00	3131.89
428	13986.92	3138.82
429	13947.60	3128.49
430	13922.58	3150.01
431	13921.45	3150.82
432	13920.83	3151.21
433	13920.23	3151.55
434	13905.07	3159.59
435	13912.99	3175.18
436	13900.30	3215.28
437	13644.52	3350.42
438	13589.18	3368.17
439	13535.88	3397.24
440	13453.95	3403.48
441	13408.20	3386.91
442	13388.52	3356.18
443	13389.05	3356.64
444	13462.25	3390.07
445	13464.59	3385.52
446	13465.90	3382.96
447	13465.56	3382.79
448	13393.53	3349.72
449	13390.70	3347.20

№ точки	Координаты точки (Московская система координат)	
	X	Y
450	13391.07	3346.35
451	13406.10	3313.09
452	13414.60	3285.89
453	13416.87	3273.52
454	13434.31	3235.12
455	13439.84	3222.96
456	13454.41	3193.24
457	13486.09	3144.50
458	13514.90	3104.15
459	13572.86	3022.96
460	13637.76	2932.06
461	13660.91	2894.50
462	13678.79	2860.61
463	13707.62	2805.91
464	13725.16	2805.64
465	13744.92	2774.14
466	13741.42	2767.24
467	13750.38	2760.73
468	13746.03	2754.03
469	13745.68	2754.26
470	13737.75	2760.02
471	13733.04	2750.76
472	13747.35	2725.37
473	13764.19	2658.62
474	13767.37	2587.87
475	13767.36	2583.10
476	13776.38	2570.38
477	13806.96	2541.47
478	13741.43	2536.29
479	13729.24	2535.33
480	13729.34	2576.03
481	13729.52	2647.17
482	14477.29	2838.13
483	14444.56	2858.16
484	14393.57	2894.32

№ точки	Координаты точки (Московская система координат)	
	X	Y
485	14350.64	2924.76
486	14347.00	2919.67
487	14000.00	3361.43
488	14000.96	3363.33
489	14010.03	3399.56
490	14000.00	3404.64
491	13994.74	3407.30
492	14000.00	3417.71
493	14117.80	3650.88
494	14141.88	3666.32
495	14173.65	3649.56
496	14159.23	3622.01
497	14000.00	3306.83
498	13993.64	3294.23
499	14000.00	3291.00
500	14171.69	3203.74
501	14209.52	3184.52
502	14251.53	3163.17
503	14266.00	3155.82
504	14284.13	3146.60
505	14286.24	3145.52
506	14302.52	3137.20
507	14326.57	3124.96
508	14335.23	3119.57
509	14377.94	3093.98
510	14346.28	3033.18
511	14327.41	3044.14
512	14324.04	3038.38
513	14299.85	3052.34
514	14254.44	3078.54
515	14246.95	3065.55
516	14229.71	3035.68
517	14262.63	3015.95
518	14276.45	3008.16
519	14320.15	2983.54

№ точки	Координаты точки (Московская система координат)	
	X	Y
520	14341.23	2971.66
521	14365.72	2957.86
522	14365.72	2957.86
523	14403.13	2935.94
524	14405.21	2939.50
525	14412.71	2935.21
526	14412.15	2934.21
527	14415.62	2932.25
528	14415.21	2931.48
529	14416.40	2930.82
530	14416.17	2930.32
531	14417.42	2929.62
532	14426.72	2924.31
533	14427.70	2923.83
534	14427.16	2922.59
535	14429.29	2921.56
536	14428.64	2920.42
537	14429.56	2919.87
538	14439.82	2914.21
539	14438.55	2911.96
540	14438.09	2911.16
541	14431.71	2899.86
542	14479.83	2871.66
543	14480.98	2873.86
544	14482.18	2876.19
545	14484.20	2880.10
546	14487.01	2885.54
547	14497.00	2879.86
548	14497.26	2879.71
549	14500.41	2877.69
550	14501.48	2879.17
551	14502.68	2878.43
552	14528.24	2862.73
553	14535.33	2857.66
554	14536.69	2854.63

№ точки	Координаты точки (Московская система координат)	
	X	Y
555	14598.93	2804.46
556	14565.53	2767.65
557	14561.80	2771.00
558	14560.12	2772.47
559	14557.30	2774.94
560	14553.42	2778.26
561	14552.76	2778.83
562	14548.17	2782.66
563	14543.53	2786.43
564	14543.00	2786.86
565	14538.85	2790.16
566	14479.50	2836.76
567	14282.22	3004.91
568	14280.50	3001.84
569	14278.27	2997.82
570	14305.32	2982.40
571	14309.43	2989.58
572	14500.66	2915.99
573	14480.10	2928.04
574	14507.63	2934.52
575	14550.55	2969.36
576	14547.37	2974.45
577	14519.65	2981.19
578	14522.01	2990.91
579	14560.91	2981.53
580	14570.23	2971.02
581	14562.60	2966.25
582	13673.91	3435.09
583	13617.34	3464.99
584	13633.99	3456.15
585	13664.05	3440.27
586	13611.89	3467.87
587	13589.39	3479.80
588	13551.60	3499.84
589	13545.43	3520.24

№ точки	Координаты точки (Московская система координат)	
	X	Y
590	13559.95	3547.07
591	13559.81	3547.15
592	13757.00	3911.78
593	13768.88	3985.71
594	13775.08	4024.84
595	13775.17	4025.42
596	13770.63	4019.38
597	13768.23	4013.43
598	13764.63	3997.10
599	13758.41	3968.61
600	13756.20	3962.28
601	13537.35	3557.84
602	13535.73	3558.66
603	13518.20	3526.30
604	13503.00	3525.62
605	13365.40	3598.72
606	13369.94	3617.23
607	13377.03	3637.21
608	13479.13	3838.08
609	13938.46	3285.60
610	13819.58	3348.41
611	13816.80	3343.24
612	13809.38	3347.00
613	13812.09	3352.42
614	13681.46	3421.82
615	13680.53	3431.45
616	13779.73	4053.19
617	13752.04	4061.10
618	13751.56	4061.17
619	13751.10	4061.10
620	13748.36	4060.36
621	13747.95	4060.19
622	13747.36	4059.63
623	13745.42	4056.65
624	13744.33	4056.48

№ точки	Координаты точки (Московская система координат)	
	X	Y
625	13742.52	4057.49
626	13742.50	4057.70
627	13742.57	4057.80
628	13742.62	4057.89
629	13742.64	4057.92
630	13758.67	4087.57
631	13754.60	4089.46
632	13738.62	4059.89
633	13738.44	4059.18
634	13738.58	4058.54
635	13738.99	4057.67
636	13739.12	4056.25
637	13739.34	4055.54
638	13739.98	4054.90
639	13740.01	4054.88
640	13743.15	4053.13
641	13744.00	4052.91
642	13744.27	4052.93
643	13746.73	4053.32
644	13747.33	4053.53
645	13747.92	4054.09
646	13749.93	4057.16
647	13751.55	4057.60
648	13779.17	4049.71
649	13030.99	3644.67
650	13018.53	3622.15
651	12958.22	3513.15
652	13000.00	3496.24
653	13018.92	3488.58
654	13076.99	3593.54
655	13088.77	3614.83
656	13123.43	3718.50
657	13125.53	3717.45
658	13141.85	3711.78
659	13144.35	3715.40

№ точки	Координаты точки (Московская система координат)	
	X	Y
660	13160.10	3707.45
661	13110.06	3736.48
662	13110.22	3736.22
663	13113.26	3760.29
664	13109.03	3749.67
665	13126.24	3723.57
666	11655.25	4402.29
667	11656.37	4402.98
668	13127.93	3726.63
669	13127.93	3726.63
670	13126.24	3723.57
671	13130.17	3730.69
672	13150.37	3735.75
673	13219.81	3698.13
674	13219.43	3697.23
675	13219.12	3695.70
676	13215.11	3688.02
677	13257.39	3665.31
678	13259.77	3669.89
679	13260.05	3672.14
680	13310.46	3644.79
681	13300.15	3623.70
682	13249.48	3650.06
683	13249.65	3650.38
684	13190.40	3681.55
685	13181.29	3689.64
686	13188.87	3702.85
687	13133.76	3733.40
688	13137.74	3740.78
689	13364.49	3607.42
690	13362.98	3602.05
691	13362.46	3600.15
692	13375.19	3639.09
693	13373.22	3633.88
694	13315.59	3641.96

№ точки	Координаты точки (Московская система координат)	
	X	Y
695	13389.76	3779.00
696	13410.38	3802.48
697	13412.13	3804.52
698	13413.82	3806.61
699	13415.45	3808.75
700	13417.02	3810.94
701	13418.52	3813.17
702	13419.95	3815.45
703	13421.31	3817.77
704	13422.22	3819.41
705	13442.91	3857.45
706	13478.47	3838.41
707	13438.79	3764.64
708	13428.11	3743.47
709	13396.24	3684.59
710	13159.69	3925.41
711	13175.99	3917.64
712	13239.55	3887.36
713	13154.45	3733.54
714	12123.32	4292.82
715	12105.82	4249.01
716	12107.11	4248.82
717	12108.80	4243.80
718	12114.27	4227.54
719	12158.90	4209.82
720	12159.57	4211.47
721	12159.85	4212.19
722	12174.22	4206.43
723	12202.21	4195.21
724	12202.76	4196.61
725	12202.94	4197.07
726	12205.77	4195.93
727	12208.63	4203.41
728	12213.10	4201.83
729	12252.34	4187.93

№ точки	Координаты точки (Московская система координат)	
	X	Y
730	12258.59	4185.65
731	12264.81	4183.30
732	12271.00	4180.88
733	12277.17	4178.38
734	12283.30	4175.81
735	12289.40	4173.16
736	12295.47	4170.45
737	12301.50	4167.65
738	12307.51	4164.79
739	12313.47	4161.85
740	12319.40	4158.85
741	12325.30	4155.77
742	12331.15	4152.62
743	12336.97	4149.40
744	12342.75	4146.11
745	12348.49	4142.75
746	12354.19	4139.32
747	12357.50	4137.28
748	12359.85	4135.83
749	12365.46	4132.27
750	12366.29	4131.73
751	12420.21	4099.59
752	12425.88	4096.93
753	12431.58	4094.34
754	12437.31	4091.83
755	12443.07	4089.39
756	12448.86	4087.02
757	12452.03	4085.76
758	12456.05	4084.18
759	12512.21	4062.08
760	12510.05	4056.78
761	12629.02	4010.87
762	12649.89	4003.09
763	12648.98	4003.45
764	12104.90	3982.90

№ точки	Координаты точки (Московская система координат)	
	X	Y
765	12104.60	3982.71
766	12091.51	3970.89
767	12012.94	4003.23
768	12007.70	4003.44
769	12048.63	4105.88
770	12048.45	4105.95
771	12204.40	3956.64
772	12204.60	3957.68
773	12204.20	3959.18
774	12203.85	3959.54
775	12144.41	3982.93
776	12120.96	3992.10
777	12113.47	3994.99
778	12112.80	3993.10
779	12267.45	3942.15
780	12267.57	3942.98
781	12267.49	3943.29
782	12245.31	3952.66
783	12223.75	3961.38
784	12216.80	3964.35
785	12215.82	3963.37
786	12215.77	3963.19
787	12209.83	3964.55
788	12209.72	3964.29
789	12207.68	3958.89
790	12208.66	3958.67
791	12306.70	4009.06
792	12337.32	3996.53
793	12338.12	3996.33
794	12339.12	3996.63
795	12339.82	3997.33
796	12339.92	3997.53
797	12358.93	3989.82
798	12359.73	3989.62
799	12360.74	3989.92

№ точки	Координаты точки (Московская система координат)	
	X	Y
800	12361.44	3990.62
801	12361.64	3990.92
802	12362.34	3992.72
803	12379.05	3985.91
804	12379.85	3985.71
805	12380.85	3986.01
806	12381.55	3986.71
807	12381.75	3986.91
808	12389.28	4005.40
809	12389.51	3998.11
810	12389.28	3997.39
811	12389.03	3987.36
812	12395.90	3984.61
813	12392.44	3965.60
814	12382.59	3937.25
815	12381.72	3934.83
816	12380.88	3928.34
817	12381.32	3927.01
818	12380.86	3925.96
819	12305.50	4010.86
820	12305.80	4009.86
821	12301.90	4013.47
822	12302.40	4014.87
823	12306.30	4013.17
824	12305.70	4011.66
825	12300.00	4012.16
826	12301.00	4012.46
827	12277.99	4021.08
828	12278.19	4020.98
829	12299.20	4012.36
830	12276.99	4022.79
831	12277.29	4021.78
832	12259.18	4026.19
833	12260.48	4029.90
834	12264.68	4029.40

№ точки	Координаты точки (Московская система координат)	
	X	Y
835	12269.68	4027.50
836	12270.38	4027.40
837	12270.68	4027.50
838	12274.79	4025.89
839	12275.49	4025.19
840	12275.79	4024.99
841	12277.49	4024.39
842	12258.28	4025.19
843	12258.98	4025.89
844	12252.87	4026.39
845	12256.58	4024.99
846	12251.57	4028.30
847	12251.87	4027.30
848	12252.17	4030.40
849	12252.37	4029.80
850	12251.87	4029.30
851	12413.22	3973.32
852	12409.49	3950.50
853	12397.37	3922.03
854	12397.37	3922.03
855	12396.82	3921.48
856	12396.07	3921.28
857	12395.27	3921.48
858	12405.78	3879.45
859	12428.39	3870.76
860	12460.36	3866.63
861	12478.99	3868.66
862	12552.41	3888.42
863	12562.98	3897.07
864	12563.79	3898.43
865	12548.34	3906.00
866	12524.84	3922.92
867	12516.56	3928.28
868	12460.18	3953.82
869	12457.30	3954.35

№ точки	Координаты точки (Московская система координат)	
	X	Y
870	12413.22	3973.32
871	12077.33	4258.56
872	12073.28	4260.39
873	12072.46	4260.57
874	12071.87	4260.41
875	12071.72	4260.48
876	12071.66	4260.36
877	12071.46	4260.30
878	12070.73	4259.57
879	12070.63	4259.37
880	12066.51	4249.97
881	12066.17	4249.27
882	12058.03	4252.59
883	12052.89	4254.69
884	12028.04	4264.73
885	12025.07	4259.83
886	12025.29	4259.74
887	12024.39	4258.52
888	11997.55	4269.78
889	11971.68	4283.64
890	11968.85	4287.02
891	11968.44	4287.39
892	11946.71	4302.17
893	11946.69	4302.18
894	11932.85	4311.38
895	11933.94	4313.33
896	11934.19	4314.31
897	11933.93	4315.31
898	11933.56	4315.77
899	11926.32	4322.51
900	11926.25	4322.57
901	11923.54	4324.88
902	11907.19	4341.32
903	12132.77	4220.76
904	12132.45	4221.95

№ точки	Координаты точки (Московская система координат)	
	X	Y
905	12131.72	4222.68
906	12131.45	4222.82
907	12115.51	4229.04
908	12110.25	4243.05
909	12110.11	4243.34
910	12109.37	4244.07
911	12108.57	4244.49
912	12587.40	3969.73
913	12586.80	3968.61
914	12583.92	3962.67
915	12615.66	3971.15
916	12607.47	3975.23
917	12470.16	4024.37
918	12485.33	4050.58
919	12728.70	3972.04
920	12727.05	3967.11
921	12737.75	3995.41
922	12735.80	3990.80
923	12853.66	4269.41
924	12855.32	4319.51
925	12815.41	4322.66
926	12813.68	4270.81
927	12810.17	4223.01
928	12804.34	4183.50
929	12795.90	4144.47
930	12791.11	4126.59
931	12751.80	4024.74
932	12744.61	4010.21
933	12850.82	4226.97
934	12851.24	4231.21
935	12819.20	4080.83
936	12894.27	4082.90
937	12922.09	4083.67
938	12922.79	4138.71
939	12834.99	4136.28

№ точки	Координаты точки (Московская система координат)	
	X	Y
940	12836.04	4140.18
941	12845.58	4187.26
942	12809.17	4053.41
943	12810.74	4057.38
944	12762.25	3953.00
945	12791.12	4012.39
946	13054.22	3752.63
947	13062.42	3767.39
948	13025.85	3787.35
949	13026.20	3788.02
950	13027.80	3791.02
951	13064.86	3770.85
952	13064.92	3770.91
953	13066.42	3771.31
954	13067.88	3770.93
955	13084.89	3761.42
956	13089.14	3768.65
957	13026.22	3802.85
958	13021.55	3794.42
959	13021.26	3793.87
960	13010.78	3799.54
961	12997.92	3806.78
962	12997.34	3807.51
963	12976.40	3817.60
964	12905.56	3854.88
965	12904.59	3852.53
966	12954.03	3803.22
967	12896.60	3832.16
968	12904.72	3852.46
969	12809.44	3902.98
970	12752.59	3933.15
971	12755.96	3940.08
972	11663.50	4425.51
973	11650.52	4418.82
974	13026.47	3802.72

№ точки	Координаты точки (Московская система координат)	
	X	Y
975	13090.25	3768.05
976	13095.25	3765.40
977	13076.43	3761.41
978	13065.36	3767.28
979	13056.59	3751.43
980	13045.70	3756.88
981	13015.67	3771.91
982	12985.88	3787.11
983	12985.90	3787.16
984	13180.61	3697.07
985	13183.17	3701.75
986	13323.25	3656.10
987	13257.44	3688.79
988	13254.97	3690.12
989	13254.11	3690.58
990	13253.28	3691.02
991	13250.63	3692.45
992	13248.26	3693.04
993	13247.04	3692.89
994	13244.64	3692.20
995	13240.21	3691.16
996	13231.68	3695.37
997	13230.58	3697.95
998	13229.48	3700.76
999	13228.38	3703.57
1000	13230.87	3704.21
1001	13228.07	3706.04
1002	13226.13	3706.10
1003	13175.42	3733.63
1004	13172.77	3735.07
1005	13168.62	3737.32
1006	13166.93	3738.24
1007	13153.77	3745.31
1008	13131.23	3751.89
1009	13113.29	3760.37

№ точки	Координаты точки (Московская система координат)	
	X	Y
1010	13164.77	3889.52
1011	13201.93	3982.73
1012	13519.34	3528.40
1013	13489.44	3543.61
1014	13484.44	3535.48
1015	13205.44	4040.17
1016	13189.43	4000.00
1017	13148.29	3896.80
1018	13101.47	3779.35
1019	13208.83	4084.91
1020	13209.18	4083.32
1021	13226.73	4117.36
1022	13225.54	4117.37
1023	13215.34	4016.36
1024	13236.96	4070.60
1025	13244.68	4089.98
1026	13968.34	3298.80
1027	13944.14	3285.24
1028	13861.70	3328.09
1029	13853.12	3330.69
1030	12589.71	3884.69
1031	12592.13	3884.01
1032	12596.05	3885.97
1033	12688.24	3777.17
1034	12796.99	3751.17
1035	11853.33	4264.44
1036	11856.39	4260.63
1037	11865.79	4252.91
1038	11865.69	4252.77
1039	11863.95	4253.80
1040	11855.76	4241.22
1041	11876.74	4228.49
1042	11891.43	4249.42
1043	11907.33	4240.43
1044	11907.25	4239.43

№ точки	Координаты точки (Московская система координат)	
	X	Y
1045	11907.23	4239.18
1046	11907.64	4237.68
1047	11908.73	4236.58
1048	11908.83	4236.53
1049	11931.32	4224.62
1050	11931.43	4224.56
1051	11974.56	4203.92
1052	11974.77	4203.83
1053	11985.76	4199.59
1054	12098.41	4163.67
1055	12096.46	4158.89
1056	12096.44	4158.83
1057	12095.71	4156.92
1058	12096.39	4156.66
1059	12546.67	3866.60
1060	12546.47	3865.85
1061	12546.67	3865.10
1062	12547.22	3864.55
1063	12547.97	3864.35
1064	12548.58	3864.48
1065	12566.77	3872.55
1066	12566.86	3872.59
1067	12586.16	3882.70
1068	12264.50	4097.47
1069	12269.35	4093.13
1070	12260.03	3916.40
1071	12268.57	3912.22
1072	12280.57	3905.26
1073	12298.70	3897.72
1074	12298.71	3897.71
1075	12332.96	3884.75
1076	12364.84	3871.55
1077	12385.32	3862.93
1078	12398.18	3862.23
1079	12398.24	3862.33

№ точки	Координаты точки (Московская система координат)	
	X	Y
1080	12399.25	3862.28
1081	12198.34	3920.31
1082	12230.78	3907.72
1083	12232.45	3909.97
1084	11937.20	3827.02
1085	11938.45	3830.16
1086	12001.17	3987.11
1087	12000.97	3987.19
1088	12003.65	3994.34
1089	12004.00	3994.18
1090	12004.38	3995.15
1091	12011.21	3994.73
1092	12092.96	3962.40
1093	12103.90	3971.67
1094	12107.47	3974.95
1095	12183.58	3945.95
1096	12183.54	3946.02
1097	12186.19	3944.95
1098	12202.00	3938.60
1099	12202.87	3934.62
1100	12202.92	3933.78
1101	12000.00	4078.53
1102	11970.57	4004.88
1103	11968.62	4000.00
1104	11933.46	3912.02
1105	11890.51	3804.56
1106	11922.91	3791.10
1107	12032.89	4162.64
1108	12032.96	4162.57
1109	12032.66	4161.75
1110	12033.17	4161.54
1111	11656.58	4403.07
1112	11702.46	4544.45
1113	11722.01	4506.40
1114	11720.81	4505.79

№ точки	Координаты точки (Московская система координат)	
	X	Y
1115	11724.60	4498.47
1116	11725.00	4495.44
1117	11740.90	4465.21
1118	11679.81	4433.76
1119	11665.78	4426.69
1120	11664.25	4425.96
1121	12618.15	3967.76
1122	12611.16	3954.65
1123	12608.21	3956.24
1124	12605.76	3951.34
1125	12603.37	3952.58
1126	12600.64	3947.65
1127	12586.34	3956.66
1128	12581.93	3959.10
1129	12574.23	3963.38
1130	12567.05	3968.09
1131	12558.58	3973.35
1132	12549.93	3978.42
1133	12534.96	3988.07
1134	12529.93	3990.93
1135	12488.05	4013.03
1136	12487.56	4013.37
1137	12472.90	4022.56
1138	12459.49	4031.45
1139	12473.75	4055.81
1140	12487.46	4049.62
1141	12503.47	4043.23
1142	12613.31	3999.07
1143	12622.66	3991.13
1144	12622.89	3990.73
1145	12623.55	3989.49
1146	12624.14	3988.21
1147	12622.57	3985.55
1148	12620.02	3981.19
1149	12623.52	3977.84

№ точки	Координаты точки (Московская система координат)	
	X	Y
1150	12656.47	3817.01
1151	12678.86	3795.91
1152	13617.84	3464.71
1153	13595.39	3420.87
1154	11805.69	4287.34
1155	11823.98	4275.68
1156	11758.54	4573.25
1157	11743.64	4565.60
1158	13443.38	3478.49
1159	13475.97	3539.95
1160	12701.35	3928.81
1161	12726.97	3930.98
1162	13628.93	3407.16
1163	13618.19	3388.20
1164	13646.73	3380.97
1165	13654.27	3393.20
1166	13631.20	3406.13
1167	13178.22	3619.55
1168	13180.98	3618.03
1169	13217.39	3598.45
1170	13224.51	3594.31
1171	13227.77	3601.24
1172	13184.07	3627.42
1173	13182.97	3627.88
1174	13175.82	3631.79
1175	13166.58	3636.58
1176	13156.46	3643.38
1177	13150.76	3633.66
1178	13040.06	3713.55
1179	13071.12	3697.09
1180	13067.24	3688.69
1181	13067.24	3688.69
1182	13036.06	3705.14
1183	13040.06	3713.55
1184	12985.53	3723.61

№ точки	Координаты точки (Московская система координат)	
	X	Y
1185	12973.12	3729.45
1186	12960.28	3735.16
1187	12960.28	3735.16
1188	12964.24	3743.46
1189	12978.15	3740.55
1190	12995.95	3733.68
1191	13000.63	3731.87
1192	13024.49	3718.56
1193	13025.30	3718.11
1194	13019.29	3705.55
1195	13019.29	3705.55
1196	12996.73	3717.80
1197	12946.00	3710.49
1198	13002.88	3679.49
1199	13005.00	3678.33
1200	13010.43	3688.38
1201	13011.11	3689.87
1202	12986.06	3703.56
1203	12977.16	3708.09
1204	12969.47	3712.02
1205	12951.00	3719.79
1206	12946.00	3710.49
1207	13169.66	3605.27
1208	13157.66	3611.62
1209	13148.05	3615.05
1210	13142.51	3616.48
1211	13137.99	3617.64
1212	13132.80	3609.64
1213	13199.17	3575.82
1214	13203.57	3584.46
1215	13194.27	3591.46
1216	13174.87	3601.87
1217	13169.66	3605.27
1218	13108.04	3673.11
1219	13117.53	3666.81

№ точки	Координаты точки (Московская система координат)	
	X	Y
1220	13146.88	3647.33
1221	13143.43	3640.63
1222	13143.43	3640.63
1223	13117.72	3654.80
1224	13112.51	3657.74
1225	13102.63	3663.33
1226	12382.92	4039.73
1227	12375.73	4042.72
1228	12328.59	4062.30
1229	12283.01	4081.23
1230	12283.93	4083.56
1231	12285.98	4088.71
1232	12267.87	4096.09
1233	12261.82	4098.56
1234	12262.21	4099.55
1235	12192.95	4127.33
1236	12184.13	4130.86
1237	12184.51	4131.81
1238	12168.61	4138.13
1239	12168.13	4137.03
1240	12159.56	4140.51
1241	12159.81	4141.16
1242	12157.05	4142.28
1243	12156.76	4141.63
1244	12149.98	4144.36
1245	12149.83	4143.97
1246	12149.37	4144.17
1247	12145.83	4145.65
1248	12139.69	4130.28
1249	12093.23	4148.75
1250	12099.08	4163.40
1251	12075.27	4172.91
1252	12068.15	4155.15
1253	12053.44	4118.45
1254	12396.28	3967.27

№ точки	Координаты точки (Московская система координат)	
	X	Y
1255	12400.65	4010.00
1256	12371.68	3904.87
1257	12380.86	3925.96
1258	12382.88	3930.60
1259	12387.06	3940.20
1260	12392.38	3952.41
1261	12198.08	3943.01
1262	12159.55	3958.72
1263	12159.89	3959.55
1264	12143.60	3966.21
1265	12141.31	3967.14
1266	12139.12	3968.03
1267	12107.32	3980.92
1268	12108.26	3983.17
1269	12109.87	3987.05
1270	12110.50	3988.20
1271	12112.51	3993.22
1272	12205.77	3956.10
1273	12208.09	3957.23
1274	12210.78	3964.00
1275	12266.78	3939.82
1276	12339.63	3908.37
1277	12337.08	3902.97
1278	12352.41	3896.91
1279	12412.46	3857.06
1280	12250.79	3920.93
1281	12243.19	3923.93
1282	12237.16	3921.32
1283	12232.81	3919.43
1284	12229.39	3910.78
1285	12199.22	3922.70
1286	12198.71	3922.89
1287	12202.56	3932.64
1288	12593.22	3887.64
1289	12557.68	3869.55
1290	12546.88	3866.81
1291	12492.84	3853.09
1292	12493.45	3840.22
1293	12493.95	3829.78

№ точки	Координаты точки (Московская система координат)	
	X	Y
1294	12494.66	3814.92
1295	12486.56	3805.22
1296	12480.03	3789.06
1297	12480.95	3786.72
1298	12471.27	3790.63
1299	12480.31	3812.37
1300	12479.89	3820.50
1301	12484.82	3821.26
1302	12484.23	3832.23
1303	12483.67	3842.68
1304	12483.42	3847.29
1305	12483.31	3847.72
1306	12483.05	3848.47
1307	12482.71	3849.20
1308	12482.30	3849.89
1309	12481.83	3850.53
1310	12480.07	3850.21
1311	13009.20	3690.91
1312	13017.76	3706.38
1313	14115.01	3070.90
1314	14180.69	3199.17
1315	14209.52	3184.52
1316	14225.26	3176.52
1317	14159.19	3047.48
1318	12386.05	3900.30
1319	12395.27	3921.48
1320	12406.13	3946.42
1321	12417.97	3871.01
1322	12403.15	3876.87
1323	12394.29	3880.36
1324	12566.67	3903.27
1325	12563.49	3897.92
1326	12555.50	3884.47
1327	12485.45	3866.69
1328	12411.20	3965.74
1329	12412.39	3977.38
1330	12412.75	3980.86
1331	12413.26	3985.86
1332	13521.58	3529.31

№ точки	Координаты точки (Московская система координат)	
	X	Y
1333	13544.26	3517.45
1334	11828.42	4244.76
1335	11842.26	4264.02
1336	11867.77	4264.98
1337	11870.77	4263.32
1338	11951.31	4218.69
1339	12021.61	4179.73
1340	12036.56	4170.01
1341	12030.49	4154.82
1342	12021.93	4133.41
1343	12216.79	3943.95
1344	12213.30	3935.97
1345	12221.69	3932.29
1346	12225.19	3940.27
1347	13965.97	3294.10
1348	13969.59	3301.26
1349	11796.68	4336.79
1350	11804.89	4321.82
1351	11806.31	4293.37
1352	11802.55	4280.66
1353	11795.86	4271.40
1354	11760.19	4222.04
1355	11793.21	4196.03
1356	11816.73	4228.58
1357	11793.97	4337.53
1358	11794.70	4336.80
1359	11669.99	4415.95
1360	11665.68	4423.28
1361	11681.17	4431.09
1362	11681.18	4431.09
1363	11742.30	4462.56
1364	11751.64	4444.62
1365	11753.41	4445.26
1366	11770.75	4411.49
1367	11772.28	4408.52
1368	11790.25	4373.50
1369	11783.30	4369.31

№ точки	Координаты точки (Московская система координат)	
	X	Y
1370	11785.33	4365.48
1371	11785.94	4356.37
1372	11794.76	4340.30
1373	11794.70	4340.27
1374	11793.97	4339.53
1375	11657.70	4406.72
1376	11652.35	4416.39
1377	11663.02	4421.89
1378	11667.15	4414.86
1379	11665.97	4414.17
1380	11667.48	4411.58
1381	11667.49	4411.58
1382	11669.07	4412.51
1383	11657.90	4404.54
1384	11657.97	4404.75
1385	11649.50	4415.34
1386	11654.90	4405.60
1387	14432.12	2878.03
1388	14434.30	2876.65
1389	14434.46	2876.85
1390	14444.03	2870.48
1391	14446.04	2873.60
1392	14436.45	2879.90
1393	14436.62	2880.16
1394	14434.43	2881.58
1395	14432.12	2878.03
1396	14467.04	2851.96
1397	14475.82	2845.28
1398	14475.64	2845.06
1399	14477.63	2843.48
1400	14480.97	2847.69
1401	14478.08	2849.98
1402	14477.82	2849.67
1403	14469.97	2855.66
1404	14467.04	2851.96
1405	13457.20	3798.86

2.4. Предельные параметры разрешенного строительства, реконструкции объектов капитального строительства, входящих в состав линейных объектов в границах зон их планируемого размещения

№ п/п	Перечень основных требований	Содержание требований
1	2	3
1	Здание конечной станции наземного городского пассажирского транспорта с разворотной площадкой	Строительство
	Площадь участка	6200 кв. м
	Предельная высота объектов капитального строительства	Не более 15,0 м
	Максимальный процент застройки зоны планируемого размещения объектов капитального строительства	100%
	Минимальные отступы от границ земельных участков	Не устанавливаются
2	Пешеходная галерея от станции метро «Печатники» Люблинско-Дмитровской линии метрополитена до конкорса остановочного пункта «Печатники» Московского центрального диаметра «Нахабино – Подольск»	Строительство
	Площадь участка	1450 кв. м
	Площадь застройки	1450 кв. м
	Предельная высота объектов капитального строительства	Не более 5,0 м
	Максимальный процент застройки зоны планируемого размещения объектов капитального строительства	Не устанавливается
	Минимальные отступы от границ земельных участков	Не устанавливаются
3	Пешеходная галерея от станции метро «Печатники» Большой кольцевой линии метрополитена до конкорса остановочного пункта «Печатники» Московского центрального диаметра «Нахабино – Подольск»	Строительство
	Площадь участка	2200 кв.м
	Площадь застройки	2200 кв.м
	Предельная высота объектов капитального строительства	Не более 5,0 м
	Максимальный процент застройки зоны планируемого размещения объектов капитального строительства	Не устанавливается
	Минимальные отступы от границ земельных участков	Не устанавливаются
4.	Станция «Южный порт» Люблинско-Дмитровской линии метрополитена	Строительство
4.1	Павильоны над лестничными сходами	
	Предельная высота объектов капитального строительства	Не более 10 м
	Максимальный процент застройки зоны планируемого размещения объектов капитального строительства	100%
	Минимальные отступы от границ земельных участков	Не устанавливаются
4.2	Лифтовые павильоны	
	Предельная высота объектов капитального строительства	Не более 10 м

1	2	3
	Максимальный процент застройки зоны планируемого размещения объектов капитального строительства	100%
	Минимальные отступы от границ земельных участков	Не устанавливаются
5	Вентиляционные киоски	Строительство
	Предельная высота объектов капитального строительства	Не более 15 м
	Максимальный процент застройки зоны планируемого размещения объектов капитального строительства	100%
	Минимальные отступы от границ земельных участков	Не устанавливаются

Согласно приказу Министерства культуры Российской Федерации и Министерства регионального развития Российской Федерации от 29 июля 2010 г. № 418/339 «Об утверждении перечня исторических поселений» город Москва не относится к историческому поселению федерального или регионального значения.

В связи с этим требования к архитектурным решениям объектов капитального строительства, входящих в состав линейных объектов, в границах каждой зоны планируемого размещения таких объектов, расположенной в границах территории исторического поселения федерального или регионального значения, не устанавливаются.

2.5. Мероприятия по защите сохраняемых объектов капитального строительства (зданий, строений, сооружений, объектов, строительство которых не завершено), существующих и строящихся на момент подготовки проекта планировки территории, а также объектов капитального строительства, планируемых к строительству в соответствии с ранее утвержденной документацией по планировке территории, от возможного негативного воздействия в связи с размещением линейных объектов

Мероприятия по защите сохраняемых объектов капитального строительства (зданий, строений, сооружений, объектов, строительство которых не завершено), существующих и строящихся на момент подготовки проекта планировки территории, а также объектов капитального строительства, планируемых к строительству в соответствии с ранее утвержденной документацией по планировке территории, от возможного негативного воздействия в связи с размещением линейных объектов будут предусмотрены на следующих стадиях проектирования.

2.6. Мероприятия по сохранению объектов культурного наследия от возможного негативного воздействия в связи с размещением линейных объектов

В границах подготовки проекта планировки территории объекты культурного наследия, выявленные объекты культурного наследия, объекты, обладающие признаками объектов культурного наследия, а также территории объектов культурного наследия отсутствуют.

В границах подготовки проекта планировки территории линейного объекта расположены утвержденные постановлением Правительства Москвы от 28 декабря 1999 г. № 1215 «Об утверждении зон охраны памятников истории и культуры г. Москвы (на территории между Камер-Коллежским валом и административной границей города)» зоны охраняемого природного ландшафта.

В границы подготовки проекта планировки территории линейного объекта частично попадают:

– защитная зона объекта культурного наследия регионального значения «Московская Окружная железная дорога, 1903–1908 гг., архитектор А.Н. Померанцев, инженеры Л.Д. Проскуряков, С.Д. Карейша, П.Я. Каменцев, П.И. Рашевский. Станция «Угрешская», 1903–1908 гг., архитектор А.Н. Померанцев, инженеры

С.Д. Карейша, П.И. Рашевский, Л.Д. Проскуряков; -Водоемное здание; – Дом коменданта при продовольственном пункте; – Столовая при продовольственном пункте; – Столовая при продовольственном пункте; – Уборная при продовольственном пункте; – Дом команды», графическое описание местоположения границ которой утверждено приказом Департамента культурного наследия города Москвы от 27 февраля 2017 г. № 125 «О включении выявленного объекта культурного наследия «Московская окружная железная дорога. Комплекс зданий и сооружений, 1903–1908 гг., арх. А.Н. Померанцев, инж. А.Д. Проскуряков, С. Карейша, П.Я. Каменцев, П. Рашевский; Комплекс зданий и сооружений станции «Угрешская», 1903-1908 гг., арх. А.Н. Померанцев, инж. А.Д. Проскуряков, С. Карейша, П. Рашевский: – Пассажирское здание; – Здание уборной; – Жилой дом; – Жилой дом; – Приемный покой; – Продовольственный склад; – Дом команды; – Дом коменданта при продовольственном пункте; – Столовая при продовольственном пункте; – Водоемное здание; – Дом помощника участка пути; – Здание бани», расположенного по адресу: 1-й Угрешский пер., д. 6, 3, 3А, 3В, 4, 4А, 4Г, 5, 8, выявленного объекта культурного наследия «Московская Окружная железная дорога, 1903–1908 гг., архитектор А.Н. Померанцев, инженеры Л.Д. Проскуряков, С.Д. Карейша, П.Я. Каменцев, П.И. Рашевский. Станция «Угрешская», 1903-1908 гг., архитектор А.Н. Померанцев, инженеры С.Д. Карейша, П.И. Рашевский, Л.Д. Проскуряков: – Казарма», расположенного по адресу: 1-й Угрешский пр., д. 40, стр. 1, и выявленного объекта культурного наследия «Московская Окружная железная дорога, 1903–1908 гг., архитектор А.Н. Померанцев, инженеры Л.Д. Проскуряков, С.Д. Карейша, П.Я. Каменцев, П.И. Рашевский»

кураков, С.Д. Карейша, П.Я. Каменцев, П.И. Рашевский. Станция «Угрешская», 1903–1908 гг., архитектор А.Н. Померанцев, инженеры С.Д. Карейша, П.И. Рашевский, Л.Д. Проскураков: – Уборная при продовольственном пункте», расположенного по адресу: 1-й Угрешский пр., д. 3Б, стр. 4, в единый государственный реестр объектов культурного наследия (памятников истории и культуры) народов Российской Федерации в качестве объекта культурного наследия регионального значения (ансамбля), об утверждении границ его территории и предмета охраны»; приказом Департамента культурного наследия города Москвы от 9 сентября 2019 г. № 738 «О защитных зонах объектов культурного наследия»;

– исторически ценный градоформирующий объект – «Ансамбль жилых домов, 1950-е гг.».

В границах подготовки проекта планировки территории и в ближайшем окружении рассматриваемой территории нет объектов археологического наследия. Земляные, строительные, мелиоративные, хозяйственные и иные работы будут проводиться по результатам государственной историко-культурной экспертизы, которая проводится путем археологической разведки, с оформлением научного отчета о проведенных археологических работах на исследуемой территории (в соответствии со статьями 28 и 30 и пунктом 3 статьи 31 Федерального закона от 25 июня 2002 г. № 73-ФЗ «Об объектах культурного наследия (памятниках истории и культуры) народов Российской Федерации»).

2.9. Перечень зон планируемого размещения объектов капитального строительства к чертежу границ зон планируемого размещения линейных объектов и чертежу границ зон планируемого размещения линейных объектов, подлежащих переносу (переустройству) из зон планируемого размещения линейных объектов

№ п/п	№ зоны на чертеже	Назначение зоны планируемого размещения	Наименование объекта	Характеристики объекта	
				площадь, кв. м	протяженность, м
1	2	3	4	5	6
1	1	Зоны планируемого размещения объектов улично-дорожной сети	Южнопортовая улица, 1-й Южнопортовый проезд, 2-й Южнопортовый проезд, проектируемый проезд № 1423, проектируемый проезд № 3502, участки улично-дорожной сети на территории квартала, ограниченного 2-м Южнопортовым проездом и Южным Речным портом, проектируемый проезд № 6500, проектируемый проезд № 3683, улица Трофимова, проектируемый проезд № 3698 и проектируемый проезд № 1422	505250,0	9700,0
2	2	Зона планируемого размещения объектов метрополитена, в том числе с наземными частями	Люблинско-Дмитровская линия метрополитена	247000,0	-

2.7. Мероприятия по охране окружающей среды

Для соблюдения требований природоохранного законодательства проектом планировки территории предусматриваются следующие мероприятия:

– крепление бортов строительных котлованов шпунтовыми ограждениями при размещении внеуличных пешеходных переходов;

– водопонижение при строительстве на подтопленных участках;

– использование толщи слаболитифицированных насыпных грунтов для обеспечения устойчивости проектируемых объектов;

– установка шумозащитного остекления по адресу: Южнопортовая улица, дом 14/32;

– устройство шумозащитных экранов, в том числе на путепроводе от дома 16 до дома 20/35 по Южнопортовой улице, вдоль детской площадки, расположенной между домами 10 и 12 по Южнопортовой улице.

На период эксплуатации необходимо выполнять комплекс мероприятий, направленных на охрану почв, поверхностных и подземных вод от загрязнения.

2.8. Мероприятия по защите территории от чрезвычайных ситуаций природного и техногенного характера, в том числе по обеспечению пожарной безопасности и гражданской обороны

Размещение защитных сооружений гражданской обороны не предусматривается, установка электросирен оповещения не предусматривается.

№ п/п	№ зоны на чертеже	Назначение зоны планируемого размещения	Наименование объекта	Характеристики объекта	
				площадь, кв. м	протяженность, м
1	2	3	4	5	6
3	3	Зона планируемого размещения линейных объектов инженерной инфраструктуры, подлежащих переносу (переустройству) из зон планируемого размещения линейных объектов	Инженерные коммуникации	572900,0	-
4	4	Зона планируемого размещения объектов дорожно-мостового строительства	Путепровод через подъездные железнодорожные пути в Южный Речной порт	56000,0	510,0
5	5	Зона планируемого размещения объектов дорожно-мостового строительства	Путепровод через улицу Трофимова и 2-й Южнопортовый проезд	60000,0	760,0
6	6	Зона планируемого размещения объектов дорожно-мостового строительства	Путепровод на пересечении проектируемого проезда № 1423 с Южнопортовой улицей, направленный левоповоротный съезд с путепровода на проектируемый проезд № 1423, направленный левоповоротный съезд с проектируемого проезда № 1423 на путепровод	79121,0	450,0
7	7	Зона планируемого размещения объектов дорожно-мостового строительства	Пешеходная эстакада над проектируемым проездом № 1423 и проектируемой станцией «Южный порт» Люблинско-Дмитровской линии метрополитена	36350,0	450,0
8	8	Зона планируемого размещения внеуличного пешеходного перехода	Внеуличный пешеходный переход через проектируемый проезд № 1423 вблизи проектируемого проезда № 3683	14500,0	160,0
9	9	Зона планируемого размещения внеуличного пешеходного перехода	Внеуличный пешеходный переход через проектируемый проезд № 1423 вблизи дома 2А по улице Гурьянова	7250,0	145,0
10	10	Зона планируемого размещения наземных объектов метрополитена, в том числе с подземными частями	Проектируемый объект метрополитена	500,0	-

№ п/п	№ зоны на чертеже	Назначение зоны планируемого размещения	Наименование объекта	Характеристики объекта	
				площадь, кв. м	протяженность, м
1	2	3	4	5	6
11	11	Зона планируемого размещения наземных объектов метрополитена, в том числе с подземными частями	Проектируемый объект метрополитена	8250,0	-
12	12	Зона планируемого размещения наземных объектов метрополитена, в том числе с подземными частями	Проектируемый объект метрополитена	900,0	-
13	13	Зона планируемого размещения наземных объектов метрополитена, в том числе с подземными частями	Проектируемый объект метрополитена	900,0	-
14	14	Зона планируемого размещения наземных объектов метрополитена, в том числе с подземными частями	Проектируемый объект метрополитена	350,0	-
15	15	Зона планируемого размещения наземных объектов метрополитена, в том числе с подземными частями	Проектируемый объект метрополитена	450,0	-
16	16	Зона планируемого размещения наземных объектов метрополитена, в том числе с подземными частями	Проектируемый объект метрополитена	900,0	-
17	17	Зона планируемого размещения наземных объектов метрополитена, в том числе с подземными частями	Проектируемый объект метрополитена	800,0	-
18	18	Зона планируемого размещения наземных объектов метрополитена, в том числе с подземными частями	Проектируемый объект метрополитена	500,0	-
19	19	Зона планируемого размещения наземных объектов метрополитена, в том числе с подземными частями	Проектируемый объект метрополитена	3700,0	-

№ п/п	№ зоны на чертеже	Назначение зоны планируемого размещения	Наименование объекта	Характеристики объекта	
				площадь, кв. м	протяженность, м
1	2	3	4	5	6
20	20	Зона планируемого размещения наземных объектов метрополитена, в том числе с подземными частями	Проектируемый объект метрополитена	550,0	-
21	21	Зона планируемого размещения наземных объектов метрополитена, в том числе с подземными частями	Проектируемый объект метрополитена	210,0	-
22	22	Зона планируемого размещения объектов транспортной инфраструктуры	Конечная станция с отстойно-разворотной площадкой для наземного городского пассажирского транспорта	6250,0	-
23	23	Зона планируемого размещения наземных объектов метрополитена, в том числе с подземными частями	Проектируемый объект метрополитена	100,0	
24	24	Зона планируемого размещения наземных объектов метрополитена, в том числе с подземными частями	Проектируемый объект метрополитена	265,0	
25	25	Зона планируемого размещения объектов транспортной инфраструктуры	Проектируемая пешеходная галерея	2200,0	
26	26	Зона планируемого размещения объектов транспортной инфраструктуры	Проектируемая пешеходная галерея	1450,0	

2.10. Перечень мероприятий по реализации проекта планировки территории и последовательность их выполнения

Мероприятия, предусмотренные проектом планировки территории, планируются к реализации в два этапа.

2.10.1. Первый этап реализации:

2.10.1.1. Развитие транспортной инфраструктуры:

– строительство станции Люблинско-Дмитровской линии метрополитена с рабочим названием «Южный порт» на перегоне между станциями «Кожуховская» и «Печатники» Люблинско-Дмитровской линии метрополитена;

– реконструкция участка Южнопортовой улицы от Третьего транспортного кольца до улицы Трофимова с сохранением проезжей части;

– реконструкция участка 1-го Южнопортового проезда от улицы Трофимова до 2-го Южнопортового проезда;

– реконструкция участка 2-го Южнопортового проезда от 1-го Южнопортового проезда до путепровода через подъездные железнодорожные пути в Южный Речной порт;

– строительство проектируемого проезда № 1423 от путепровода через подъездные железнодорожные пути в Южный Речной порт до путепровода над железнодорожными путями Курского направления МЖД;

- строительство съезда с проектируемого проезда № 1423 (при движении в направлении Люблинской улицы) на Южнопортовую улицу;
- строительство съезда с проектируемого проезда № 1423 (при движении от Люблинской улицы) на проектируемый проезд № 3502;
- строительство проектируемого проезда № 3502 от Южнопортовой улицы до путепровода через подъездные железнодорожные пути в Южный Речной порт;
- строительство улично-дорожной сети на территории квартала, ограниченного 2-м Южнопортовым проездом и Южным Речным портом;
- реконструкция участка Южнопортовой улицы от проектируемого проезда № 6053 до планируемого путепровода на пересечении проектируемого проезда № 1423 с Южнопортовой улицей;
- строительство проектируемого проезда № 6500;
- строительство участка улично-дорожной сети от планируемого путепровода на пересечении проектируемого проезда № 1423 с Южнопортовой улицей до строения 10 дома 21 по Южнопортовой улице;
- строительство правоповоротного съезда от участка улично-дорожной сети от проектируемого проезда № 1423 до строения 10 дома 21 по Южнопортовой улице на проектируемый проезд № 1423 в направлении 2-го Южнопортового проезда;
- реконструкция участка проезда № 3900 с устройством плоскостной парковки;
- строительство двух боковых проездов с южной стороны проектируемого проезда № 1423 вдоль путепровода на пересечении проектируемого проезда № 1423 с Южнопортовой улицей;
- строительство путепровода через подъездные железнодорожные пути в Южный Речной порт и разворотных съездов со 2-го Южнопортового проезда;
- строительство путепровода на пересечении проектируемого проезда № 1423 с Южнопортовой улицей;
- строительство направленного левоповоротного съезда с планируемого путепровода на пересечении проектируемого проезда № 1423 с Южнопортовой улицей на проектируемый проезд № 1423 в направлении Люблинской улицы;
- строительство направленного левоповоротного съезда с проектируемого проезда № 1423 на планируемый путепровод на пересечении проектируемого проезда № 1423 с Южнопортовой улицей в направлении проектируемого проезда № 2241;
- строительство пешеходной эстакады над проектируемым проездом № 1423 и станцией «Южный порт» Люблинско-Дмитровской линии метрополитена для обеспечения выхода к реке Москве.
- строительство внеуличного пешеходного перехода через проектируемый проезд № 1423 вблизи проектируемого проезда № 3683;
- строительство внеуличного пешеходного перехода через проектируемый проезд № 1423 вблизи дома 2 А по улице Гурьянова;
- строительство пешеходной галереи от станции метро «Печатники» Люблинско-Дмитровской линии метрополитена до конкурса остановочного пункта «Печатники» Московского центрального диаметра «Нахабино – Подольск»;

- строительство пешеходной галереи от станции метро «Печатники» Большой кольцевой линии метрополитена до конкурса остановочного пункта «Печатники» Московского центрального диаметра «Нахабино – Подольск».

Через проезжие части планируемых объектов улично-дорожной сети на регулируемых пересечениях и у остановочных пунктов наземного городского пассажирского транспорта предусматривается устройство наземных пешеходных переходов. Для организованного движения пешеходов вдоль проезжих частей предусмотрено устройство тротуаров. Ширина тротуаров принята с учетом категории участков линейных объектов улично-дорожной сети.

2.10.1.2. Переустройство инженерных коммуникаций:

- перекладка водопровода $d=400$ мм;
- перекладка водопровода $2d=400$ мм;
- перекладка водопровода $d=1200$ мм;
- перекладка водопровода $d=200-250$ мм;
- строительство водопроводных вводов $2d=50-100-150$ мм;
- перекладка напорной канализации $2d=150$ мм, $2d=100$ мм, $2d=63$ мм;
- перекладка напорной канализации $2d=1400$ мм в стальном футляре $2d=1600$ мм с устройством одной камеры с распределительными задвижками;
- перекладка самотечной канализации $d=200-300$ мм;
- перекладка самотечной канализации $d=300$ мм в стальном футляре $d=600$ мм;
- перекладка самотечной канализации $d=200$ мм в стальном футляре $d=500$ мм;
- строительство самотечной канализации $d=200$ мм;
- строительство напорной канализации $2d=100$ мм;
- мероприятия по сохранности коллектора дождевой канализации $d\geq 2500$ мм;
- перекладка и строительство сетей дождевой канализации $d\geq 1000-1400$ мм;
- строительство сетей дождевой канализации $d\geq 400-800$ мм;
- мероприятия по сохранности сетей дождевой канализации $d\geq 500-1200$ мм;
- мероприятия по сохранности коллектора реки Нищенки $3\text{х}d\geq 3500$ мм;
- перекладка теплосети $2d=400-600$ мм;
- перекладка теплосети $2d=80-200$ мм;
- перекладка газопровода $d\geq 200$ мм, $P\leq 0,3$ МПа;
- реконструкция газопровода (устройство футляров) $d\geq 200$ мм, $P\leq 0,3$ МПа;
- реконструкция газопровода (устройство футляра) $d\geq 150$ мм, $P\leq 0,3$ МПа;
- реконструкция газопровода (устройство футляра) $d\geq 110$ мм, $P\leq 0,3$ МПа;
- строительство сетей и сооружений наружного освещения (однолинейное исполнение). Электрическая нагрузка наружного освещения 247,5 кВт;
- реконструкция кабельного участка одноцепной кабельно-воздушной линии электропередачи 110 кВ «Угреша – Автозаводская» (переустройство по новой трассе);
- реконструкция кабельного участка одноцепной кабельно-воздушной линии электропередачи 110 кВ «Угреша – Сабурово с отпайкой на ПС Беляево» (переустройство по новой трассе);

- перекладка кабельных линий среднего (6, 10, 20 кВ) и низкого (< 1 кВ) напряжений;
- перекладка 1–2–3-отверстной телефонной канализации;
- перекладка 4-отверстной телефонной канализации;
- перекладка 12-отверстной телефонной канализации;
- перекладка 24-отверстной телефонной канализации;
- перекладка бронированного кабеля.

2.10.1.3. Охрана окружающей среды:

- крепление бортов строительных котлованов шпунтовыми ограждениями при размещении надземных пешеходных переходов;
- использование слаболитифицированных насыпных грунтов для обеспечения устойчивости проектируемых объектов;
- водопонижение при строительстве на подтопленных участках;
- установка шумозащитного остекления: в доме 14/32 по Южнопортовой улице;
- устройство шумозащитного экрана вдоль детской площадки, расположенной между домами 10 и 12 по Южнопортовой улице.

На период эксплуатации необходимо выполнять комплекс мероприятий, направленных на охрану почв, поверхностных и подземных вод от загрязнения.

2.10.1.4. Благоустройство территории.

2.10.2. Второй этап реализации:

2.10.2.1. Развитие транспортной инфраструктуры:

- строительство путепровода через улицу Трофимова и 2-й Южнопортовый проезд;
- строительство двух боковых проездов на Южнопортовой улице, 1-м и 2-м Южнопортовых проездах, вдоль путепровода через улицу Трофимова и 2-й Южнопортовый проезд.

2.10.2.2. Переустройство инженерных коммуникаций:

- перекладка водопровода $d=400$ мм;
- перекладка водопроводных вводов $2d=100-150$ мм;
- перекладка напорной канализации $d=100$ мм;
- перекладка самотечной канализации $d=400$ мм в стальном футляре $d=700$ мм;
- перекладка самотечной канализации $d=400$ мм в стальном футляре $d=600$ мм с устройством двух камер с распределительными задвижками;
- перекладка сетей дождевой канализации $dy=1000$ мм;
- строительство сетей дождевой канализации $dy=500-800$ мм;
- перекладка газопровода $dy=300$ мм $P<0,3$ МПа;
- реконструкция газопровода (устройство футляров) $dy=300$ мм $P<0,3$ МПа;
- строительство сетей и сооружений наружного освещения (однолинейное исполнение) электрической нагрузкой – 58,5 кВт;
- перекладка кабельных линий среднего (6, 10, 20 кВ) и низкого (≤ 1 кВ) напряжений.

2.10.2.3 Охрана окружающей среды:

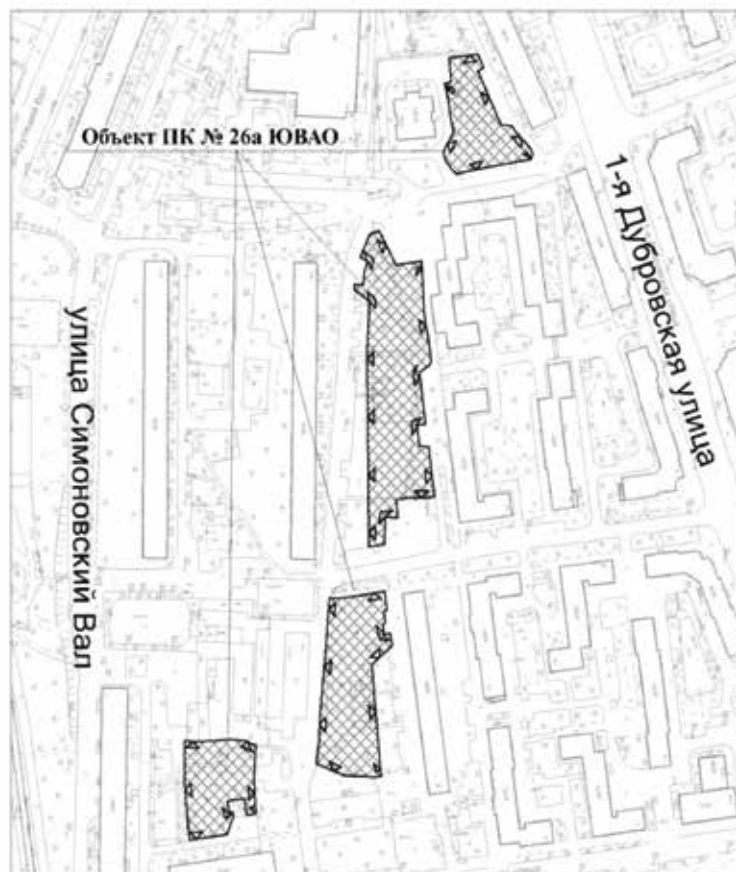
- крепление бортов строительных котлованов шпунтовыми ограждениями при размещении надземных пешеходных переходов;
- использование толщи слаболитифицированных насыпных грунтов для обеспечения устойчивости проектируемых объектов;
- водопонижение при строительстве на подтопленных участках;
- устройство шумозащитного экрана на путепроводе (от дома 16 до дома 20/35 по Южнопортовой улице) длиной 243 м, высотой 1,5 м.

На период эксплуатации необходимо выполнять комплекс мероприятий, направленных на охрану почв, поверхностных и подземных вод от загрязнения.

2.10.2.4. Благоустройство территории.

Приложение 2
к постановлению Правительства Москвы
от 2 июня 2022 г. № 980-ПП

**Схема границ объекта природного комплекса № 26а Юго-Восточного
административного округа города Москвы "Озелененная территория
в жилом квартале между улицей Симоновский Вал и
1-й Дубровской улицей (4 участка)"**



УСЛОВНЫЕ ОБОЗНАЧЕНИЯ



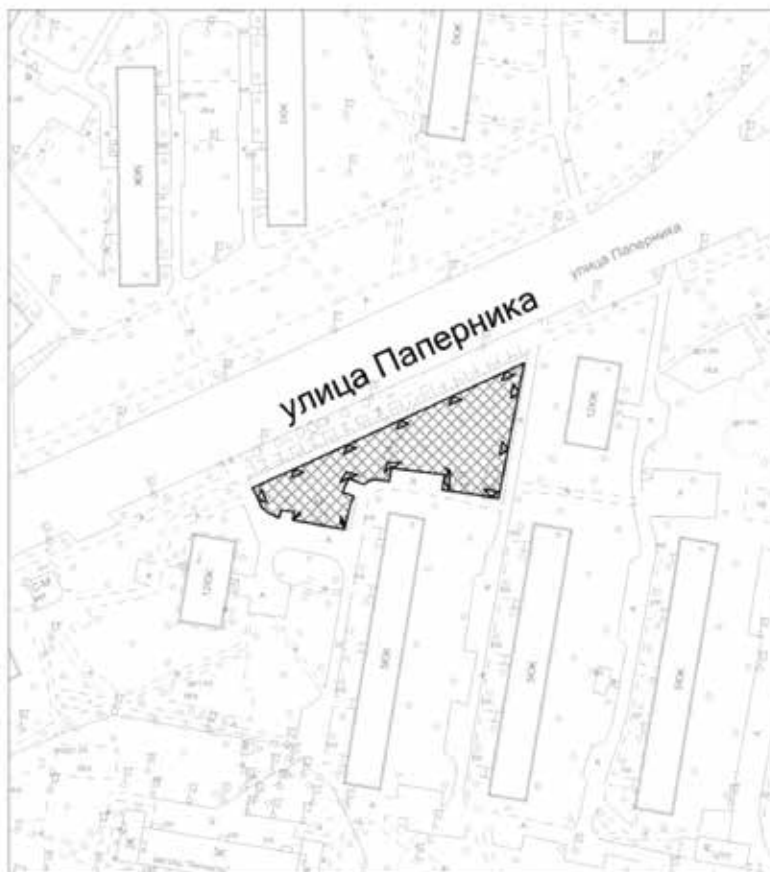
устанавливаемые границы объектов природного
комплекса города Москвы



участки территории, включаемые в состав объекта природного комплекса № 26а
Юго-Восточного административного округа города Москвы "Озелененная территория
в жилом квартале между улицей Симоновский Вал и 1-й Дубровской улицей (4 участка)",
общей площадью 0,98 га

Приложение 3
к постановлению Правительства Москвы
от 2 июня 2022 г. № 980-ПП

**Схема границ объекта природного комплекса № 406 Юго-Восточного
административного округа города Москвы "Озелененная территория
по улице Паперника"**



УСЛОВНЫЕ ОБОЗНАЧЕНИЯ

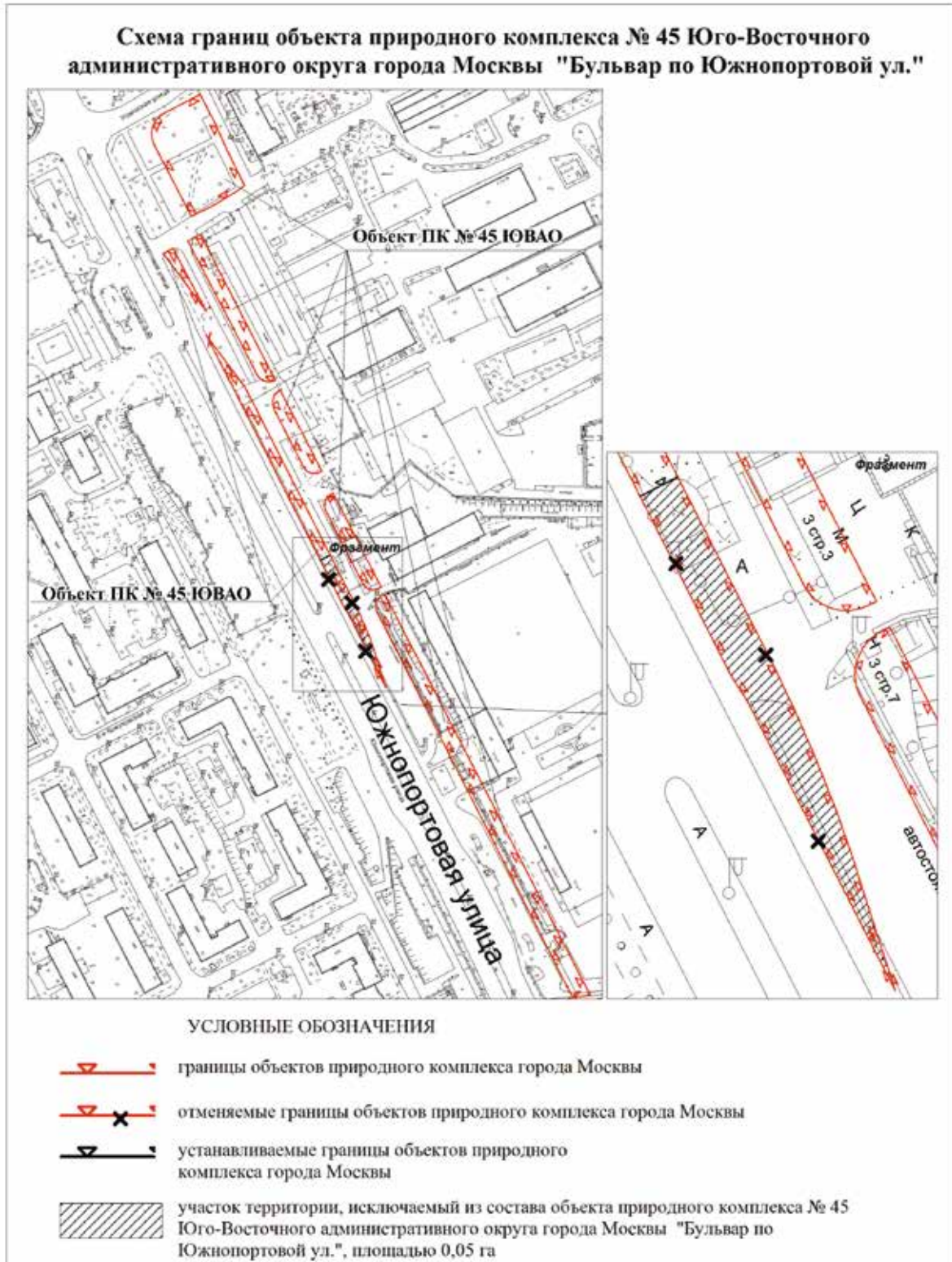


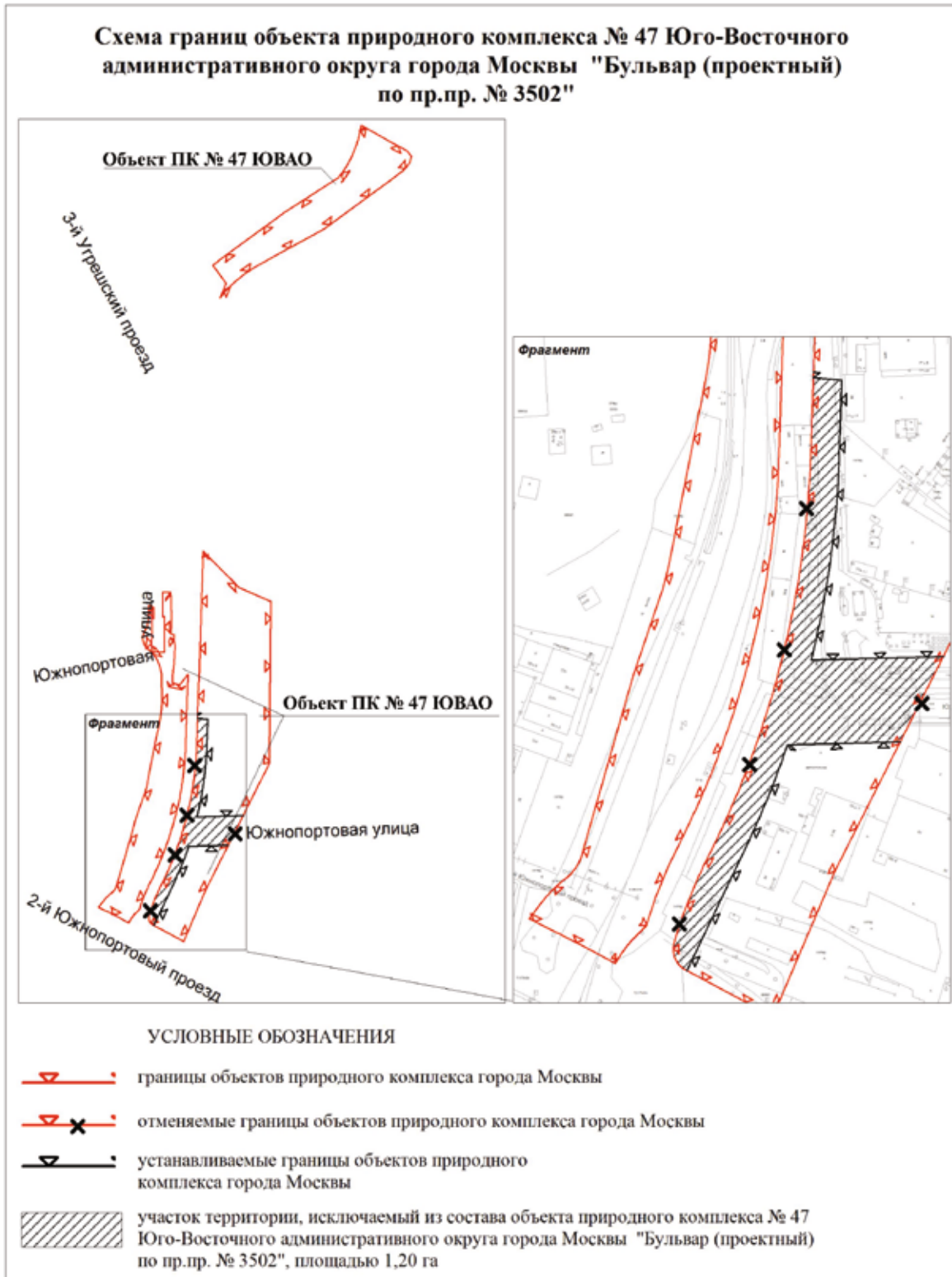
устанавливаемые границы объектов природного
комплекса города Москвы



участок территории, включаемый в состав объекта природного комплекса № 406
Юго-Восточного административного округа города Москвы "Озелененная территория
по улице Паперника", площадью 0,20 га

Приложение 4
к постановлению Правительства Москвы
от 2 июня 2022 г. № 980-ПП





Приложение 6
к постановлению Правительства Москвы
от 2 июня 2022 г. № 980-ПП

Схема границ объекта природного комплекса № 55д Юго-Восточного
административного округа города Москвы "Бульвар от
1-й Новокузьминской улицы до улицы Федора Полетаева"



УСЛОВНЫЕ ОБОЗНАЧЕНИЯ





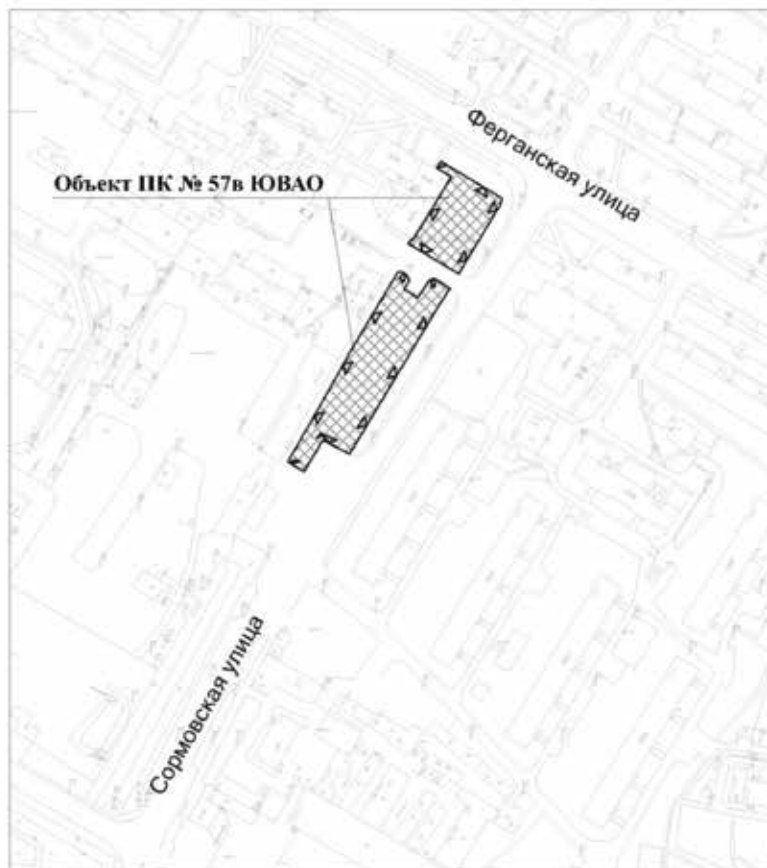
-  границы объектов природного комплекса города Москвы
-  отменяемые границы объектов природного комплекса города Москвы
-  устанавливаемые границы объектов природного комплекса города Москвы
-  участки территории, включаемые в состав объекта природного комплекса № 55д Юго-Восточного административного округа города Москвы "Бульвар от 1-й Новокузьминской улицы до улицы Федора Полетаева", общей площадью 0,36 га

Схема границ объекта природного комплекса № 57в Юго-Восточного административного округа города Москвы "Озелененная территория по Сормовской улице (2 участка)"



УСЛОВНЫЕ ОБОЗНАЧЕНИЯ



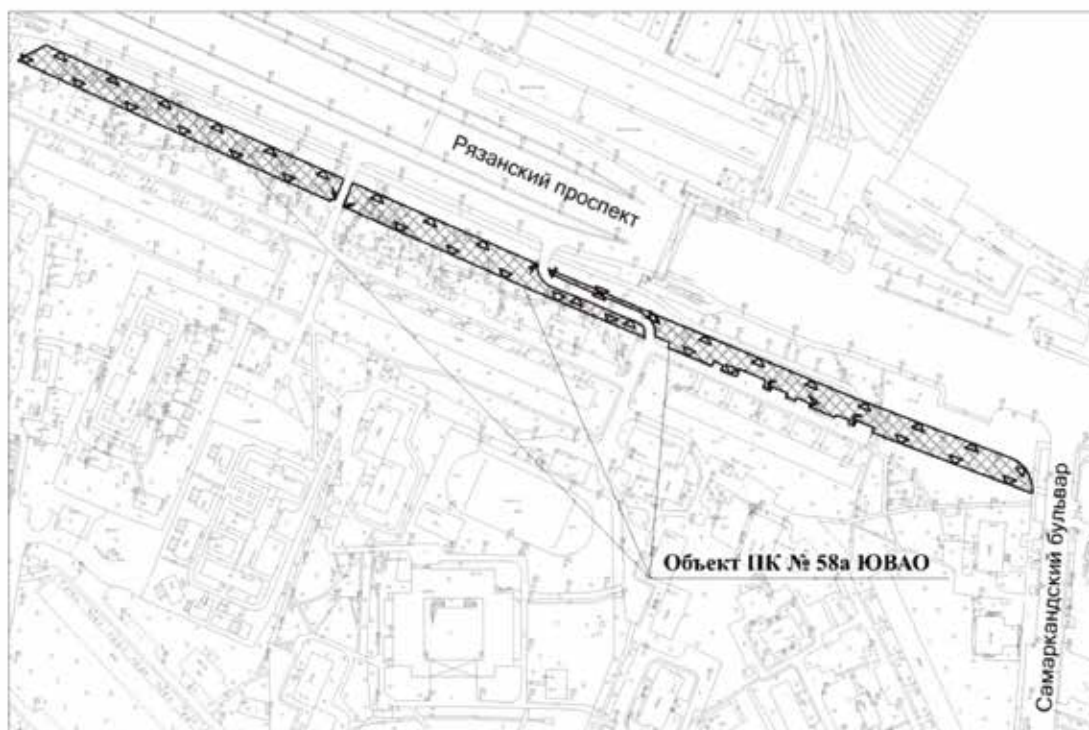
устанавливаемые границы объектов природного комплекса города Москвы



участки территории, включаемые в состав объекта природного комплекса № 57в Юго-Восточного административного округа города Москвы "Озелененная территория по Сормовской улице (2 участка)", общей площадью 0,37 га

Приложение 8
к постановлению Правительства Москвы
от 2 июня 2022 г. № 980-ПП

**Схема границ объекта природного комплекса № 58а Юго-Восточного
административного округа города Москвы "Озелененная территория
напротив дома 78/1 по Рязанскому проспекту (3 участка)"**



УСЛОВНЫЕ ОБОЗНАЧЕНИЯ

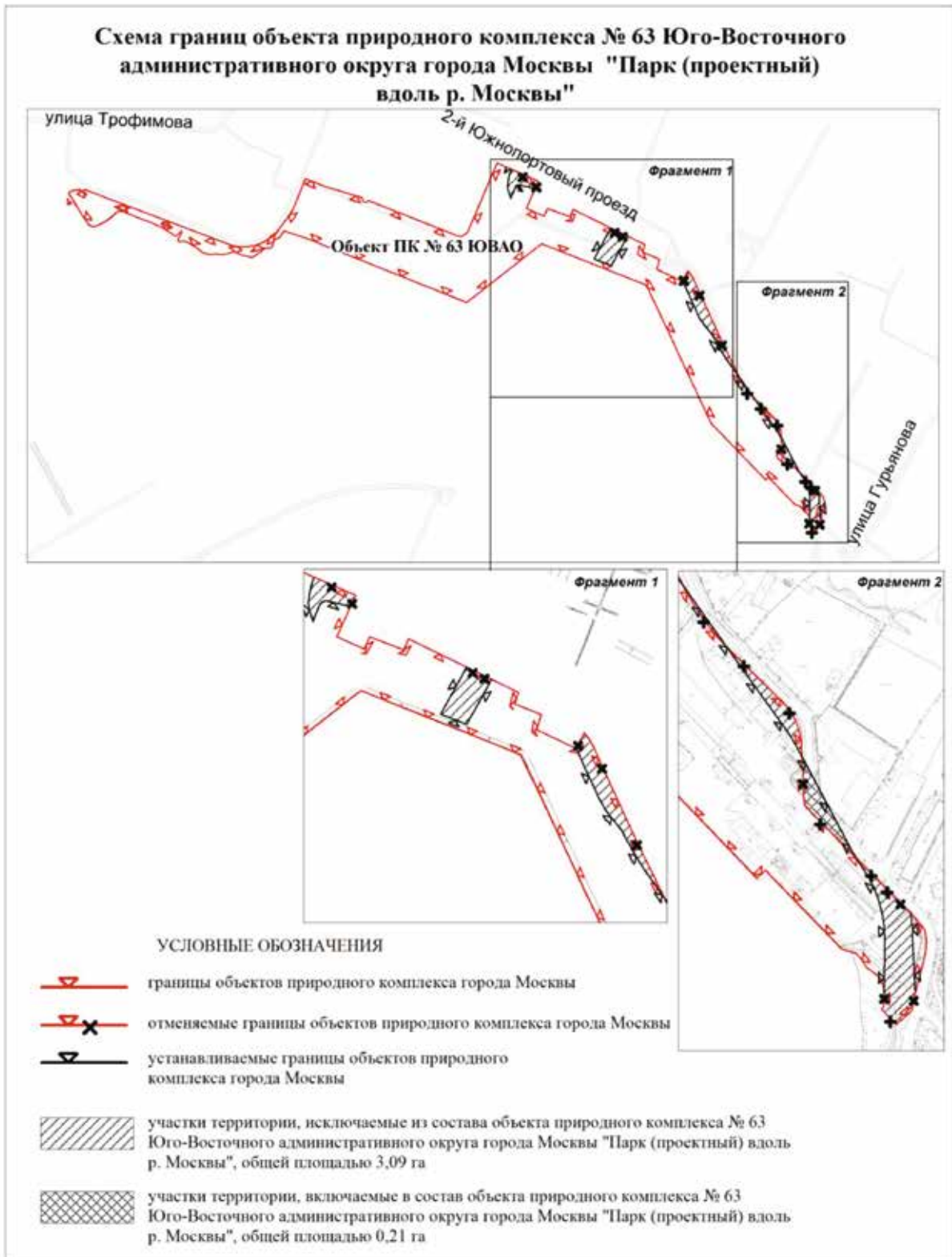


устанавливаемые границы объектов природного комплекса города Москвы



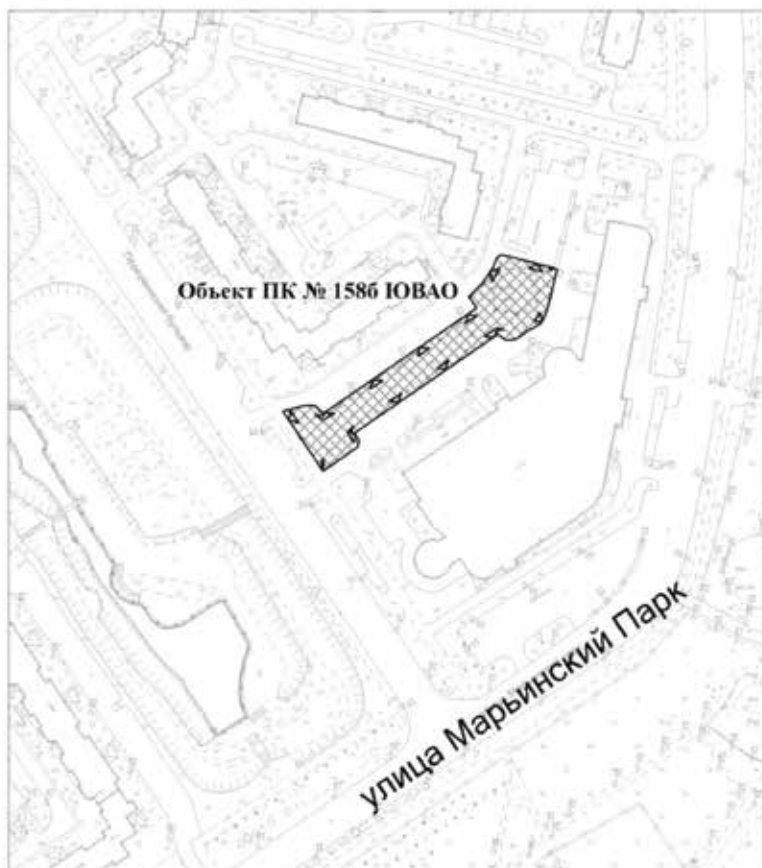
участки территории, включаемые в состав объекта природного комплекса № 58а Юго-Восточного административного округа города Москвы "Озелененная территория напротив дома 78/1 по Рязанскому проспекту (3 участка)", общей площадью 0,88 га

Приложение 9
к постановлению Правительства Москвы
от 2 июня 2022 г. № 980-ПП



Приложение 10
к постановлению Правительства Москвы
от 2 июня 2022 г. № 980-ПП

**Схема границ объекта природного комплекса № 1586 Юго-Восточного
административного округа города Москвы
"Озелененная территория напротив дома 1 по улице Марьинский парк "**



УСЛОВНЫЕ ОБОЗНАЧЕНИЯ

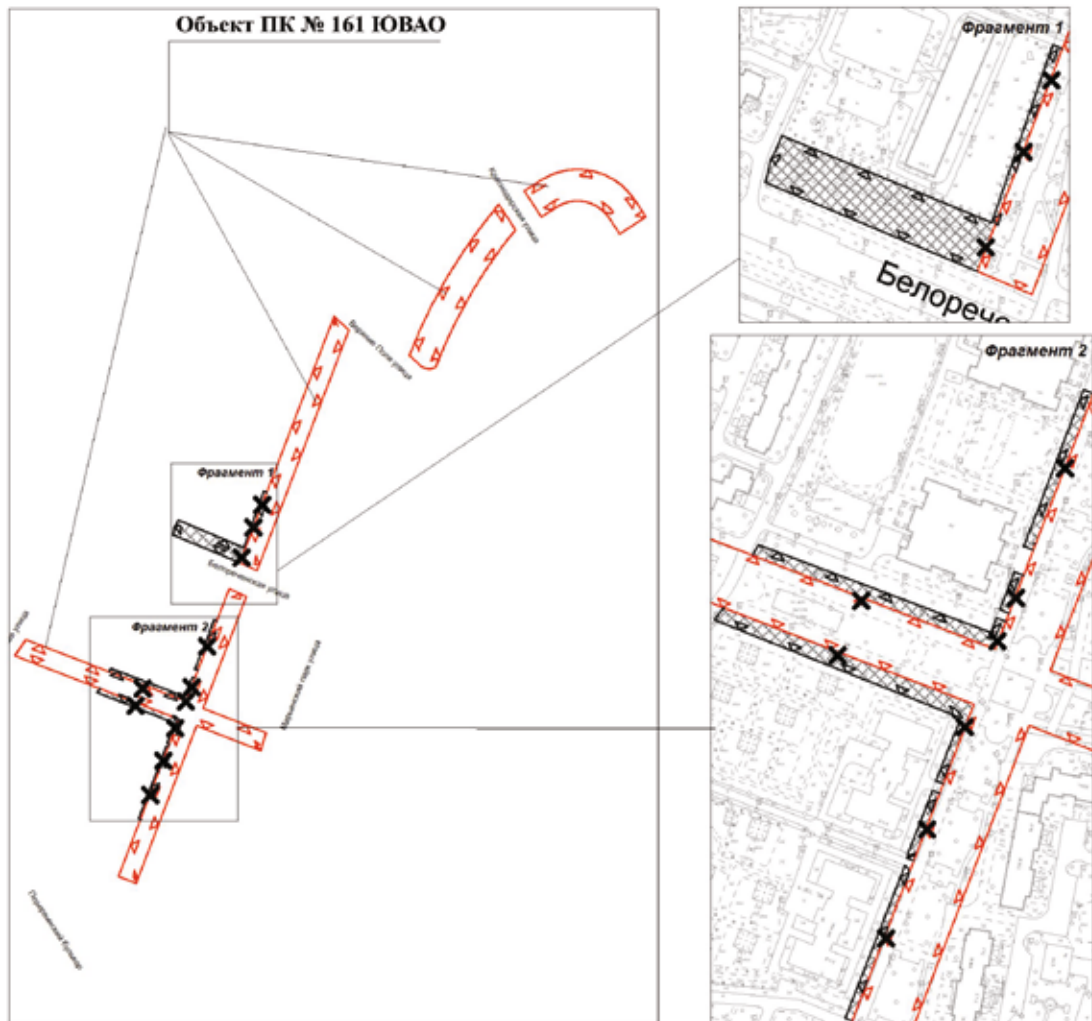


устанавливаемые границы объектов природного
комплекса города Москвы







участок территории, включаемый в состав объекта природного комплекса №1586
Юго-Восточного административного округа города Москвы
"Озелененная территория напротив дома 1 по улице Марьинский парк",
площадью 0,24 га

Схема границ объекта природного комплекса № 161 Юго-Восточного административного округа города Москвы "Бульвар (проектный) между пр.пр. № 757 и № 934, № 934 и проездом внутреннего пользования в Марьине"

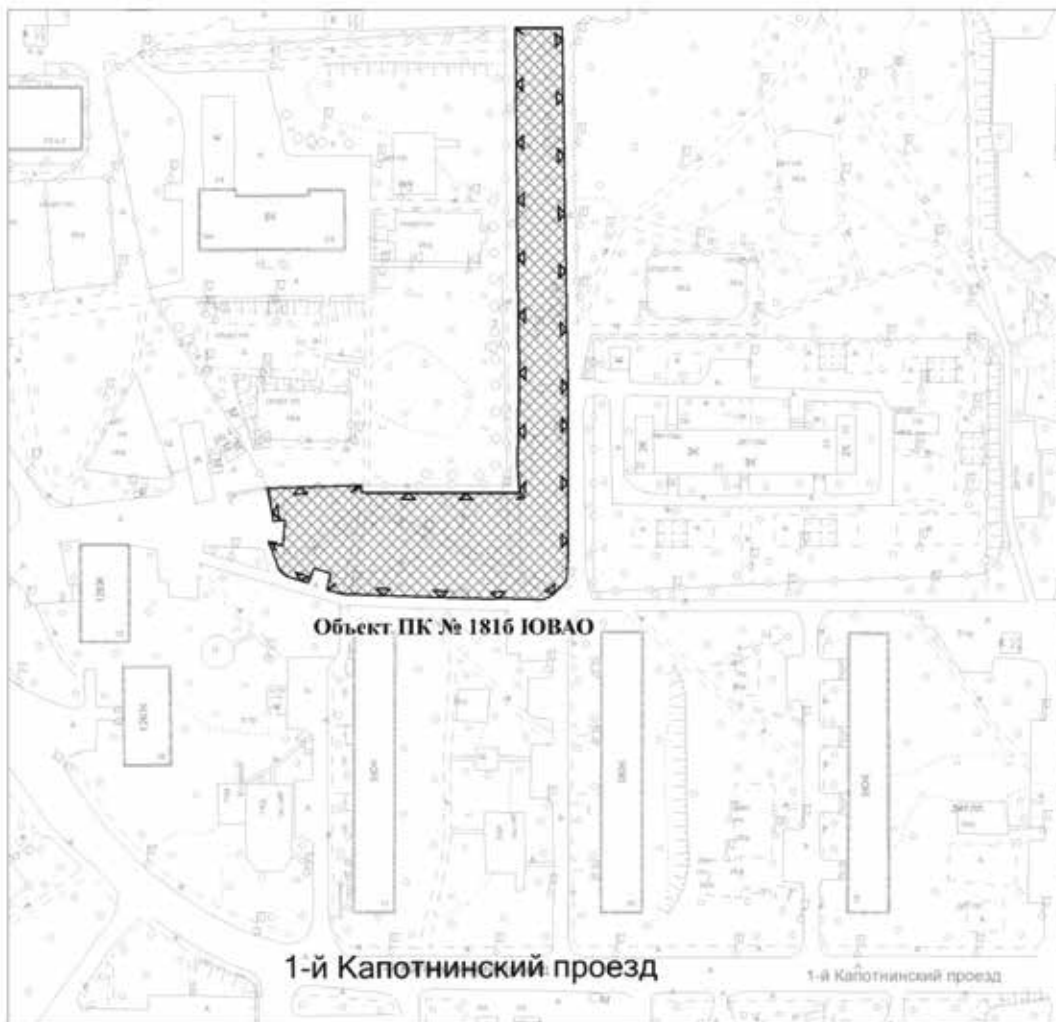


УСЛОВНЫЕ ОБОЗНАЧЕНИЯ

-  границы объектов природного комплекса города Москвы
-  отменяемые границы объектов природного комплекса города Москвы
-  устанавливаемые границы объектов природного комплекса города Москвы
-  участки территории, включаемые в состав объекта природного комплекса № 161 Юго-Восточного административного округа города Москвы "Бульвар (проектный) между пр.пр. № 757 и № 934, № 934 и проездом внутреннего пользования в Марьине", общей площадью 0,62 га

Приложение 12
к постановлению Правительства Москвы
от 2 июня 2022 г. № 980-ПП

**Схема границ объекта природного комплекса № 1816 Юго-Восточного
административного округа города Москвы "Озелененная территория
напротив дома 17 по 1-му Капотнинскому проезду"**



УСЛОВНЫЕ ОБОЗНАЧЕНИЯ



устанавливаемые границы объектов природного
комплекса города Москвы



участок территории, включаемый в состав объекта природного комплекса № 1816
Юго-Восточного административного округа города Москвы "Озелененная территория
напротив дома 17 по 1-му Капотнинскому проезду", площадью 0,48 га

Приложение 13
к постановлению Правительства Москвы
от 2 июня 2022 г. № 980-ПП

Внесение изменений в приложение 1 к постановлению Правительства Москвы
от 19 января 1999 г. № 38

ПЕРЕЧЕНЬ ТЕРРИТОРИЙ ПРИРОДНОГО КОМПЛЕКСА Г. МОСКВЫ
(кроме особо охраняемых природных территорий и объектов Природного комплекса
Центрального административного округа)

№ объекта	Наименование объекта Природного комплекса	Режим регулирования градостроительной деятельности	Площадь**, га
1	2	3	4
Юго-Восточный АО			
26а	Озелененная территория в жилом квартале между улицей Симоновский Вал и 1-й Дубровской улицей (4 участка)	Озелененная территория общего пользования	0,98
40б	Озелененная территория по улице Паперника	Озелененная территория общего пользования	0,20
45	Бульвар по Южнопортовой ул.	Озелененная территория общего пользования	0,87
47	Бульвар (проектный) по пр.пр. № 3502	Озелененная территория общего пользования	12,60
55д	Бульвар от 1-й Новокузьминской улицы до улицы Федора Полетаева	Озелененная территория общего пользования	1,89
57в	Озелененная территория по Сормовской улице (2 участка)	Озелененная территория общего пользования	0,37
58а	Озелененная территория напротив дома 78/1 по Рязанскому проспекту (3 участка)	Озелененная территория общего пользования	0,88
63	Парк (проектный) вдоль р.Москвы	Озелененная территория общего пользования	43,19
158б	Озелененная территория напротив дома 1 по улице Марьинский парк	Озелененная территория общего пользования	0,24
161	Бульвар (проектный) между пр.пр. № 757 и № 934, № 934 и проездом внутреннего пользования в Марьине	Озелененная территория общего пользования	6,73
181б	Озелененная территория напротив дома 17 по 1-му Капотнинскому проезду	Озелененная территория общего пользования	0,48

Об утверждении проекта планировки территории, предусматривающего размещение внеуличного пешеходного перехода через железнодорожные пути Рижского направления Московской железной дороги в створе Большого Коптевского проезда

Постановление Правительства Москвы от 3 июня 2022 года № 981-ПП

В соответствии с Градостроительным кодексом Российской Федерации, постановлением Правительства Российской Федерации от 12 мая 2017 г. № 564 «Об утверждении Положения о составе и содержании документации по планировке территории, предусматривающей размещение одного или нескольких линейных объектов», Законом города Москвы от 25 июня 2008 г. № 28 «Градостроительный кодекс города Москвы» **Правительство Москвы постановляет:**

1. Утвердить проект планировки территории, предусматривающий размещение внеуличного пешеходного перехода через железнодорожные пути Рижского направления Московской железной дороги в створе Большого Коптевского проезда (приложение 1).

2. Включить в состав природных и озелененных территорий Северного административного округа города Москвы участок территории площадью 0,29 га, образовав объект природного комплекса № 158в «Озелененная территория по адресу: 1-й Амбулаторный проезд, владение 7» и установив его границы согласно приложению 2 к настоящему постановлению.

3. Включить в состав природных и озелененных территорий Северного административного округа города Москвы участок территории площадью 0,15 га, образовав объект природного комплекса № 158г «Озелененная территория по адресу: 3-й Балтийский переулок, владение 4» и установив его границы согласно приложению 3 к настоящему постановлению.

4. Исключить из состава природных и озелененных территорий Северного административного округа города Москвы объект природного комплекса № 222 «Бульвар вдоль проектируемого проезда № 555 (3 участка)» площадью 0,43 га.

5. Внести изменения в постановление Правительства Москвы от 19 января 1999 г. № 38 «О проектных предложениях по установлению границ Природного комплекса с их описанием и закреплением актами красных линий» (в редакции постановлений Правительства Москвы от 8 апреля 2015 г. № 186-ПП, от 29 ноября 2016 г. № 788-ПП):

5.1. Раздел «Северный АО» приложения 1 к постановлению дополнить пунктами 158в, 158г в редакции согласно приложению 4 к настоящему постановлению.

5.2. Пункт 222 раздела «Северный АО» приложения 1 к постановлению признать утратившим силу.

6. Контроль за выполнением настоящего постановления возложить на заместителя Мэра Москвы в Правительстве Москвы по вопросам градостроительной политики и строительства Бочкарева А.Ю.

Мэр Москвы **С.С.Собянин**

Приложение 1

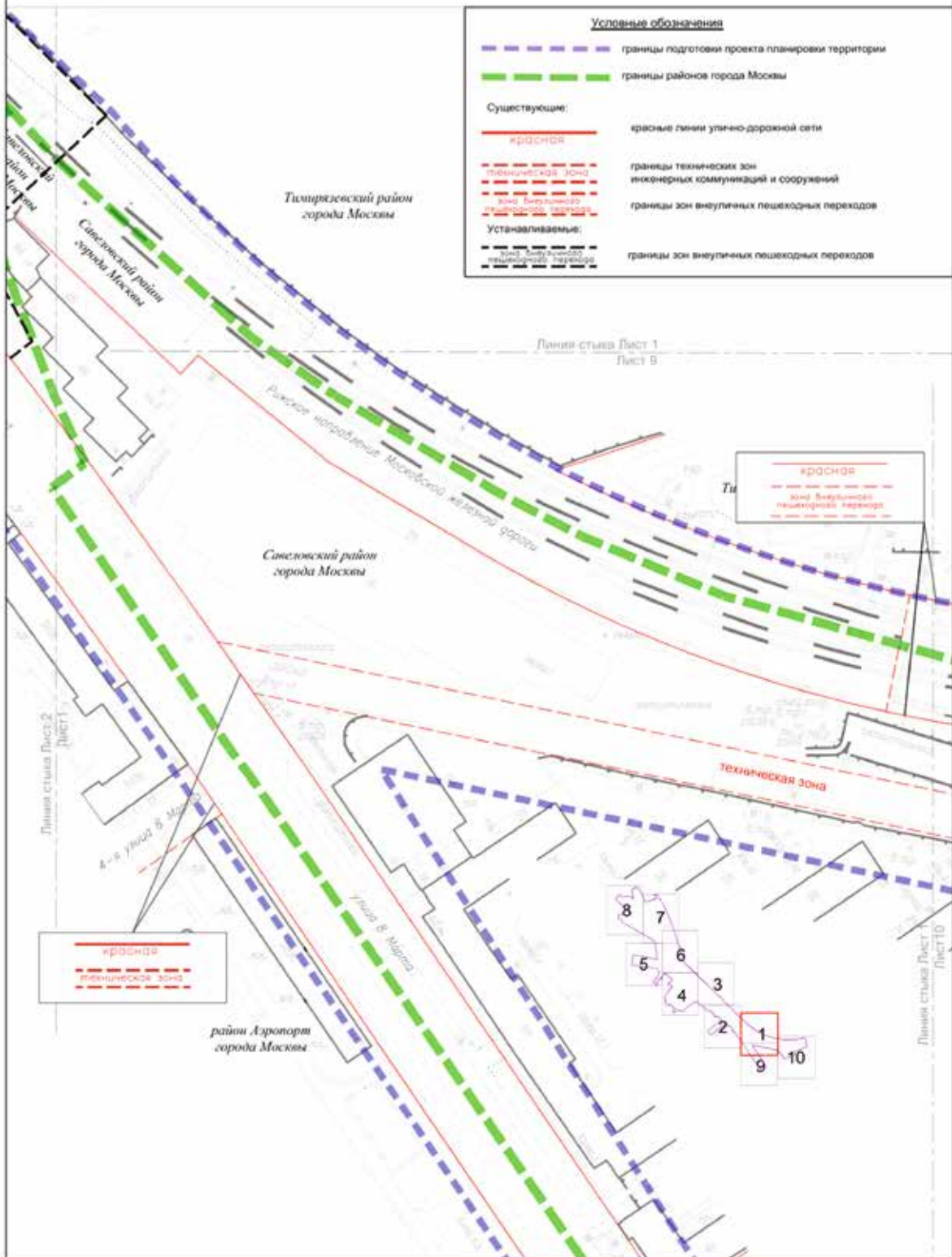
к постановлению Правительства Москвы от 3 июня 2022 г. № 981-ПП

Проект планировки территории, предусматривающий размещение внеуличного пешеходного перехода через железнодорожные пути Рижского направления Московской железной дороги в створе Большого Коптевского проезда

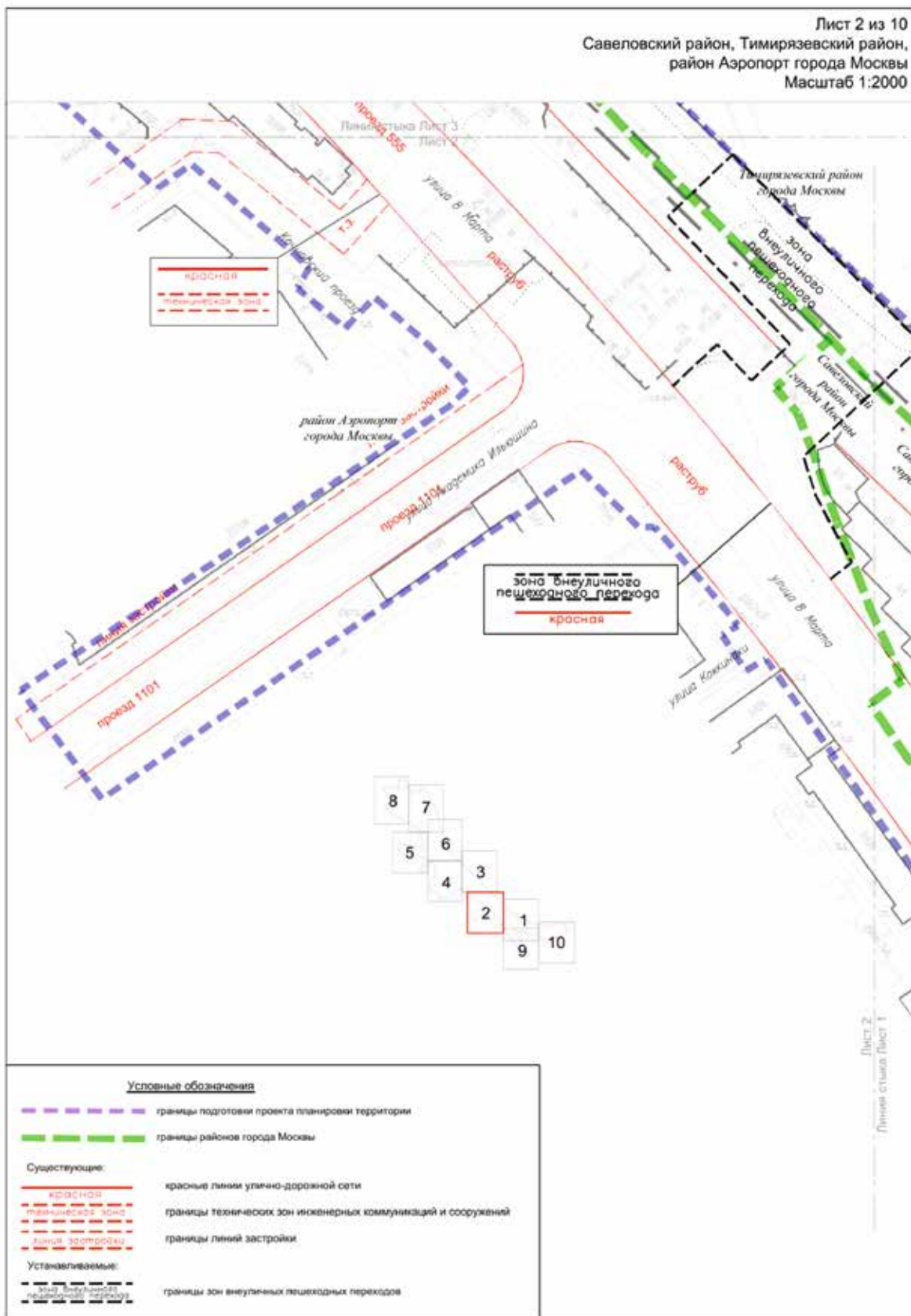
1. Графическая часть

1.1. Чертеж красных линий и перечень координат характерных точек красных линий
 1.1.1. Чертеж красных линий

Лист 1 из 10
 Савеловский район, Тимирязевский район,
 район Аэропорт города Москвы
 Масштаб 1:2000



Лист 2 из 10
 Савеловский район, Тимирязевский район,
 район Аэропорт города Москвы
 Масштаб 1:2000



красная
 пешеходная зона

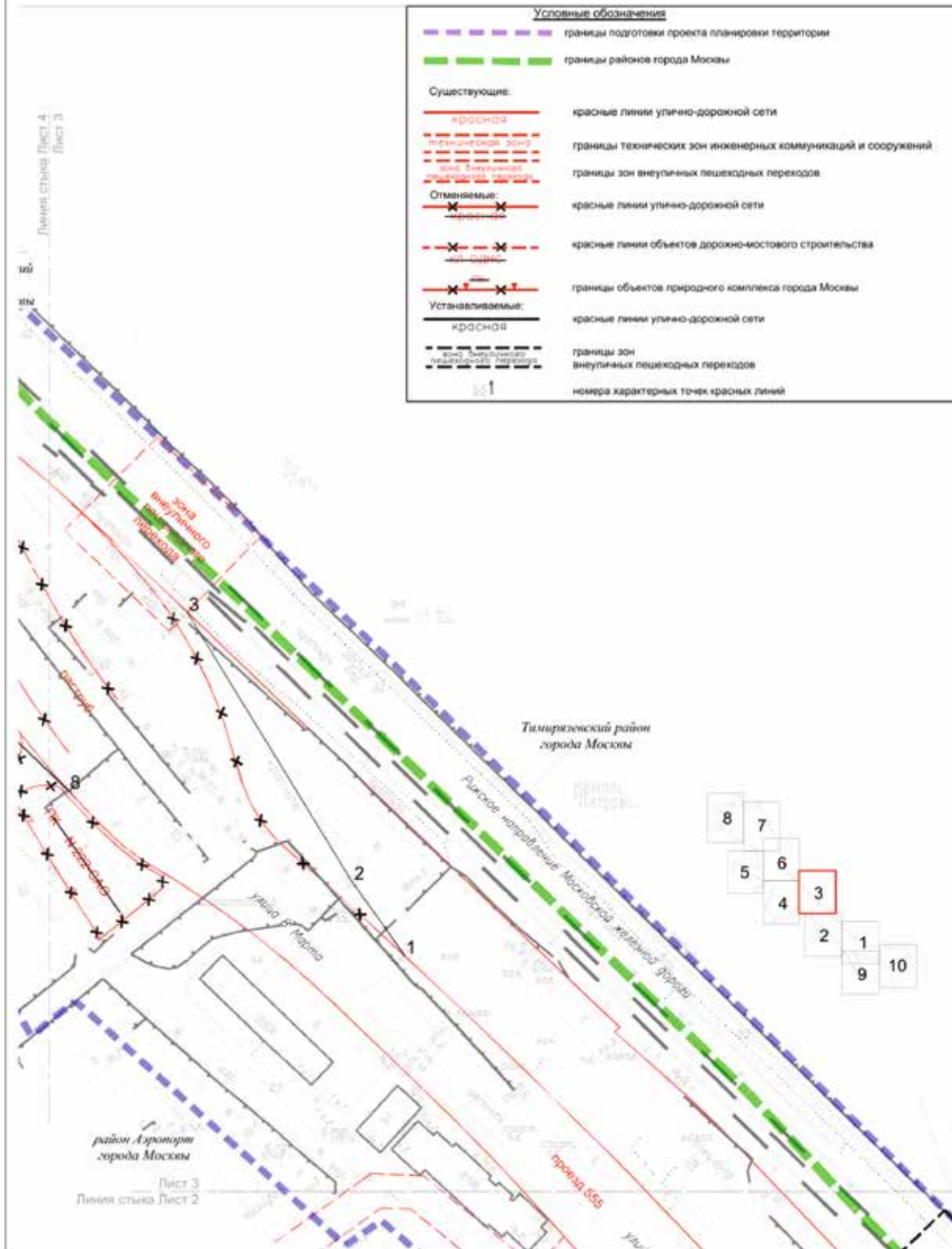
зона внеуличного
 пешеходного перехода
 красная

8 7
 5 6
 4 3
 2 1
 9 10

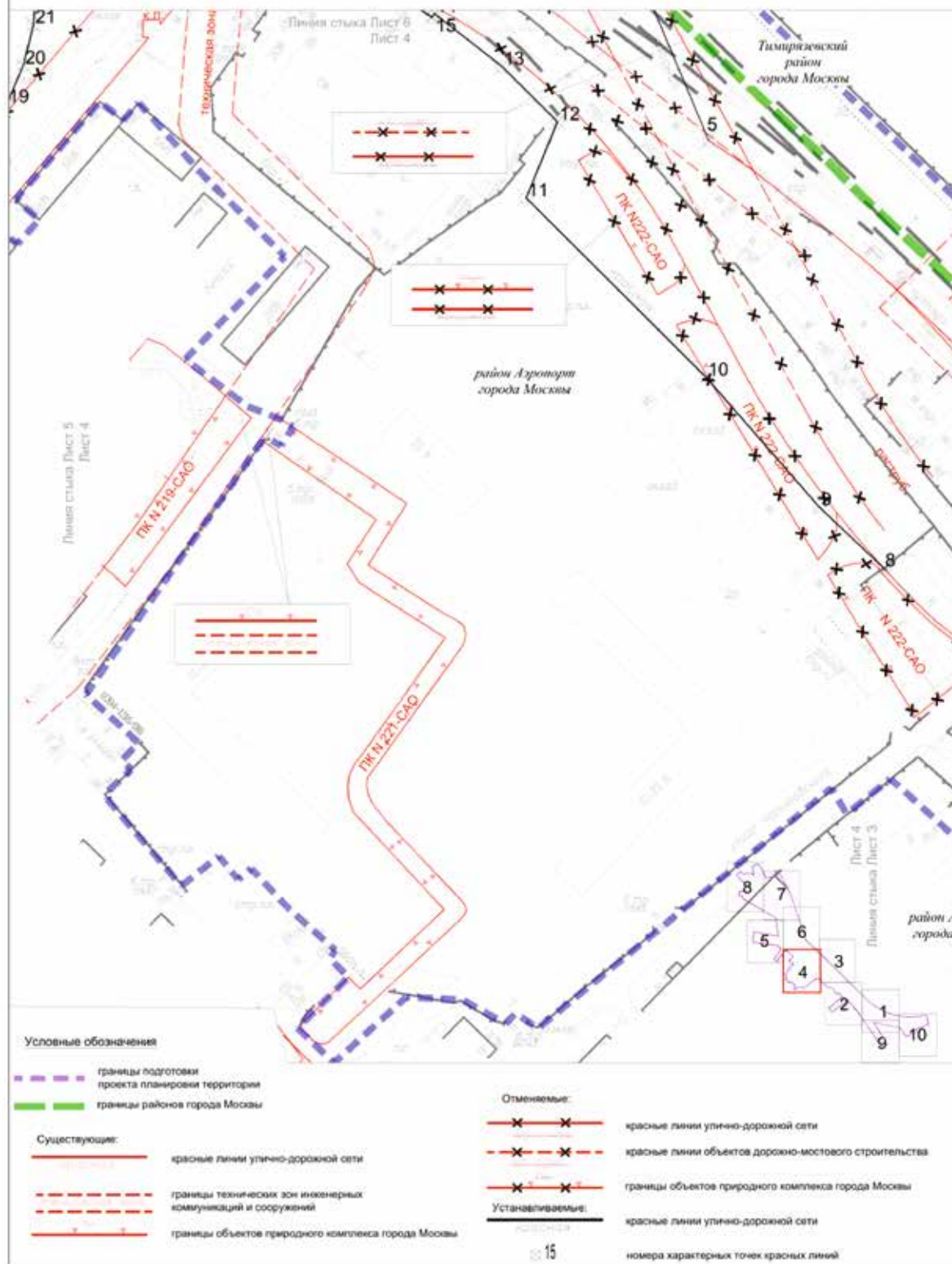
Условные обозначения	
	границы подготовки проекта планировки территории
	границы районов города Москвы
Существующие:	
	красные линии улично-дорожной сети
	границы технических зон инженерных коммуникаций и сооружений
	границы линий застройки
Устанавливаемые:	
	границы зон внеуличных пешеходных переходов

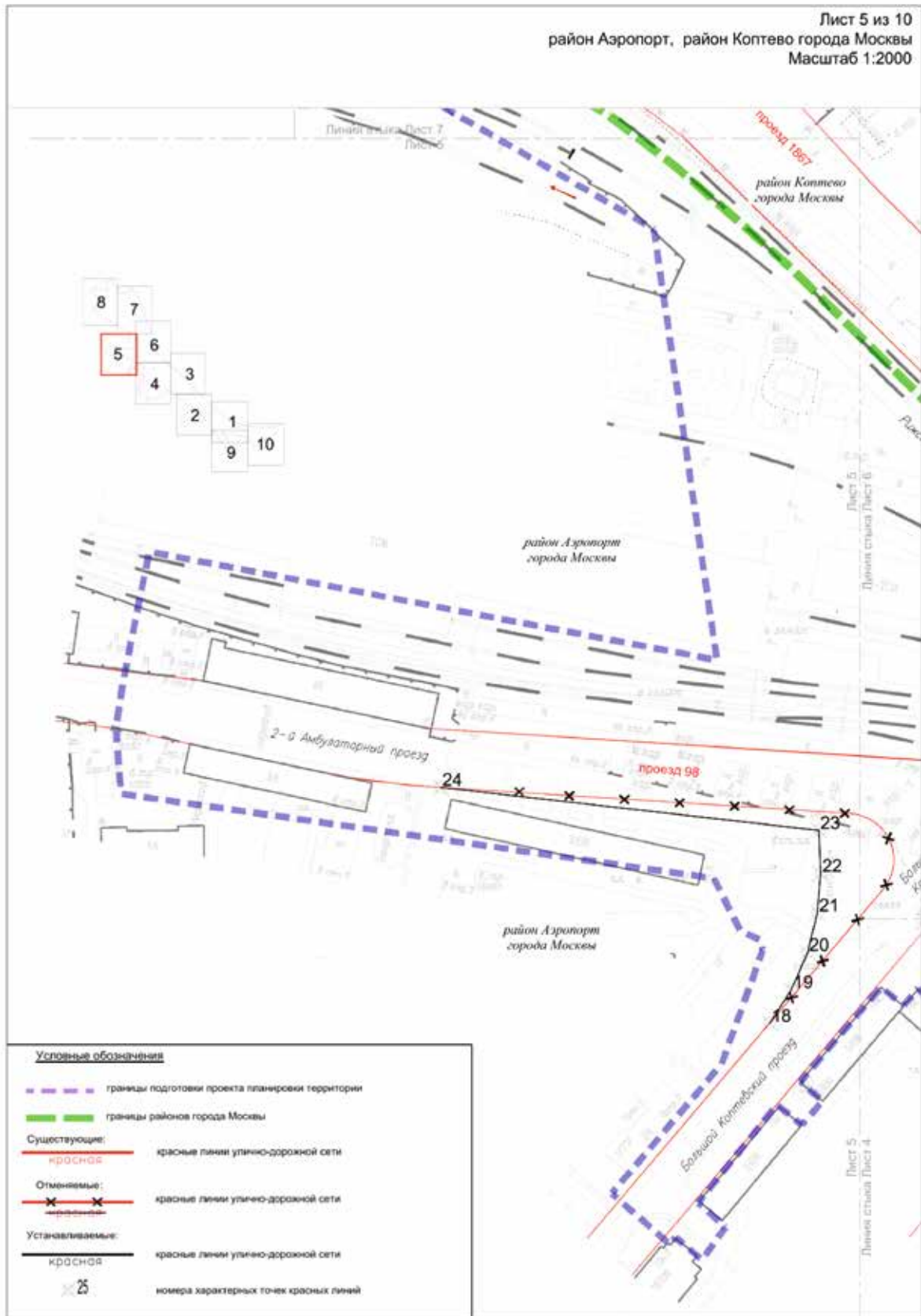
Лист 2
 Линейный лист Лист 1

Лист 3 из 10
 Тимирязевский район, район Аэропорт города Москвы
 Масштаб 1:2000

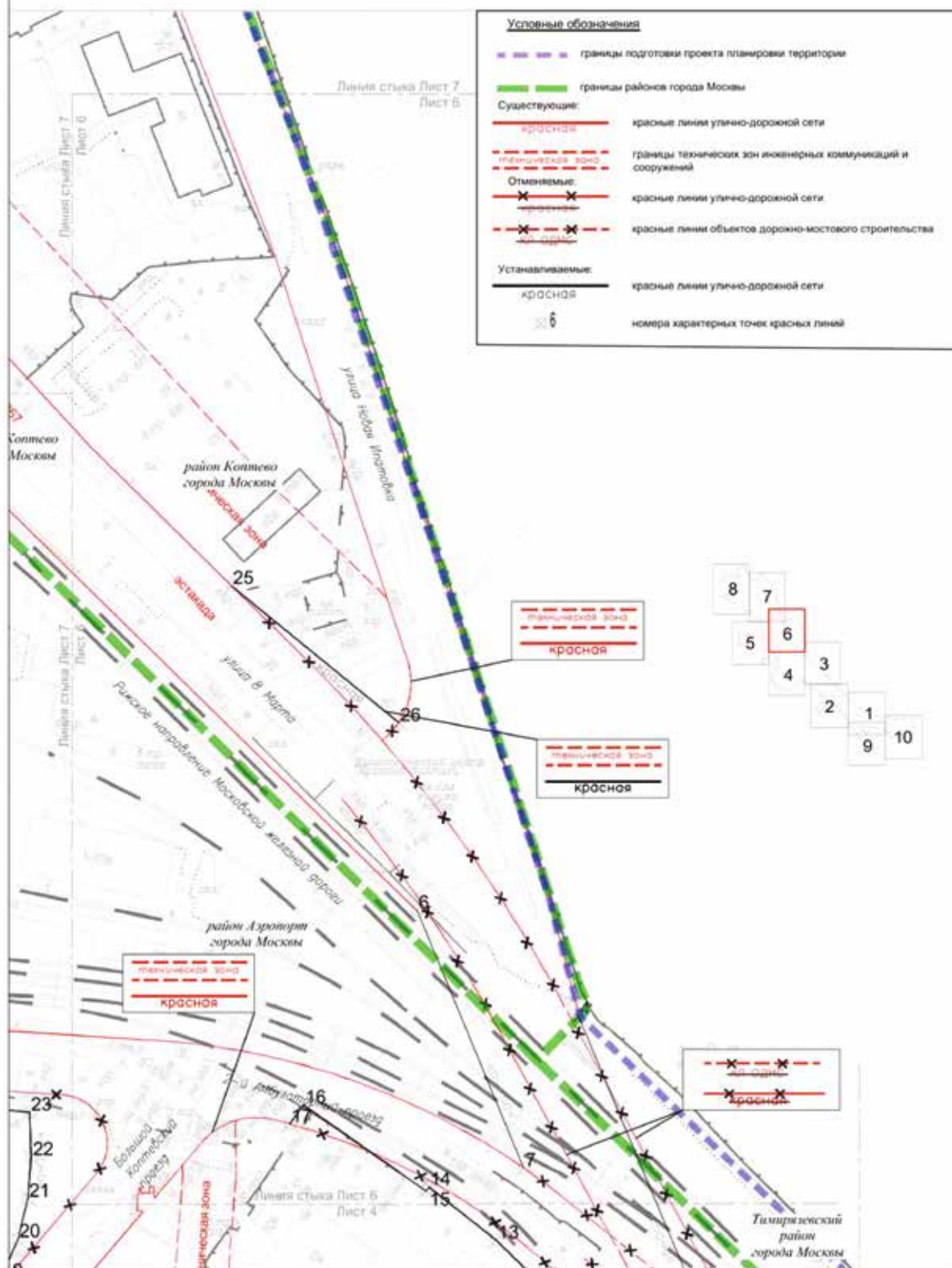


Лист 4 из 10
Тимирязевский район, район Аэропорт города Москвы
Масштаб 1:2000

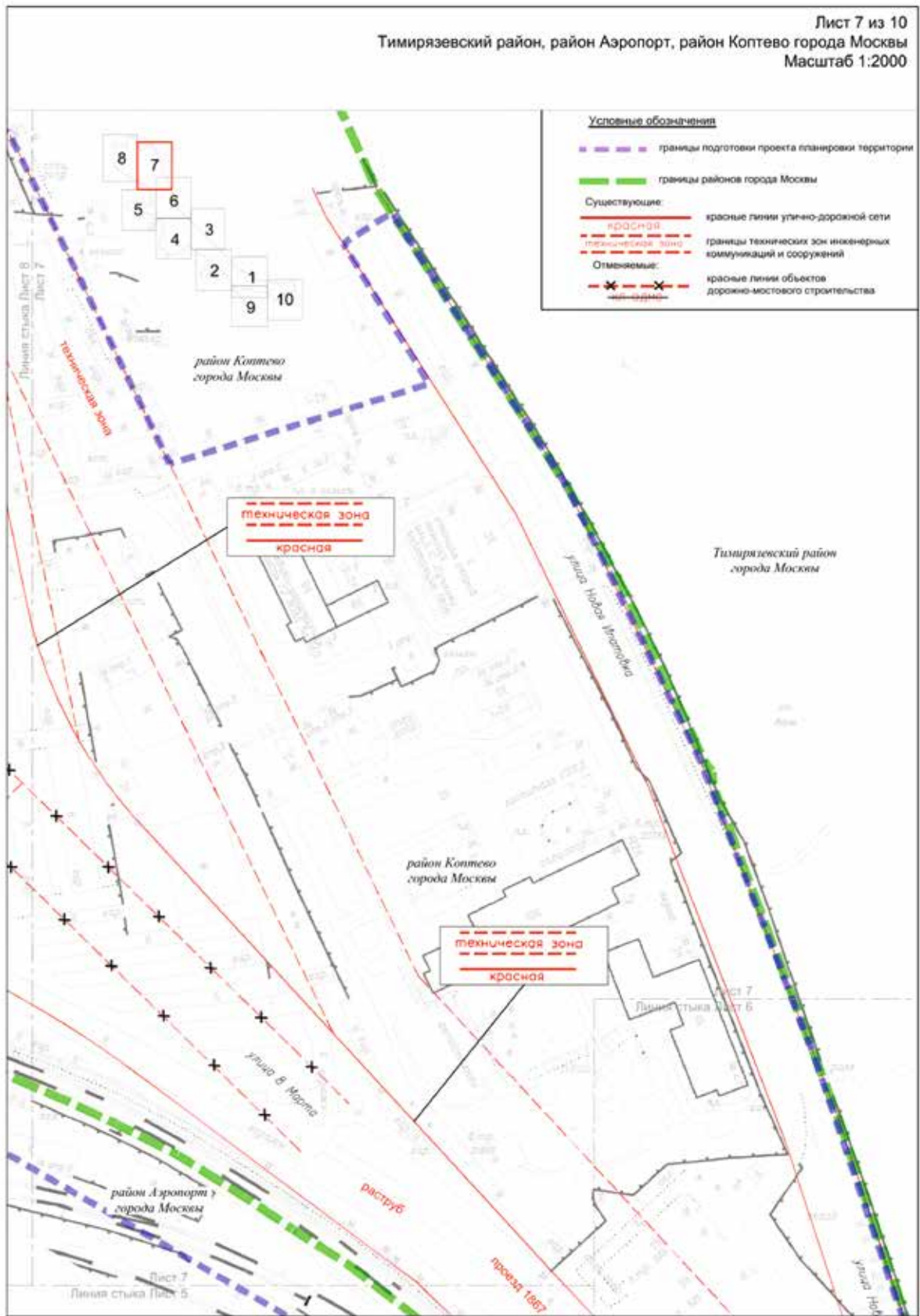


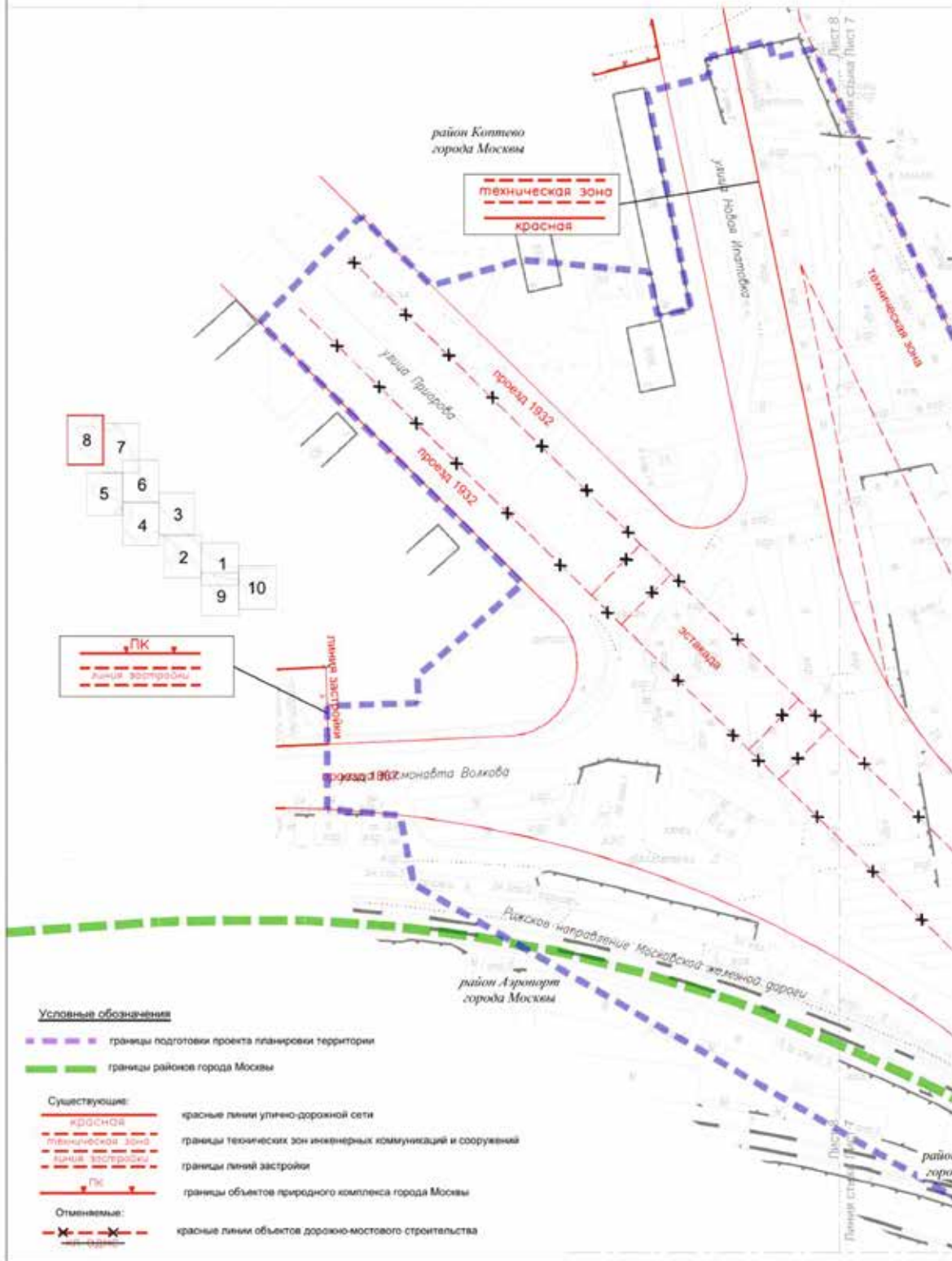


Лист 6 из 10
район Аэропорт, Тимирязевский район, район Коптево города Москвы
Масштаб 1:2000

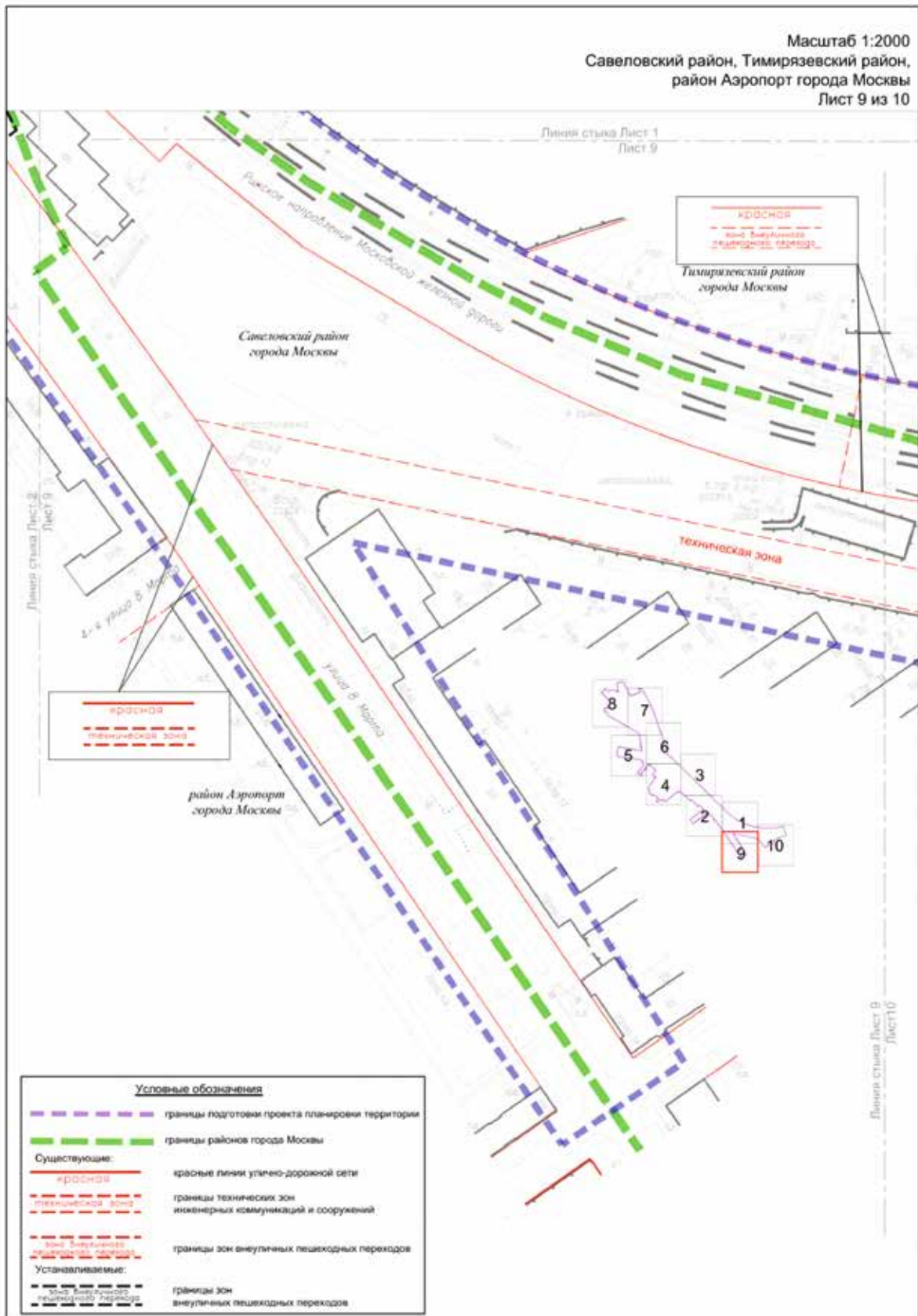


Лист 7 из 10
 Тимирязевский район, район Аэропорт, район Коптево города Москвы
 Масштаб 1:2000

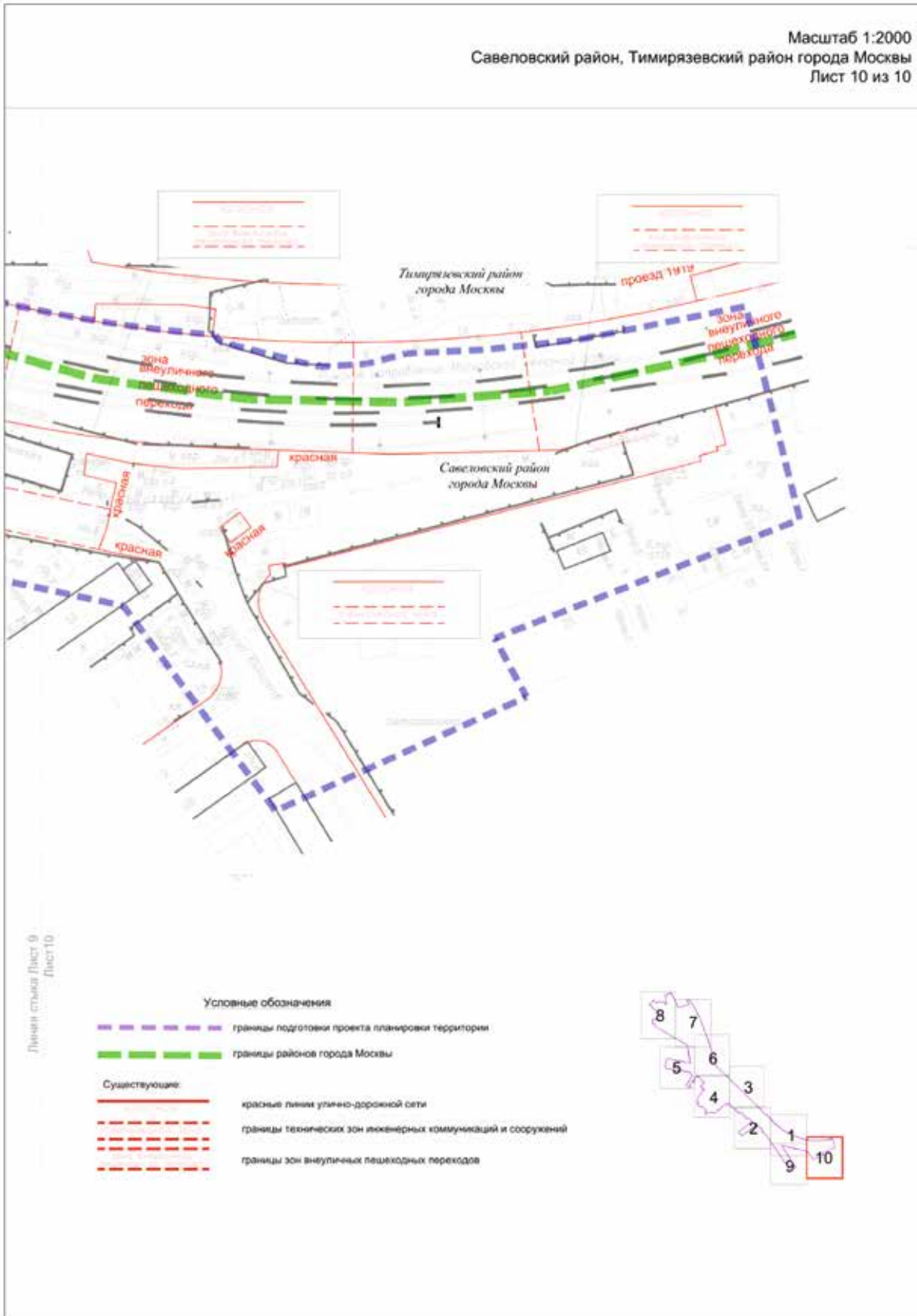




Масштаб 1:2000
 Савеловский район, Тимирязевский район,
 район Аэропорт города Москвы
 Лист 9 из 10



Масштаб 1:2000
 Савеловский район, Тимирязевский район города Москвы
 Лист 10 из 10



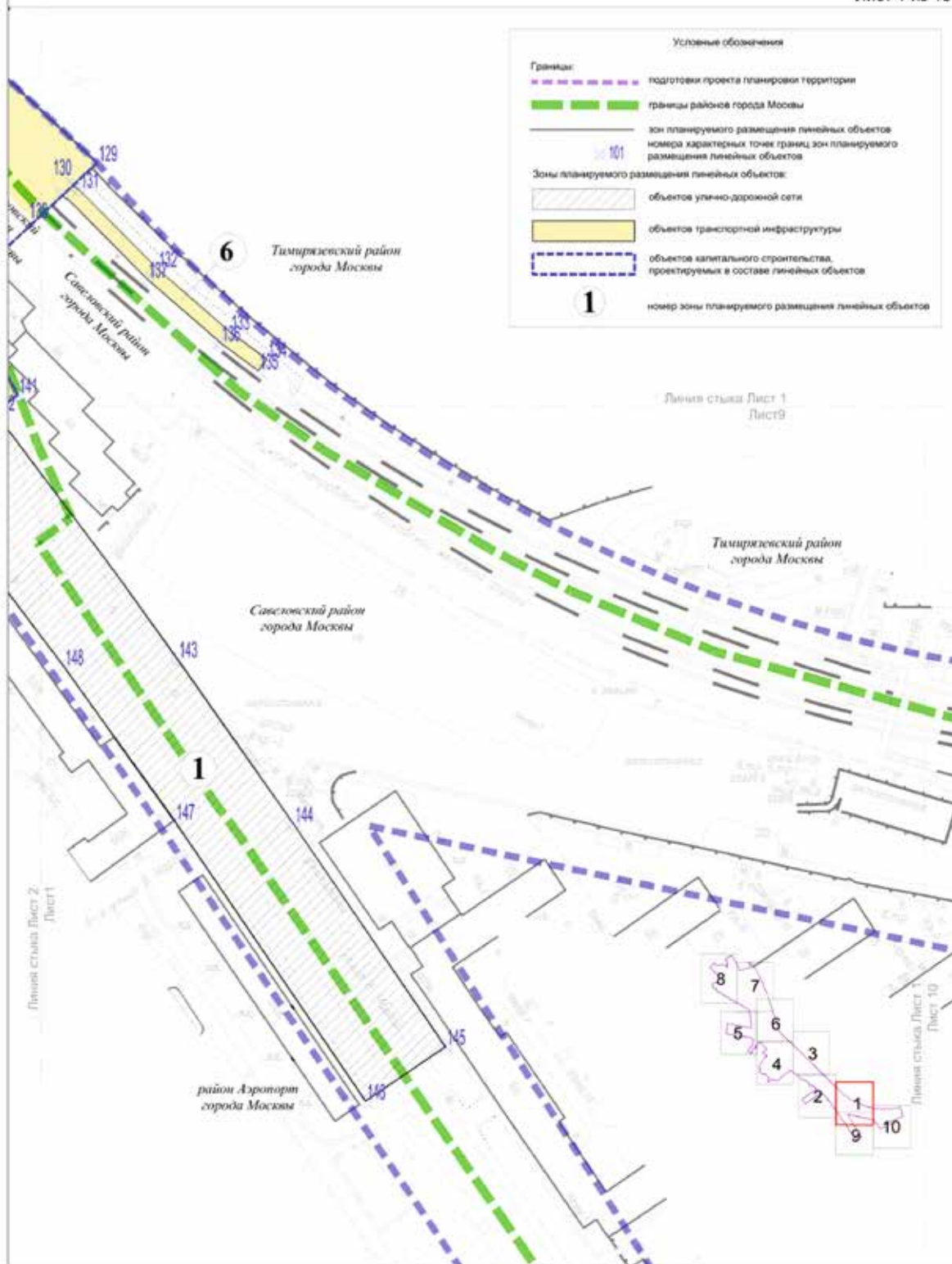
1.1.2. Перечень координат характерных точек красных линий

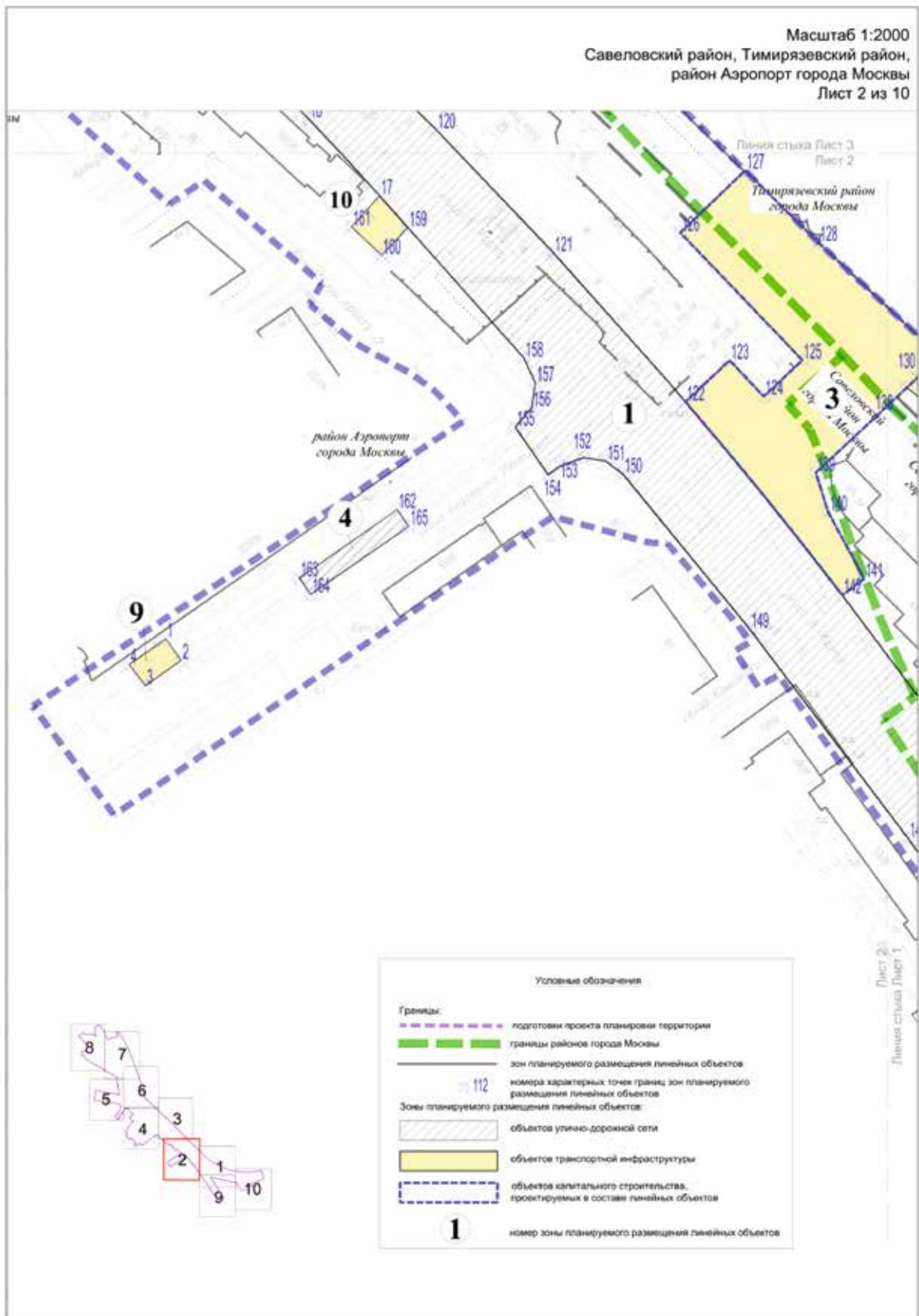
№ точки	Координаты точек (система координат, используемая для ведения Единого государственного реестра недвижимости)	
	X	Y
1	2947.82	15776.25
2	2926.10	15806.86
3	2857.62	15918.62
4	2684.05	16145.65
5	2735.66	16022.29
6	2617.02	16189.71
7	2661.30	16082.87
8	2808.24	15844.78
9	2781.57	15870.05
10	2734.67	15923.89
11	2659.95	15998.37
12	2672.93	16030.01
13	2649.90	16052.97

№ точки	Координаты точек (система координат, используемая для ведения Единого государственного реестра недвижимости)	
	X	Y
14	2621.90	16074.94
15	2620.79	16073.35
16	2569.88	16108.96
17	2564.23	16101.25
18	2435.07	16022.98
19	2444.35	16037.32
20	2451.34	16053.40
21	2455.52	16070.26
22	2456.87	16087.45
23	2456.26	16105.97
24	2293.28	16124.45
25	2540.11	16324.29
26	2609.42	16267.57

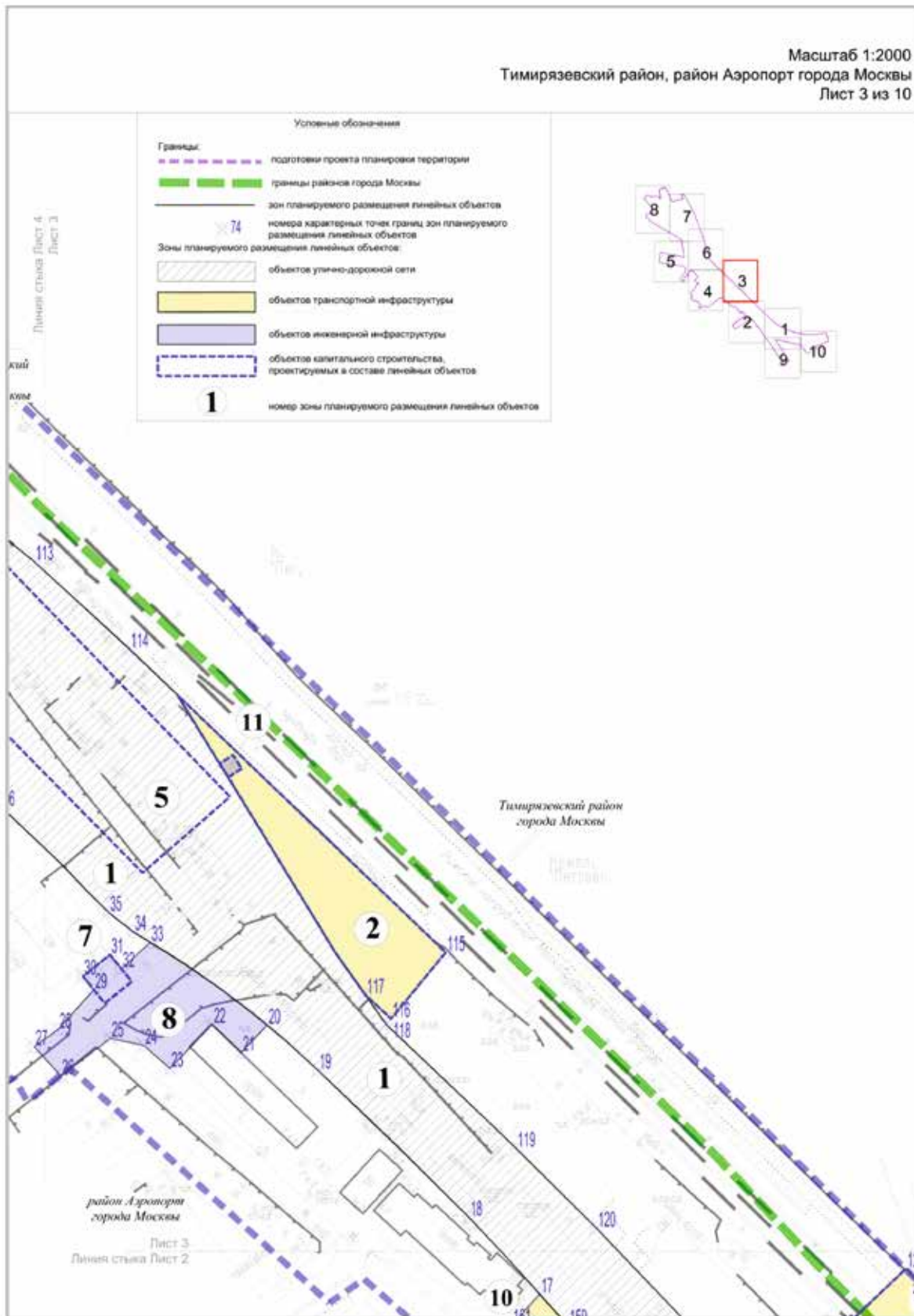
1.2. Чертеж границ зон планируемого размещения линейных объектов

Масштаб 1:2000
Савеловский район, Тимирязевский район,
район Аэропорт города Москвы
Лист 1 из 10

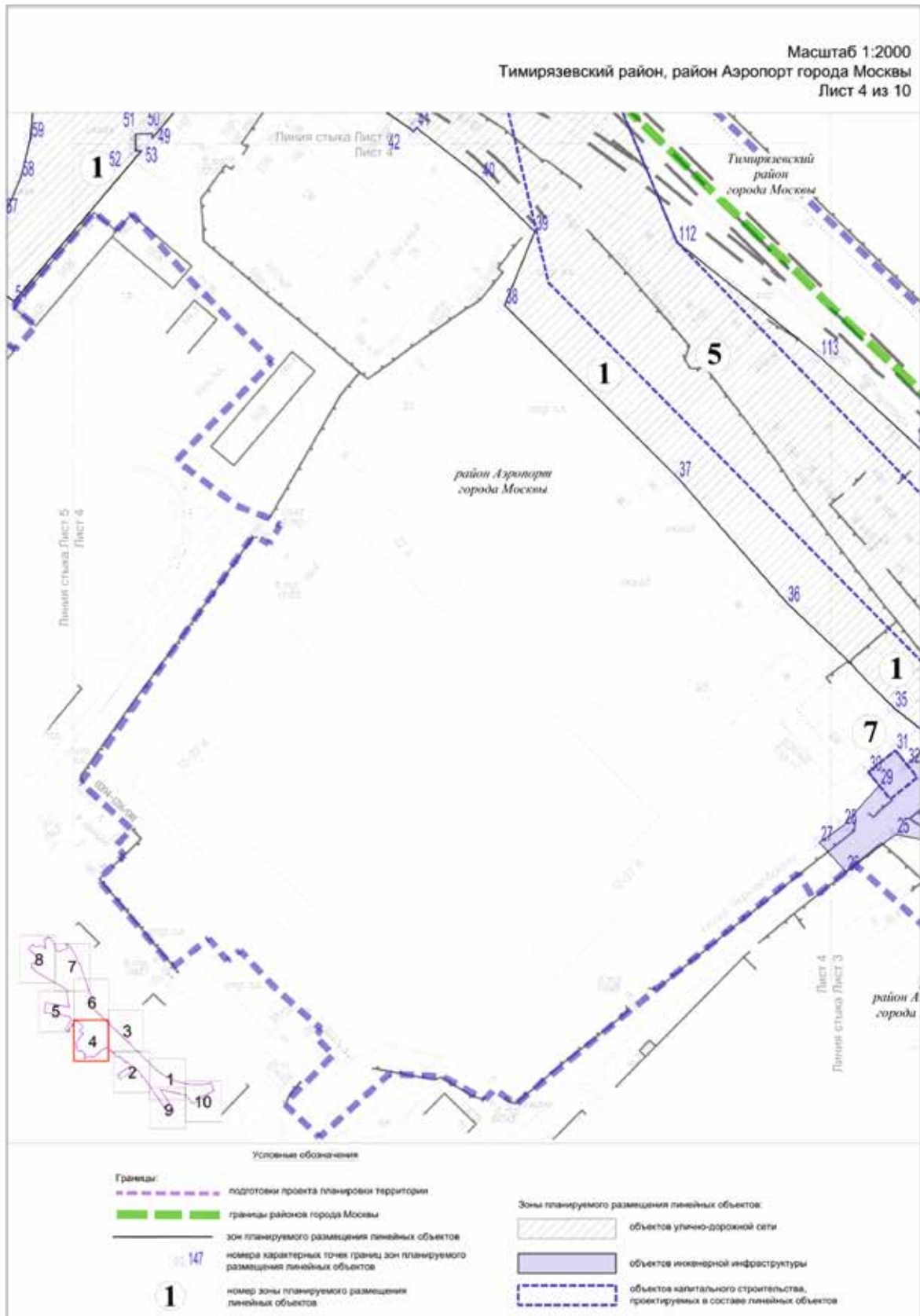


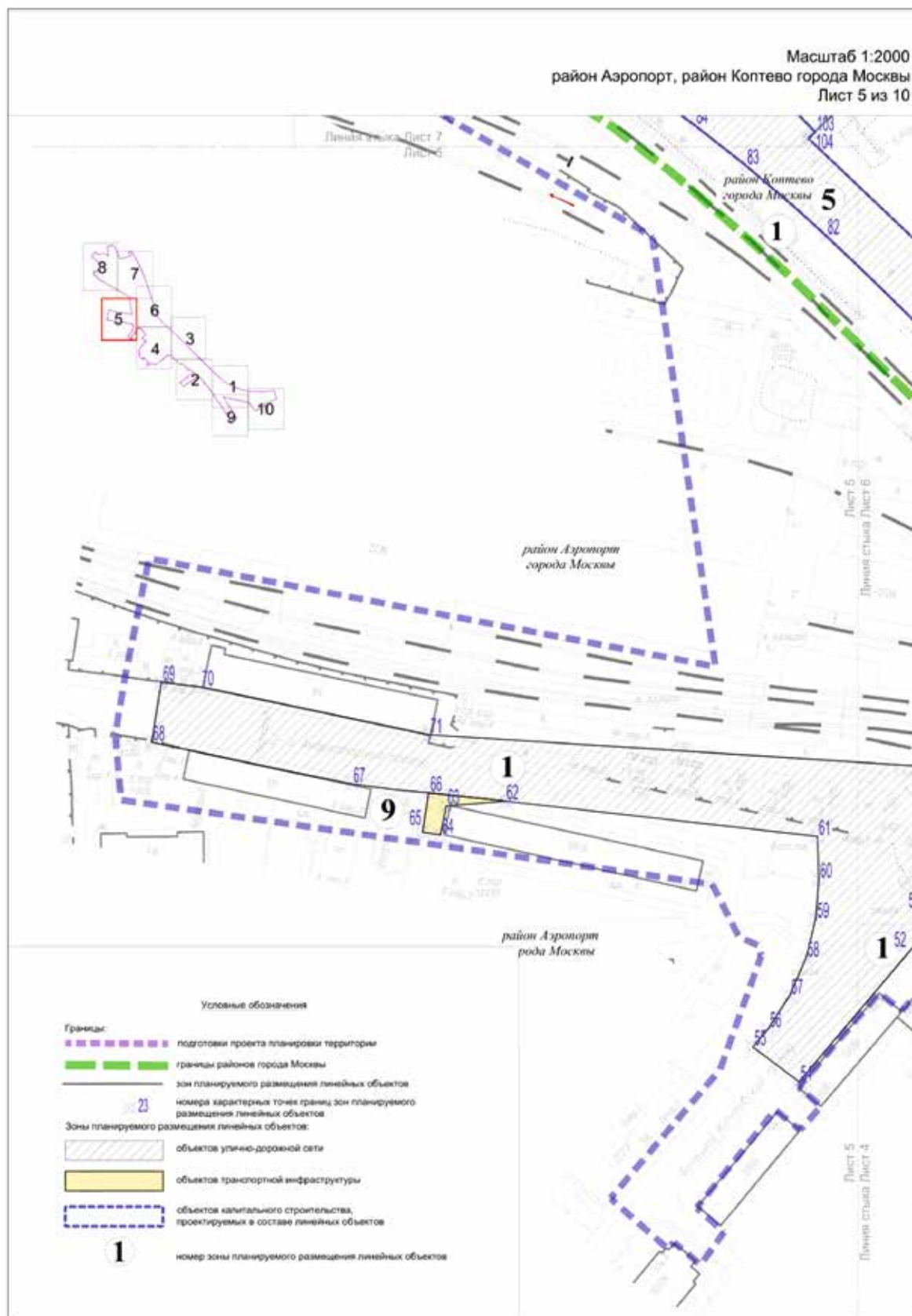


Масштаб 1:2000
 Тимирязевский район, район Аэропорт города Москвы
 Лист 3 из 10

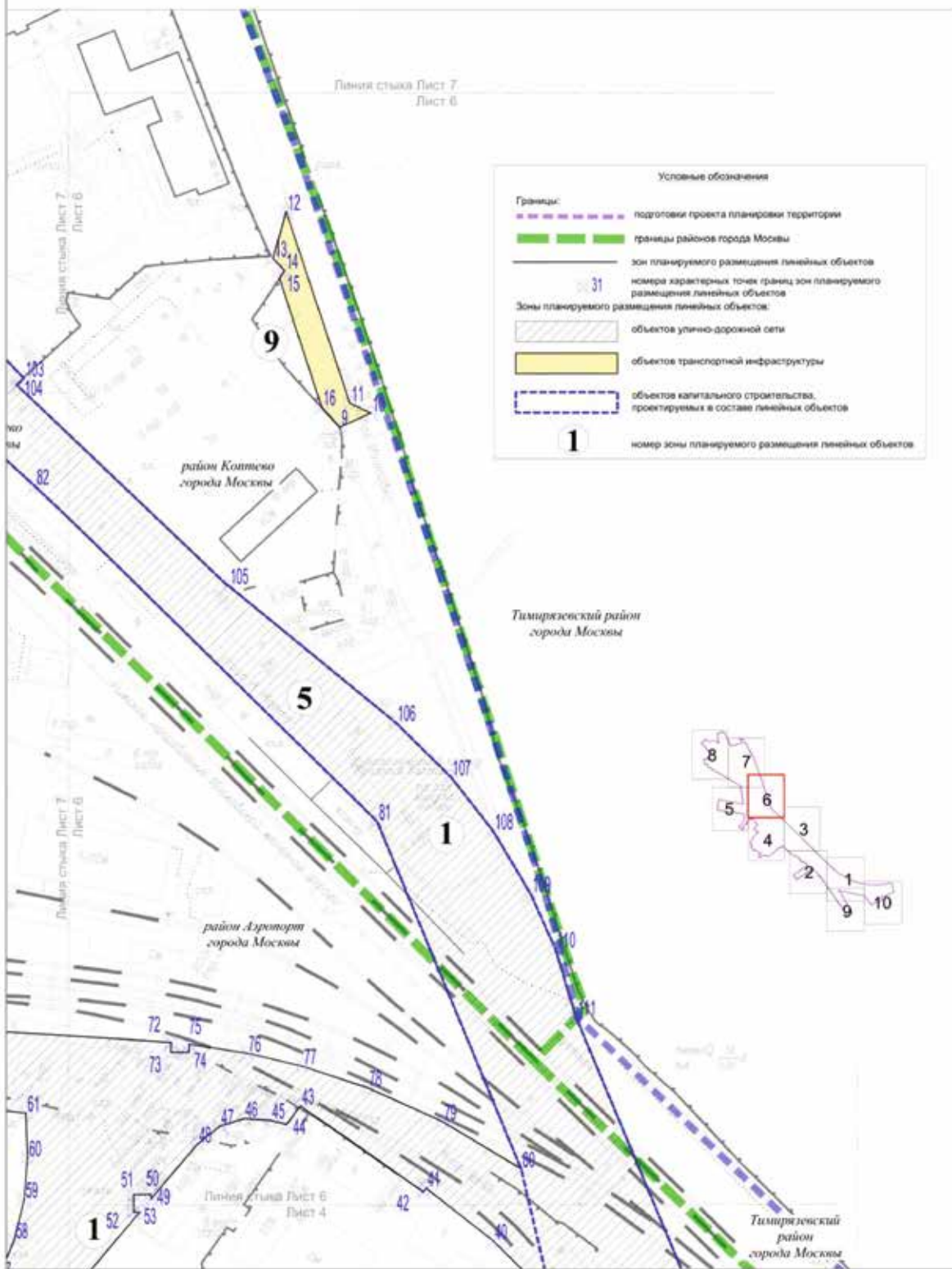


Масштаб 1:2000
Тимирязевский район, район Аэропорт города Москвы
Лист 4 из 10

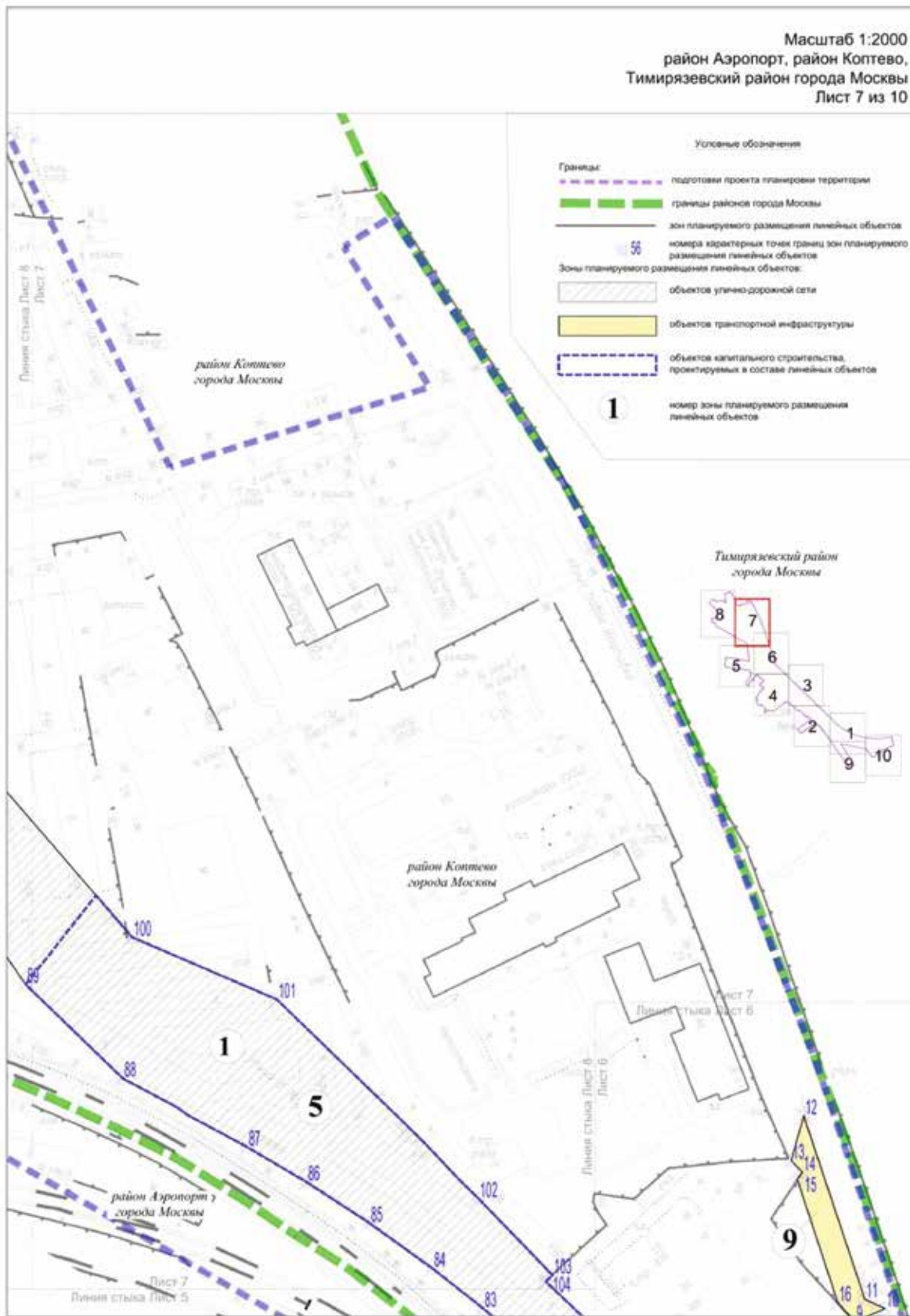




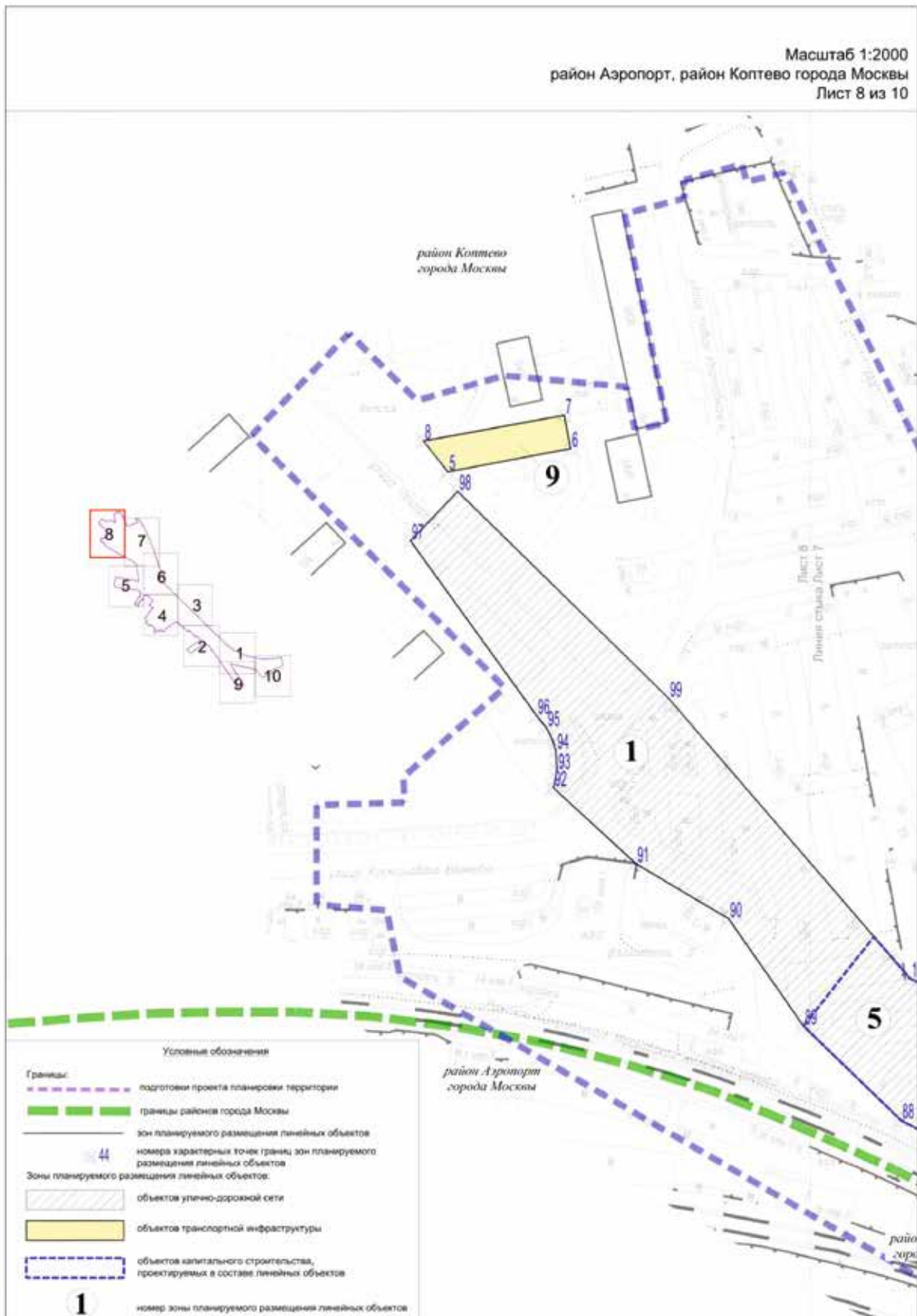
Масштаб 1:2000
 район Аэропорт, Тимирязевский район, район Коптево города Москвы
 Лист 6 из 10



Масштаб 1:2000
 район Аэропорт, район Коптево,
 Тимрязевский район города Москвы
 Лист 7 из 10



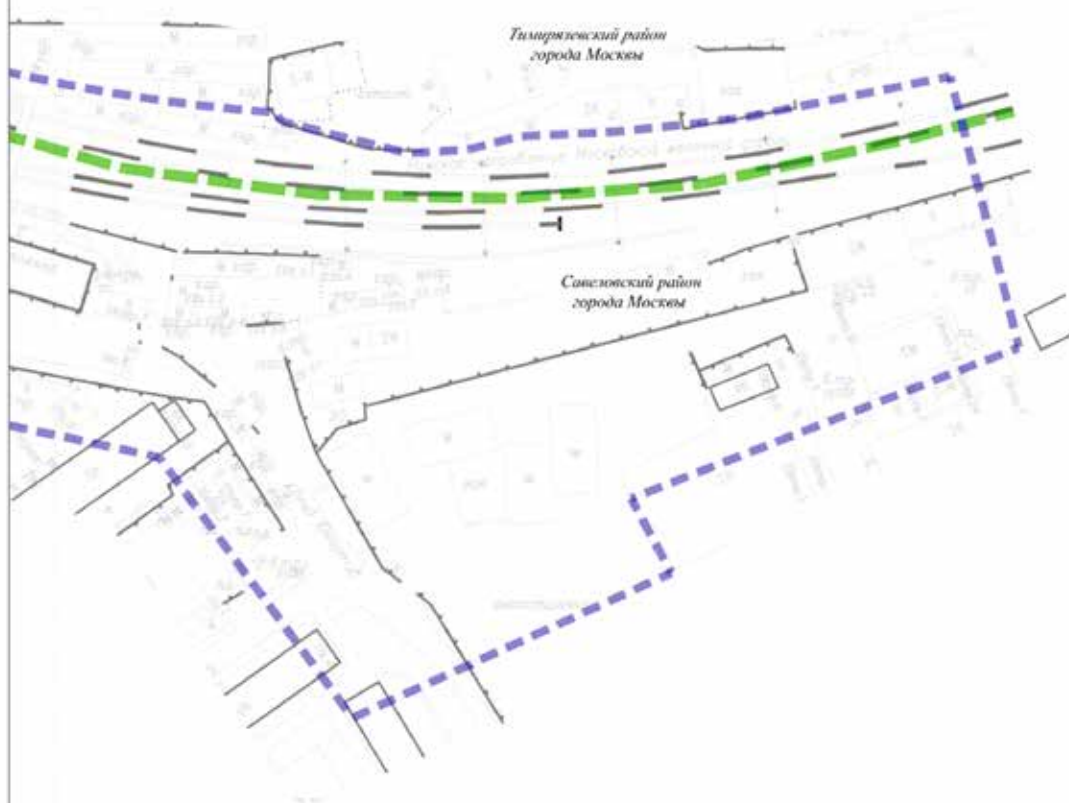
Масштаб 1:2000
район Аэропорт, район Коптево города Москвы
Лист 8 из 10



Масштаб 1:2000
 Савеловский район, Тимирязевский район,
 район Аэропорт города Москвы
 Лист 9 из 10

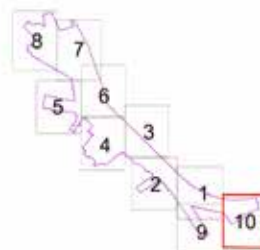


Масштаб 1:2000
Савеловский район, Тимирязевский район города Москвы
Лист 10 из 10



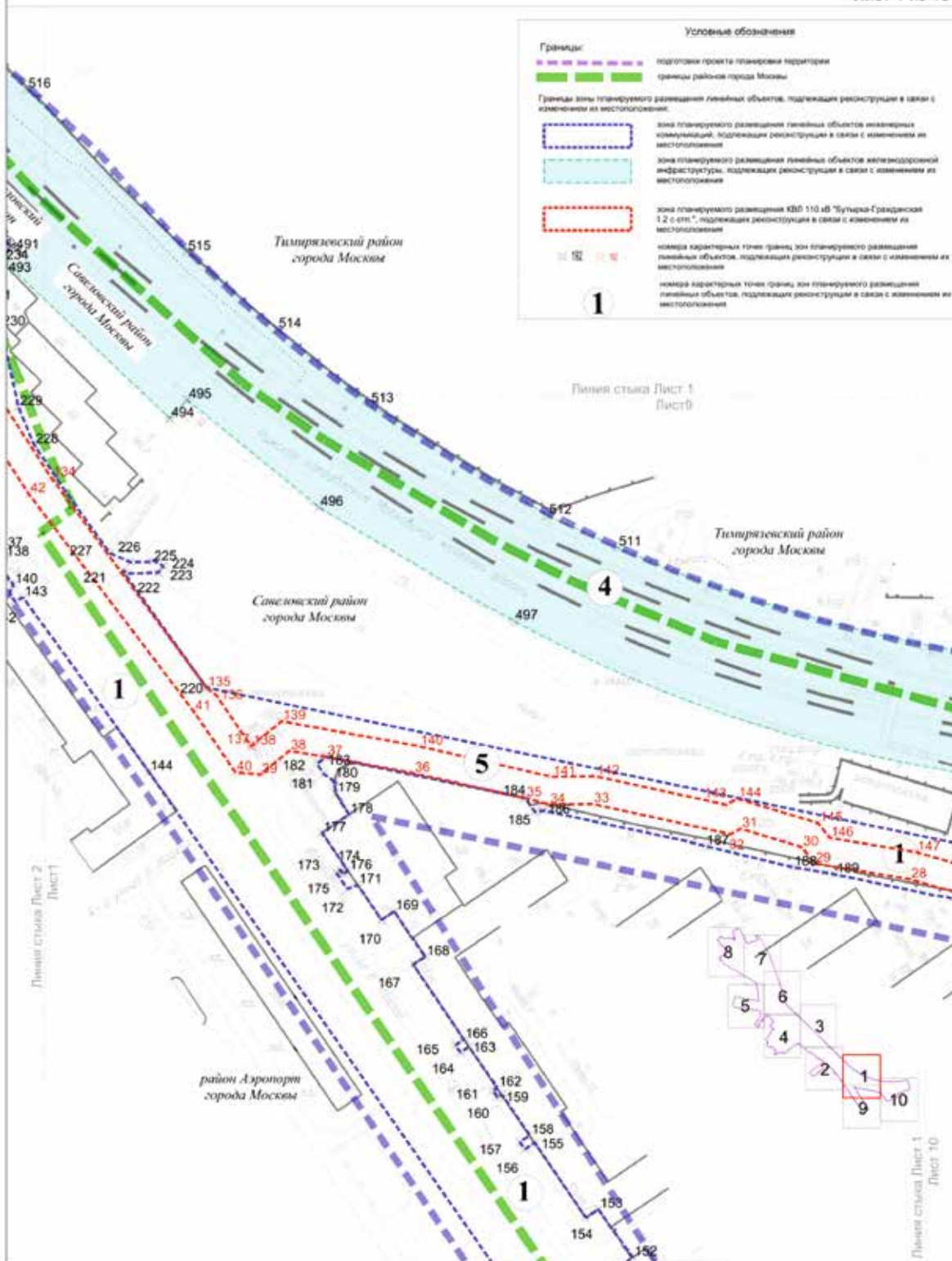
Линия стыка Лист 9
Лист 10

Условные обозначения	
Границы:	
	подготовки проекта планировки территории
	границы района города Москвы

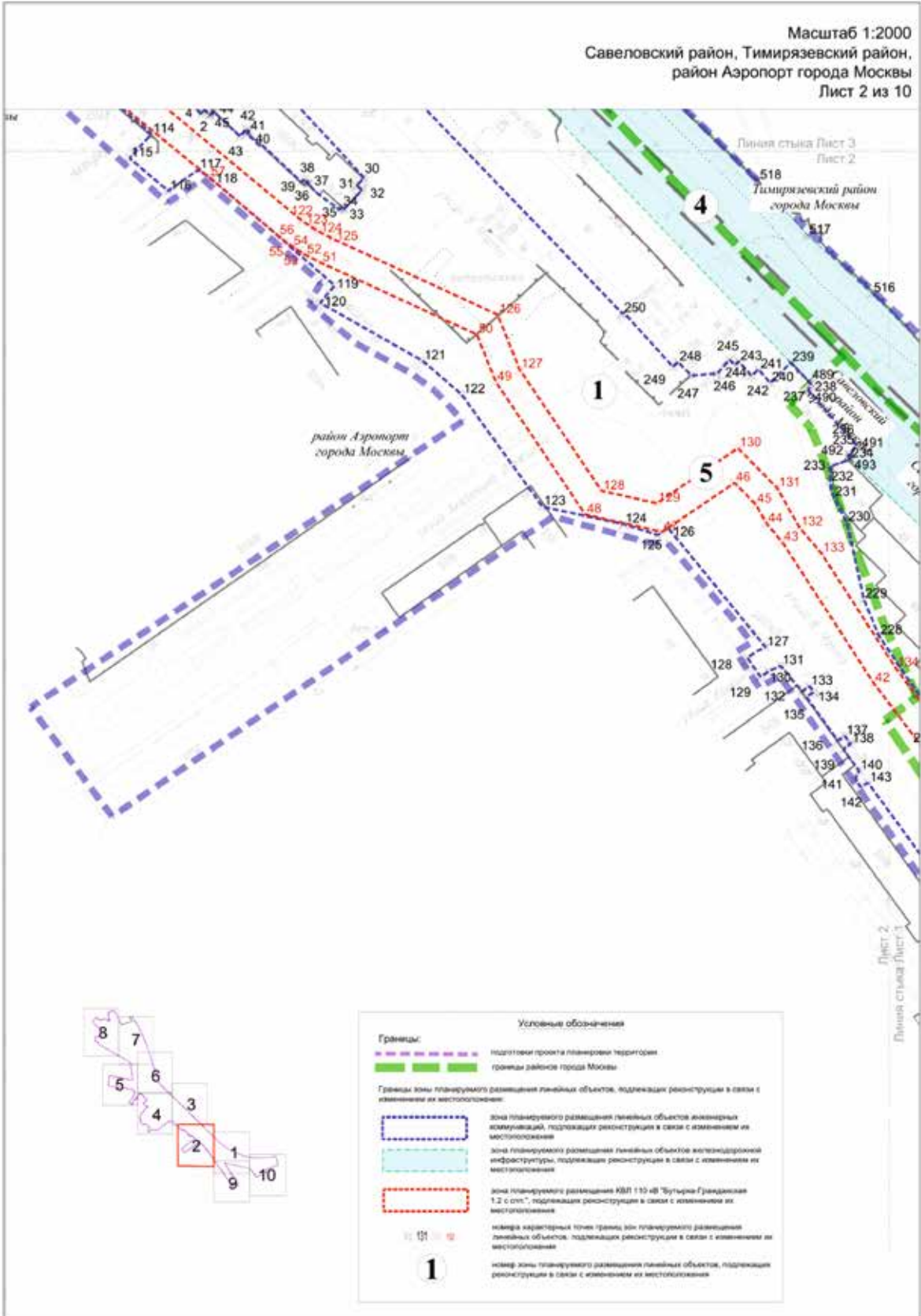


1.3. Чертеж границ зон планируемого размещения линейных объектов, подлежащих реконструкции в связи с изменением их местоположения

Масштаб 1:2000
 Савеловский район, Тимирязевский район,
 район Аэропорт города Москвы
 Лист 1 из 10



Масштаб 1:2000
 Савеловский район, Тимирязевский район,
 район Аэропорт города Москвы
 Лист 2 из 10

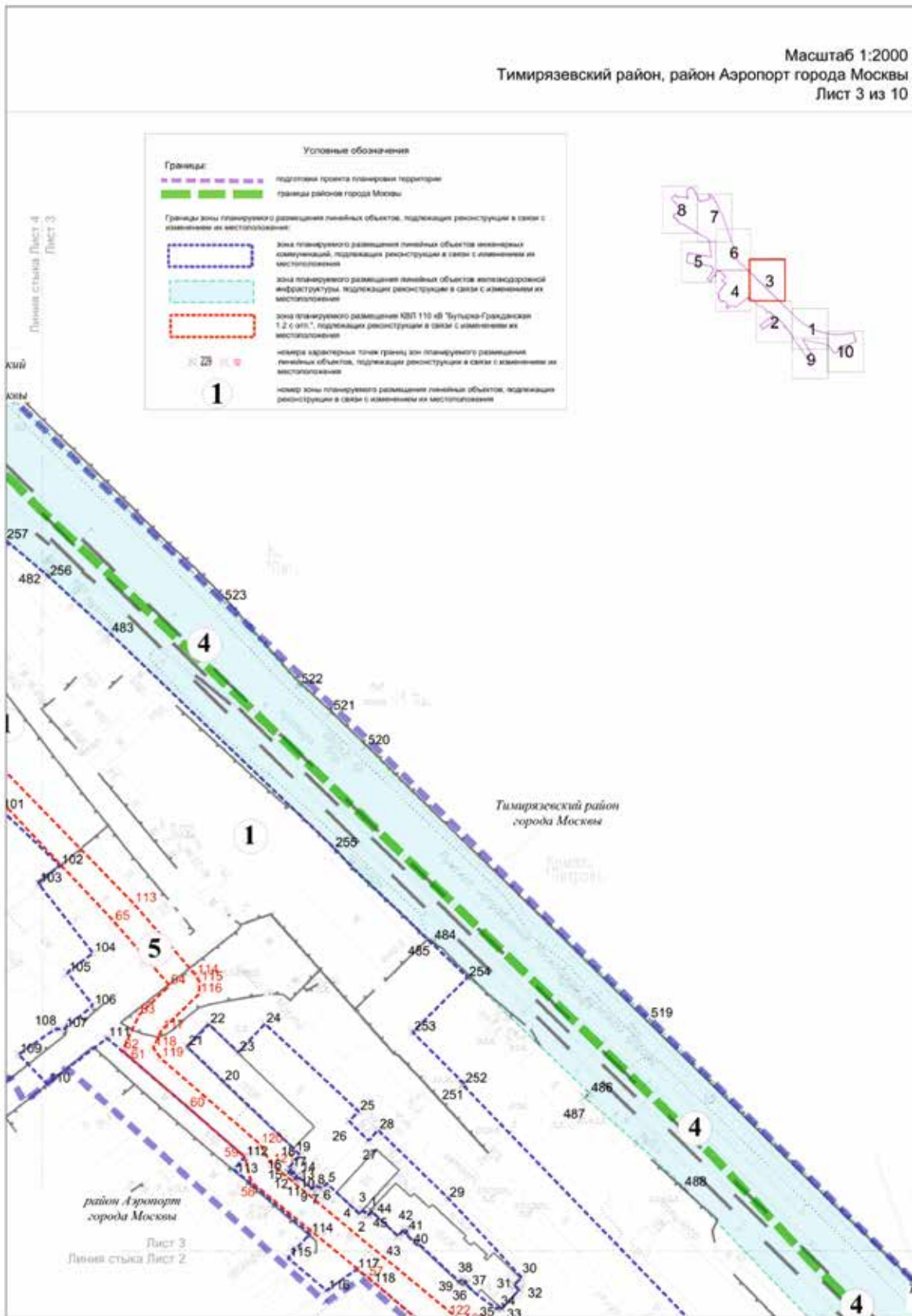


Лист 2
 Линейный стиль Лист 2

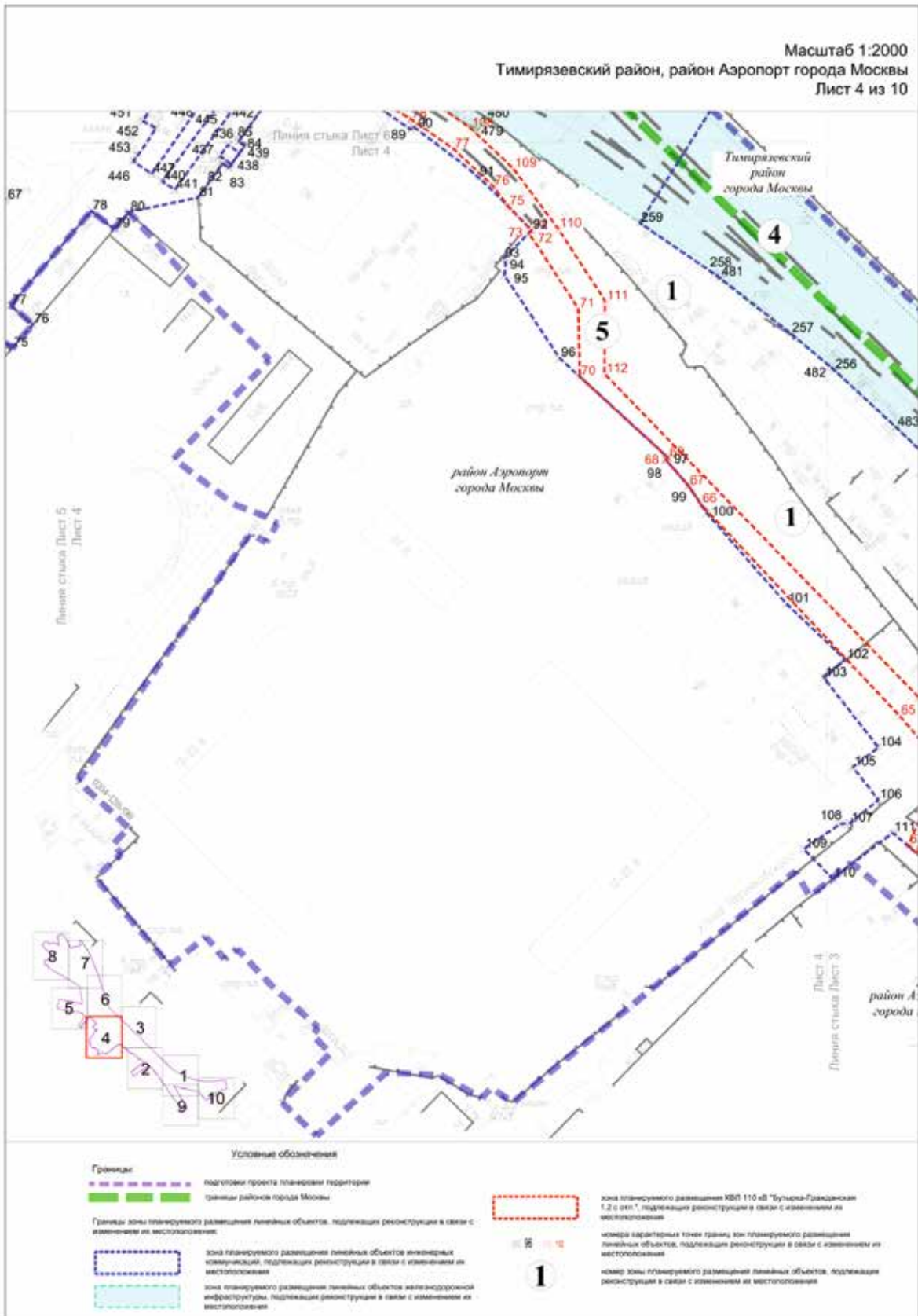
Масштаб 1:2000

Тимирязевский район, район Аэропорт города Москвы

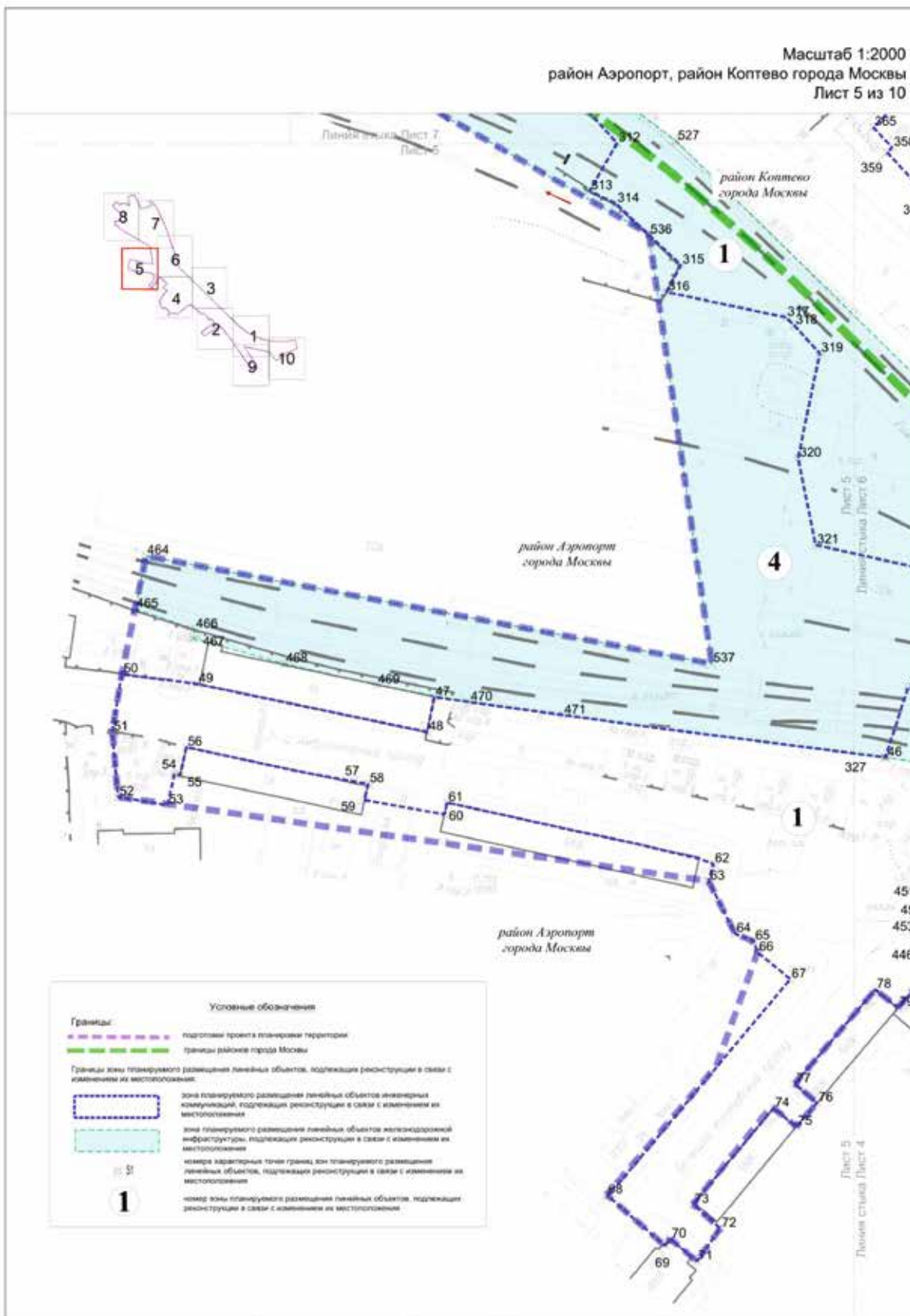
Лист 3 из 10



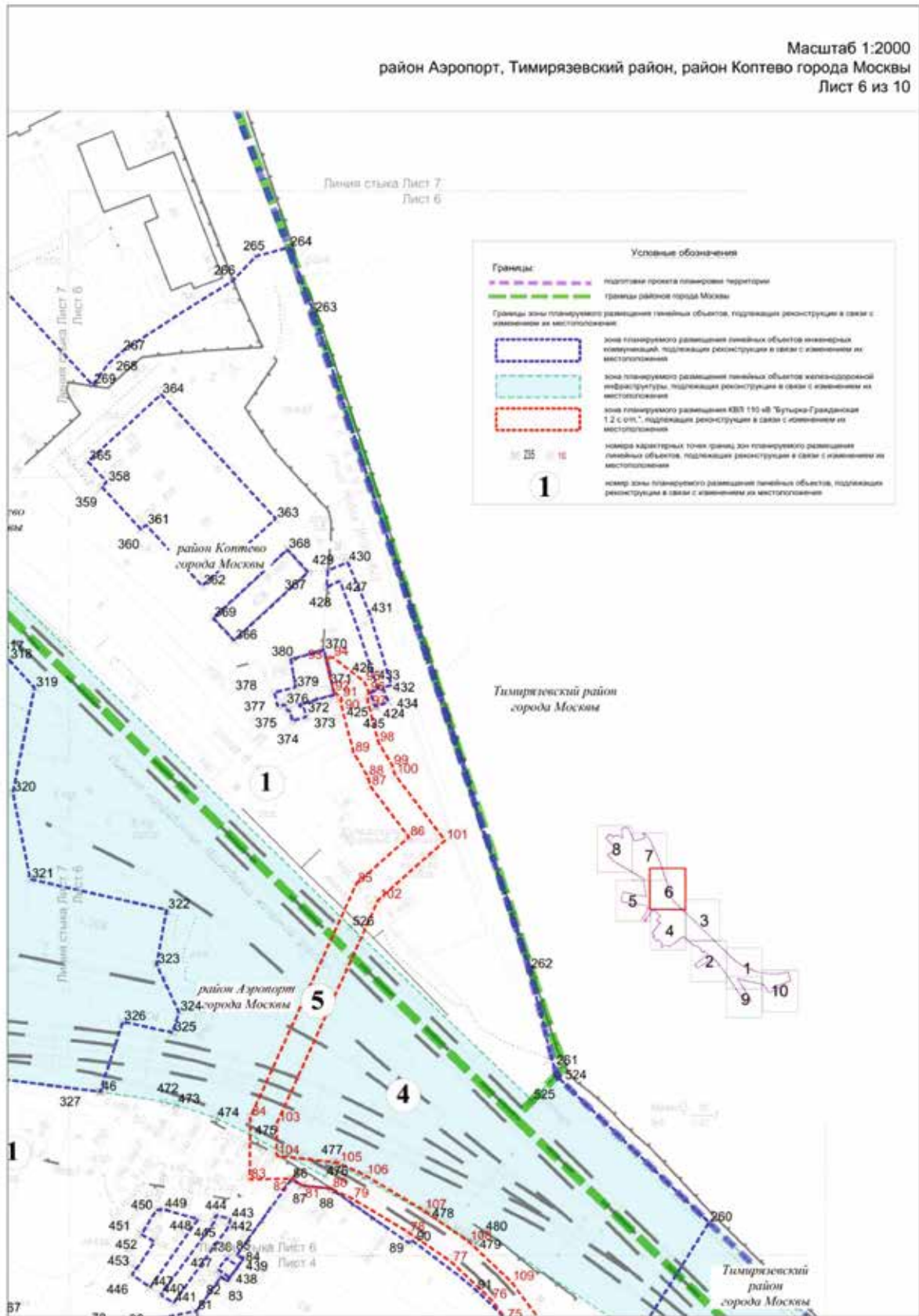
Масштаб 1:2000
Тимирязевский район, район Аэропорт города Москвы
Лист 4 из 10



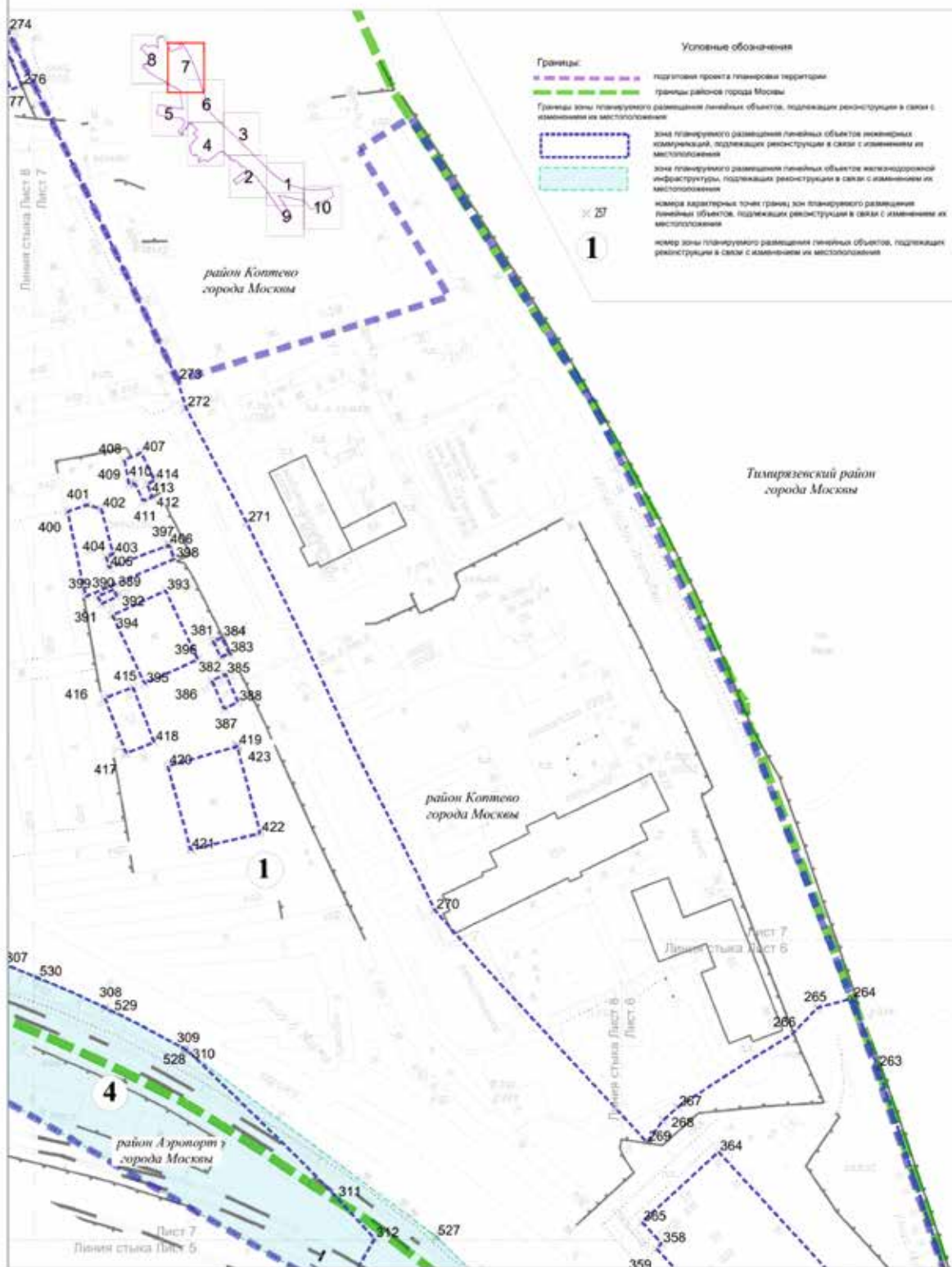
Масштаб 1:2000
район Аэропорт, район Коптево города Москвы
Лист 5 из 10

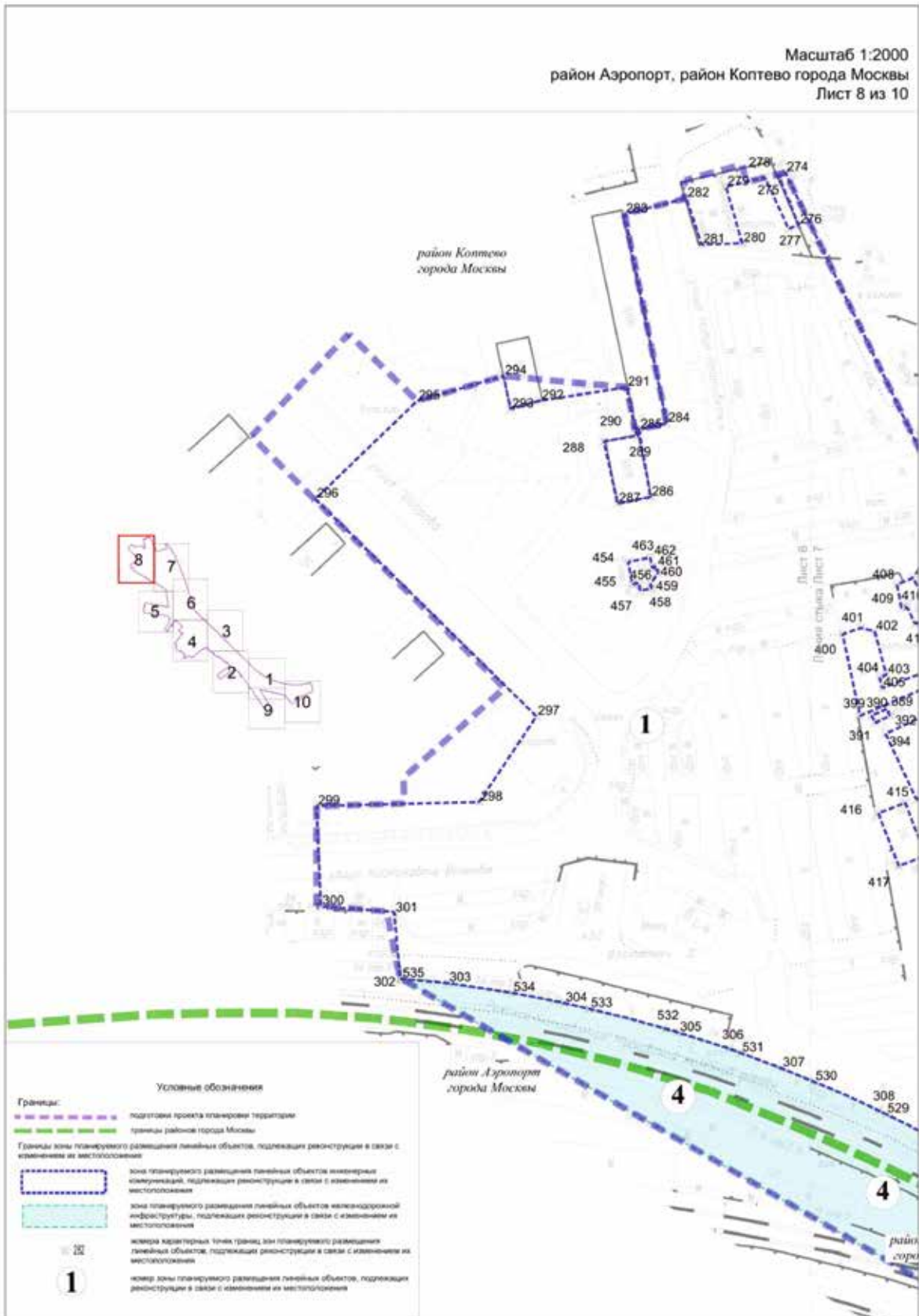


Масштаб 1:2000
 район Аэропорт, Тимирязевский район, район Коптево города Москвы
 Лист 6 из 10

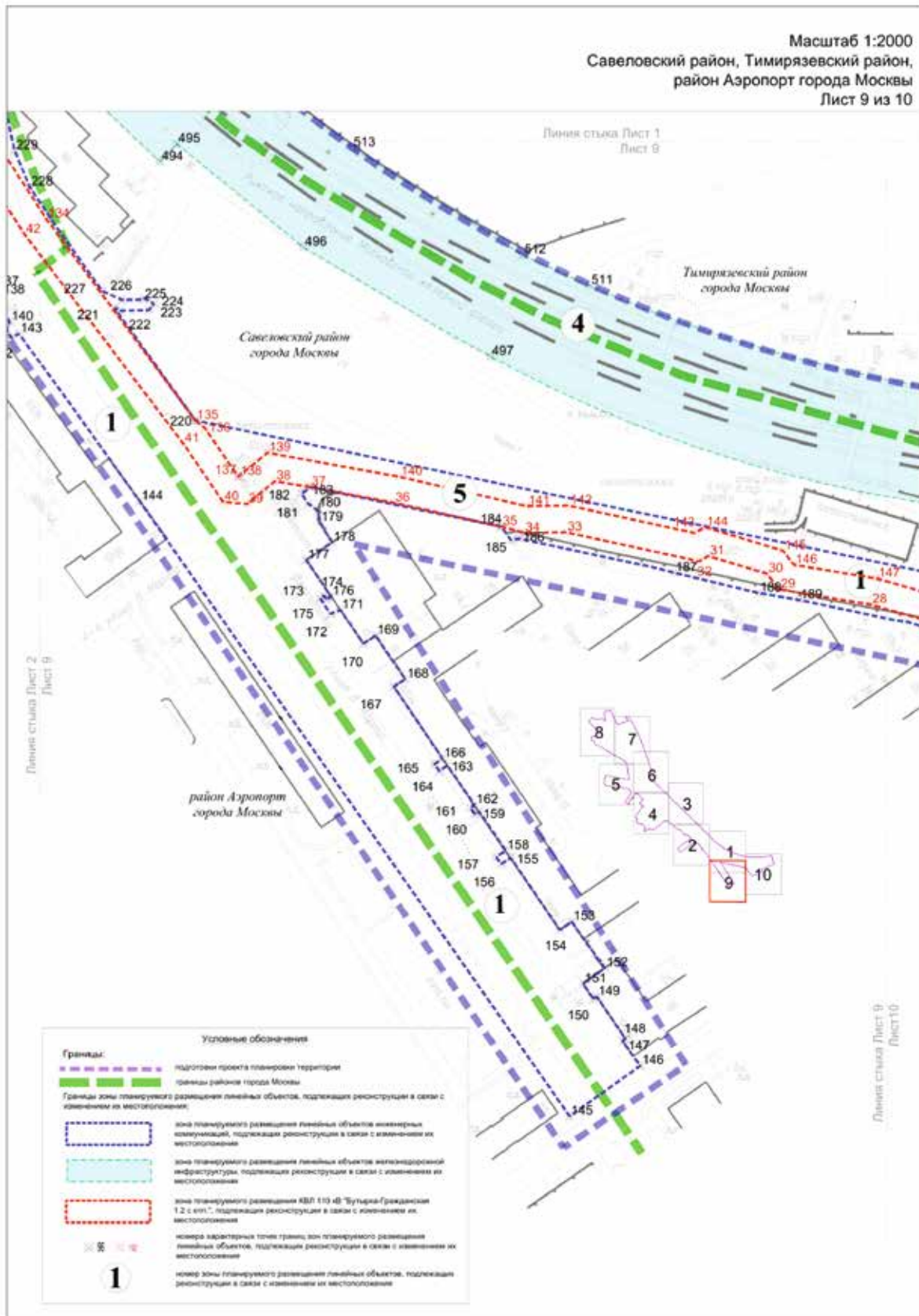


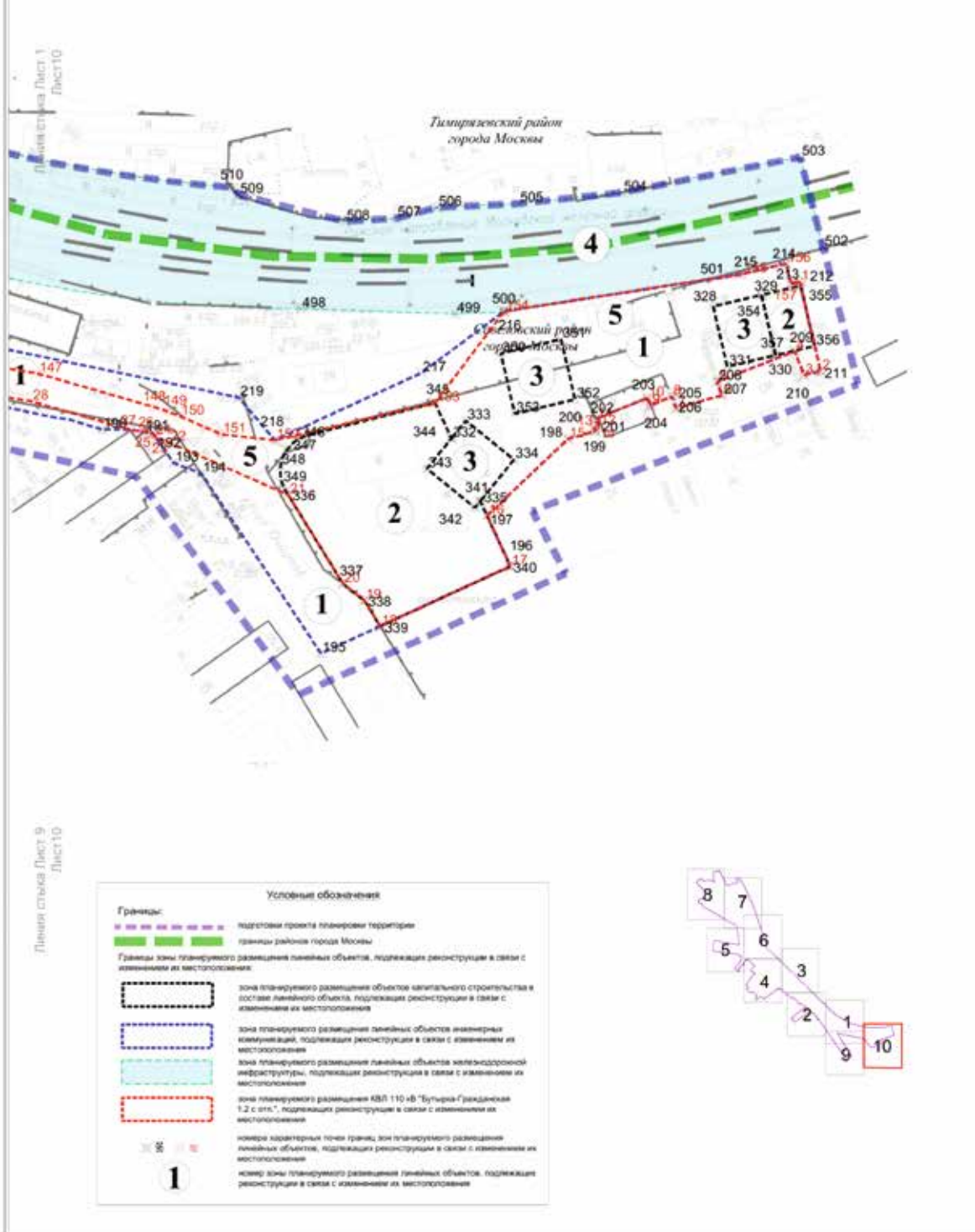
Масштаб 1:2000
Тимирязевский район, район Аэропорт, район Коптево города Москвы
Лист 7 из 10





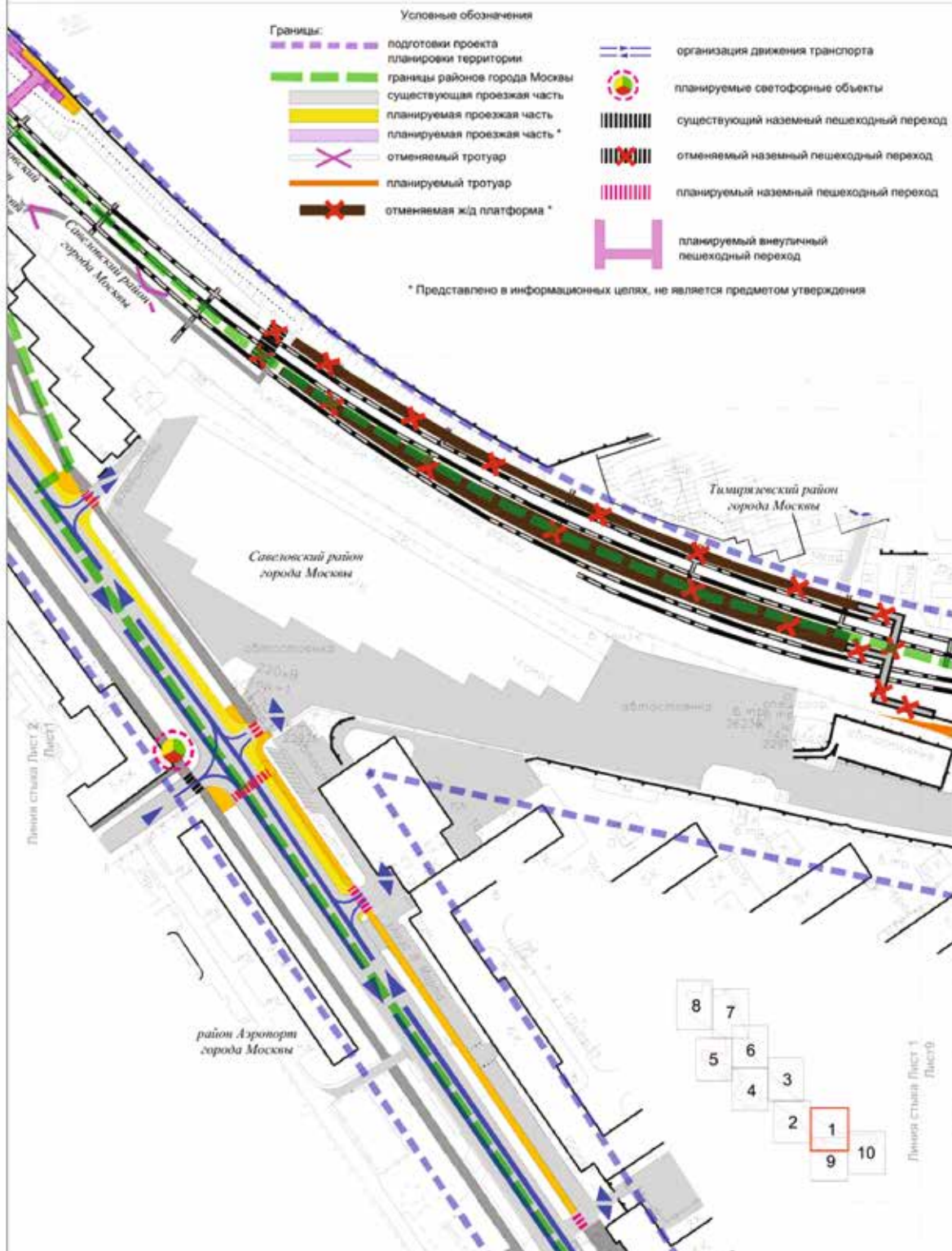
Масштаб 1:2000
 Савеловский район, Тимирязевский район,
 район Аэропорт города Москвы
 Лист 9 из 10



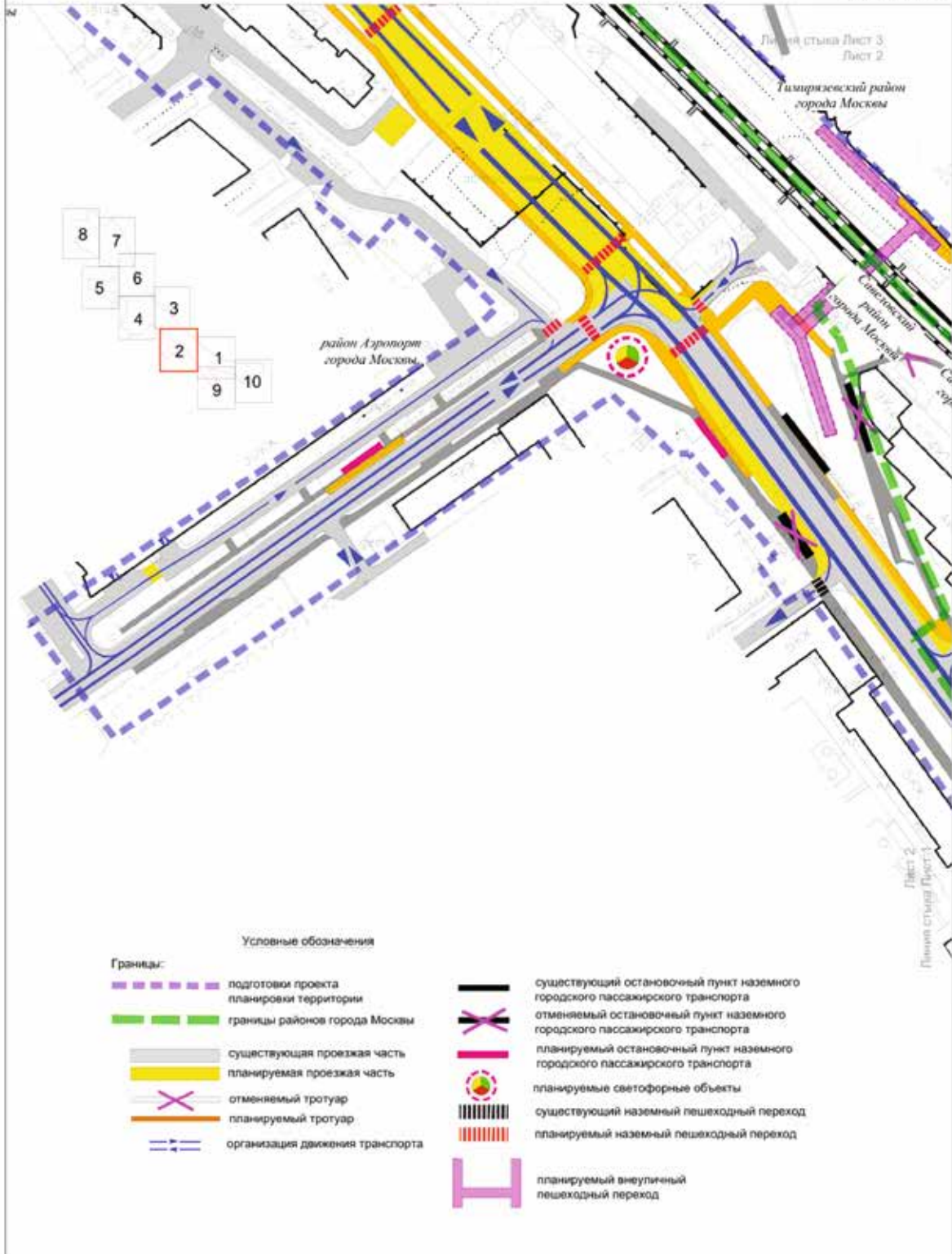


1.4. План "Функционально-планировочная организация территории"

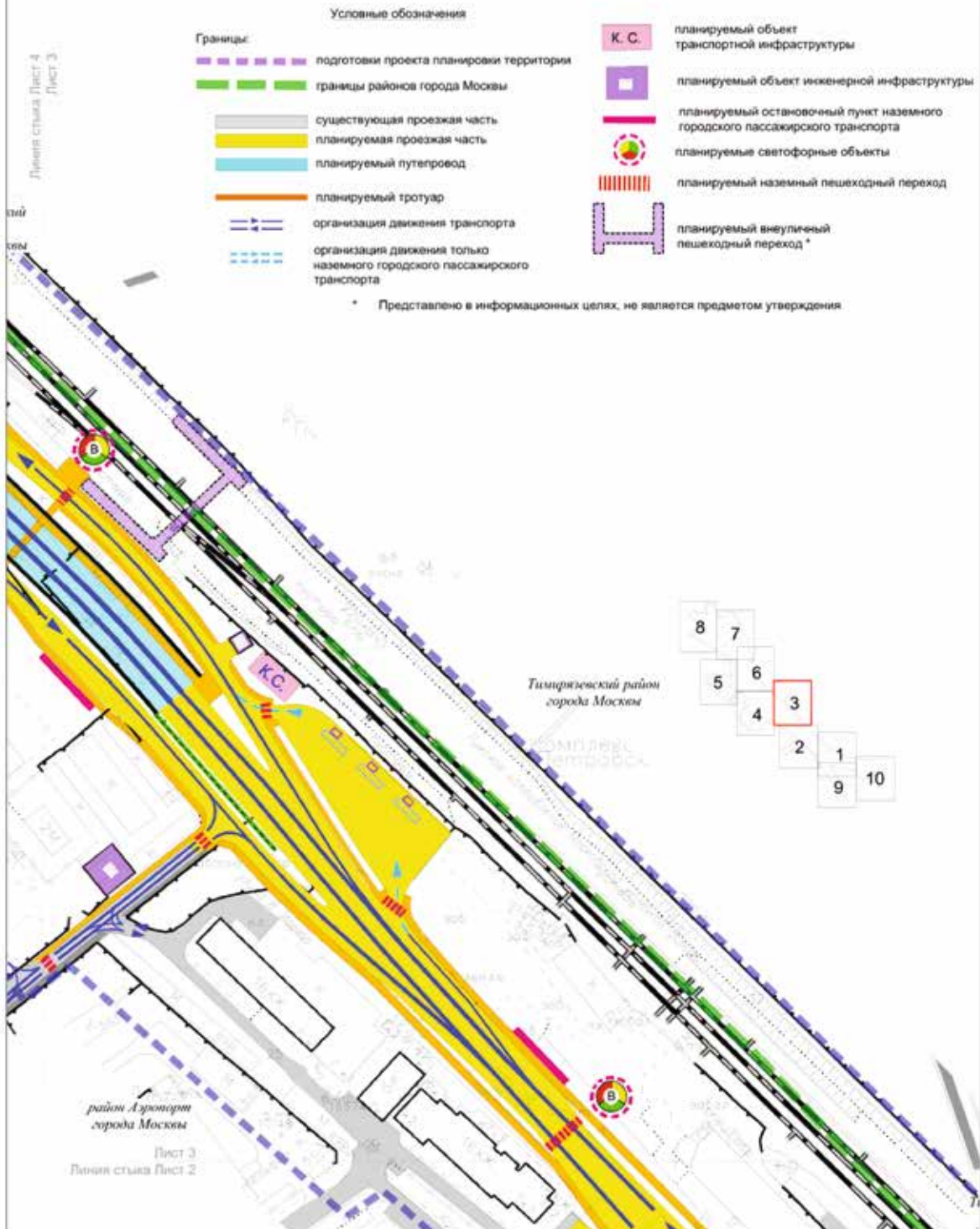
Масштаб 1:2000
Савеловский район, Тимирязевский район,
район Аэропорт города Москвы
Лист 1 из 10



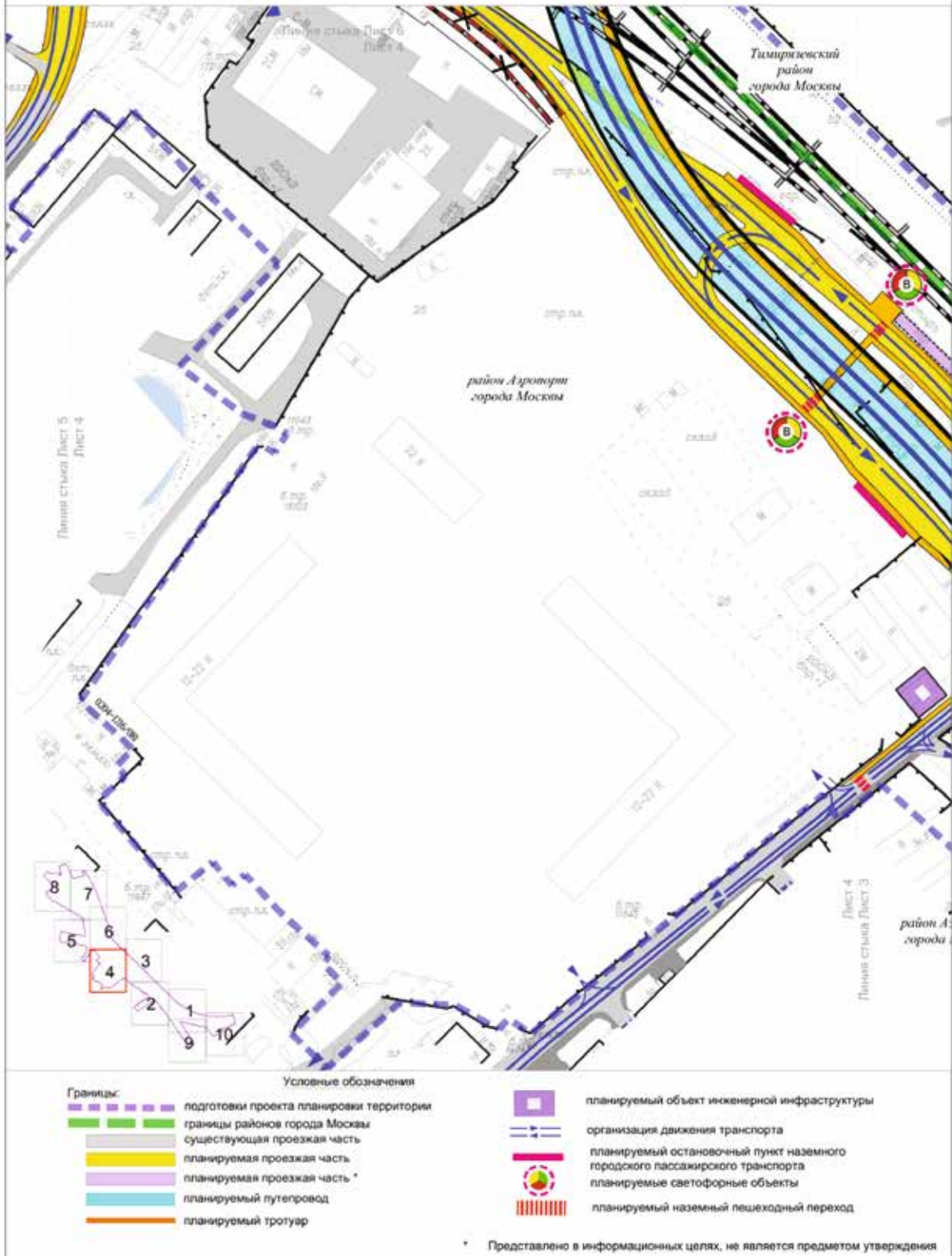
Масштаб 1:2000
 Савеловский район, Тимирязевский район,
 район Аэропорт города Москвы
 Лист 2 из 10



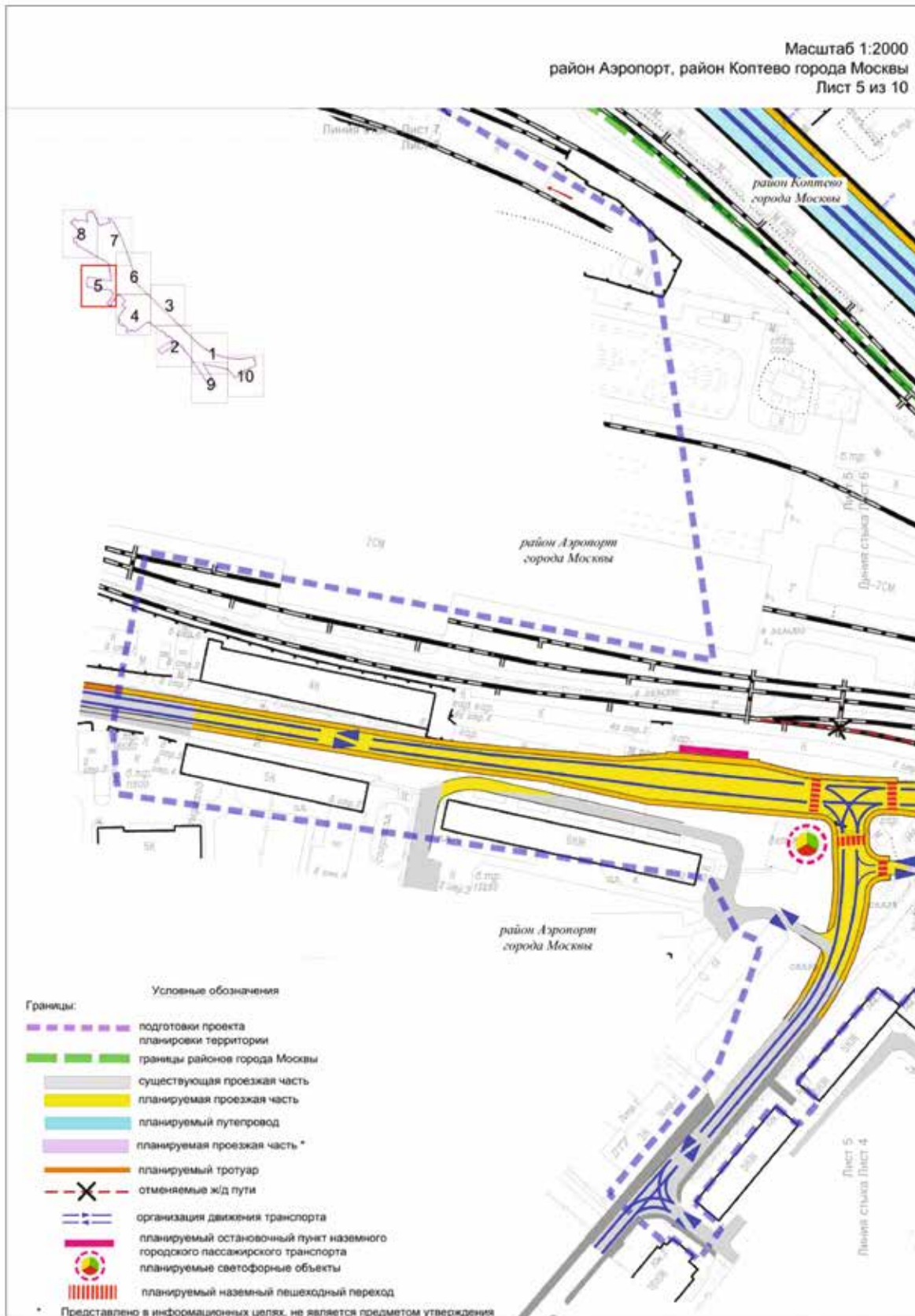
Масштаб 1:2000
Тимирязевский район, район Аэропорт города Москвы
Лист 3 из 10



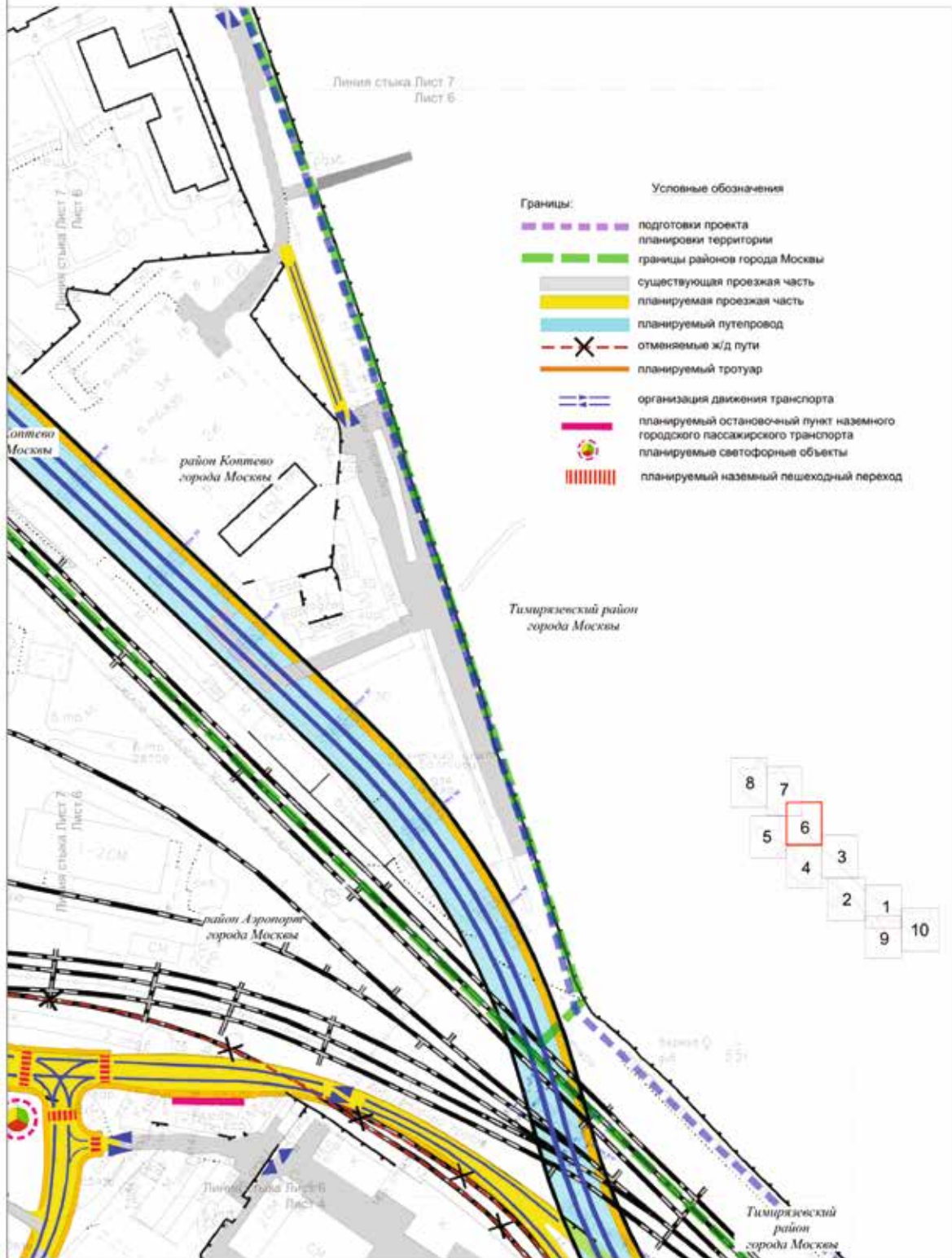
Масштаб 1:2000
Тимирязевский район, район Аэропорт города Москвы
Лист 4 из 10



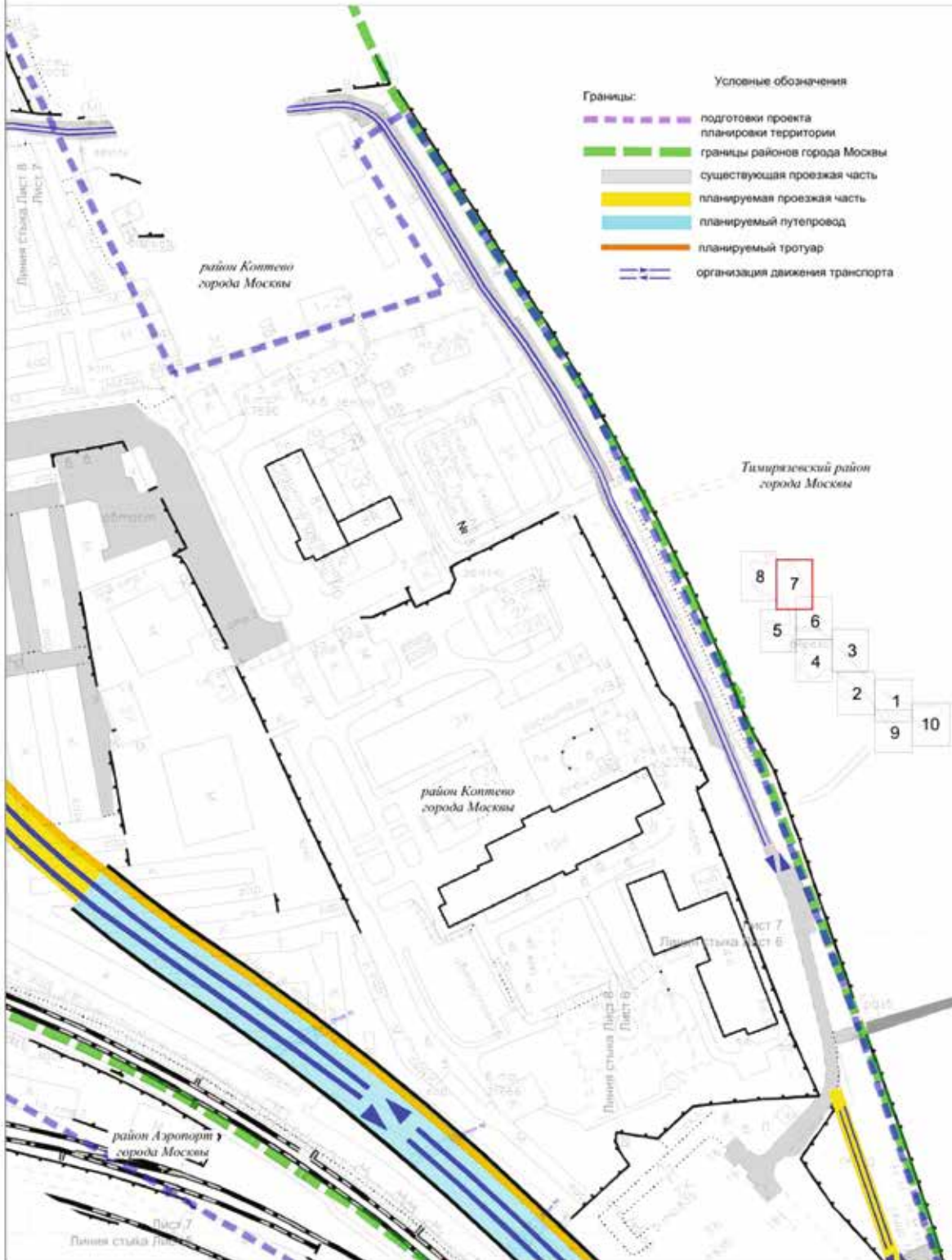
Масштаб 1:2000
район Аэропорт, район Коптево города Москвы
Лист 5 из 10



Масштаб 1:2000
район Аэропорт, Тимирязевский район, район Коптево города Москвы
Лист 6 из 10



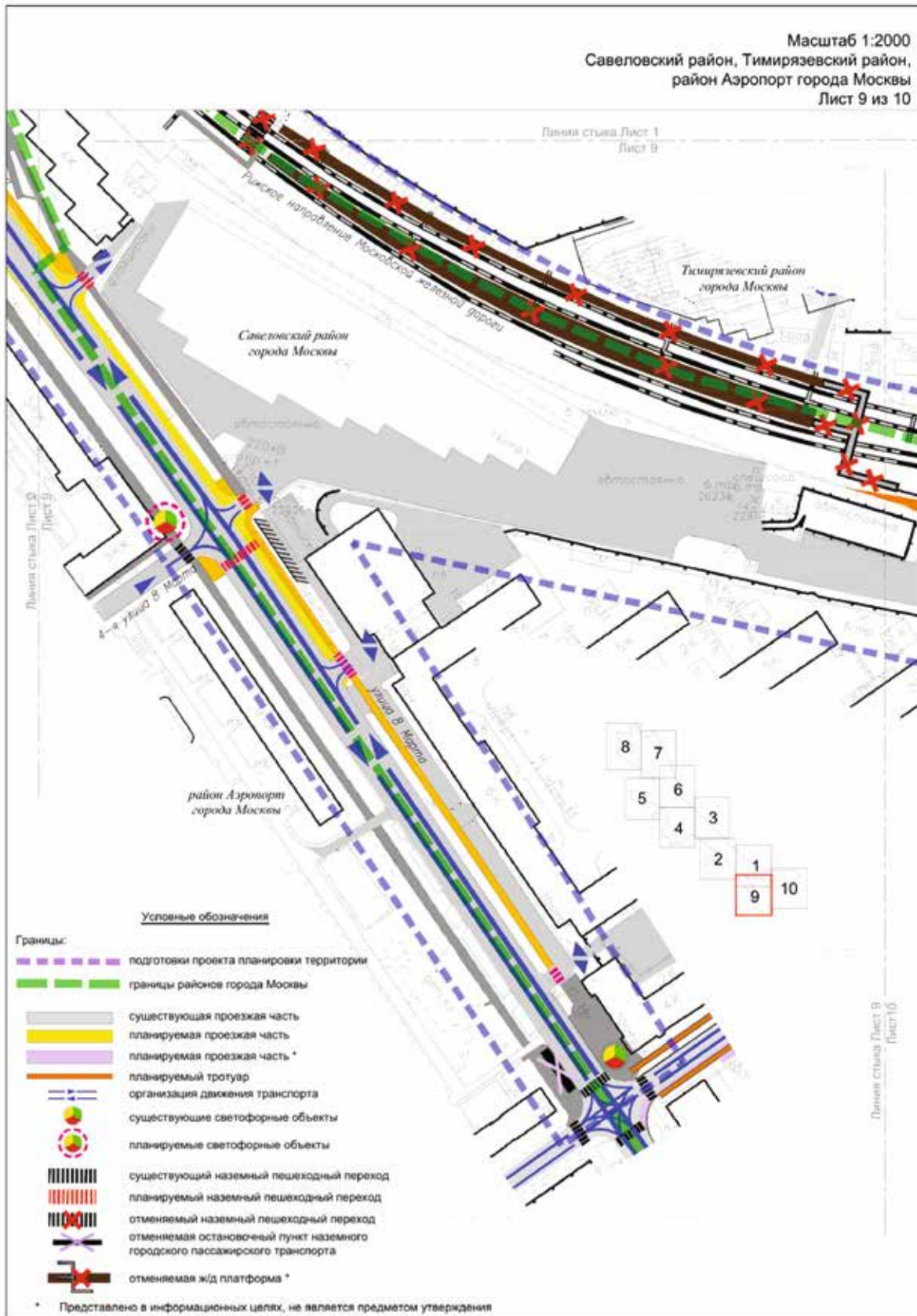
Масштаб 1:2000
Тимирязевский район, район Аэропорт, район Коптево города Москвы
Лист 7 из 10



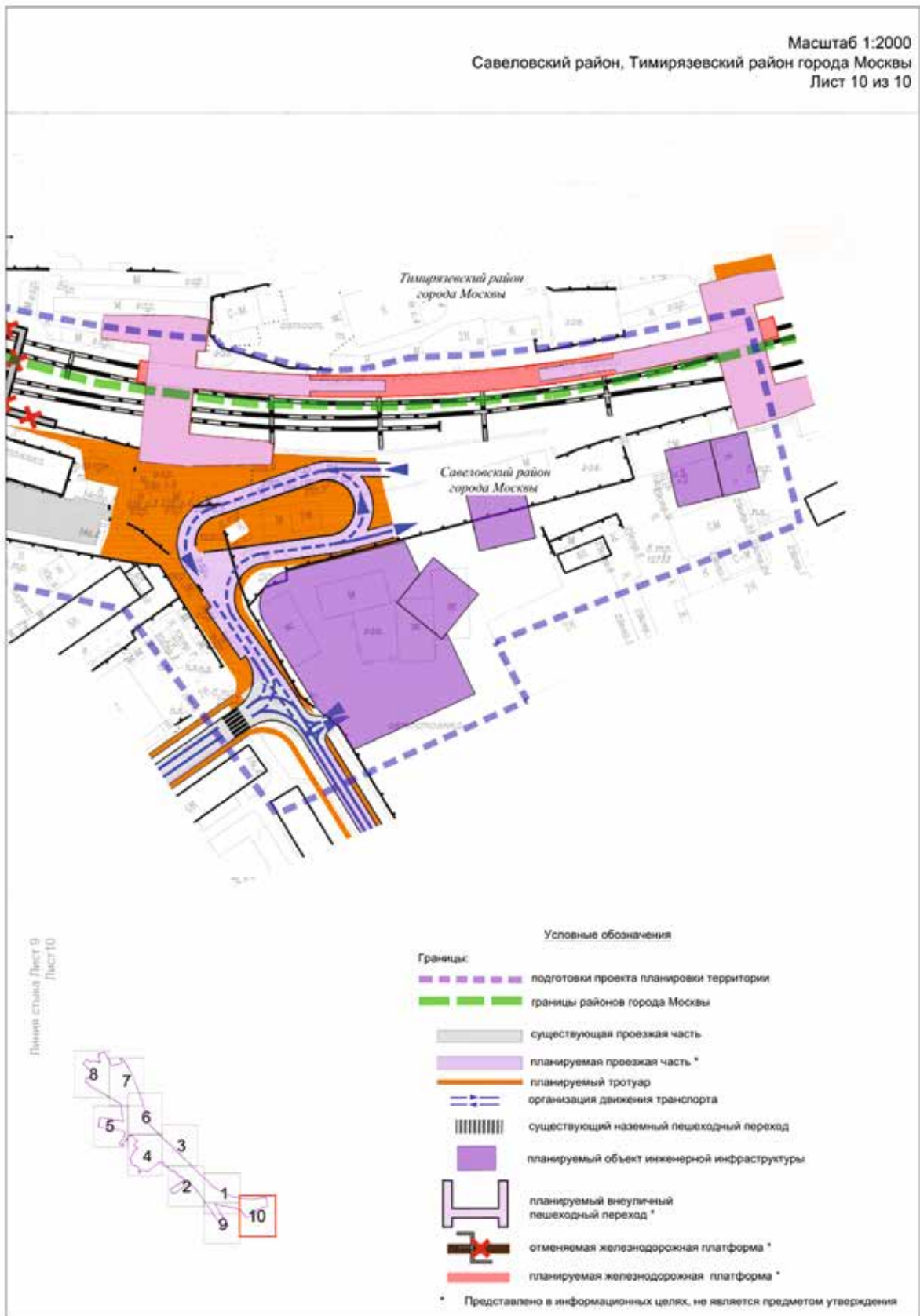
Масштаб 1:2000
район Аэропорт, район Коптево города Москвы
Лист 8 из 10



Масштаб 1:2000
 Савеловский район, Тимирязевский район,
 район Аэропорт города Москвы
 Лист 9 из 10

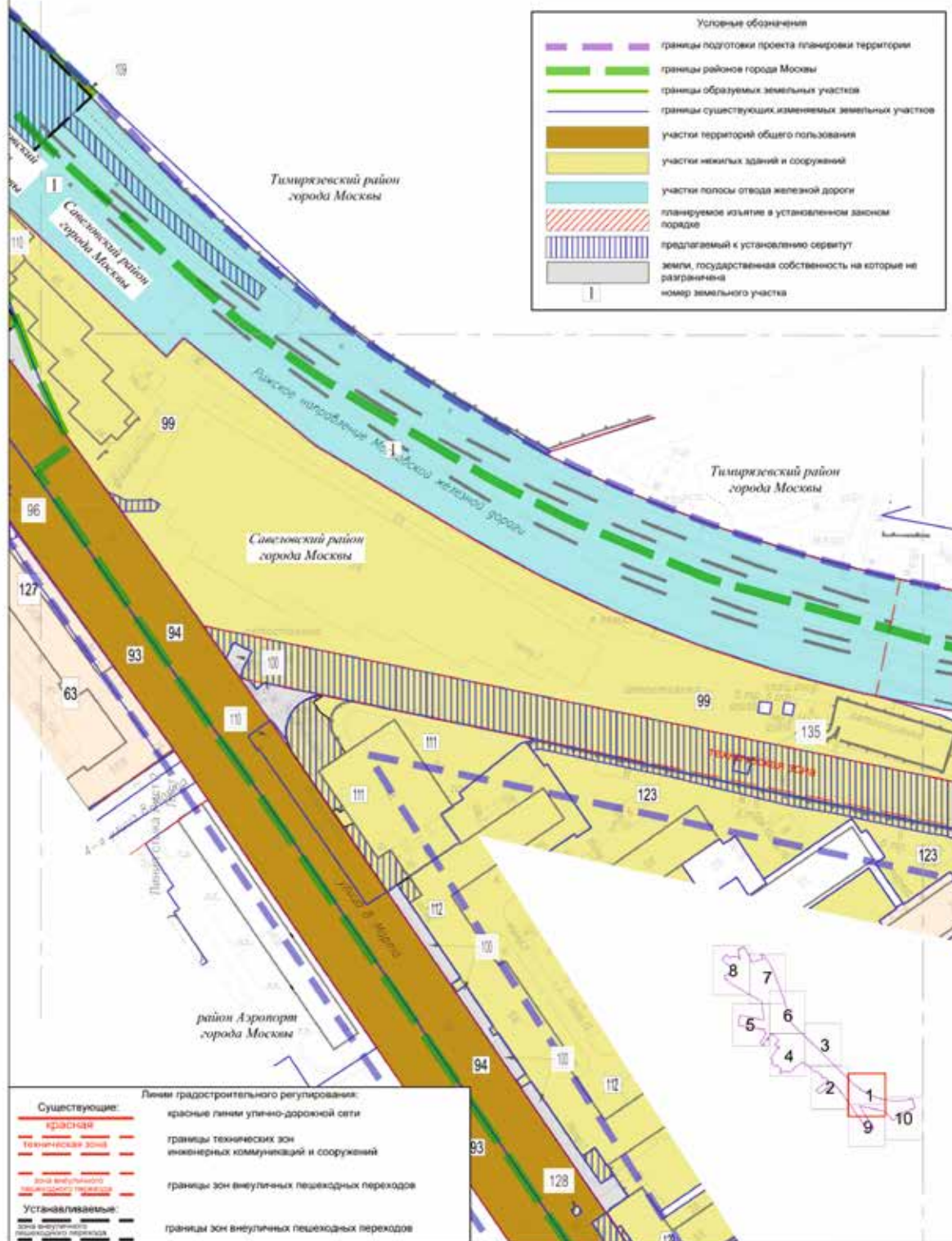


Масштаб 1:2000
 Савеловский район, Тимирязевский район города Москвы
 Лист 10 из 10

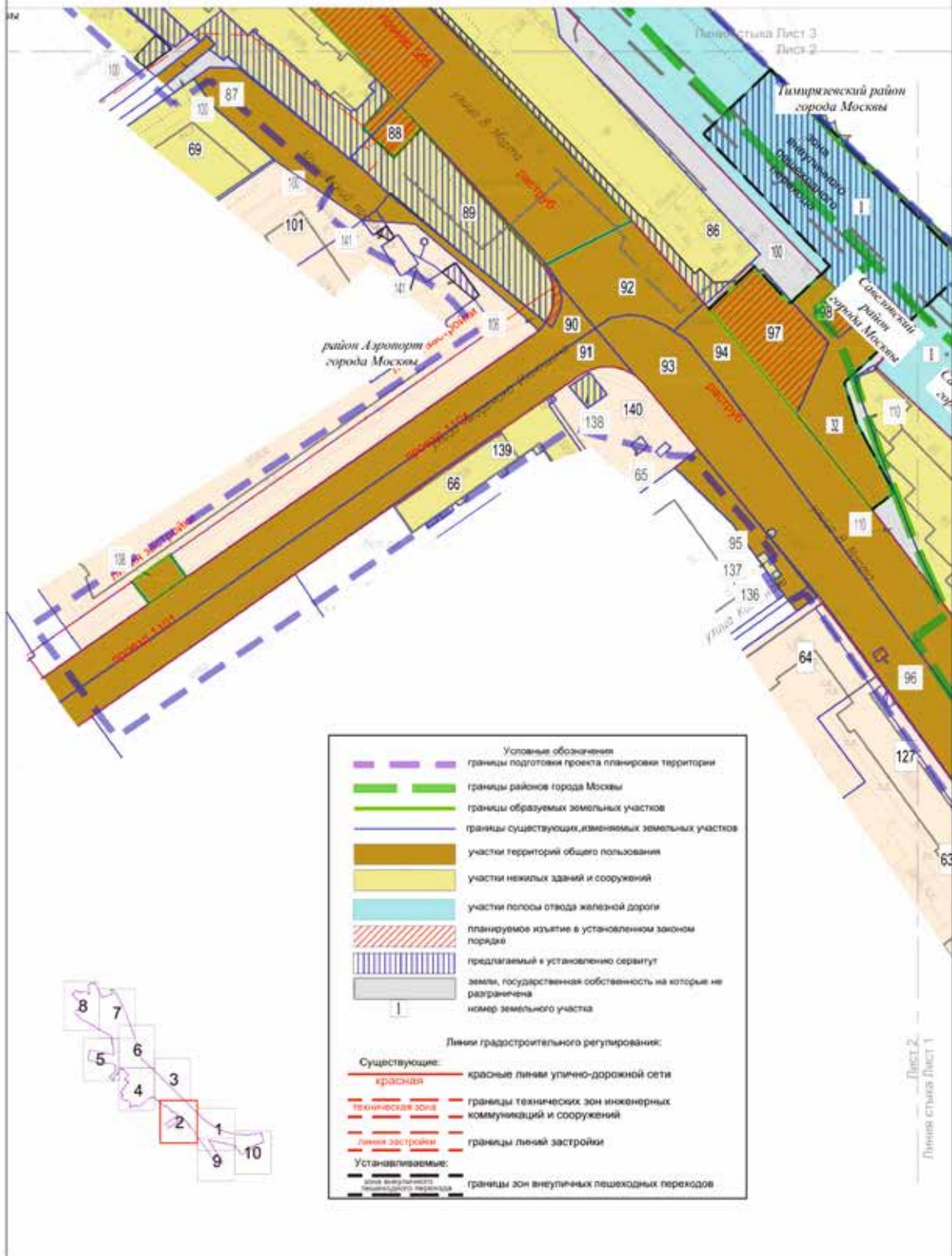


1.5. План "Межевание территории" и характеристика земельных участков территории
1.5.1. План "Межевание территории"

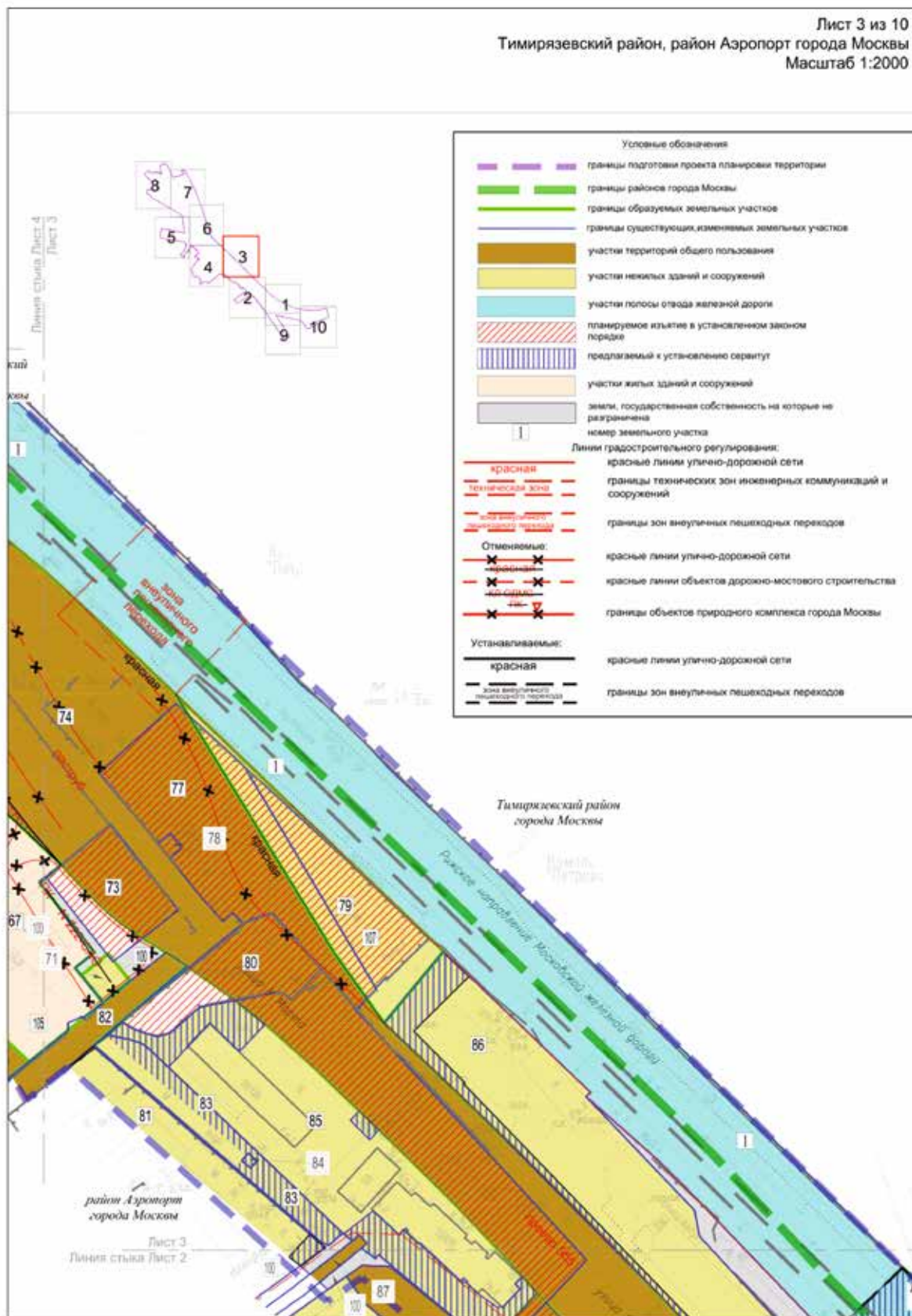
Лист 1 из 10
Савеловский район, Тимирязевский район,
район Аэропорт города Москвы
Масштаб 1:2000



Лист 2 из 10
 Савеловский район, Тимирязевский район,
 район Аэропорт города Москвы
 Масштаб 1:2000



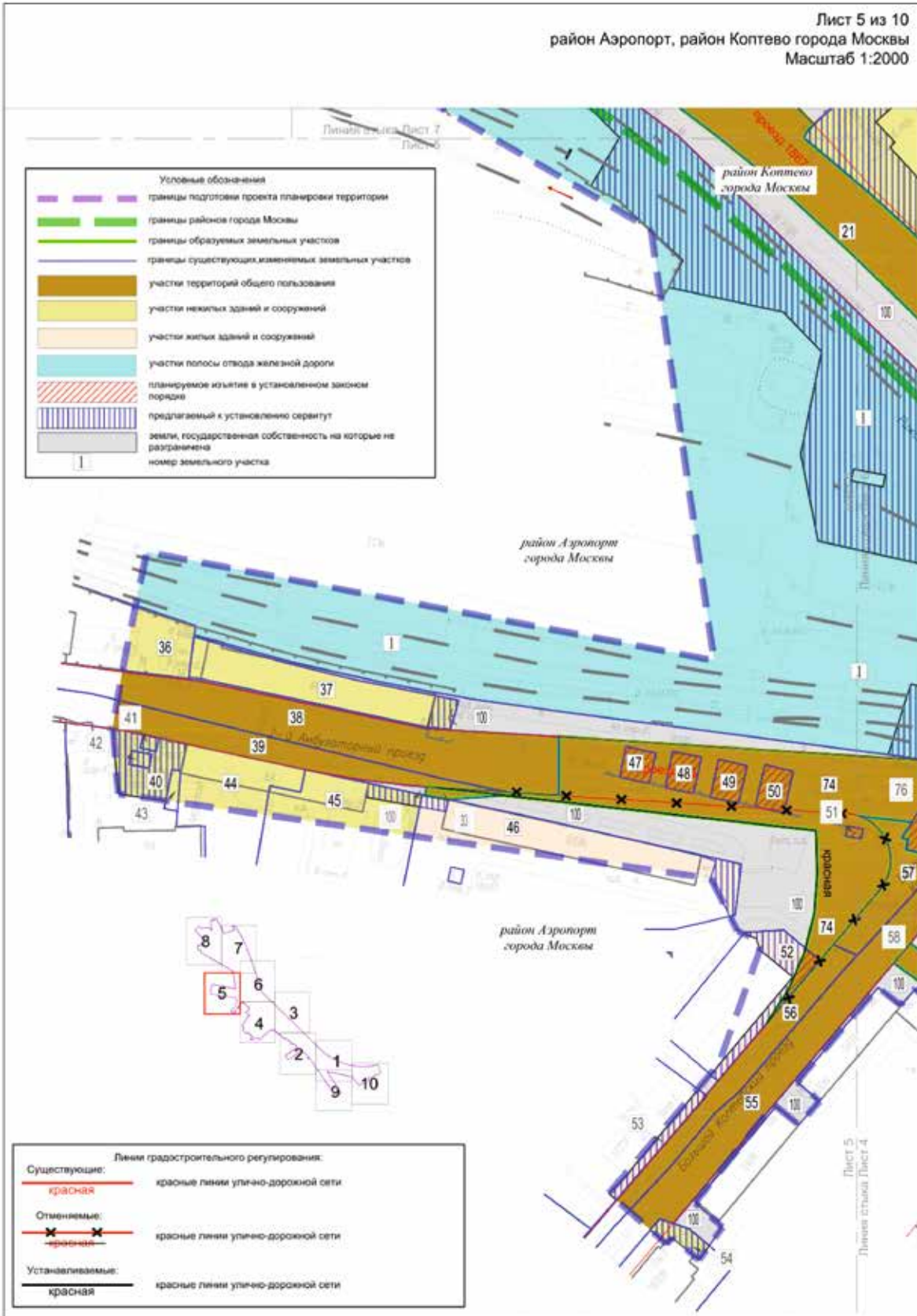
Лист 3 из 10
Тимирязевский район, район Аэропорт города Москвы
Масштаб 1:2000



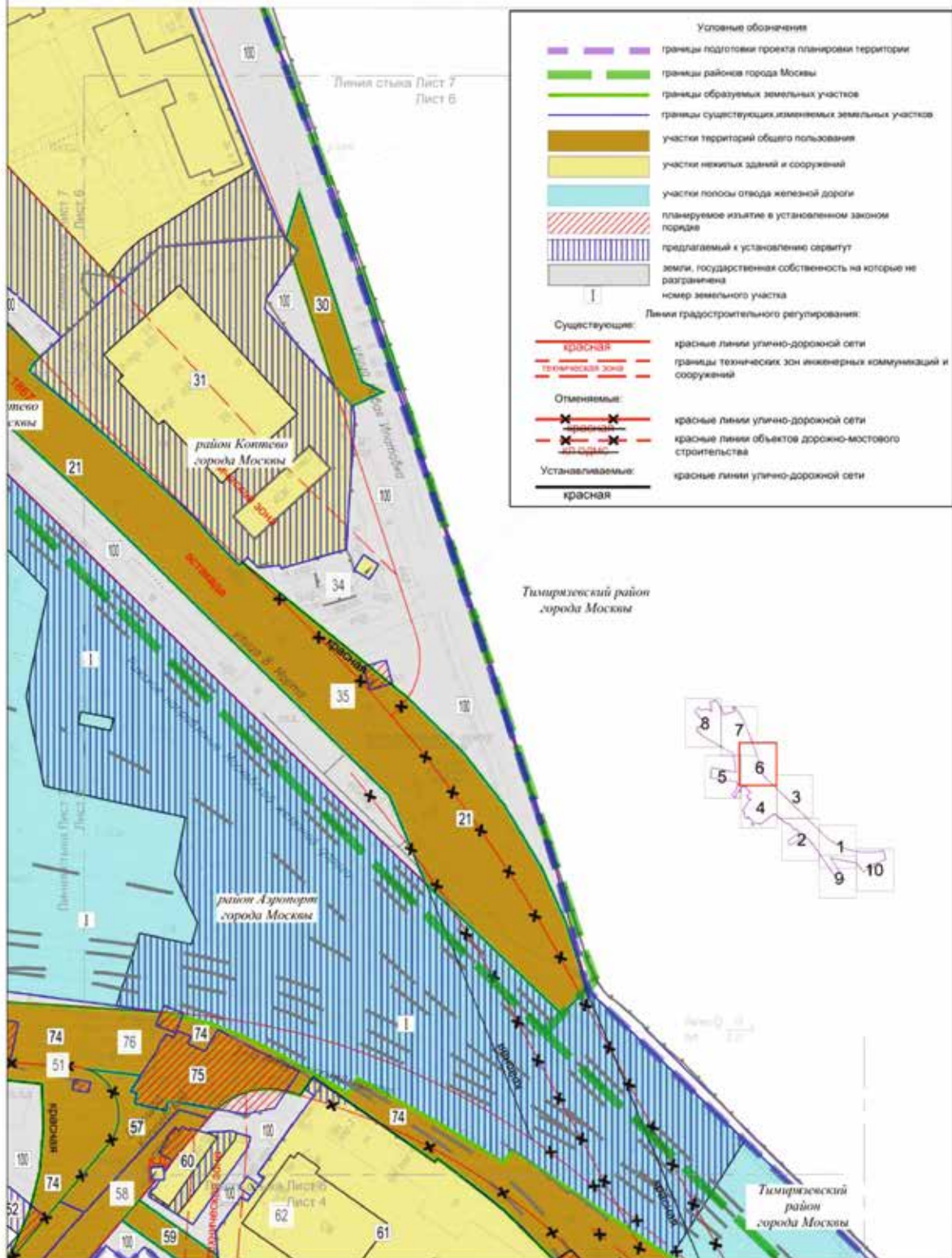


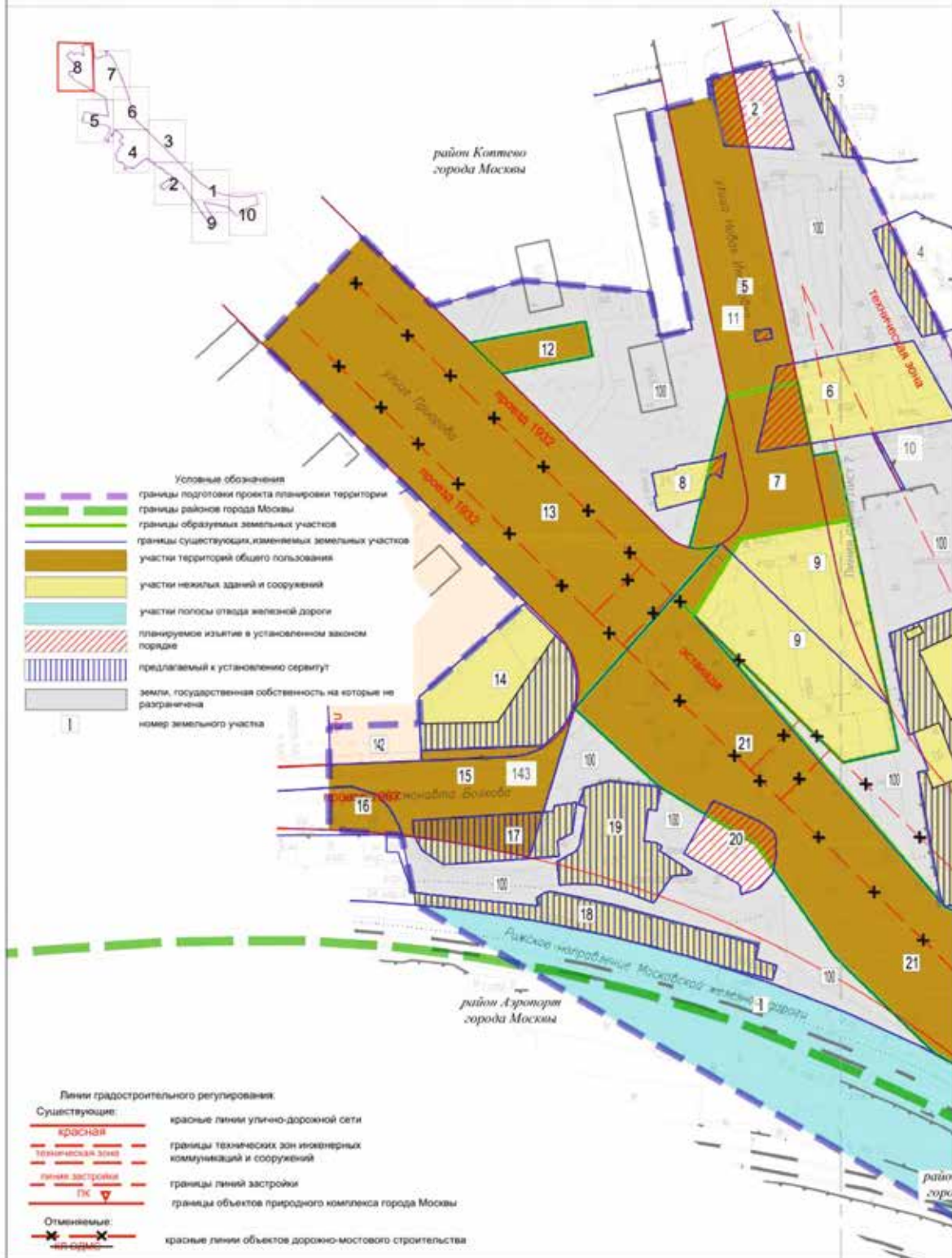
Условная обозначения		Линия градостроительного регулирования:		Отменяемые:	
	границы подготовки проекта планировки территории		планируемое изъятие в установленном законом порядке		красные линии улично-дорожной сети
	границы районное города Москвы		предлагаемый к установлению сервитут земли, государственная собственность на которые не разграничена		красные линии объектов дорожно-мостового строительства
	границы образуемых земельных участков		красная		границы объектов природного комплекса города Москвы
	границы существующих/изменяемых земельных участков		Техническая зона		Устанавливаемые:
	участки территорий общего пользования		ГК		красные линии улично-дорожной сети
	участки нежилых зданий и сооружений				
	участки жилых зданий и сооружений				
	участки полосы отвода железной дороги				
	номер земельного участка				

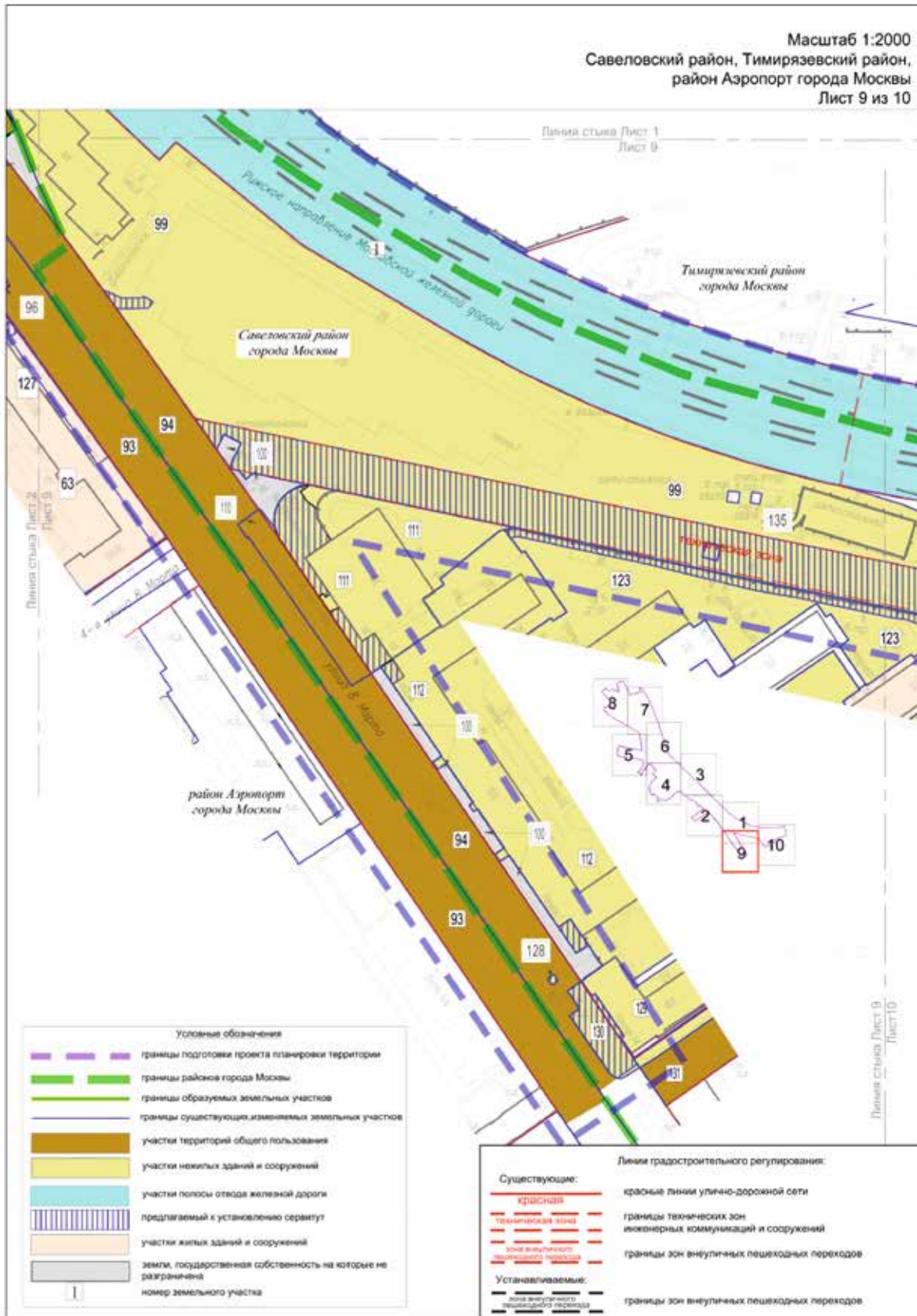
Лист 5 из 10
район Аэропорт, район Коптево города Москвы
Масштаб 1:2000

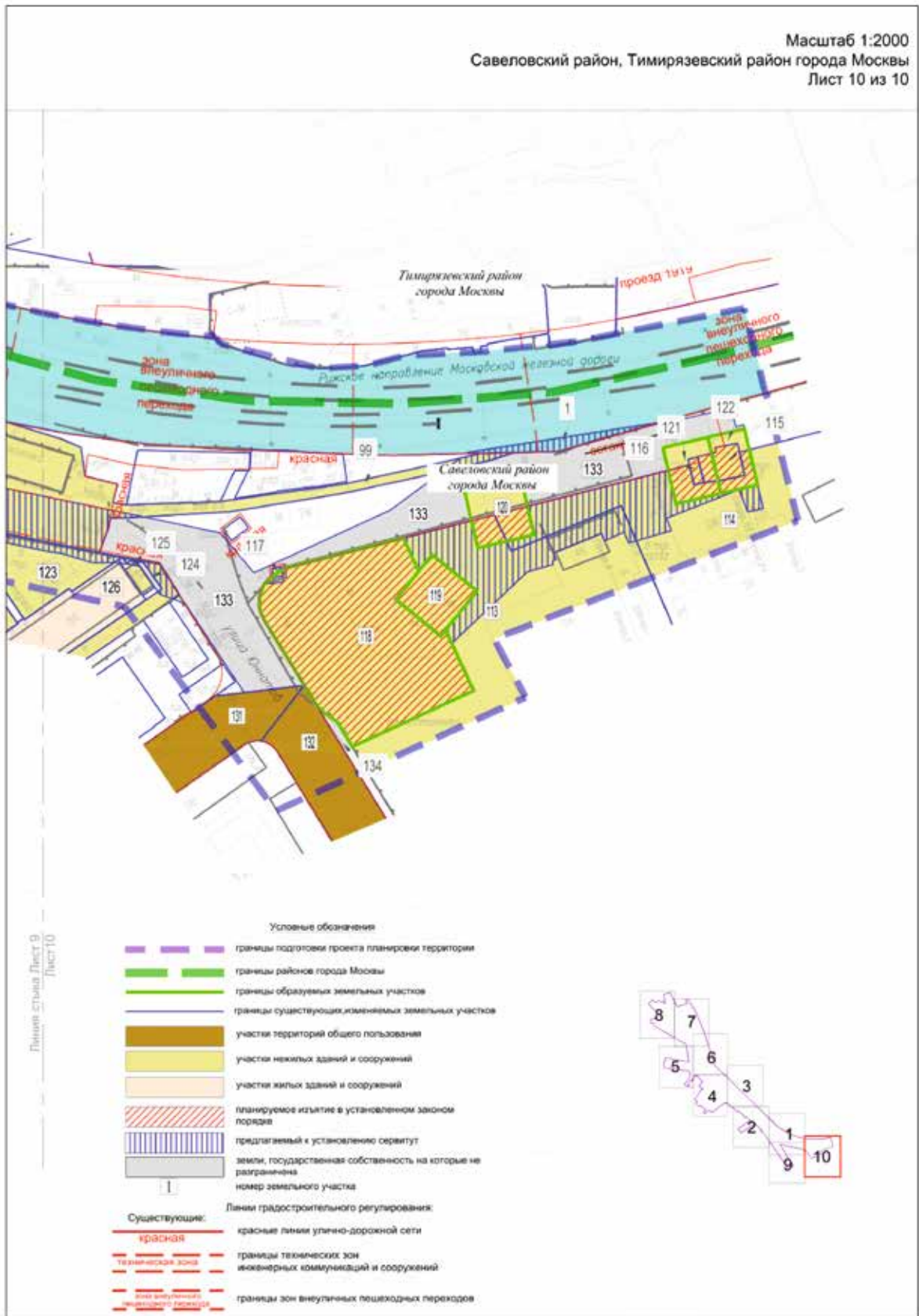


Лист 6 из 10
 район Аэропорт, Тимирязевский район, район Коптево города Москвы
 Масштаб 1:2000









Листы: 9, 10

1.5.2. Характеристика земельных участков территории к плану «Межевание территории»

№ участка на плане	Кадастровый номер	Адресные ориентиры	Земельные участки		Примечание
			Коды видов разрешенного использования ¹	Площадь земельного участка в границах подготовки проекта планировки территории, кв.м	
1	2	3	4	5	6
1	Часть земельного участка с кадастровым номером 77:09:0004023:46	г. Москва, участок № 1 Рижского направления Московской железной дороги от пересечения с Московской окружной железной дорогой до пересечения с Савеловским направлением Московской железной дорогой	7.1.1, 7.1.2, 7.6, 12.0.1, 7.2.2	114 232	392 585 кв.м – предлагаемый к установлению сервитут
2	77:09:0003020:123	г. Москва, улица Новая Ипаговка, вл. 2 А	7.2.1, 12.0.1, 12.0.2	900	Планируемое изъятие в установленном законом порядке
3	Часть земельного участка с кадастровым номером 77:09:0003020:118	г. Москва, улица Новая Ипаговка, вл. 23А	Ф ²	192	192 кв.м – предлагаемый к установлению сервитут
4	Часть земельного участка с кадастровым номером 77:09:0003020:150	г. Москва, улица Новая Ипаговка, вл. 4	Ф ²	437	437 кв.м – предлагаемый к установлению сервитут
5	77:09:0003020:141	г. Москва, улица Новая Ипаговка	Ф ²	3 775	-
6	77:09:0003020:13	г. Москва, улица Приорова, вл. 2А	Ф ²	1 794	-
			7.2.1, 12.0.1, 12.0.2	506	Планируемое изъятие в установленном законом порядке для образования земельного участка № 7
7	Образуемый земельный участок	г. Москва, улица Новая Ипаговка	7.2.1, 12.0.1, 12.0.2, 3.1.1	3 203	Образован из земельных участков № 6, 8
8	77:09:0003020:1007	г. Москва, улица Приорова, вл. 2, стр. 1	Ф ²	344	-
			7.2.1, 12.0.1, 12.0.2	46	Планируемое изъятие в установленном законом порядке для образования земельного участка № 7
9	Образуемый земельный участок	г. Москва, улица Приорова	7.2.1, 12.0.1, 12.0.2	5 043	Образован на свободной территории
10	77:09:0003020:112	г. Москва, мкр. 9–10 Войковский	Ф ²	34	-

1	2	3	4	5	6
11	77:09:0003020:46	г. Москва, улица Приорова, вл. 2	7.2.1, 12.0.1, 12.0.2	30	Планируемое изъятие в установленном законом порядке
12	Образуемый земельный участок	г. Москва, улица Приорова	7.2.1, 12.0.1, 12.0.2, 3.1.1	646	Образован на свободной территории
13	Часть земельного участка с кадастровым номером 77:09:0003020:142	г. Москва, улица Приорова	Ф ²	12 263	-
14	77:09:0003020:136	г. Москва, улица Приорова, вл. 1	3.9.2, 8.3, 6.8	2 700	1 265 кв.м – предлагаемый к установлению сервитут
15	Часть земельного участка с кадастровым номером 77:09:0003020:140	г. Москва, улица Космонавта Волкова	Ф ²	2 687	Имеет пересечение границ с земельным участком № 17
16	Часть земельного участка с кадастровым номером 77:09:0004023:60	г. Москва, улица Космонавта Волкова	Ф ²	453	-
17	77:09:0004023:19	г. Москва, улица Космонавта Волкова, вл. 22	Ф ²	1 100	1 100 кв.м – предлагаемый к установлению сервитут. Имеет пересечение границ с земельным участком № 15
18	Часть земельного участка с кадастровым номером 77:09:0004023:21	г. Москва, улица Космонавта Волкова, вл. 24	Ф ²	1 507	1 507 кв.м – предлагаемый к установлению сервитут
19	77:09:0003020:121	г. Москва, улица Космонавта Волкова, вл. 26	4.9.1.1, 4.9.1.3	1 581	1 581 кв.м – предлагаемый к установлению сервитут
20	77:09:0003020:157	г. Москва, улица Космонавта Волкова, вл. 26А	7.2.1, 12.0.1, 12.0.2	900	Планируемое изъятие в установленном законом порядке для образования земельного участка № 21
21	Образуемый земельный участок	г. Москва, улица Космонавта Волкова	7.2.1, 12.0.1, 12.0.2	22 351	Образован из земельных участков № 20, 35
22	77:09:0003020:63	г. Москва, улица Новая Ипатьовка, вл. 1	Ф ²	8 000	5 985 кв.м – предлагаемый к установлению сервитут
23	77:09:0003020:62	г. Москва, улица Новая Ипатьовка, вл. 4	Ф ²	880	478 кв.м – предлагаемый к установлению сервитут
24	77:09:0003020:1001	г. Москва, улица Новая Ипатьовка, вл. 3	3.4.2	7 083	822 кв.м – предлагаемый к установлению сервитут
25	77:09:0003020:6397	г. Москва улица Новая Ипатьовка, вл. 3, стр. 2	Ф ²	63	-

1	2	3	4	5	6
26	77:09:0003020:160	г. Москва, улица Новая Ипаговка, вл. 3Б	3.4.2	3 499	320 кв.м – предлагаемый к установлению сервитут
27	Часть земельного участка с кадастровым номером 77:09:0003020:15	г. Москва, улица Новая Ипаговка, вл. 1	Ф ²	1 263	-
28	77:09:0003020:11	г. Москва, улица Новая Ипаговка, вл. 3	Ф ²	324	-
29	77:09:0003020:49	г. Москва, улица Новая Ипаговка, вл. 4	3.4.2	36 824	10 644 кв.м – предлагаемый к установлению сервитут
30	Образуемый земельный участок	г. Москва, улица Новая Ипаговка	7.2.1, 12.0.1, 12.0.2.	940	Образован на свободной территории
31	77:09:0003020:5	г. Москва, улица Новая Ипаговка, вл. 2	3.1.1, 6.7	11 373	7 565 кв.м – предлагаемый к установлению сервитут
32	Образуемый земельный участок	г. Москва, улица 8 Марта	7.2.1, 12.0.1, 12.0.2, 3.1.1	3 108	Образован из земельных участков № 97, 98
33	Образуемый земельный участок	г. Москва, 1-й Амбулаторный пр.	7.2.1, 12.0.1, 12.0.2	89	Образован на свободной территории
34	77:09:0003020:6371	г. Москва, Линия электропередачи 110кВ «Тимирязевские А и Б», опора № 25	Ф ²	56	-
35	77:09:0003020:6372	г. Москва, Линия электропередачи 110кВ «Тимирязевские А и Б», опора № 24	Ф ²	99	Планируемое изъятие в установленном законом порядке для образования земельного участка № 21
36	Часть земельного участка с кадастровым номером 77:09:0004023:2	г. Москва, 2-й Амбулаторный пр., вл. 8, стр. 1,3	Ф ²	712	-
37	77:09:0004023:1000	г. Москва, 2-й Амбулаторный пр., вл. 6	Ф ²	1 681	137 кв.м – предлагаемый к установлению сервитут
38	Часть земельного участка с кадастровым номером 77:09:0004023:59	г. Москва, 2-й Амбулаторный пр.	Ф ²	3 655	-
39	Часть земельного участка с кадастровым номером 77:09:0004003:63	г. Москва, 2-й Амбулаторный пр.	Ф ²	1 468	-
40	Часть земельного участка с кадастровым номером 77:09:0004003:1001	г. Москва, 1-й Амбулаторный пр., вл. 8, стр. 1, 3	Ф ²	607	607 кв.м – предлагаемый к установлению сервитут
41	77:09:0004003:3963	г. Москва, 1-й Амбулаторный пр., вл. 8, стр. 5	Ф ²	40	40 кв.м – предлагаемый к установлению сервитут

1	2	3	4	5	6
42	77:09:0004003:3895	г. Москва, 1-й Амбулаторный пр., вл. 8, стр. 4	Ф ²	54	54 кв.м – предлагаемый к установлению сервитут
43	Часть земельного участка с кадастровым номером 77:09:0004003:4154	г. Москва, 1-й Амбулаторный пр., вл. 8, стр. 2	Ф ²	63	-
44	77:09:0004003:4155	г. Москва, 1-й Амбулаторный пр., вл. 8, стр. 2	Ф ²	1 062	-
45	Часть земельного участка с кадастровым номером 77:09:0004003:22	г. Москва, 1-й Амбулаторный пр., вл. 8, стр. 2	Ф ²	1 194	135 кв.м – предлагаемый к установлению сервитут
46	Часть земельного участка с кадастровым номером 77:09:0004003:37	г. Москва, 1-й Амбулаторный пр., вл. 2-6	Ф ²	2 005	62 кв.м – предлагаемый к установлению сервитут
47	77:09:0004023:2084	г. Москва, 2-й Амбулаторный пр., вл. 4А, стр. 1	7.2.1, 12.0.1, 12.0.2	177	Планируемое изъятие в установленном законом порядке для образования земельного участка № 74
48	77:09:0004023:2083	г. Москва, 2-й Амбулаторный пр., вл. 2, стр. 5	7.2.1, 12.0.1, 12.0.2	200	Планируемое изъятие в установленном законом порядке для образования земельного участка № 74
49	77:09:0004023:2085	г. Москва, 2-й Амбулаторный пр., вл. 2, стр. 4	7.2.1, 12.0.1, 12.0.2	208	Планируемое изъятие в установленном законом порядке для образования земельного участка № 74
50	77:09:0004023:2086	г. Москва, 2-й Амбулаторный пр., вл. 2, стр. 3	7.2.1, 12.0.1, 12.0.2	233	Планируемое изъятие в установленном законом порядке для образования земельного участка № 74
51	77:09:0004003:7	г. Москва, 1-й Амбулаторный пр., д 2/6	7.2.1, 12.0.1, 12.0.2	30	Планируемое изъятие в установленном законом порядке для образования земельного участка № 74
52	Часть земельного участка с кадастровым номером 77:09:0004003:4122	г. Москва, Большой Коптевский пр., вл. 9	2.6; 2.7 7.2.1, 12.0.1, 12.0.2	473 110	462 кв.м – предлагаемый к установлению сервитут. Планируемое изъятие в установленном законом порядке для образования земельного участка № 74
53	Часть земельного участка с кадастровым номером 77:09:0004003:34	г. Москва, Большой Коптевский пр., вл. 7	Ф ²	271	240 кв.м – предлагаемый к установлению сервитут

1	2	3	4	5	6
54	Часть земельного участка с кадастровым номером 77:09:0004006:10181	г. Москва, Большой Коптевский пр.	Ф ²	183	183 кв.м – предлагаемый к установлению сервитут
55	Часть земельного участка с кадастровым номером 77:09:0004006:88	г. Москва, Большой Коптевский пр.	Ф ²	3 054	Имеет пересечение границ с земельным участком № 60
56	Часть земельного участка с кадастровым номером 77:09:0004003:66	г. Москва, Большой Коптевский пр.	Ф ²	1 344	-
57	77:09:0004023:56	г. Москва, Большой Коптевский пр.	Ф ²	1 373	-
58	77:09:0004006:10117	г. Москва, Линия электропередачи 110 кВ «Тимирязевские А и Б», опора № 22	Ф ²	29	-
59	Образуемый земельный участок	г. Москва, Большой Коптевский пр.	7.2.1, 12.0.1, 12.0.2	497	Образован на свободной территории
60	77:09:0004006:33	г. Москва, Большой Коптевский пр., вл. 16а	Ф ²	870	260 кв.м – предлагаемый к установлению сервитут. Имеет пересечение границ с земельным участком № 55
61	77:09:0004006:16	г. Москва, Большой Коптевский пр., вл. 16А	7.2.1, 12.0.1, 12.0.2	112	Планируемое изъятие в установленном законом порядке
62	77:09:0004006:9803	г. Москва, Большой Коптевский пр., вл. 16Б, стр. 1	Ф ²	11 070	96 кв.м – предлагаемый к установлению сервитут
63	Часть учтенного земельного участка	г. Москва, Большая Коптевский пр., вл. 16Б, стр. 1	Ф ²	36	-
64	Часть учтенного земельного участка	г. Москва, улица 8 Марта, д. 15 (строение № 12)	Ф ²	5 992	-
65	77:09:0004007:78	г. Москва, улица 8 Марта, д. 15А (строение № 12)	Ф ²	3 217	-
66	Часть учтенного земельного участка	г. Москва, ул. Академика Ильюшина, д. 16 (строение № 1)	Ф ²	27	-
67	77:09:0004006:96	г. Москва, улица Черняховского, вл. 19	Ф ²	5 040	-
			5.1.2, 4.1, 2.6, 2.7, 4.9, 3.0	64 170	Перераспределение для образования земельных участков № 102, 104, 105
			7.2.1, 12.0.1, 12.0.2	4 469	Планируемое изъятие в установленном законом порядке для образования земельного участка № 74

1	2	3	4	5	6
68	77:09:0004006:77	г. Москва, Большой Коптевский пр., вл. 16	Ф ²	7 542	Перераспределение для образования земельных участков № 102, 103, 104, 105
69	Часть учтенного земельного участка	г. Москва, Кочновский пр., д. 4 к. 3 (строение № 1)	Ф ²	3 310	-
70	77:09:0004006:10118	г. Москва, Линия электропередачи 110кВ «Тимирязевские А и Б», опора № 21	3.5.1	76	Планируемое изъятие в установленном законом порядке для образования земельных участков № 74, 105
71	Образуемый земельный участок	г. Москва, улица Черняховского	3.1.1	225	Образован на свободной территории
72	77:09:0004006:10083	г. Москва, Линия электропередачи 110 кВ «Тимирязевские А и Б», опора № 20	3.5.1	5	Планируемое изъятие в установленном законом порядке для образования земельного участка № 105
73	77:09:0004006:28	г. Москва, улица Черняховского, вл. 19	7.2.1, 12.0.1, 12.0.2, 3.1.1.1.	1 600	Планируемое изъятие в установленном законом порядке для образования земельного участка № 74
74	Образуемый земельный участок	г. Москва, улица Черняховского	7.2.1, 12.0.1, 12.0.2, 3.1.1	47 517	Образован из земельных участков № 47, 48, 49, 50, 51, 52, 67, 70, 73, 75, 76, 77, 78, 80, 85, 89
75	77:09:0004006:49	г. Москва, Большой Коптевский пр., вл. 14-А	7.2.1, 12.0.1, 12.0.2	1 624	Планируемое изъятие в установленном законом порядке для образования земельного участка № 74
76	77:09:0004023:2063	г. Москва, Линия электропередачи 110 кВ «Тимирязевские А и Б», опора № 23	7.2.1, 12.0.1, 12.0.2	78	Планируемое изъятие в установленном законом порядке для образования земельного участка № 74
77	77:09:0004006:43	г. Москва, Кочновский пр., вл. 9 и вл. 9, стр. 3	7.2.1, 12.0.1, 12.0.2	5 218	Планируемое изъятие в установленном законом порядке для образования земельных участков № 74, 107
78	77:09:0004006:9807	г. Москва, Кочновский пр., вл. 9, стр. 2	7.2.1, 12.0.1, 12.0.2	58	Планируемое изъятие в установленном законом порядке для образования земельного участка № 74
79	77:09:0004006:38	г. Москва, Кочновский пр., вл. 9, стр. 5	7.2.1, 12.0.1, 12.0.2	1 758	Планируемое изъятие в установленном законом порядке для образования земельного участка № 107

1	2	3	4	5	6
80	77:09:0004006:23	г. Москва, Кочновский пр., вл. 7	7.2.1, 12.0.1, 12.0.2	1 907	Планируемое изъятие в установленном законом порядке для образования земельного участка № 74
81	Часть земельного участка с кадастровым номером 77:09:0004006:98	г. Москва Кочновский пр., вл. 5	Ф ²	1 792	127 кв.м – предлагаемый к установлению сервитут
82	Часть земельного участка с кадастровым номером 77:09:0004006:84	г. Москва, улица Черняховского	Ф ²	1 069	-
83	77:09:0004006:15	г. Москва, улица Черняховского, вл. 19	Ф ²	1 535	986 кв.м – предлагаемый к установлению сервитут
84	77:09:0004006:10116	г. Москва, Линия электропередачи 110 кВ «Тимирязевские А и Б», опора № 19	Ф ²	21	21 кв.м – предлагаемый к установлению сервитут
85	77:09:0004006:35	г. Москва, Кочновский пр., вл. 7, корпус 1	3.1.1, 5.1.2, 3.2.4 7.2.1, 12.0.1, 12.0.2	7 873 4 972	2998 кв.м – предлагаемый к установлению сервитут Планируемое изъятие в установленном законом порядке для образования земельных участков № 74, 88, 2 111 кв.м – предлагаемый к установлению сервитут
86	77:09:0004006:11	г. Москва, улица Академика Ильюшина, вл. 21, стр. 1–4	4.8.1, 4.8.2, 4.1, 4.2, 4.3, 4.4, 4.5, 4.6, 4.9, 4.10, 4.7, 3.6.1	10 000	1 613 кв.м – предлагаемый к установлению сервитут
87	Часть земельного участка с кадастровым номером 77:09:0004006:82	г. Москва, Кочновский пр.	Ф ²	138	-
88	Образуемый земельный участок	г. Москва, Кочновский пр.	7.2.1, 12.0.1, 12.0.2, 3.1.1	313	Образован из земельных участков № 85, 89
89	77:09:0004006:7	г. Москва, улица Академика Ильюшина, вл. 17	Ф ²	2447	991 кв.м – предлагаемый к установлению сервитут
			7.2.1, 12.0.1, 12.0.2, 3.1.1	353	Планируемое изъятие в установленном законом порядке для образования земельных участков № 74, 88, 2 155 кв.м – предлагаемый к установлению сервитут

1	2	3	4	5	6
90	Часть земельного участка с кадастровым номером 77:09:0004006:85	г. Москва, улица Академика Ильюшина	Ф ²	433	-
91	Часть земельного участка с кадастровым номером 77:09:0004007:64	г. Москва, улица Академика Ильюшина	Ф ²	396	-
92	77:09:0004006:81	г. Москва, улица 8 Марта	Ф ²	1 693	-
93	Часть земельного участка с кадастровым номером 77:09:0004007:66	г. Москва, улица 8 Марта	Ф ²	20 732	-
94	Часть земельного участка с кадастровым номером 77:09:0004010:96	г. Москва, улица 8 Марта	Ф ²	20 255	-
95	77:09:0004007:5152	г. Москва, Линия электропередачи 110 кВ «Тимирязевские А и Б», опора № 17	Ф ²	8	-
96	77:09:0004007:12	г. Москва, улица 8 Марта, д. 15	7.2.1, 12.0.1, 12.0.2	20	-
97	77:09:0004010:86	г. Москва, улица 8 Марта, вл. 14-16	7.2.1, 12.0.1, 12.0.2	1 500	Планируемое изъятие в установленном законом порядке для образования земельного участка № 32
98	77:09:0004010:77	г. Москва, улица 8 Марта, вл. 18	Ф ²	164	Планируемое изъятие в установленном законом порядке для образования земельного участка № 32
99	Часть земельного участка с кадастровым номером 77:09:0004010:8	г. Москва, улица 8 Марта, вл. 14	4.1, 6.9	16 040	6 117 кв.м – предлагаемый к установлению сервитут
100	Земли, государственная собственность на которые не разграничена	город Москва	Ф ²	79 082	-
101	Часть учтенного земельного участка	г. Москва, Кочновский пр., д. 4 к. 2 (строение № 3)	Ф ²	21 092	-
102	Образуемый земельный участок	г. Москва, улица Черняховского	2.6.0, 2.7.0	35 402	Образован из земельных участков № 67, 68
103	Образуемый земельный участок	г. Москва, улица Черняховского	3.1.1	194	Образован из земельного участка № 68

1	2	3	4	5	6
104	Образуемый земельный участок	г. Москва, улица Черняховского	7.2.1, 12.0.1, 12.0.2, 3.1.1	16 235	Образован из земельных участков № 67, 68
105	Образуемый земельный участок	г. Москва, улица Черняховского	3.5.1	19 746	Образован из земельных участков № 67, 70, 72
106	Учтенный земельный участок	г. Москва, ул. Академика Ильюшина	Ф ²	2 069	-
107	Образуемый земельный участок	г. Москва, улица 8 Марта	7.2.2, 7.2.3, 12.0.1	3 399	Образован из земельных участков № 77, 79
108	Образуемый земельный участок	г. Москва, улица Академика Ильюшина	7.2.2, 7.2.3, 12.0.1	220	Образован на свободной территории
109	Образуемый земельный участок	г. Москва, улица 8 Марта	7.2.2, 7.2.3, 12.0.1	170	Образован на свободной территории
110	77:09:0004010:29	г. Москва, улица 8 Марта, вл. 12	Ф ²	1 739	-
111	77:9:4010:28	г. Москва, улица 8 Марта, вл. 12	Ф ²	3 376	794 кв. м – предлагаемый к установлению сервитут
112	77:9:4010:3531	г. Москва, улица 8 Марта, вл. 10, стр. 1, стр. 13, соор. 16/н	3.9.2	12 794	140 кв. м – предлагаемый к установлению сервитут
113	77:09:0004010:4	г. Москва, проезд Петровско-Разумовский, вл. 29	6.2.1, 6.3.1, 5.1.2, 4.1, 6.2, 6.3, 6.4, 6.5, 6.6, 6.7, 6.8, 6.11, 6.9, 4.7	4 482	Планируемое изъятие в установленном законом порядке для образования земельных участков № 118, 119, 120. 1 581 кв.м – предлагаемый к установлению сервитут
			3.1.1	4 840	
			3.1.1	625	
			3.1.1	139	
114	77:09:0004010:3891	г. Москва, проезд Петровско-Разумовский, вл. 29	6.2.1, 6.3.1, 5.1.2, 4.1, 6.2, 6.3, 6.4, 6.5, 6.6, 6.7, 6.8, 6.11, 6.9, 4.7	8417	Планируемое изъятие в установленном законом порядке для образования земельных участков № 120, 121, 122 1 224 кв.м – предлагаемый к установлению сервитут
			3.1.1	168	
			3.1.1	207	
			3.1.1	134	

1	2	3	4	5	6
115	77:09:0004010:62	г. г. Москва, Петровско-Разумовский проезд, вл. 29, стр 11	3.1.1	237	Планируемое изъятие в установленном законом порядке для образования земельных участков № 121,122
116	77:09:0004010:3613	г. Москва, Линия электропередачи 110кВ «Тимирязевские А и Б», опора № 13	3.1.1	50	Планируемое изъятие в установленном законом порядке для образования земельного участка № 121
117	77:09:0004010:3610	г. Москва, Линия электропередачи 110кВ «Тимирязевские А и Б», опора № 14	3.1.1	16	Планируемое изъятие в установленном законом порядке для образования земельного участка № 118
118	Образуемый земельный участок	г. Москва, Петровско-Разумовский проезд	3.1.1	4 860	Образован из земельных участков № 113, 117
119	Образуемый земельный участок	г. Москва, Петровско-Разумовский проезд	3.1.1	625	Образован из земельного участка № 113
120	Образуемый земельный участок	г. г. Москва, Петровско-Разумовский проезд	3.1.1	625	Образован из земельных участков № 113, 114
121	Образуемый земельный участок	г. Москва, Петровско-Разумовский проезд	3.1.1	500	Образован из земельных участков № 114, 115, 116
122	Образуемый земельный участок	г. Москва, Петровско-Разумовский проезд	3.1.1	407	Образован из земельных участков № 114, 115,
123	77:09:0004010:106	г. Москва, ул 8 Марта, вл. 10, стр. 3, 9, 10, 11, 12	Ф ²	11 385	840 кв.м – предлагаемый к установлению сервитут
124	Земли, государственная собственность на которые не разграничена	г. Москва, ул. 8 Марта	Ф ²	42	-
125	77:09:0004010:3872	г. Москва, ул 8 Марта, вл. 10, строение 28	Ф ²	81	3 кв.м – предлагаемый к установлению сервитут
126	77:09:0004010:105	г. Москва, улица 8 Марта, вл. 10, стр. 5	Ф ²	1 503	2 кв.м – предлагаемый к установлению сервитут
127	77:09:0004007:37	г. Москва, ул 8 Марта, вл. 15	3.1.1	813	17 кв.м – предлагаемый к установлению сервитут
128	77:09:0004010:79	г. Москва, улица 8 Марта, д. 10	Ф ²	10	10 кв.м – предлагаемый к установлению сервитут
129	77:09:0004010:51	г. Москва, ул. 8 Марта, вл. 10, стр. 14	Ф ²	1 821	53 кв.м – предлагаемый к установлению сервитут

1	2	3	4	5	6
130	77:09:0004010:90	г. Москва, ул. 8 Марта, вл. 10	Ф ²	1 300	478 кв.м – предлагаемый к установлению сервитут
131	77:09:0004010:94	г. Москва, ул. 8 Марта	Ф ²	6 072.83	-
132	77:09:0004010:95	г. Москва, улица Юнатов	Ф ²	10 393.71	-
133	Земли, государственная собственность на которые не разграничена	г. Москва, ул. 8 Марта	Ф ²	5 672	-
134	Земли, государственная собственность на которые не разграничена	г. г. Москва, ул. 8 Марта	Ф ²	64	-
135	77:09:0004010:3609	г. Москва, Линия электропередачи 110кВ «Тимирязевские А и Б», опора № 15	Ф ²	42	42 кв.м – предлагаемый к установлению сервитут
136	Учтенный земельный участок	г. Москва, ул. 8 Марта	Ф ²	89	-
137	77:09:0004007:49	г. Москва, улица 8 Марта, д. 17	Ф ²	50	8 кв.м – предлагаемый к установлению сервитут
138	77:09:0004007:79	г. Москва, улица Академика Ильюшина, вл. 16	Ф ²	120	120 кв.м – предлагаемый к установлению сервитут
139	77:09:0004007:69	г. Москва, улица Академика Ильюшина, д. 16	Ф ²	1 586	8 кв.м – предлагаемый к установлению сервитут
140	Земли, государственная собственность на которые не разграничена	г. Москва, ул. 8 Марта	Ф ²	946	-
141	77:09:0004006:24	г. Москва, ул. Академика Ильюшина, д. 17	Ф ²	350	108 кв.м – предлагаемый к установлению сервитут
142	Часть учтенного земельного участка	г. Москва, улица Приорова, д. 1 (строение № 22)	Ф ²	6 379	-
143	Учтенный земельный участок	г. Москва, улица Космонавта Волкова д. 29, к. 1, стр. 1 (строение № 36)	Ф ²	198	-

¹ – Описание кодов видов разрешенного использования земельных участков указано в постановлении Правительства Москвы от 28 марта 2017 г. № 120-ПП «Об утверждении правил землепользования и застройки города Москвы».

² – Земельные участки в границах территориальных зон сохраняемого землепользования, для которых в качестве основных видов разрешенного использования земельных участков и объектов капитального строительства устанавливаются виды разрешенного использования упомянутых земельных участков и объектов капитального строительства, сведения о которых содержатся в Едином государственном реестре недвижимости.

2. Положение о размещении линейных объектов

2.1. Наименование, основные характеристики (категория, протяженность, проектная мощность, пропускная способность, грузонапряженность, интенсивность движения) и назначение планируемых для размещения линейных объектов, подлежащих реконструкции в связи с изменением их местоположения

Проект планировки территории, предусматривающий размещение внеуличного пешеходного перехода через железнодорожные пути Рижского направления Московской железной дороги в створе Большого Коптевского проезда, подготовлен в соответствии с Законом города Москвы от 5 мая 2010 г. № 17 «О Генеральном плане города Москвы» и на основании распоряжения Москомархитектуры от 16 октября 2019 г. № 967 «О подготовке проекта планировки территории, предусматривающего размещение внеуличного пешеходного перехода через железнодорожные пути Рижского направления Московской железной дороги в створе Большого Коптевского проезда».

Проектируемая территория расположена в следующих районах города Москвы: Коптево, Тимирязевский, Аэропорт и Савеловский. Транспортное обслуживание данной территории осуществляется по улице 8 Марта, 2-му Амбулаторному проезду, Большому Коптевскому проезду, улице Академика Ильюшина, улице Космонавта Волкова, улице Новая Ипатовка, улице Приорова, улице Черняховского, Кочновскому проезду.

Согласно Закону города Москвы от 5 мая 2010 г. № 17 «О Генеральном плане города Москвы» рассматриваемые участки улично-дорожной сети имеют следующие категории:

- улица Приорова – магистральная улица общегородского значения II класса;
- улица 8 Марта, 2-й Амбулаторный проезд, улица Академика Ильюшина, улица Космонавта Волкова – магистральные улицы районного значения;
- улица Новая Ипатовка, Большой Коптевский проезд, улица Черняховского, Кочновский проезд – улицы местного значения.

Проектом планировки территории предусматриваются:

- строительство внеуличного пешеходного перехода через железнодорожные пути Рижского направления Московской железной дороги с наличием пандусов или лифтов (уточняется на следующей стадии проектирования);
- ликвидация отстойно-разворотной площадки наземного городского пассажирского транспорта (далее – НГПТ) с конечной станцией на пересечении улицы 8 Марта и улицы Академика Ильюшина;
- строительство отстойно-разворотной площадки наземного городского пассажирского транспорта с конечной станцией на пересечении улицы 8 Марта и улицы Черняховского;
- строительство участка улицы 8 Марта от Большого Коптевского проезда до улицы Академика Ильюшина;
- реконструкция участка улицы 8 Марта от улицы Академика Ильюшина до 4-й улицы 8 Марта;
- строительство участка 2-го Амбулаторного проезда на примыкании к Большому Коптевскому проезду;

- строительство участка Большого Коптевского проезда на примыкании к улице 8 Марта;
- строительство участка улицы Приорова на примыкании к улице Космонавта Волкова;
- строительство путепровода по основному ходу улицы Приорова через железнодорожные пути Рижского направления Московской железной дороги;
- строительство проездов внутреннего пользования;
- строительство разворотной площадки для автомобилей;
- строительство участков пешеходного тротуара;
- организация движения наземного городского пассажирского транспорта на участке улицы 8-го Марта от улицы Академика Ильюшина до Большого Коптевского проезда, по участку 2-го Амбулаторного проезда;
- установка объектов светофорного регулирования и устройство наземных пешеходных переходов;
- устройство остановочных пунктов НГПТ, заездных карманов и павильонов ожидания.

В соответствии со Сводом Правил (далее – СП) 396.1325800.2018 «Улицы и дороги населенных пунктов. Правила градостроительного проектирования» пропускная способность проектируемых участков улично-дорожной сети (в одном направлении) составит:

- Большой Коптевский проезд: 800 приведенных единиц в час в одном направлении;
- улица Черняховского: 800 приведенных единиц в час в одном направлении;
- 2-й Амбулаторный проезд: 800 приведенных единиц в час в одном направлении;
- Кочновский проезд: 800 приведенных единиц в час в одном направлении;
- улица Академика Ильюшина: 800 приведенных единиц в час в одном направлении;
- улица 8 Марта: 1 520 приведенных единиц в час в одном направлении;
- проектируемый участок магистрали от улицы 8 Марта до улицы Приорова: 1 520 приведенных единиц в час в одном направлении.

В соответствии с расчетами транспортной модели Москвы и Московского региона, созданной на базе лицензионного программного комплекса «ЕММЕ», интенсивность движения транспорта проектируемых участков улично-дорожной сети (в одном направлении) составит:

- Большой Коптевский проезд: 50–100 приведенных единиц в час в одном направлении;
- Черняховского улица: 100–140 приведенных единиц в час в одном направлении;
- 2-й Амбулаторный проезд: 50–350 приведенных единиц в час в одном направлении;
- Кочновский проезд: 140 приведенных единиц в час в одном направлении;
- улица Академика Ильюшина: 100–580 приведенных единиц в час в одном направлении;
- улица 8 Марта: 660–2650 приведенных единиц в час в одном направлении;
- проектируемый участок магистрали от улицы 8 Марта до улицы Приорова: 340–3 100 приведенных единиц в час в одном направлении.

В целях развития инженерного обеспечения территории проектом планировки территории предусмотрены

следующие мероприятия по развитию инженерной инфраструктуры:

- прокладка нового водостока Ду500–1200 мм;
- перекладка водостока Ду2х100;
- перекладка водостока Ду400;
- перекладка водостока Ду800;
- перекладка водопровода Д100 мм;
- перекладка водопровода Д200 мм;
- перекладка водопровода Д300 мм;
- перекладка водопровода Д420 мм;
- перекладка водопровода Д600 мм;
- перекладка водопровода Д900 мм;
- перекладка водопровода Д1020 мм;
- перекладка водопровода Д1200 мм;
- устройство футляра Д1400 мм на водопроводе Д1200мм;
- перекладка телефонной канализации, приведенная к 1 отв.;
- перекладка газопровода Д80 мм н.д.;
- перекладка газопровода Д125 мм н.д.;
- перекладка газопровода Д200 мм н.д.;
- устройство футляра на газопроводе Д250 мм н.д.;
- перекладка канализации Д200 мм;
- прокладка новой канализации Д150 мм;
- перекладка теплосети 2Д300 мм в проходном канале;
- перекладка теплосети 2Д80 мм в проходном канале;
- перекладка теплосети 2Д100мм в проходном канале;
- перенос ТП/БРП – 1 шт.;
- строительство ТП – 1 шт.;
- строительство сетей и сооружений наружного освещения, контроля и управления движением;
- перекладка кабельных линий среднего (6, 10, 20 кВ) и низкого (≤ 1 кВ) напряжений;
- переустройство воздушного участка КВЛ 110 кВ «Бутырка – Гражданская 1.2 с отп.» в кабельные линии;
- строительство двух закрытых переходных пунктов (далее – ЗПП);
- установка трех опор для КВЛ 110 кВ;

- проведение мероприятий по сохранению и реконструкции существующих инженерных коммуникаций;
- благоустройство территории.

В границы проекта планировки территории попадают:

- кабельные линии напряжением 10 кВ, 220 кВ направлением «Гражданская – Ваганьковская № 1, № 2», принадлежащие на праве собственности АО «ОЭК»;
- кабельный коллектор «ПС Гражданская», находящийся в хозяйственном ведении АО «Москоллектор».

Проектом планировки территории предусмотрено проведение мероприятий по сохранению с обеспечением эксплуатационной надежности, реконструкции существующих инженерных коммуникаций, попадающих в зону проведения работ, либо переустройство таких коммуникаций.

Объем работ по переустройству и реконструкции существующих сетей с сохранением обеспечения потребителей и строительству новых сетей будет уточняться на последующих стадиях проектирования в соответствии с техническими условиями эксплуатирующих организаций.

Проектом планировки территории предусматривается переустройство объектов железнодорожного транспорта, объем работ по переустройству будет уточняться на последующих стадиях проектирования.

Предложения по планируемому изъятию в установленном законом порядке земельных участков, расположенных в границах зон планируемого размещения объектов капитального строительства, а также установлению сервитута для обеспечения строительства и эксплуатации линейных объектов представляются на плане «Межевание территории».

Земельные участки № 2, 11 и 60 имеют пересечение с границами земельных участков № 5 и № 57 соответственно и изымаются для приведения в соответствие границ земельных участков в целях строительства улично-дорожной сети.

Основные планировочные характеристики проекта планировки территории линейного объекта

№ п/п	Перечень основных планировочных характеристик	Содержание планировочных характеристик
1	2	3
1.	Основание подготовки проекта планировки территории	1. Закон города Москвы от 5 мая 2010 г. № 17 «О Генеральном плане города Москвы». 2. Распоряжение Москомархитектуры от 16 октября 2019 г. № 967 «О подготовке проекта планировки территории, предусматривающего размещение внеуличного пешеходного перехода через железнодорожные пути Рижского направления Московской железной дороги в створе Большого Коптевского проезда»
2	Перечень проектов, выполненных на прилегающую территорию	1. Постановление Правительства Москвы от 8 апреля 2015 г. № 186-ПП «Об утверждении проекта планировки территории квартала 18Б района Аэропорт города Москвы, ограниченного Большим Коптевским проездом, Часовой улицей, улицей Черняховского, проектируемым проездом № 555».

№ п/п	Перечень основных планировочных характеристик	Содержание планировочных характеристик	
1	2	3	
		2. Постановление Правительства Москвы от 19 апреля 2021 г. № 473-ПП «Об утверждении проекта планировки территории, прилегающей к Московским центральным диаметрам: МЦД-2 «Нахабино-Подольск», участок от станции Дмитровская до станции Красный Балтиец»	
3	Категория линейного объекта	Улица Приорова – магистральная улица общегородского значения II класса. Улица 8 Марта, 2-й Амбулаторный проезд, улица Академика Ильюшина, улица Космонавта Волкова – магистральные улицы районного значения. Улица Новая Ипатовка, Большой Коптевский проезд, улица Черняховского, Кочновский проезд – улицы местного значения. Для проездов внутреннего пользования и проездов для обслуживания объектов коммунального назначения категория не устанавливается	
4	Вид работ	Строительство, реконструкция	
5	Краткое описание транспортно-планировочного решения	Строительство участка улицы 8 Марта, включая переустройство воздушного участка КВЛ 110 кВ «Бутырка-Гражданская», а также строительство путепровода и внеуличного переходного перехода через железнодорожные пути Рижского направления МЖД	
6	Планировочные показатели линейного объекта	1 очередь	Расчетный срок
6.1	Участок улицы 8 Марта от Большого Коптевского проезда до улицы Академика Ильюшина	Строительство	
	Протяженность	830,0 м	
	Количество полос движения	1–3 в каждом направлении	
	Движение наземного городского пассажирского транспорта	Предусматривается	
	Остановочные пункты наземного городского пассажирского транспорта	Предусматриваются	
	Тротуары	Пешеходные	
6.2	Участок улицы 8 Марта от улицы Академика Ильюшина до 4-й улицы 8 Марта	Реконструкция	
	Протяженность	460,0 м	
	Количество полос движения	2–3 в каждом направлении	
	Движение наземного городского пассажирского транспорта	Предусматривается	
	Остановочные пункты наземного городского пассажирского транспорта	Предусматриваются	
	Тротуары	Пешеходные	
6.3	Участок 2-го Амбулаторного проезда на примыкании к Большому Коптевскому проезду	Строительство	
	Протяженность	330,0 м	

№ п/п	Перечень основных планировочных характеристик	Содержание планировочных характеристик	
1	2	3	
	Количество полос движения	1–2 в каждом направлении	
	Движение наземного городского пассажирского транспорта	Предусматривается	
	Остановочные пункты наземного городского пассажирского транспорта	Предусматриваются	
	Тротуары	Пешеходные	
6.4	Участок Большого Коптевского проезда на примыкании к улице 8 Марта	Строительство	
	Протяженность	230,0 м	
	Количество полос движения	1–2 в каждом направлении	
	Движение наземного городского пассажирского транспорта	Не предусматривается	
	Остановочные пункты наземного городского пассажирского транспорта	Не предусматриваются	
	Тротуары	Пешеходные	
6.5	Участок улицы Приорова на примыкании к улице Космонавта Волкова		Строительство
	Протяженность		270,0 м
	Количество полос движения		2–3 в каждом направлении
	Движение наземного городского пассажирского транспорта		Предусматривается
	Остановочные пункты наземного городского пассажирского транспорта		Не предусматриваются
	Тротуары		Пешеходные
6.6	Путепровод через железнодорожные пути Рижского направления МЖД		Строительство
	Протяженность		950,0 м
	Количество полос движения		2 в каждом направлении
	Движение наземного городского пассажирского транспорта		Предусматривается
	Остановочные пункты наземного городского пассажирского транспорта		Не предусматриваются
	Тротуары		Пешеходные
6.7	Проезды внутреннего пользования	Строительство	Строительство
	Протяженность	60,0 м	140,0 м

№ п/п	Перечень основных планировочных характеристик	Содержание планировочных характеристик	
1	2	3	
6.8	Разворотная площадка для автомобилей	Строительство	
	Площадь	313,0 кв.м	
6.9	Участки пешеходного тротуара	Строительство	
	Протяженность	110, м	
7	Отстойно-разворотная площадка для наземного городского пассажирского транспорта	Строительство	
	Площадь	3 399,0 кв.м.	
8	Внеуличный пешеходный переход через железнодорожные пути Рижского направления Московской железной дороги (с наличием пандусов или лифтов)	Строительство	
	Протяженность	70,0 м	
	Пандусы	Предусматриваются	
	Лифты	Предусматриваются	
9	Светофорные объекты	5 шт.	1 шт.
10	Наземные пешеходные переходы	19 шт.	5 шт.
11	Организация движения транспорта и пешеходов	Средства организации движения транспорта и пешеходов необходимо предусмотреть в соответствии с требованиями СП 42.13330.2016 «Градостроительство. Планировка и застройка городских и сельских поселений», в том числе для маломобильных групп населения в соответствии с СП 59.13330.2020 «Доступность зданий и сооружений для маломобильных групп населения». В местах пересечения пешеходных путей с проезжей частью улиц и дорог предусматривается пониженный борд	

2.2. Перечень субъектов Российской Федерации, перечень муниципальных районов, городских округов в составе субъектов Российской Федерации, перечень поселений, населенных пунктов, внутригородских территорий городов федерального значения, на территориях которых устанавливаются зоны планируемого размещения линейных объектов

Зоны планируемого размещения линейных объектов и зоны планируемого размещения линейных объектов, подлежащих реконструкции в связи с изменением их местоположения, расположены в районах города Москвы: Коптево, Аэропорт, Тимирязевский и Савеловский в Северном административном округе города Москвы.

2.3. Перечень координат характерных точек границ зон планируемого размещения линейных объектов

№ точки	Координаты точек (система координат, используемая для ведения Единого государственного реестра недвижимости)	
	X	Y
1	15467.9025	2921.7892
2	15458.6302	2928.4596
3	15447.7191	2912.9854
4	15456.81	2905.9175
5	16775.3046	2073.9007
6	16785.3671	2126.9061
7	16799.7575	2124.078
8	16788.6495	2063.3361
9	16389.9121	2586.2752
10	16395.6978	2599.0852
11	16399.8241	2590.4089
12	16479.0213	2564.0107
13	16459.8	2558.53
14	16454.76	2563.32
15	16451.5408	2561.2409
16	16398.232	2578.7177
17	15659.5193	3014.2072
18	15692.7485	2983.5665
19	15756.4	2918.33
20	15775.8256	2896.3852
21	15764.0917	2885.3155
22	15776.177	2872.681
23	15757.104	2854.437
24	15767.076	2843.041
25	15770.1152	2828.6621
26	15753.8576	2807.2408
27	15766.5497	2795.6986
28	15773.9846	2806.0239
29	15791.1243	2821.4844
30	15796.9749	2816.7918
31	15806.3601	2828.4931
32	15800.2656	2833.3812

№ точки	Координаты точек (система координат, используемая для ведения Единого государственного реестра недвижимости)	
	X	Y
33	15811.6413	2845.8748
34	15816.2247	2838.4664
35	15824.588	2827.8959
36	15870.0543	2781.5745
37	15923.8876	2734.672
38	15998.3654	2659.9514
39	16030.0127	2672.9324
40	16052.97	2649.9
41	16074.8742	2621.9838
42	16073.3478	2620.7861
43	16108.96	2569.88
44	16101.2482	2564.2308
45	16103.0001	2557.6394
46	16103.6707	2546.4876
47	16100.5636	2536.5193
48	16093.1286	2527.2548
49	16070.5259	2508.1077
50	16072.374	2507.9044
51	16072.1529	2500.8791
52	16065.067	2500.8106
53	16064.9703	2503.4014
54	16000	2448.3639
55	16015.0904	2428.3878
56	16022.9806	2435.0717
57	16037.3213	2444.3537
58	16053.4041	2451.3354
59	16070.2625	2455.5204
60	16087.4548	2456.8719
61	16105.9716	2456.2628
62	16121.2469	2321.5318
63	16119.1376	2296.1323
64	16106.6221	2293.5332

№ точки	Координаты точек (система координат, используемая для ведения Единого государственного реестра недвижимости)	
	X	Y
65	16107.8296	2285.8069
66	16124.871	2288.4757
67	16128.69	2255.3199
68	16146.6978	2168.8566
69	16172.5134	2173.1251
70	16170.5	2190
71	16149.95	2288.6
72	16135.1621	2516.3736
73	16131.264	2516.2064
74	16131.1107	2523.6415
75	16134.4743	2523.796
76	16130.8128	2547.7589
77	16125.3701	2570.7848
78	16116.4405	2597.8187
79	16102.4552	2628.8622
80	16082.8669	2661.3009
81	16226.7034	2601.6827
82	16365.4248	2459.9992
83	16395.7217	2425.4225
84	16413.0851	2403.4062
85	16432.7339	2376.1362
86	16450.5025	2348.8839
87	16465.6083	2323.3356
88	16495.3479	2269.4494
89	16536.0079	2227.4544
90	16582.2909	2195.1185
91	16606.13	2155.03
92	16638.82	2119.46
93	16646.3986	2121.0467
94	16655.0508	2120.447
95	16664.8242	2116.4137
96	16670.08	2112.15
97	16745.5699	2057.7094
98	16766.8269	2078.1594

№ точки	Координаты точек (система координат, используемая для ведения Единого государственного реестра недвижимости)	
	X	Y
99	16677.5045	2169.1624
100	16556.449	2273.521
101	16529.51	2336.11
102	16443.32	2423.31
103	16410.16	2455.37
104	16407.2608	2452.5703
105	16324.2921	2540.109
106	16267.5732	2609.4195
107	16245.0775	2632.2491
108	16222.7046	2649.7529
109	16196.8049	2665.2435
110	16173.7767	2675.5529
111	16145.6497	2684.054
112	16025.6022	2734.2826
113	15976.2898	2795.7042
114	15938.4903	2836.9116
115	15807.31	2973.56
116	15778.6161	2949.9961
117	15788.8248	2938.8963
118	15776.25	2947.82
119	15722.5833	3004.0183
120	15688.0172	3038.7588
121	15634.8328	3089.4036
122	15570.4051	3146.4473
123	15588.3386	3165.5976
124	15572.7895	3180.362
125	15588.4091	3197.0118
126	15643.5719	3144.2198
127	15670.4957	3172.3306
128	15639.28	3203.97
129	15590.045	3256.6564
130	15580.6623	3246.6211
131	15579.0245	3249.021
132	15546.262	3281.4351

№ точки	Координаты точек (система координат, используемая для ведения Единого государственного реестра недвижимости)	
	X	Y
133	15520.2307	3311.4181
134	15508.7344	3326.8575
135	15503.922	3323.2741
136	15515.5526	3307.6543
137	15541.8804	3277.3298
138	15576.4631	3242.13
139	15539.7518	3202.8653
140	15522.716	3208.231
141	15493.924	3223.741
142	15486.7838	3214.3119
143	15384.62	3289.81
144	15316.44	3337.83
145	15224.1336	3400.7162
146	15201.6177	3367.6683
147	15317.52	3288.71
148	15381.5478	3242.7978
149	15472.0914	3174.3161

№ точки	Координаты точек (система координат, используемая для ведения Единого государственного реестра недвижимости)	
	X	Y
150	15539.09	3119.55
151	15544.7331	3112.0598
152	15546.3187	3102.5046
153	15542.7763	3092.649
154	15538.9475	3087.0912
155	15559.4959	3072.9356
156	15567.8457	3079.9543
157	15578.6847	3081.5453
158	15589.36	3076.66
159	15645.7802	3026.4372
160	15633.7836	3015.0831
161	15646.0621	3002.1099
162	15523.8025	3021.7956
163	15494.2315	2979.5372
164	15487.1689	2984.4556
165	15516.5925	3026.9007

2.4. Перечень координат характерных точек границ зон планируемого размещения линейных объектов, подлежащих реконструкции в связи с изменением их местоположения

2.4.1. Перечень координат характерных точек границ зон планируемого размещения линейных объектов инженерных коммуникаций, объектов железнодорожной инфраструктуры, подлежащих реконструкции в связи с изменением их местоположения, границ зон планируемого размещения объектов капитального строительства в составе линейного объекта, подлежащих реконструкции в связи с изменением их местоположения

№ точки	Координаты точек (система координат, используемая для ведения Единого государственного реестра недвижимости)	
	X	Y
1	15695.0673	2943.1689
2	15693.6469	2941.3697
3	15695.7266	2939.2353
4	15694.1379	2937.7064
5	15707.3993	2923.5293
6	15706.3187	2922.6888
7	15705.4666	2920.2216
8	15706.5853	2918.9794

№ точки	Координаты точек (система координат, используемая для ведения Единого государственного реестра недвижимости)	
	X	Y
9	15704.6423	2917.0593
10	15709.7986	2911.69
11	15708.5981	2910.5371
12	15709.4293	2909.6716
13	15710.6298	2910.8244
14	15712.3293	2909.0547
15	15711.0807	2907.8556
16	15711.9119	2906.9901

№ точки	Координаты точек (система координат, используемая для ведения Единого государственного реестра недвижимости)	
	X	Y
17	15713.1605	2908.1892
18	15714.196	2907.1109
19	15719.3958	2912.1994
20	15751.4095	2878.969
21	15766.3951	2863.3242
22	15776.177	2872.681
23	15764.0244	2885.3858
24	15776.349	2896.873
25	15738.4976	2937.3783
26	15734.2504	2933.2292
27	15725.7857	2941.7489
28	15730.4046	2945.7573
29	15700.9358	2976.0922
30	15666.6406	3007.7502
31	15663.3013	3004.6066
32	15661.245	3006.791
33	15653.139	2999.161
34	15653.9944	2998.2518
35	15652.9571	2997.2753
36	15663.8451	2983.5659
37	15664.395	2984.0836
38	15666.0752	2982.2987
39	15664.703	2981.007
40	15685.5715	2957.4021
41	15686.5547	2958.3276
42	15687.5599	2957.2598
43	15684.469	2954.35
44	15695.0673	2943.1689
45	15693.679	2941.4104
46	16138.7591	2487.6095
47	16164.8017	2292.3786
48	16149.8024	2289.37
49	16170.528	2189.88
50	16174.7596	2157.357

№ точки	Координаты точек (система координат, используемая для ведения Единого государственного реестра недвижимости)	
	X	Y
51	16149.8273	2153.1873
52	16121.7217	2155.7212
53	16118.131	2177.057
54	16131.644	2180.1245
55	16131.0579	2182.554
56	16143.2219	2185.1992
57	16128.4052	2257.3323
58	16127.4198	2263.8248
59	16120.412	2262.1955
60	16114.1334	2296.905
61	16119.319	2297.8548
62	16092.724	2413.0636
63	16085.3341	2410.9233
64	16062.6172	2422.3794
65	16059.4308	2430.4997
66	16054.5328	2432.084
67	16042.9355	2446.2624
68	15949.6381	2366.9396
69	15927.881	2391.8378
70	15930.6668	2394.3444
71	15920.9728	2405.8727
72	15935.1912	2416.0217
73	15945.5255	2404.1497
74	15987.129	2439.082
75	15979.1605	2448.8409
76	15989.409	2457.811
77	15997.6229	2448.1643
78	16038.3838	2482.9855
79	16030.671	2492.7073
80	16037.879	2499.2734
81	16044.08	2528.95
82	16058.88	2539.61
83	16056.93	2542.33
84	16066.63	2549.16

№ точки	Координаты точек (система координат, используемая для ведения Единого государственного реестра недвижимости)	
	X	Y
85	16068.54	2546.57
86	16101.01	2570.06
87	16098.32	2574.21
88	16096.88	2587.23
89	16073.41	2620.71
90	16074.8097	2621.776
91	16052.97	2649.9
92	16029.99	2672.91
93	16017.7214	2660.7884
94	16015.7096	2661.6686
95	16010.5294	2661.1557
96	15974.8435	2684.9799
97	15931.9308	2731.7506
98	15931.0956	2730.7754
99	15919.7647	2740.6049
100	15907.9282	2748.5767
101	15868.8494	2782.8457
102	15844.7796	2808.2395
103	15836.9695	2798.9294
104	15806.9	2822.51
105	15798.4635	2811.4574
106	15784.2793	2822.5441
107	15774.1914	2810.1333
108	15773.9846	2806.0239
109	15763.0892	2790.3453
110	15750.3891	2802.6707
111	15770.1146	2828.6613
112	15718.7491	2888.1513
113	15713.4196	2883.4108
114	15685.5147	2916.3822
115	15675.1114	2906.8441
116	15660.9398	2923.5292
117	15670.1018	2936.3842
118	15666.7859	2941.2632

№ точки	Координаты точек (система координат, используемая для ведения Единого государственного реестра недвижимости)	
	X	Y
119	15620.24	2995.0728
120	15612.8617	2988.8931
121	15587.8254	3033.0238
122	15573.3383	3049.8546
123	15525.1359	3084.5203
124	15517.6229	3119.4963
125	15512.9074	3134.1059
126	15515.9482	3138.5829
127	15464.6462	3180.5337
128	15460.0721	3172.7035
129	15451.8889	3178.4511
130	15454.172	3181.7017
131	15456.6435	3187.0582
132	15445.6674	3196.3759
133	15447.87	3199.45
134	15445.37	3201.21
135	15443.2165	3198.1084
136	15424.4093	3211.7778
137	15426.47	3214.71
138	15422.93	3217.2
139	15420.8033	3213.9948
140	15411.5128	3220.8116
141	15408.3196	3219.3074
142	15404.4639	3221.301
143	15406.2297	3224.7163
144	15333.967	3276.8496
145	15068.7381	3462.203
146	15090.5934	3492.8109
147	15101.1933	3485.048
148	15102.1401	3486.3188
149	15120.3529	3473.8688
150	15119.3737	3472.4395
151	15125.8201	3468.0228
152	15132.7074	3477.4074

№ точки	Координаты точек (система координат, используемая для ведения Единого государственного реестра недвижимости)	
	X	Y
153	15152.6513	3463.1557
154	15149.117	3457.963
155	15180.3152	3436.7284
156	15177.5715	3432.7425
157	15180.5017	3430.5927
158	15183.3183	3434.6844
159	15200.2853	3423.1361
160	15199.023	3421.3018
161	15201.8501	3419.4906
162	15203.0594	3421.2479
163	15220.0057	3409.4529
164	15217.6009	3405.9992
165	15220.6277	3403.8916
166	15223.0359	3407.3501
167	15254.077	3386.3481
168	15257.3098	3391.409
169	15276.1452	3378.5369
170	15272.5654	3373.3067
171	15287.1308	3363.3479
172	15285.3917	3359.1892
173	15292.023	3354.6159
174	15293.306	3356.4923
175	15291.6049	3357.3741
176	15292.9634	3359.3601
177	15308.6262	3348.6511
178	15316.3319	3359.7601
179	15324.9774	3354.3977
180	15329.8938	3353.6579
181	15333.154	3349.3331
182	15337.279	3346.5413
183	15340.1889	3350.2349
184	15323.0869	3432.7058
185	15317.2618	3436.935
186	15317.8752	3440.4098

№ точки	Координаты точек (система координат, используемая для ведения Единого государственного реестра недвижимости)	
	X	Y
187	15303.2185	3507.2251
188	15294.4377	3543.6178
189	15291.4627	3561.1453
190	15278.0421	3620.6499
191	15277.2142	3637.5912
192	15276.5242	3641.2558
193	15264.5601	3649.5519
194	15260.2866	3660.772
195	15187.5727	3709.0357
196	15222.7772	3785.4903
197	15243.2377	3776.069
198	15274.2171	3808.7572
199	15277.3974	3819.9443
200	15278.6719	3819.408
201	15279.4839	3821.212
202	15282.3269	3820.039
203	15290.8104	3840.7433
204	15287.787	3842.0965
205	15291.397	3850.667
206	15286.657	3852.5159
207	15291.9334	3871.0759
208	15297.3329	3868.953
209	15309.6679	3900.3281
210	15300.1196	3904.0821
211	15301.6201	3910.7655
212	15337.8412	3902.2781
213	15336.9249	3898.9768
214	15345.1004	3896.819
215	15340.6311	3878.0231
216	15325.7989	3783.0342
217	15300.8937	3749.5205
218	15273.7208	3690.3894
219	15291.022	3675.823
220	15368.8486	3300.78

№ точки	Координаты точек (система координат, используемая для ведения Единого государственного реестра недвижимости)	
	X	Y
221	15417.3161	3265.9955
222	15416.2132	3268.3618
223	15416.5219	3280.834
224	15419.2203	3282.9883
225	15421.0041	3278.3368
226	15420.8733	3269.1663
227	15424.6757	3260.7055
228	15469.6008	3229.3571
229	15485.2541	3222.84
230	15518.3895	3215.5926
231	15529.0283	3209.829
232	15535.6424	3208.2724
233	15542.3722	3208.4618
234	15545.6763	3217.0468
235	15547.5061	3216.6393
236	15551.5449	3219.6027
237	15575.1446	3199.0363
238	15578.012	3200.088
239	15587.102	3191.3818
240	15578.4019	3182.5659
241	15584.2308	3177.5007
242	15581.4407	3174.5415
243	15587.5871	3169.0699
244	15586.1017	3167.3037
245	15588.3918	3165.0645
246	15582.4222	3159.7984
247	15581.5344	3148.5755
248	15587.3552	3142.9284
249	15585.2951	3140.6431
250	15608.1896	3118.9947
251	15749.9301	2982.4055
252	15750.4448	2982.9232
253	15772.7832	2960.7141
254	15796.428	2984.4965

№ точки	Координаты точек (система координат, используемая для ведения Единого государственного реестра недвижимости)	
	X	Y
255	15852.2825	2926.7626
256	15969.8281	2803.2502
257	15985.5291	2784.6221
258	16011.0577	2751.7739
259	16033.1454	2719.5454
260	16082.3005	2750.4172
261	16145.92	2684.32
262	16191.65	2672.76
263	16475.5	2579.7
264	16503.9508	2568.9715
265	16500.0792	2554.6734
266	16489.2749	2544.4387
267	16458.907	2496.8056
268	16453.4979	2490.8508
269	16444.4241	2484.1054
270	16540.4529	2396.363
271	16700.856	2318.5005
272	16748.5593	2293.3231
273	16759.8253	2289.8757
274	16904.639	2219.5806
275	16903.5293	2216.6225
276	16882.0462	2225.3391
277	16880.314	2221.0621
278	16902.5414	2210.7622
279	16898.5448	2193.9598
280	16874.201	2200.9932
281	16873.6352	2183.4647
282	16893.5713	2176.8139
283	16886.7532	2150.1927
284	16796.4898	2168.4366
285	16793.7502	2156.411
286	16764.6685	2161.3912
287	16761.8468	2147.1664
288	16788.6664	2141.2957

№ точки	Координаты точек (система координат, используемая для ведения Единого государственного реестра недвижимости)	
	X	Y
289	16791.1807	2156.1122
290	16793.6951	2154.7144
291	16812.0296	2151.0451
292	16806.2667	2113.8994
293	16802.6349	2101.0399
294	16816.8828	2097.9648
295	16806.13	2060.64
296	16763.819	2016.6525
297	16670.08	2112.15
298	16633.1958	2087.4773
299	16631.3945	2017.206
300	16588.1783	2019.1146
301	16585.159	2050.808
302	16556.881	2053.2737
303	16555.0778	2073.9127
304	16546.5157	2124.1356
305	16533.8209	2173.3989
306	16526.847	2195.284
307	16518.3311	2217.9108
308	16500.0751	2259.9584
309	16483.0291	2292.8326
310	16481.966	2294.4823
311	16421.4105	2355.8283
312	16404.4448	2371.4071
313	16383.7604	2359.4133
314	16378.2388	2370.8726
315	16351.662	2399.033
316	16340.025	2392.729
317	16329.0228	2444.4152
318	16325.5873	2447.9532
319	16313.4391	2459.0101
320	16268.1731	2449.6057
321	16230.702	2457.197
322	16217.4785	2516.1135

№ точки	Координаты точек (система координат, используемая для ведения Единого государственного реестра недвижимости)	
	X	Y
323	16193.8091	2511.7106
324	16173.3538	2521.3566
325	16164.3645	2518.7765
326	16169.1104	2497.1782
327	16138.7928	2487.3474
328	15327.8201	3867.3592
329	15332.392	3886.8297
330	15308.054	3892.5446
331	15303.4821	3873.0741
332	15274.4405	3761.7012
333	15281.6216	3767.5135
334	15265.8934	3786.946
335	15249.1124	3773.3639
336	15253.29	3694.78
337	15215.8274	3717.875
338	15209.0411	3726.5671
339	15198.5765	3732.9329
340	15222.7772	3785.4903
341	15249.1124	3773.3639
342	15246.4609	3771.2178
343	15262.1891	3751.7853
344	15274.4405	3761.7012
345	15288.7805	3755.0982
346	15274.519	3700.6346
347	15269.9405	3695.3395
348	15263.4578	3692.6986
349	15256.4826	3693.2871
350	15308.8269	3781.5916
351	15314.5418	3805.9296
352	15290.2038	3811.6445
353	15284.4889	3787.3065
354	15332.392	3886.8297
355	15336.1119	3902.6714
356	15311.7738	3908.3863

№ точки	Координаты точек (система координат, используемая для ведения Единого государственного реестра недвижимости)	
	X	Y
357	15308.054	3892.5446
358	16402.4494	2490.255
359	16400.41	2488.068
360	16381.9448	2505.04
361	16383.865	2507.228
362	16357.5313	2531.5106
363	16386.6085	2563.2416
364	16440.4135	2513.7507
365	16411.31	2482.092
366	16333.8613	2545.2205
367	16363.4871	2577.2717
368	16373.404	2568.296
369	16343.6711	2536.0909
370	16329.8877	2583.9826
371	16310.4165	2588.5695
372	16306.2784	2573.3438
373	16300.9085	2576.499
374	16299.1656	2570.4285
375	16303.3159	2568.4325
376	16306.2686	2567.3163
377	16305.4993	2564.151
378	16311.4228	2562.5667
379	16313.684	2571.7957
380	16325.7067	2569.7775
381	16651.8285	2304.532
382	16645.3086	2307.7513
383	16646.7942	2311.2462
384	16653.488	2308.1957
385	16638.2122	2309.7273
386	16635.4687	2303.9885
387	16623.814	2309.2191
388	16626.7966	2314.7782
389	16673.2848	2263.3931
390	16670.4744	2256.8153

№ точки	Координаты точек (система координат, используемая для ведения Единого государственного реестра недвижимости)	
	X	Y
391	16667.296	2258.4309
392	16670.3183	2264.6605
393	16672.823	2284.8907
394	16662.5739	2262.8544
395	16634.176	2276.284
396	16644.329	2298.2181
397	16691.7008	2286.1398
398	16685.9877	2288.6238
399	16670.332	2251.8441
400	16705.4969	2244.3708
401	16708.3808	2252.3116
402	16706.6561	2258.2016
403	16688.0104	2263.2706
404	16686.9534	2260.29
405	16682.31	2261.407
406	16691.5883	2286.1887
407	16729.8748	2274.7416
408	16726.8953	2267.7838
409	16716.9278	2269.7651
410	16717.1093	2272.1714
411	16709.938	2275.707
412	16711.5632	2279.366
413	16716.917	2277.2224
414	16718.4671	2280.358
415	16632.8338	2271.3216
416	16628.2664	2259.7409
417	16605.4928	2268.5924
418	16610.0094	2280.2016
419	16608.402	2314.692
420	16600.1126	2285.8002
421	16565.5704	2295.2313
422	16572.3291	2324.0794
423	16608.3422	2314.4837
424	16305.2565	2606.33

№ точки	Координаты точек (система координат, используемая для ведения Единого государственного реестра недвижимости)	
	X	Y
425	16311.4058	2604.0319
426	16312.6497	2607.5545
427	16359.6	2590.86
428	16357.0088	2585.1978
429	16364.26	2585.84
430	16367.7676	2594.2723
431	16345.459	2603.8439
432	16314.633	2613.1913
433	16313.595	2609.4522
434	16307.6079	2611.7112
435	16305.2634	2606.3444
436	16066.937	2542.025
437	16062.0793	2538.3709
438	16058.3855	2543.2813
439	16063.2433	2546.9354
440	16051.0868	2513.5819
441	16047.4756	2519.0494
442	16080.4149	2542.7704
443	16083.753	2543.7101
444	16085.5331	2537.3856
445	16082.195	2536.446
446	16059.8456	2501.1109
447	16054.2537	2508.983
448	16083.688	2529.6057
449	16088.0153	2514.7587
450	16087.6657	2511.8046
451	16077.1031	2505.2468
452	16074.0017	2510.8709
453	16062.326	2502.8707
454	16736.714	2151.722
455	16727.09	2153.601
456	16727.607	2156.249
457	16724.286	2156.929
458	16725.249	2161.863

№ точки	Координаты точек (система координат, используемая для ведения Единого государственного реестра недвижимости)	
	X	Y
459	16727.295	2161.464
460	16731.919	2164.557
461	16734.633	2164.027
462	16734.26	2162.113
463	16738.578	2161.27
464	16225.9782	2167.7545
465	16203.0189	2163.1032
466	16194.18	2188.83
467	16190.22	2188.34
468	16179.3	2227.65
469	16170.11	2267.41
470	16162.66	2307.53
471	16156.97	2347.93
472	16134.22	2514.9
473	16133.14	2520.39
474	16127.42	2537.43
475	16119.57	2553.61
476	16101.97	2584.62
477	16108.48	2588.32
478	16085.88	2628.87
479	16073.05	2649.58
480	16078.11	2653.24
481	16009.7	2754.24
482	15971.14	2801.83
483	15944.99	2830.14
484	15812.11	2969.45
485	15811.45	2969.25
486	15746.23	3037.21
487	15744.59	3035.13
488	15705.65	3077.83
489	15578.01	3200.08
490	15574.3	3200.03
491	15551.46	3220.08
492	15547.57	3216.52

№ точки	Координаты точек (система координат, используемая для ведения Единого государственного реестра недвижимости)	
	X	Y
493	15545.96	3216.48
494	15480.42	3285.63
495	15488.1	3292.85
496	15443.58	3347.45
497	15396.3996	3428.0926
498	15326.7477	3700.8564
499	15324.7731	3763.2743
500	15325.5207	3782.6599
501	15340.4309	3873.6207
502	15351.7037	3911.7842
503	15388.1689	3902.5168
504	15373.8595	3830.6487
505	15369.3894	3788.7986
506	15367.8164	3755.953
507	15363.4381	3739.3409
508	15362.18	3718.72
509	15372.9146	3675.7831
510	15375.9012	3673.8286
511	15427.0293	3470.8822
512	15440.26	3442.06
513	15486.5	3368.4
514	15517.4	3330
515	15549.4	3292.5

№ точки	Координаты точек (система координат, используемая для ведения Единого государственного реестра недвижимости)	
	X	Y
516	15616.86	3226.32
517	15641.88	3198.65
518	15665.44	3177.44
519	15778.54	3063.14
520	15896.57	2940.74
521	15911.42	2925.85
522	15922.96	2911.87
523	15959.2	2878.83
524	16145.92	2684.32
525	16135.08	2673.92
526	16210.14	2595.73
527	16405.27	2396.93
528	16482.71	2293.16
529	16498.54	2263.02
530	16512.63	2232.04
531	16524.95	2200.3
532	16535.44	2167.92
533	16544.09	2134.99
534	16550.85	2101.63
535	16556.9412	2053.7346
536	16364.6695	2385.089
537	16179.3712	2412.2659

2.4.2. Перечень координат характерных точек границ зон планируемого размещения КВЛ 110 кВ «Бутырка – Гражданская 1.2 с отп.», подлежащих реконструкции в связи с изменением их местоположения

№ точки	Координаты точек (система координат, используемая для ведения Единого государственного реестра недвижимости)	
	X	Y
1	15337.8412	3902.2781
2	15301.6201	3910.7655
3	15300.1196	3904.0821
4	15309.6679	3900.3281

№ точки	Координаты точек (система координат, используемая для ведения Единого государственного реестра недвижимости)	
	X	Y
5	15297.3329	3868.953
6	15291.9334	3871.0759
7	15286.657	3852.5159
8	15291.397	3850.667

№ точки	Координаты точек (система координат, используемая для ведения Единого государственного реестра недвижимости)	
	X	Y
9	15287.787	3842.0965
10	15290.8104	3840.7433
11	15282.3269	3820.039
12	15279.4839	3821.212
13	15278.6719	3819.408
14	15277.3974	3819.9443
15	15274.2171	3808.7572
16	15243.2377	3776.069
17	15222.7772	3785.4903
18	15198.5765	3732.9329
19	15209.0411	3726.5671
20	15215.8274	3717.875
21	15251.6481	3695.7922
22	15272.8469	3647.6047
23	15274.6343	3642.9265
24	15275.6126	3641.8879
25	15276.5242	3641.2558
26	15277.2142	3637.5912
27	15277.8072	3632.5472
28	15289.4504	3592.1514
29	15296.0011	3552.5534
30	15302.7605	3547.3653
31	15310.404	3522.0201
32	15308.1094	3518.0441
33	15320.6417	3460.6441
34	15320.3965	3442.5256
35	15323.0869	3432.7058
36	15333.3347	3386.4502
37	15340.1889	3350.2349
38	15342.6522	3335.0807
39	15332.8371	3323.1161
40	15333.7673	3312.7158
41	15358.9282	3295.5452
42	15449.1265	3227.1544

№ точки	Координаты точек (система координат, используемая для ведения Единого государственного реестра недвижимости)	
	X	Y
43	15509.7877	3187.8041
44	15517.8349	3181.051
45	15526.1567	3176.2992
46	15535.4014	3167.2155
47	15514.2534	3136.0895
48	15521.7456	3102.9858
49	15578.7718	3064.5135
50	15599.1932	3056.3292
51	15630.0714	2989.2641
52	15633.4844	2982.5899
53	15635.1985	2979.7705
54	15637.0892	2976.9179
55	15639.1045	2974.061
56	15641.733	2970.7847
57	15666.7859	2941.2632
58	15708.0428	2890.9107
59	15718.7491	2888.1513
60	15739.9156	2863.8943
61	15763.7807	2836.2811
62	15765.0456	2835.432
63	15780.2558	2842.5011
64	15792.9221	2855.633
65	15820.6111	2831.5553
66	15911.9285	2745.8825
67	15919.7647	2740.6049
68	15931.0956	2730.7754
69	15931.9308	2731.7506
70	15966.8956	2693.6423
71	15996.1431	2693.0776
72	16024.0866	2674.9063
73	16028.6017	2671.5384
74	16029.99	2672.91
75	16040.2747	2662.8313
76	16048.9875	2656.3322

№ точки	Координаты точек (система координат, используемая для ведения Единого государственного реестра недвижимости)	
	X	Y
77	16065.0728	2639.2932
78	16077.9279	2620.8273
79	16092.537	2596.4251
80	16096.8843	2587.2397
81	16098.3247	2574.5597
82	16101.2461	2570.4436
83	16100.8898	2551.9779
84	16127.8736	2552.3126
85	16228.7839	2598.071
86	16248.9467	2620.7594
87	16270.7905	2604.1825
88	16275.259	2602.9684
89	16285.2656	2596.9352
90	16306.9481	2591.2573
91	16309.2519	2591.5997
92	16311.7707	2588.2469
93	16326.097	2584.8756
94	16326.8113	2587.7712
95	16316.03	2601.612
96	16311.5383	2603.5657
97	16307.5852	2602.9783
98	16289.7832	2607.6399
99	16279.8227	2613.6454
100	16275.9622	2614.6943
101	16247.4206	2636.3541
102	16221.8103	2607.5359
103	16125.3201	2563.7818
104	16111.1429	2563.6059
105	16108.0954	2590.4341
106	16102.6918	2601.8513
107	16087.5919	2627.0734

№ точки	Координаты точек (система координат, используемая для ведения Единого государственного реестра недвижимости)	
	X	Y
108	16074.0223	2646.5655
109	16056.6642	2664.9529
110	16030.6661	2684.3455
111	15999.519	2704.6001
112	15968.0281	2704.3932
113	15828.3964	2840.0252
114	15797.4231	2866.9588
115	15794.347	2868.5881
116	15789.2474	2868.3882
117	15773.466	2852.0269
118	15766.0752	2848.5919
119	15761.5432	2851.6342
120	15724.3753	2894.6406
121	15715.6079	2899.8019
122	15648.2969	2980.9802
123	15644.9082	2985.9366
124	15643.5307	2988.2025
125	15640.4182	2994.2889
126	15607.7234	3065.2997
127	15584.1875	3074.7322
128	15531.9558	3109.9699
129	15526.5721	3133.7573
130	15550.3074	3168.6915
131	15533.1535	3185.5467
132	15516.254	3195.098
133	15505.0811	3204.5649
134	15455.7387	3236.5728
135	15368.8486	3300.78
136	15365.6476	3304.8823
137	15344.7375	3319.152
138	15344.7102	3319.4575

№ точки	Координаты точек (система координат, используемая для ведения Единого государственного реестра недвижимости)	
	X	Y
139	15354.9168	3331.8994
140	15344.6015	3388.7704
141	15331.9143	3443.7582
142	15332.1585	3461.8079
143	15320.2939	3516.1497
144	15322.8502	3520.5791
145	15312.7012	3554.2324
146	15306.6057	3558.911
147	15300.6865	3594.691
148	15287.0937	3641.8512
149	15285.474	3646.7771
150	15283.491	3651.9669
151	15276.1398	3668.7452
152	15273.7208	3690.3894
153	15288.7805	3755.0982
154	15325.7989	3783.0342
155	15340.9075	3879.1853
156	15345.1004	3896.819
157	15336.9356	3899.015
118	15766.0752	2848.5919
119	15761.5432	2851.6342
120	15724.3753	2894.6406
121	15715.6079	2899.8019
122	15648.2969	2980.9802
123	15644.9082	2985.9366
124	15643.5307	2988.2025
125	15640.4182	2994.2889
126	15607.7234	3065.2997
127	15584.1875	3074.7322
128	15531.9558	3109.9699

№ точки	Координаты точек (система координат, используемая для ведения Единого государственного реестра недвижимости)	
	X	Y
129	15526.5721	3133.7573
130	15550.3074	3168.6915
131	15533.1535	3185.5467
132	15516.254	3195.098
133	15505.0811	3204.5649
134	15455.7387	3236.5728
135	15368.8486	3300.78
136	15365.6476	3304.8823
137	15344.7375	3319.152
138	15344.7102	3319.4575
139	15354.9168	3331.8994
140	15344.6015	3388.7704
141	15331.9143	3443.7582
142	15332.1585	3461.8079
143	15320.2939	3516.1497
144	15322.8502	3520.5791
145	15312.7012	3554.2324
146	15306.6057	3558.911
147	15300.6865	3594.691
148	15287.0937	3641.8512
149	15285.474	3646.7771
150	15283.491	3651.9669
151	15276.1398	3668.7452
152	15273.7208	3690.3894
153	15288.7805	3755.0982
154	15325.7989	3783.0342
155	15340.9075	3879.1853
156	15345.1004	3896.819
157	15336.9356	3899.015

2.5. Предельные параметры разрешенного строительства, реконструкции объектов капитального строительства, входящих в состав линейных объектов в границах зон их планируемого размещения

№ п/п	Перечень основных требований	Содержание требований
1	2	3
1	Трансформаторная подстанция с блочным распределительным пунктом	Строительство
	Площадь участка	225 кв.м
	Площадь застройки	50,0 кв.м
	Предельная высота объектов капитального строительства	Не более 7 м
	Максимальный процент застройки зоны планируемого размещения объектов капитального строительства	Не устанавливается
	Минимальные отступы от границ земельных участков	Не устанавливаются
2	Опоры линий электропередачи на 110 кВ	Переустройство
	Количество	3 шт.
	Площадь участка	500–625 кв.м
	Предельная высота объектов капитального строительства	По расчету
	Максимальный процент застройки зоны планируемого размещения объектов капитального строительства	Не устанавливается
	Минимальные отступы от границ земельных участков	Не устанавливаются
3	Закрытый переходный пункт	Строительство
	Количество	2 шт.
	Площадь участка	407–4870 кв.м
	Предельная высота объектов капитального строительства	По расчету
	Максимальный процент застройки зоны планируемого размещения объектов капитального строительства	Не устанавливается
	Минимальные отступы от границ земельных участков	Не устанавливаются
4	Трансформаторная подстанция с зарядными устройствами для электробусов в составе отстойно-разворотной площадки	Строительство
	Площадь застройки	49 кв.м
	Предельная высота объектов капитального строительства	Не более 7 м
	Максимальный процент застройки зоны планируемого размещения объектов капитального строительства	Не устанавливается
	Минимальные отступы от границ земельных участков	Не устанавливаются

№ п/п	Перечень основных требований	Содержание требований
1	2	3
5	Здание конечной станции с отстойно-разворотной площадкой для наземного городского пассажирского транспорта	Строительство
	Площадь участка	3 399 кв.м
	Площадь застройки	600 кв.м
	Предельная высота объектов капитального строительства	Не более 15 м
	Максимальный процент застройки зоны планируемого размещения объектов капитального строительства	Не устанавливается
	Минимальные отступы от границ земельных участков	Не устанавливаются

Согласно приказу Министерства культуры Российской Федерации и Министерства регионального развития Российской Федерации от 29 июля 2010 г. № 418/339 «Об утверждении перечня исторических поселений» город Москва не относится к историческому поселению федерального или регионального значения.

В связи с этим требования к архитектурным решениям объектов капитального строительства, входящих в состав линейных объектов в границах каждой зоны планируемого размещения таких объектов, расположенной в границах территории исторического поселения федерального или регионального значения, не устанавливаются.

2.6. Мероприятия по защите сохраняемых объектов капитального строительства (зданий, строений, сооружений, объектов, строительство которых не завершено), существующих и строящихся на момент подготовки проекта планировки территории, а также объектов капитального строительства, планируемых к строительству в соответствии с ранее утвержденной документацией по планировке территории, от возможного негативного воздействия в связи с размещением линейных объектов

Мероприятия по защите сохраняемых объектов капитального строительства (зданий, строений, сооружений, объектов, строительство которых не завершено), существующих и строящихся на момент подготовки проекта планировки территории, а также объектов капитального строительства, планируемых к строительству в соответствии с ранее утвержденной документацией по планировке территории, от возможного негативного воздействия в связи с размещением линейных объектов должны быть предусмотрены на следующих стадиях проектирования.

2.7. Мероприятия по сохранению объектов культурного наследия от возможного негативного воздействия в связи с размещением линейных объектов

В границах территории подготовки проекта планировки частично расположены земельные участки, непосредственно связанные с земельными участками в границах территорий:

- объекта культурного наследия федерального значения «Усадьба «Петровское-Разумовское», конец XVIII–XIX вв.»;
- объекта культурного наследия федерального значения «Парк с прудами, конец XVIII в.»;
- объекта культурного наследия регионального значения «Ансамбль паровозного депо станции «Подмосковная» Московско-Виндавской железной дороги, 1901 г., архи-

тектор Ю.Ф.Дидерикс: Административное здание, 1901 г.; Водонапорная станция с насосной станцией, 1901 г.; Веерное депо с поворотным кругом, 1901 г., 1929 г.»;

– объекта культурного наследия регионального значения «Усадьба «Петровско-Разумовское».

В границах территории подготовки проекта планировки частично расположены зоны регулирования застройки № 13 и 14, границы которых утверждены постановлением Правительства Москвы от 28 декабря 1999 г. № 1215 «Об утверждении зон охраны памятников истории и культуры г. Москвы (на территории между Камер-Коллежским валом и административной границей города)».

Проектирование и проведение земляных, строительных, мелиоративных, хозяйственных и иных работ в границах проекта планировки территории должны осуществляться при условии соблюдения требований, установленных статьями 30, 33, 34, 36 Федерального закона от 25 июня 2002 г. № 73-ФЗ «Об объектах культурного наследия (памятниках истории и культуры) народов Российской Федерации», к осуществлению деятельности в границах земельных участков, непосредственно связанных с земельными участками в границах объектов культурного наследия.

2.8. Мероприятия по охране окружающей среды

Мероприятия по защите геологической среды

Для обеспечения устойчивости геологической среды и проектируемого линейного объекта при реализации проектных решений следует предусмотреть:

- водопонижение при строительстве ниже уровня грунтовых вод;
- крепление бортов строительных котлованов шпунтовыми ограждениями при размещении подземного пешеходного перехода;

– устройство дренажных систем (при необходимости) с целью защиты автодорожного полотна и подземного пешеходного перехода от грунтовых вод;

– противовибрационные мероприятия для эстакады и внеуличных пешеходных переходов (при необходимости);

– отвод поверхностного стока с автотранспортного объекта закрытой системой ливнеотоков.

Мероприятия по шумозащите

Для обеспечения уровней звука на территории и в помещениях нормируемых объектов на участках реконструкции и нового строительства линейного объекта, не превышающих допустимые значения, в составе проекта планировки предусматриваются следующие мероприятия:

1) Замена существующих окон на шумозащитные, оборудованные встроенными клапанами для проветривания помещений, со звукоизоляцией в режиме проветривания:

– не менее 15 дБА для Инженерно-технической школы имени дважды Героя Советского Союза П. Р. Поповича по адресу: улица 8 Марта, дом 17, учебных зданий по адресам: 2-й Амбулаторный проезд, дом 6 и 1-й Амбулаторный проезд, дом 8, строение 2;

– не менее 16 дБА для общежития МАДИ по адресу: Кочновский проезд, дом 7, корпус 1, жилой дом по адресу: улица Приорова, дом 2а;

– не менее 19 дБА для многоквартирных домов по адресу: улица Приорова, дом 2, дом 4;

– не менее 21 дБА для общежития МАДИ по адресу: Кочновский проезд, дом 7, корпус 2; многоквартирных домов по адресам: Кочновский проезд, дом 4, корпус 2, Большой Коптевский проезд, дом 14, корпус 1, дом 14, корпус 2;

– не менее 22 дБА для многоквартирного дома по адресу: 1-й Амбулаторный проезд, дом 2/6;

– не менее 23 дБА для многоквартирных домов по адресу: улица Академика Ильюшина, дом 16; улица Приорова, дом 1, дом 3;

– не менее 26 дБА для многоквартирных домов по адресу: улица 8 Марта, дом 13, дом 15, дом 15а.

2) Установка шумозащитных экранов:

– вдоль планируемого путепровода для защиты территории жилого комплекса «Черняховского 19», включая дошкольные образовательные организации, школы, территории детских площадок и зон отдыха, длиной 280 м, высотой 3–5 м и с акустической эффективностью не менее 11 дБА;

– вдоль планируемого путепровода для защиты территории, зданий поликлиники и Клинического госпиталя ГУ МВД России по г.Москве, расположенного по адресу: улица Новая Ипатовка, дом 4, длиной 415 м, высотой 6 м и с акустической эффективностью не менее 16 дБА;

– вдоль улицы Приорова для защиты территории детских площадок многоквартирных домов, расположенных по адресу: улица Приорова, владение 4–6, владение 1–3, длиной 45 м, 55 м, высотой 6–3,5 м и с акустической эффективностью не менее 20 и 7 дБА соответственно.

Требуется применение конструктивных элементов и элементов благоустройства на территории детских площадок дошкольных образовательных организаций, расположенных по адресу: улица Черняховского, дом 19, вдоль улицы Черняховского.

Для всех нормируемых зданий, вновь размещаемых вдоль планируемого путепровода, реконструируемых участков улиц и проездов в соответствии с действующими нормативными документами, определяющими правила и нормы проектирования в городе Москве, должны быть предусмотрены мероприятия, обеспечивающие соблюдение санитарных требований к допустимым уровням звука при разработке проектной документации этих объектов.

2.9. Мероприятия по защите территории от чрезвычайных ситуаций природного и техногенного характера, в том числе по обеспечению пожарной безопасности и гражданской обороны

Мероприятия по обеспечению гражданской обороны проектом планировки территории не предусмотрены. Установка электросирен оповещения не предусматривается. Размещение защитных сооружений гражданской обороны не предусматривается.

2.10. Перечень зон планируемого размещения линейных объектов к чертежу границ зон планируемого размещения линейных объектов

№ на чертеже	Назначение зоны планируемого размещения	Наименование объекта	Характеристики объекта	
			Площадь, кв.м	Протяженность, м
1	2	3	4	5
1	Зона планируемого размещения объектов улично-дорожной сети	Участок улицы 8 Марта от 4-й улицы 8 Марта до Большого Коптевского проезда, участок 2-го Амбулаторного проезда на примыкании к Большому Коптевскому проезду, участок Большого Коптевского проезда на примыкании к улице 8 Марта, участок улицы Приорова на примыкании к улице Космонавта Волкова	115 222	2120

1	2	3	4	5
2	Зона планируемого размещения объектов транспортной инфраструктуры	Здание конечной станции с отстойно-разворотной площадкой для наземного городского пассажирского транспорта	3 399	-
3	Зона планируемого размещения объектов транспортной инфраструктуры	Внеуличный пешеходный переход	8 182	-
4	Зона планируемого размещения объектов улично-дорожной сети	Участок под размещение остановки наземного городского пассажирского транспорта	450	121
5	Зона планируемого размещения объектов капитального строительства, проектируемых в составе линейных объектов	Путепровод по основному ходу улицы 8 Марта и улицы Космонавта Волкова	41 459	950
6	Зона планируемого размещения объектов транспортной инфраструктуры	Участок пешеходного тротуара от внеуличного пешеходного перехода до платформы Гражданская	651	110
7	Зона планируемого размещения объектов капитального строительства, проектируемых в составе линейных объектов	Трансформаторная подстанция	225.0	-
8	Зона планируемого размещения объектов инженерной инфраструктуры	Инженерные коммуникации	2 769	-
9	Зона планируемого размещения объектов транспортной инфраструктуры	Проезды внутреннего пользования	2 224	-
10	Зона планируемого размещения объектов транспортной инфраструктуры	Разворотная площадка для автомобилей	313.0	-
11	Зона планируемого размещения объектов капитального строительства, проектируемых в составе линейных объектов	Трансформаторная подстанция	49	-

2.11. Перечень зон планируемого размещения линейных объектов, подлежащих реконструкции в связи с изменением их местоположения, к чертежу границ зон планируемого размещения линейных объектов, подлежащих реконструкции в связи с изменением их местоположения

№ на чертеже	Назначение зоны планируемого размещения	Наименование объекта	Площадь, кв.м
1	2	3	4
1	Зона планируемого размещения линейных объектов инженерных коммуникаций, подлежащих реконструкции в связи с изменением их местоположения	Инженерные коммуникации	314 484,0
2	Зона планируемого размещения объектов капитального строительства в составе линейного объекта, подлежащих реконструкции в связи с изменением их местоположения	Закрытые переходные пункты	5 277,0
3	Зона планируемого размещения объектов капитального строительства в составе линейного объекта, подлежащих реконструкции в связи с изменением их местоположения	Опоры электропередачи 110 кВ	1 750,0
4	Зона планируемого размещения линейных объектов железнодорожной инфраструктуры, подлежащих реконструкции в связи с изменением их местоположения	Полоса отвода железнодорожной инфраструктуры	134 933,0
5	Зона планируемого размещения КВЛ 110 кВ «Бутырка – Гражданская 1.2 с отп.», подлежащих реконструкции в связи с изменением их местоположения	Каблирование участка КВЛ 110 кВ «Бутырка – Гражданская 1.2 с отп.»	32 725,0

2.12. Перечень мероприятий по реализации проекта планировки территории и последовательность их выполнения

Мероприятия, предусмотренные проектом планировки территории, планируются к реализации в два этапа.

Последовательность выполнения мероприятий первого этапа реализации проекта планировки территории:

- строительство внеуличного пешеходного перехода через железнодорожные пути Рижского направления Московской железной дороги с наличием пандусов или лифтов (уточняется на следующей стадии проектирования);

- ликвидация отстойно-разворотной площадки НГПТ с конечной станцией на пересечении улицы 8 Марта и улицы Академика Ильюшина;

- строительство отстойно-разворотной площадки наземного городского пассажирского транспорта с конечной станцией на пересечении улицы 8 Марта и улицы Черняховского;

- строительство участка улицы 8 Марта от Большого Коптевского проезда до улицы Академика Ильюшина;

- реконструкция участка улицы 8 Марта от улицы Академика Ильюшина до 4-й улицы 8 Марта;

- строительство участка 2-го Амбулаторного проезда на примыкании к Большому Коптевскому проезду;

- строительство участка Большого Коптевского проезда на примыкании к улице 8 Марта;

- строительство проездов внутреннего пользования;

- строительство разворотной площадки для автомобилей;

- строительство участков пешеходного тротуара;

- установка объектов светофорного регулирования и устройство наземных пешеходных переходов;

- устройство остановочных пунктов НГПТ, заездных карманов и павильонов ожидания;

- переустройство инженерных коммуникаций и объектов инженерной инфраструктуры:

- прокладка нового водостока Ду500–1200 мм;

- перекладка водостока Ду800 мм;

- перекладка водопровода Д100 мм;

- перекладка водопровода Д200 мм;

- перекладка водопровода Д300 мм;

- перекладка водопровода Д420 мм;

- перекладка водопровода Д600 мм;

- перекладка водопровода Д900 мм;

- перекладка водопровода Д1020 мм;

- перекладка водопровода Д1200 мм;

- перекладка телефонной канализации, приведенная к 1 отв.;

- перекладка газопровода Д200мм н.д.;

- устройство футляра на газопроводе Д250 мм н.д.;
- перекладка канализации Д200 мм;
- прокладка новой канализации Д150 мм;
- перекладка теплосети 2Д300 мм в проходном канале;
- перекладка теплосети 2Д80 мм в проходном канале;
- перенос ТП/БРП – 1 шт.;
- строительство ТП – 1 шт.;
- строительство сетей и сооружений наружного освещения, контроля и управления движением;
- перекладка кабельных линий среднего (6, 10, 20 кВ) и низкого (≤ 1 кВ) напряжений;
- переустройство воздушного участка КВЛ 110 кВ «Бутырка – Гражданская 1.2 с отп.» в кабельные линии;
- строительство воздушного участка КВЛ 110 кВ «Бутырка – Гражданская 1.2 с отп.» от проектируемого ЗПП до существующего ЗПП;
- строительство двух ЗПП;
- установка трех опор для КВЛ 110 кВ;
- проведение мероприятий по сохранению и реконструкции существующих инженерных коммуникаций;
- благоустройство территории.

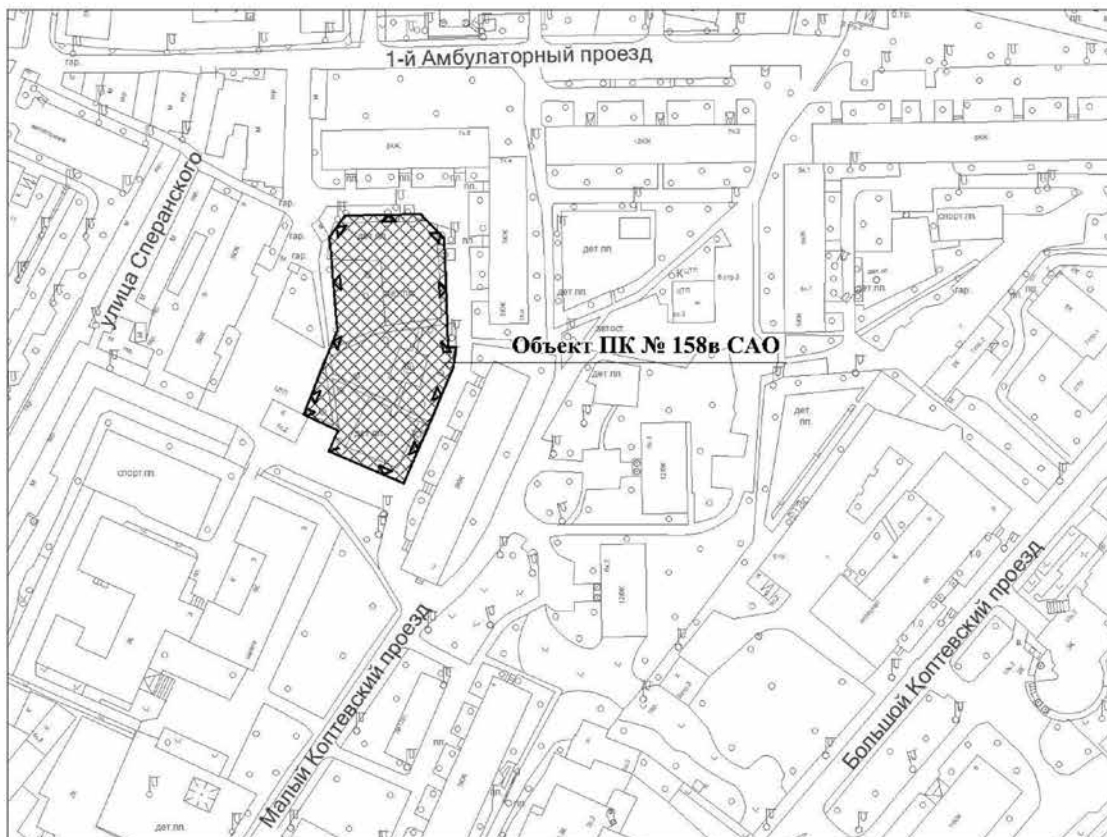
Последовательность выполнения мероприятий второго этапа реализации проекта планировки территории:

- строительство участка улицы Приорова на примыкании к улице Космонавта Волкова;
- строительство путепровода по основному ходу улицы Приорова через железнодорожные пути Рижского направления Московской железной дороги;

- строительство проездов внутреннего пользования;
- установка объектов светофорного регулирования и устройство наземных пешеходных переходов;
- устройство остановочных пунктов НГПТ, заездных карманов и павильонов ожидания;
- переустройство инженерных коммуникаций и объектов инженерной инфраструктуры:
- прокладка нового водостока Ду500–1200 мм;
- перекладка водостока Ду2х100;
- перекладка водостока Ду400;
- перекладка водопровода Д300 мм;
- перекладка водопровода Д1200 мм;
- устройство футляра Д1400 мм на водопроводе Д1200 мм;
- перекладка телефонной канализации, приведенная к 1 отв.;
- перекладка газопровода Д80 мм н.д.;
- перекладка газопровода Д125 мм н.д.;
- перекладка канализации Д200 мм;
- перекладка теплосети 2Д 300 мм в проходном канале;
- перекладка теплосети 2Д 100мм в проходном канале;
- строительство сетей и сооружений наружного освещения, контроля и управления движением;
- перекладка кабельных линий среднего (6, 10, 20 кВ) и низкого (≤ 1 кВ) напряжений;
- проведение мероприятий по сохранению и реконструкции существующих инженерных коммуникаций;
- благоустройство территории.

Приложение 2
к постановлению Правительства Москвы
от 3 июня 2022 г. № 981-ПП

**Схема границ объекта природного комплекса № 158в Северного
административного округа города Москвы "Озелененная территория
по адресу: 1-й Амбулаторный проезд, владение 7"**



УСЛОВНЫЕ ОБОЗНАЧЕНИЯ



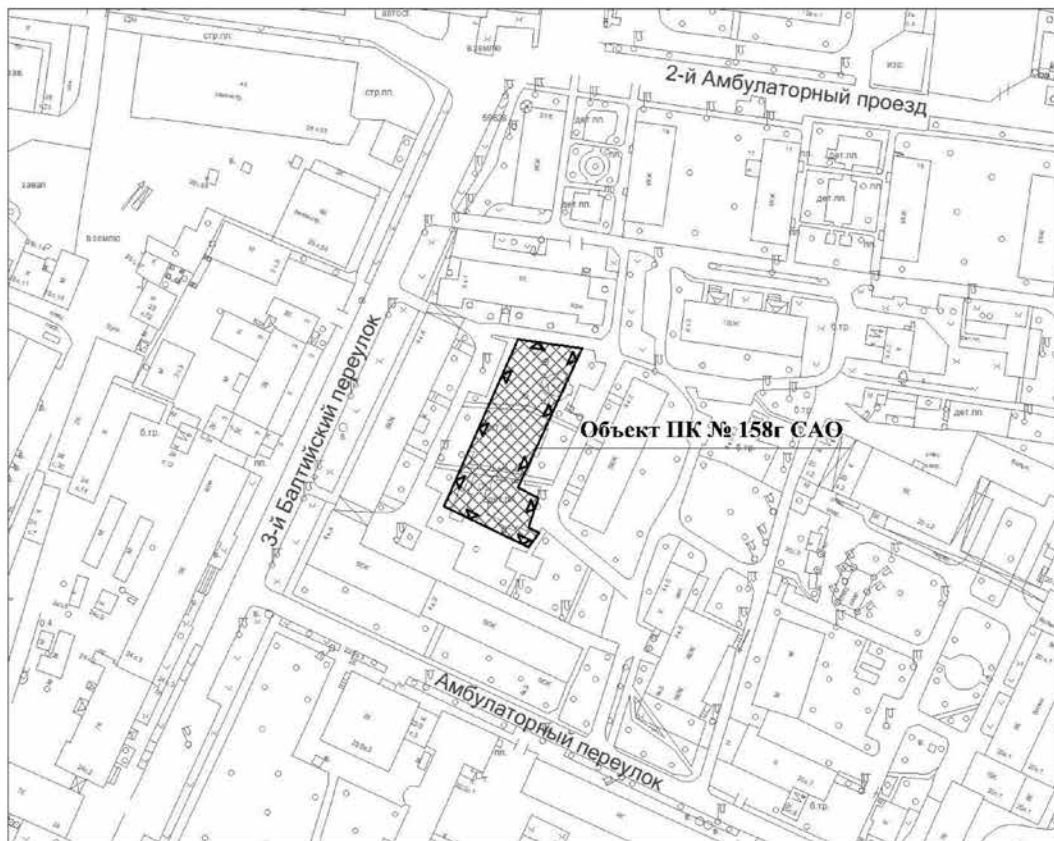
устанавливаемые границы объектов природного комплекса города Москвы



участок территории, включаемый в состав объекта природного комплекса № 158в Северного административного округа города Москвы "Озелененная территория по адресу: 1-й Амбулаторный проезд, владение 7", площадью 0,29 га

Приложение 3
к постановлению Правительства Москвы
от 3 июня 2022 г. № 981-ПП

**Схема границ объекта природного комплекса № 158г Северного
административного округа города Москвы "Озелененная
территория по адресу: 3-й Балтийский переулок, владение 4"**



УСЛОВНЫЕ ОБОЗНАЧЕНИЯ



устанавливаемые границы объектов природного комплекса города Москвы



участок территории, включаемый в состав объекта природного комплекса
№ 158г Северного административного округа города Москвы "Озелененная
территория по адресу: 3-й Балтийский переулок, владение 4", площадью 0,15 га

Приложение 4

к постановлению Правительства Москвы
от 3 июня 2022 г. № 981-ПП

Внесение изменений в приложение 1 к постановлению Правительства Москвы
от 19 января 1999 г. № 38

ПЕРЕЧЕНЬ ТЕРРИТОРИЙ ПРИРОДНОГО КОМПЛЕКСА Г. МОСКВЫ (кроме особо охраняемых природных территорий и объектов Природного комплекса Центрального административного округа)

№ объекта	Наименование объекта Природного комплекса	Режим регулирования градостроительной деятельности	Площадь**, га
1	2	3	4
Северный АО			
158в	Озелененная территория по адресу: 1-й Амбулаторный проезд, владение 7	Озелененная территория общего пользования	0,29
158г	Озелененная территория по адресу: 3-й Балтийский переулок, владение 4	Озелененная территория общего пользования	0,15

О внесении изменений в постановление Правительства Москвы от 28 марта 2017 г. № 120-ПП

Постановление Правительства Москвы от 7 июня 2022 года № 984-ПП

В соответствии с Градостроительным кодексом Российской Федерации, Законом города Москвы от 25 июня 2008 г. № 28 «Градостроительный кодекс города Москвы», постановлением Правительства Москвы от 7 апреля 2009 г. № 270-ПП «О создании Городской комиссии по вопросам градостроительства, землепользования и застройки при Правительстве Москвы и об утверждении положений о Городской и окружной комиссиях по вопросам градостроительства, землепользования и застройки при Правительстве Москвы» **Правительство Москвы постановляет:**

1. Внести изменения в постановление Правительства Москвы от 28 марта 2017 г. № 120-ПП «Об утверждении правил землепользования и застройки города Москвы» (в редакции постановлений Правительства Москвы от 15 марта 2022 г. № 376-ПП, от 27 апреля 2022 г. № 781-ПП, от 31 мая 2022 г. № 971-ПП):

1.1. Лист G6-5-2-1 карты градостроительного зонирования «Границы территориальных зон и виды разрешенного использования земельных участков и объектов капитального строительства. Южный административный округ города Москвы» раздела 1 книги 7 территориальной части правил землепользования и застройки приложения к постановлению изложить в редакции согласно приложению 1 к настоящему постановлению.

1.2. Лист G6-5-2-1 карты градостроительного зонирования «Границы территориальных зон, подзон территориальных зон и предельные параметры разрешенного строительства, реконструкции объектов капитального строительства. Южный административный округ города Москвы» раздела 1 книги 7 территориальной части правил землепользования и застройки приложения к постановлению изложить в редакции согласно приложению 2 к настоящему постановлению.

1.3. Раздел 2 книги 7 территориальной части правил землепользования и застройки приложения к постановлению дополнить подразделом «Пункт 581» в редакции согласно приложению 3 к настоящему постановлению.

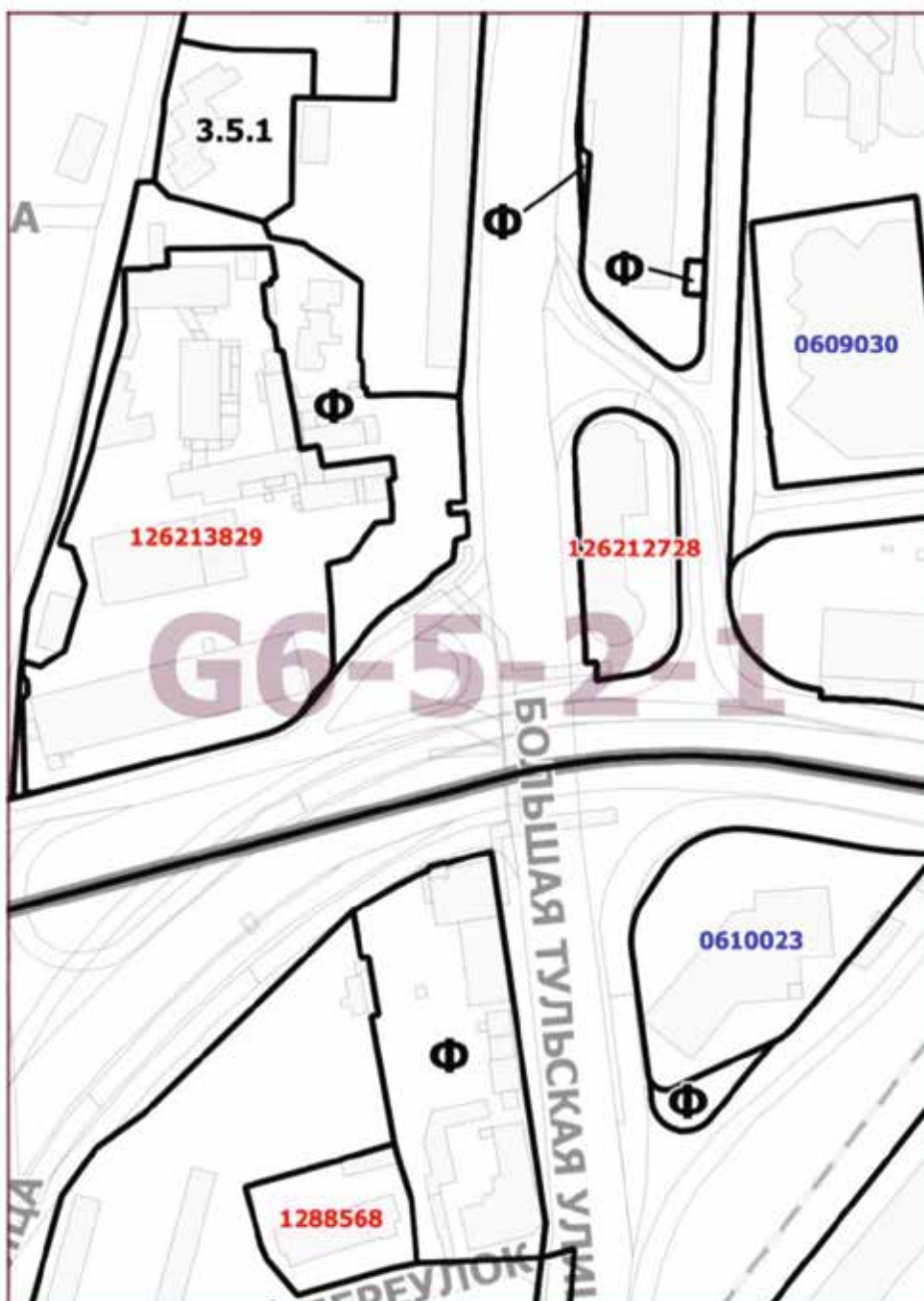
2. Контроль за выполнением настоящего постановления возложить на заместителя Мэра Москвы в Правительстве Москвы по вопросам градостроительной политики и строительства Бочкарева А.Ю.

Мэр Москвы **С.С.Собянин**

Приложение 1
к постановлению Правительства Москвы
от 7 июня 2022 г. № 984-ПП

Внесение изменения в приложение к постановлению Правительства Москвы
от 28 марта 2017 г. № 120-ПП

Книга 7
Карта градостроительного зонирования
Границы территориальных зон и виды разрешенного использования
земельных участков и объектов капитального строительства
Южный административный округ города Москвы



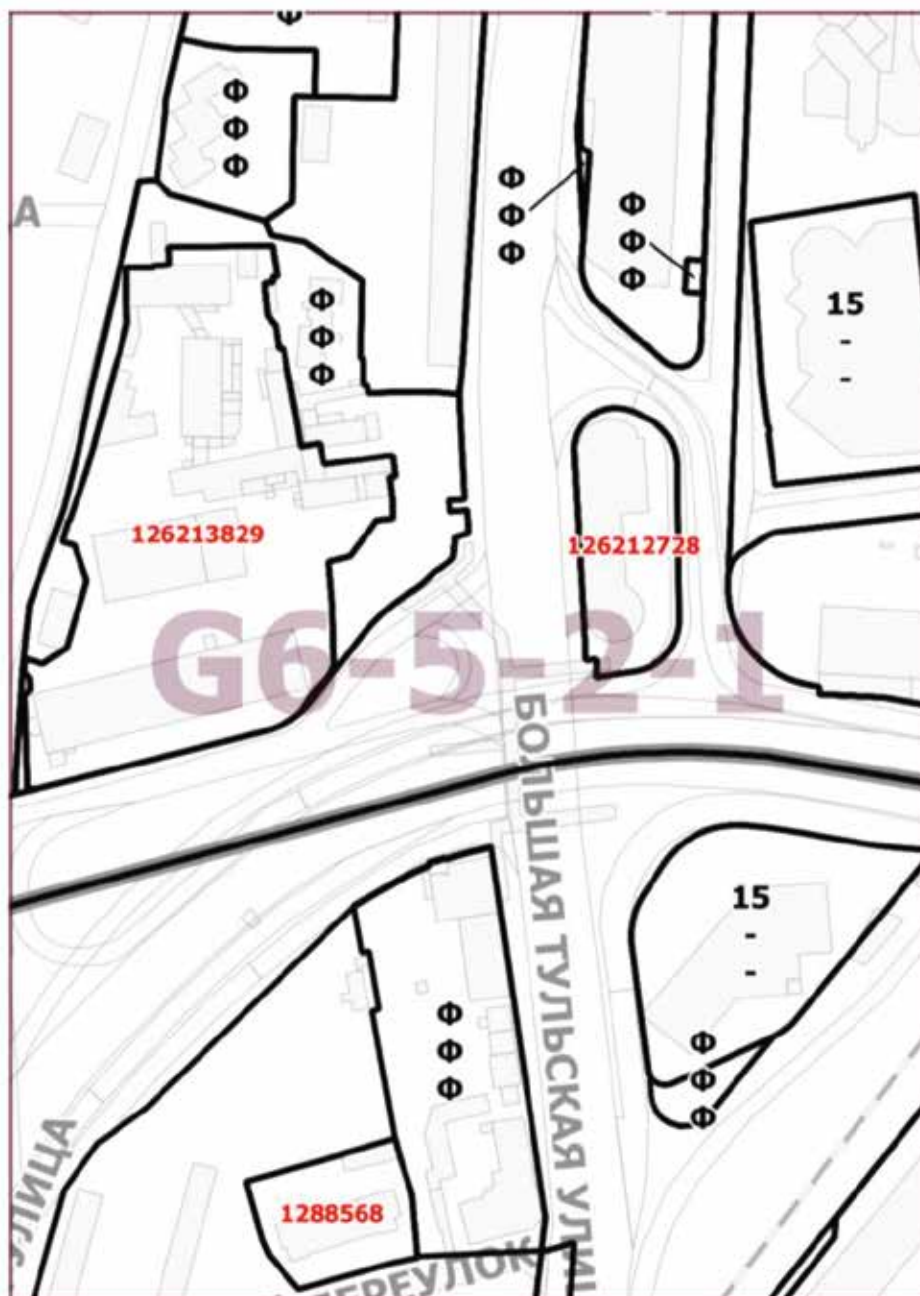
Приложение 2
к постановлению Правительства Москвы
от 7 июня 2022 г. № 984-ПП

Внесение изменения в приложение к постановлению Правительства Москвы
от 28 марта 2017 г. № 120-ПП

Книга 7

Карта градостроительного зонирования

Границы территориальных зон, подзон территориальных зон и предельные параметры
разрешенного строительства, реконструкции объектов капитального строительства
Южный административный округ города Москвы



Приложение 3
к постановлению Правительства Москвы
от 7 июня 2022 г. № 984-ПП

**Внесение изменения в приложение к постановлению Правительства Москвы
от 28 марта 2017 г. № 120-ПП**

Книга 7
Южный административный округ города Москвы

Пункт 581

Территориальная зона	126213829
Основные виды разрешенного использования	2.6. Многоэтажная жилая застройка (высотная застройка). 2.7. Обслуживание жилой застройки. 2.7.1. Хранение автотранспорта. 3.1.1. Предоставление коммунальных услуг. 4.5. Банковская и страховая деятельность. 12.0.2. Благоустройство территории.
Условно разрешенные виды использования	
Вспомогательные виды	
Максимальный процент застройки (%)	Не установлен
Высота застройки (м)	Не установлена
Плотность застройки (тыс. кв. м/га)	Не установлена
Минимальные и (или) максимальные размеры земельных участков (га)	
Иные показатели	Суммарная поэтажная площадь объекта в габаритах наружных стен – 121 410 кв. м, в том числе: – жилая часть – 60 705 кв. м; – нежилая часть – 60 705 кв. м, в том числе встроенное дошкольное образовательное учреждение на 45 мест – 860 кв. м

Об утверждении проекта планировки территории линейного объекта – коллектор для подземных коммуникаций в районе Большой Грузинской улицы

Постановление Правительства Москвы от 7 июня 2022 года № 985-ПП

В соответствии с Градостроительным кодексом Российской Федерации, постановлением Правительства Российской Федерации от 12 мая 2017 г. № 564 «Об утверждении Положения о составе и содержании документации по планировке территории, предусматривающей размещение одного или нескольких линейных объектов», Законом города Москвы от 25 июня 2008 г. № 28 «Градостроительный кодекс города Москвы» **Правительство Москвы постановляет:**

1. Утвердить проект планировки территории линейного объекта – коллектор для подземных коммуникаций в районе Большой Грузинской улицы (приложение).

2. Контроль за выполнением настоящего постановления возложить на заместителя Мэра Москвы в Правительстве Москвы по вопросам градостроительной политики и строительства Бочкарева А.Ю.

Мэр Москвы **С.С.Собянин**

Приложение

к постановлению Правительства Москвы от 7 июня 2022 г. № 985-ПП

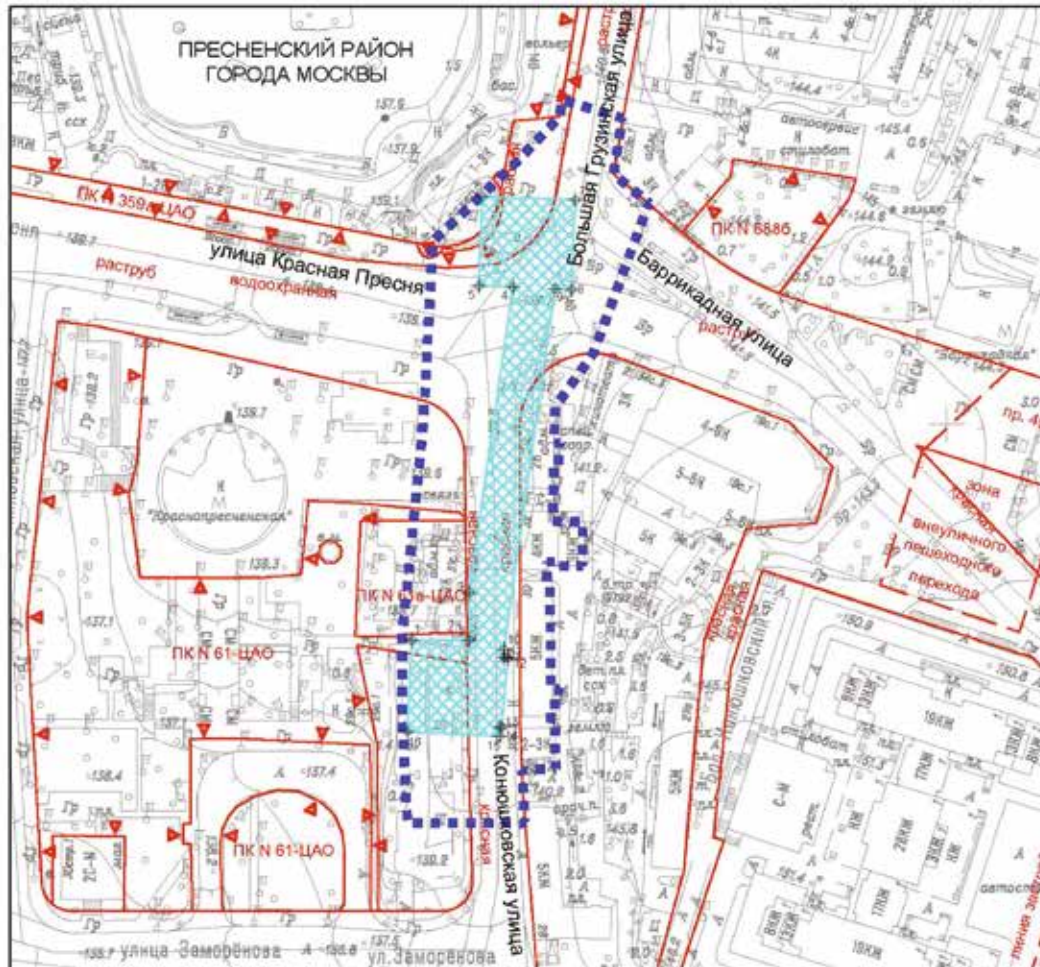
Проект планировки территории линейного объекта – коллектор для подземных коммуникаций в районе Большой Грузинской улицы

1. Графическая часть

1.1. Чертеж красных линий и перечень координат характерных точек красных линий

Чертеж красных линий и перечень координат характерных точек красных линий не приводится в связи с отсутствием отменяемых и устанавливаемых красных линий.

1.2. Чертеж границ зон планируемого размещения линейных объектов Пресненский район города Москвы М 1:2000



Условные обозначения

	граница подготовки проекта планировки территории
	зона планируемого размещения линейного объекта
	номера координатных точек
Линии градостроительного регулирования	
Существующие	
Красные линии	
	красные линии улично-дорожной сети
Действующие линии градостроительного регулирования	
	границы объектов природного комплекса города Москвы
	границы зон внеуличных пешеходных переходов
	линий застройки

1.3. Чертеж границ зон планируемого размещения линейных объектов, подлежащих реконструкции в связи с изменением их местоположения

Чертеж границ зон планируемого размещения линейных объектов, подлежащих реконструкции в связи с изменением их местоположения, не приводится в связи с отсутствием изменений данных границ.

2. Положение о размещении линейных объектов

2.1. Наименование, основные характеристики (категория, протяженность, проектная мощность, пропускная способность, грузонапряженность, интенсивность движения) и назначение планируемых для размещения линейных объектов, а также линейных объектов, подлежащих реконструкции в связи с изменением их местоположения

Проект планировки территории линейного объекта – коллектор для подземных коммуникаций в районе Большой Грузинской улицы подготовлен в соответствии с Законом города Москвы от 5 мая 2010 г. № 17 «О Генеральном плане города Москвы» и на основании распоряжения Москомархитектуры от 10 марта 2021 г. № 337 «О подготовке проекта планировки территории линейного объекта – коллектор для подземных коммуникаций по Б.Грузинской ул. (от Баррикадной ул. до ул.Фадеева)».

Территория в границах подготовки проекта планировки территории расположена в Пресненском районе города Москвы.

Площадь проектируемой территории составляет 1,21 га.

Проектом предусматривается строительство и реконструкция коллектора для подземных коммуникаций диаметром 4,0 м. Коллектор трассируется от камеры, расположенной вблизи дома 30 по Конюшковской улице,

до камеры на пересечении Большой Грузинской улицы и Баррикадной улицы.

В коллекторе проложены задействованные кабельные линии напряжением 10 кВ, 20 кВ, водопровод диаметром 400 мм, теплосеть диаметром 2 x d=800 мм.

Ведение работ по строительству и реконструкции коллектора для подземных коммуникаций предусматривается проводить закрытым способом, на поверхности расположены только вентиляционные шахты коллектора.

Общая протяженность линейного объекта составляет 189 м.

Границы проектируемой территории пересекают границы территории объектов природного комплекса Центрального административного округа города Москвы:

- № 61 «Озелененная территория у вестибюля станции метро «Краснопресненская» (2 участка);
- № 61а «Территория бактериолого-агрономической станции ботанического сада Императорского общества акклиматизации животных и растений по Конюшковской улице»;
- № 359а «Зона, примыкающая к Зоопарку»;
- № 359б «Зоопарк».

Освобождение территории от существующих объектов капитального строительства и изъятие земельных участков в целях реализации планировочных решений не требуется.

Основные характеристики и назначение планируемых для размещения линейных объектов

№ п/п	Перечень основных требований	Содержание требований
1	2	3
1	Основание подготовки проекта планировки территории	1. Закон города Москвы от 5 мая 2010 г. № 17 «О Генеральном плане города Москвы». 2. Распоряжение Москомархитектуры от 10 марта 2021 г. № 337 «О подготовке проекта планировки территории линейного объекта – коллектор для подземных коммуникаций по Б. Грузинской ул. (от Баррикадной ул. до ул. Фадеева)» (в редакции распоряжения Москомархитектуры от 4 мая 2022 г. № 893)
2	Перечень проектов, выполненных на прилегающую территорию	1. Постановление Правительства Москвы от 30 мая 2017 г. № 315-ПП «О преобразовании объекта природного комплекса № 61 Центрального административного округа города Москвы и об утверждении проекта планировки территории объектов природного комплекса Центрального административного округа города Москвы № 61, 61а, включая отдельные участки территорий, прилегающие к их границам». 2. Постановление Правительства Москвы от 7 ноября 2012 г. № 630-ПП «О проекте планировки территории объекта природного комплекса № 359 Центрального административного округа города Москвы «Зоопарк» по адресу: ул.Большая Грузинская, вл.1»
3	Вид работ	Строительство и реконструкция

№ п/п	Перечень основных требований	Содержание требований
1	2	3
4	Планировочные показатели линейного объекта:	
4.1	Общая длина коллектора для подземных коммуникаций $d=4,0$ м	189 м
5	Установление охранных зон подземных коммуникаций	Не требуется
6	Изменение границ природных и озелененных территорий	Не требуется
7	Изменение границ особо охраняемой природной территории	Не требуется
8	Ограничение использования земельных участков, иные обременения в существующих границах участков землепользователей	Требуются (проект межевания территории)

2.2. Перечень субъектов Российской Федерации, перечень муниципальных районов, городских округов в составе субъектов Российской Федерации, перечень поселений, населенных пунктов, внутригородских территорий городов федерального значения, на территориях которых устанавливаются зоны планируемого размещения линейных объектов

Зона планируемого размещения линейного объекта расположена в Пресненском районе города Москвы.

2.3. Перечень координат характерных точек границ зон планируемого размещения линейных объектов

№ точки	Московская система координат, используемая для ведения Единого государственного реестра недвижимости	
	Координаты, м	
	X	Y
1	2	3
1	5018,26	10326,64
2	5037,78	10326,64
3	5037,76	10342,68
4	5052,62	10446,58
5	5041,00	10447,05
6	5042,24	10477,62
7	5073,85	10476,35
8	5072,61	10445,78

№ точки	Московская система координат, используемая для ведения Единого государственного реестра недвижимости	
	Координаты, м	
	X	Y
1	2	3
9	5066,86	10446,01
10	5049,63	10323,37
11	5049,49	10320,57
12	5050,92	10320,44
13	5048,88	10296,96
14	5048,26	10297,02
15	5048,10	10293,83
16	5016,64	10295,46

2.4. Перечень координат характерных точек границ зон планируемого размещения линейных объектов, подлежащих реконструкции в связи с изменением их местоположения

Перечень координат характерных точек границ зон планируемого размещения линейных объектов, подлежащих реконструкции в связи с изменением их местоположения, не приводится в связи с отсутствием изменений данных границ.

2.5. Предельные параметры разрешенного строительства, реконструкции объектов капитального строительства, входящих в состав линейных объектов в границах зон их планируемого размещения

Учитывая глубину заложения инженерных коммуникаций и подземный способ их размещения, предельные параметры разрешенного строительства, реконструкции объектов капитального строительства в границах проекта планировки территории не устанавливаются.

2.6. Мероприятия по защите сохраняемых объектов капитального строительства (здание, строение, сооружение, объекты, строительство которых не завершено), существующих и строящихся на момент подготовки проекта планировки территории, а также объектов капитального строительства, планируемых к строительству в соответствии с ранее утвержденной документацией по планировке территории, от возможного негативного воздействия в связи с размещением линейных объектов

Мероприятия по защите сохраняемых объектов капитального строительства (здание, строение, сооружение, объекты, строительство которых не завершено), существующих и строящихся на момент подготовки проекта планировки территории, а также объектов капитального строительства, планируемых к строительству в соответствии с ранее утвержденной документацией по планировке территории, от возможного негативного воздействия в связи с размещением линейных объектов должны быть предусмотрены на следующих стадиях проектирования.

2.7. Мероприятия по сохранению объектов культурного наследия от возможного негативного воздействия в связи с размещением линейных объектов

В соответствии с Историко-культурным опорным планом города Москвы и «Схемой границ территорий объектов культурного наследия» территория подготовки проекта планировки расположена в границах объединенной охранной зоны объектов культурного наследия № 132, утвержденной постановлением Правительства Москвы от 7 июля 1998 г. № 545-ПП «Об утверждении зон охраны центральной части г.Москвы (в пределах Камер-Коллежского вала)», распоряжением Департамента культурного наследия города Москвы от 16 ноября 2020 г. № 782 «О направлении информации в отношении границ объединенных охранных зон памятников истории и культуры № 108, 109, 111, 117, 118, 119, 121, 123, 128, 132,133, 137, 139 и охранных зон памятника истории и культуры № 110, 115, 116, 126, 136, 138, 140, утвержденных постановлением Правительства Москвы от 7 июля 1998 г. № 545, для внесения сведений в Единый государственный реестр недвижимости», зоны строгого регулирования застройки, зоны регулирования застройки и хозяйственной деятельности, утвержденных постановлением Правительства Москвы от 7 июля 1998 г. № 545-ПП «Об утверждении зон охраны центральной части г. Москвы (в пределах Камер-Коллежского вала)», а также в границах территории объекта археологического наследия «Село Кудрино (место древнего поселения с зоной культурного слоя), XIII–XVII вв.» (решение Президиума Моссовета от 30 июля 1992 г. № 84 «О памятниках истории и культуры г. Москвы») и выявленного объекта археологического наследия «Культурный слой в границах города Москвы XVIII в. (Камер-Коллежского вала)» (достопримечательное место) согласно приказу Департамента культурного наследия города Москвы от 14 ноября 2017 г. № 885 «О включении выявленного объекта археологического наследия «Культурный слой в границах города Москвы XVIII в. (Камер-Коллежского вала)» в перечень выявленных объектов культурного наследия города Москвы и об утверждении границ его территории» (достопримечательное место) (в редакции приказа Департамента

культурного наследия города Москвы от 26 июня 2020 г. № 426).

Согласно выписке из Государственного реестра недвижимого культурного наследия в районе разработки проекта планировки территории линейного объекта расположен объект культурного наследия регионального значения – «Бактериолого-агрономическая станция ботанического сада Императорского общества акклиматизации животных и растений, архитекторы Р.И.Клейн, А.Э.Эрихсон, 1894 г., начало XX в. (г. Москва)» (Конюшковская ул., дом 31, строение 1), утвержденный распоряжением Правительства Москвы от 20 декабря 2004 г. № 2535-РП «О принятии под государственную охрану выявленных объектов культурного наследия города Москвы».

Кроме того, проектом планировки территории планируются работы на земельном участке, непосредственно связанном с земельным участком в границах территории выявленного объекта культурного наследия «Станция Московского метрополитена Кольцевой линии «Краснопресненская» 1954 г., арх. В.Егерев, М.Константинов, М.Покровский, Ф.Новиков».

В соответствии со статьей 36 Федерального закона от 25 июня 2002 г. № 73-ФЗ «Об объектах культурного наследия (памятниках истории и культуры) народов Российской Федерации» изыскательские, проектные и иные работы на земельном участке в границах территории объектов культурного наследия, выявленных объектов культурного наследия, а также на земельных участках, непосредственно связанных с земельными участками в границах территории объектов культурного наследия, выявленных объектов культурного наследия, будут проводиться при наличии в проектной документации разделов об обеспечении сохранности указанных объектов культурного наследия, выявленных объектов культурного наследия или о проведении спасательных археологических полевых работ или проекта обеспечения сохранности указанных объектов культурного наследия либо плана проведения спасательных археологических полевых работ, включающих оценку воздействия проводимых работ на указанные объекты культурного наследия, согласованных с региональным органом охраны объектов культурного наследия.

Рассматриваемый линейный объект не оказывает негативного влияния на визуальное восприятие объектов культурного наследия.

2.8. Мероприятия по охране окружающей среды

Проведенный анализ современного и прогнозируемого состояния окружающей среды показал, что решения проекта планировки территории по строительству и реконструкции коллектора не окажут негативного влияния на атмосферный воздух и существующее озеленение проектируемой территории. Дополнительных мероприятий по охране атмосферного воздуха разрабатывать не требуется.

На период проведения работ по строительству и реконструкции коллектора предусматриваются организационные и технические мероприятия, направленные на уменьшение неблагоприятного влияния шума на селитебную зону от работающей строительной техники:

– проведение работ в дневное время с использованием минимально необходимого количества машин и механизмов;

– расположение наиболее интенсивной по шуму техники на максимально возможном удалении от жилых домов, школ, дошкольных учреждений, больниц, поликлиник, детских площадок, открытых спортивных площадок, зон отдыха;

– экранирование компрессора шумозащитным экраном.

Проведенная оценка проектируемых нагрузок на компоненты окружающей среды показала, что:

– основные мероприятия по защите геологической среды при строительстве и реконструкции коллектора подземных коммуникаций должны быть направлены на

предотвращение возникновения карстово-суффозионных процессов и дополнительного обводнения территории;

– после завершения работ по строительству и реконструкции коллектора необходимо восстановить нарушенное благоустройство территории.

2.9. Мероприятия по защите территории от чрезвычайных ситуаций природного и техногенного характера, в том числе по обеспечению пожарной безопасности и гражданской обороны

Мероприятия по обеспечению гражданской обороны, установка электросирен оповещения, размещение защитных сооружений гражданской обороны проектом планировки территории не предусматриваются.

2.10. Перечень зон планируемого размещения линейных объектов и линейных объектов, подлежащих реконструкции в связи с изменением их местоположения, к чертежу границ зон планируемого размещения линейных объектов

№ п/п	№ на плане	Назначение зоны планируемого размещения	Наименование объекта	Характеристики объекта	
				Площадь, га	Протяженность, м
1	2	3	4	5	6
1	1	Зона планируемого размещения линейного объекта	Коллектор для подземных коммуникаций	0,37	189

2.11. Перечень мероприятий по реализации проекта планировки территории и последовательность их выполнения

Мероприятия по реализации проекта планировки территории осуществляются в один этап.

Для реализации планировочных решений требуется выполнение следующих мероприятий:

– сохранение и обеспечение эксплуатационной надежности существующих подземных коммуникаций, попадающих в зону проведения работ, с установлением границ

охранных зон либо переустройство таких коммуникаций (выполняется при необходимости);

– строительство и реконструкция коллектора для подземных коммуникаций;

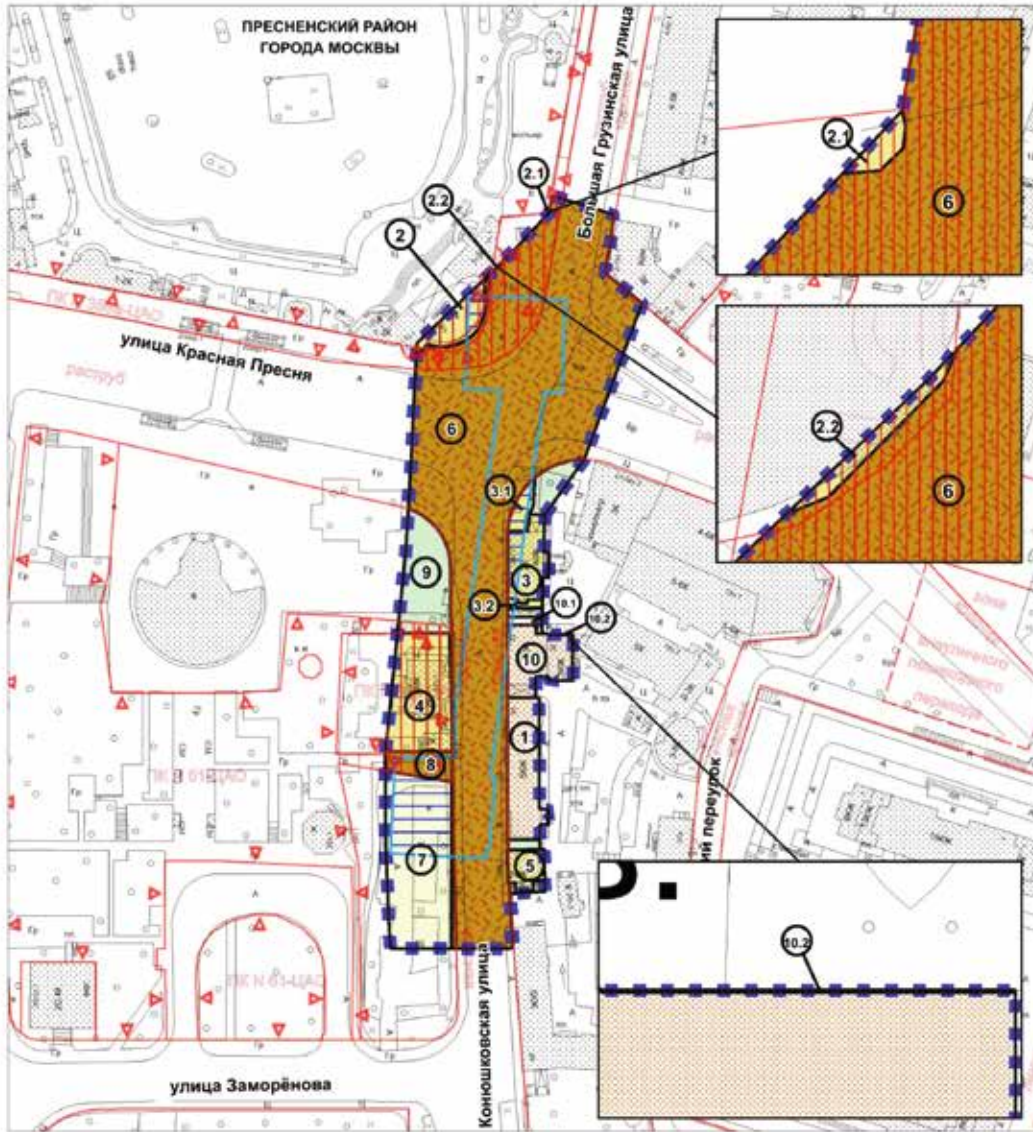
– благоустройство территории.

Размещение наземных объектов капитального строительства проектом планировки территории не предусматривается.

3. Проект межевания территории

3.1. Графическая часть

3.1.1. Чертеж межевания территории

Пресненский район города Москвы
М 1:2000

УСЛОВНЫЕ ОБОЗНАЧЕНИЯ:	
	Граница подготовки проекта планировки территории
	Граница зоны планируемого размещения линейного объекта
	Границы предложения к согласованию и установлению земельных участков
	Территория земельных участков, частей земельных участков многоквартирных зданий
	Территория земельных участков, частей земельных участков многоквартирных зданий, сооружений, надземных частей и сооружений линейных объектов, в том числе трансформаторных и трамвайных устройств сети электротранспортных и электрических территорий общего пользования
	Общественные территории, в т.ч. спортивные, детские площадки, культурно-развлекательные площадки и т.д.
	Иные территории (проектируемые территории, территории зданий, сооружений нестационарного назначения, неэксплуатируемые земельные участки, принадлежащие детям-сиротам и лицам, лишившимся родительской опеки на которых не возмещено)
	Общественные объекты административного строительства
	Границы территории с градостроительными ограничениями, зоны иных ограничений
	Взаимный и установочный сервитут
	Корни земельных участков на плане
	Линия градостроительного регулирования
	Старые границы
	Масштабные линии
	Красные линии, линия дорожной сети
	Действующая линия градостроительного регулирования
	Границы объектов природного комплекса города Москвы
	Граница зон выделенных территорий объектов
	Линия застройки

3.2. Пояснительная записка

3.2.1. Перечень образуемых земельных участков

Проектом межевания территории не предусматривается образование земельных участков.

3.2.2. Перечень координат характерных точек образуемых земельных участков

Перечень координат характерных точек образуемых земельных участков не приводится в связи с отсутствием образуемых земельных участков.

3.2.3. Таблица «Сведения о границах территории, применительно к которой осуществляется подготовка проекта межевания»

№ точки	Московская система координат, используемая для ведения Единого государственного реестра недвижимости	
	Координаты, м	
	X	Y
1	2	3
1	5066,97	10405,95
2	5079,95	10424,13
3	5098,56	10474,50
4	5099,04	10475,09
5	5086,95	10484,94
6	5087,00	10485,96
7	5087,05	10486,75
8	5087,16	10487,68
9	5087,40	10489,31
10	5087,78	10491,41
11	5088,26	10494,11
12	5089,78	10504,11
13	5069,43	10510,25
14	5068,50	10504,69
15	5052,95	10488,27
16	5025,36	10462,16
17	5022,88	10413,60
18	5021,60	10394,40
19	5015,00	10328,67
20	5015,00	10300,72
21	5016,13	10274,17
22	5016,80	10264,54
23	5055,68	10264,32
24	5056,64	10264,80
25	5056,30	10271,03

№ точки	Московская система координат, используемая для ведения Единого государственного реестра недвижимости	
	Координаты, м	
	X	Y
1	2	3
26	5055,81	10282,30
27	5067,19	10283,09
28	5066,80	10296,83
29	5065,48	10296,79
30	5065,45	10301,39
31	5065,43	10304,87
32	5068,20	10304,87
33	5068,20	10309,96
34	5065,40	10310,04
35	5065,20	10346,04
36	5064,20	10346,45
37	5064,20	10353,24
38	5068,40	10353,24
39	5068,40	10351,85
40	5076,20	10351,85
41	5076,20	10366,85
42	5068,67	10366,85
43	5068,37	10367,14
44	5066,10	10367,14
45	5066,35	10378,23
46	5066,52	10385,64
47	5068,25	10385,63
48	5068,42	10393,60
49	5066,70	10393,64
50	5066,97	10405,95

3.2.4. Виды разрешенного использования образуемых земельных участков, предназначенных для размещения линейных объектов и объектов капитального строительства, проектируемых в составе линейного объекта, а также существующих земельных участков, занятых линейными объектами и объектами капитального строительства, входящими в состав линейных объектов, в соответствии с проектом планировки территории

Условный номер участка на чертеже	Кадастровый номер земельного участка	Коды видов разрешенного использования земельных участков и объектов капитального строительства
1	2	3
1	77:01:0004028:49	Ф ¹
2	77:01:0004022:2583	3.6.3
2.1	77:01:0004022:2583	3.6.3
2.2	77:01:0004022:2583	3.6.3
3	77:01:0004028:103	4.6
3.1	-	4.6
3.2	-	4.6
4	77:01:0004029:8	4.1, 4.2, 4.3, 4.4, 4.5, 4.6, 4.8.1, 4.8.2, 4.9, 4.10
5	77:01:0004028:6	Ф ¹
6	77:01:0004000:64 77:01:0004022:59 77:01:0004013:129 77:01:0004000:70 77:01:0004022:60 77:01:0004029:41 77:01:0004013:130 77:01:0004028:93 77:01:0004029:44 77:01:0004028:96	3.1.1, 7.1.1, 7.1.2, 7.2.2, 7.6, 12.0.1, 12.0.2, Ф ¹
7	77:01:0004029:23 77:01:0004029:44	4.9
8	77:01:0004029:44	4.9, 12.0.2
9	Земли государственной собственности, которые не разграничены	12.0.2, Ф ¹
10	-	Ф ¹
10.1	-	Ф ¹
10.2	-	Ф ¹

¹ Земельные участки в границах территориальных зон сохраняемого землепользования, для которых в качестве основных видов разрешенного использования земельных участков и объектов капитального строительства устанавливаются виды разрешенного использования упомянутых земельных участков и объектов капитального строительства, сведения о которых содержатся в Едином государственном реестре недвижимости.

Об утверждении проекта планировки территории линейного объекта участка улично-дорожной сети от Каширского шоссе до Елецкой улицы

Постановление Правительства Москвы от 7 июня 2022 года № 988-ПП

В соответствии с Градостроительным кодексом Российской Федерации, постановлением Правительства Российской Федерации от 12 мая 2017 г. № 564 «Об утверждении Положения о составе и содержании документации по планировке территории, предусматривающей размещение одного или нескольких линейных объектов», Законом города Москвы от 25 июня 2008 г. № 28 «Градостроительный кодекс города Москвы» **Правительство Москвы постановляет:**

1. Утвердить проект планировки территории линейного объекта участка улично-дорожной сети от Каширского шоссе до Елецкой улицы (приложение 1).

2. Изменить границы объекта природного комплекса № 152 Южного административного округа города Москвы «Парк им. 50-летия Победы на Чертановской ул.», включив в его состав участок территории площадью 0,11 га, согласно приложению 2 к настоящему постановлению.

3. Изменить границы объекта природного комплекса № 167а Южного административного округа города Москвы «Сквер по Тамбовской ул., вл. 3–5», включив в его состав участок территории площадью 0,03 га, согласно приложению 3 к настоящему постановлению.

4. Изменить границы объекта природного комплекса № 179в Южного административного округа города Москвы «Бульвар между проектируемыми гаражом, высотным градостроительным комплексом и объектами жилого назначения», исключив из его состава участок территории площадью 0,21 га, согласно приложению 4 к настоящему постановлению.

5. Изменить границы объекта природного комплекса № 179г Южного административного округа города Москвы «Бульвар по проектируемой жилой улице вдоль южной границы проектируемого квартала», исключив из его состава участок территории площадью 0,28 га и включив в его состав участки территории общей площадью 0,28 га, согласно приложению 5 к настоящему постановлению.

6. Исключить из состава природных и озелененных территорий Южного административного округа города Москвы объект природного комплекса № 179д «Сквер на пересечении Гурьевского проезда и Каширского шоссе» площадью 0,34 га.

7. Включить в состав природных и озелененных территорий Южного административного округа города Москвы участок территории площадью 0,41 га, образовав объект природного комплекса № 184в «Бульвар вдоль жилой застройки по Булатниковской улице» и установив его границы согласно приложению 6 к настоящему постановлению.

8. Внести изменения в постановление Правительства Москвы от 19 января 1999 г. № 38 «О проектных предложениях по установлению границ Природного комплекса с их описанием и закреплением актами красных линий» (в редакции постановлений Правительства Москвы от 13 ноября 2012 г. № 641-ПП, от 17 мая 2013 г. № 291-ПП, от 26 декабря 2019 г. № 1848-ПП, от 23 декабря 2021 г. № 2167-ПП, от 10 марта 2022 г. № 351-ПП):

8.1. Пункты 152, 167а, 179в, 179г раздела «Южный АО» приложения 1 к постановлению изложить в редакции согласно приложению 7 к настоящему постановлению.

8.2. Пункт 179д раздела «Южный АО» приложения 1 к постановлению признать утратившим силу.

8.3. Раздел «Южный АО» приложения 1 к постановлению дополнить пунктом 184в в редакции согласно приложению 7 к настоящему постановлению.

9. Контроль за выполнением настоящего постановления возложить на заместителя Мэра Москвы в Правительстве Москвы по вопросам градостроительной политики и строительства Бочкарева А.Ю.

Мэр Москвы **С.С.Собянин**

Приложение 1

к постановлению Правительства Москвы от 7 июня 2022 г. № 988-ПП

Проект планировки территории линейного объекта участка улично-дорожной сети от Каширского шоссе до Елецкой улицы

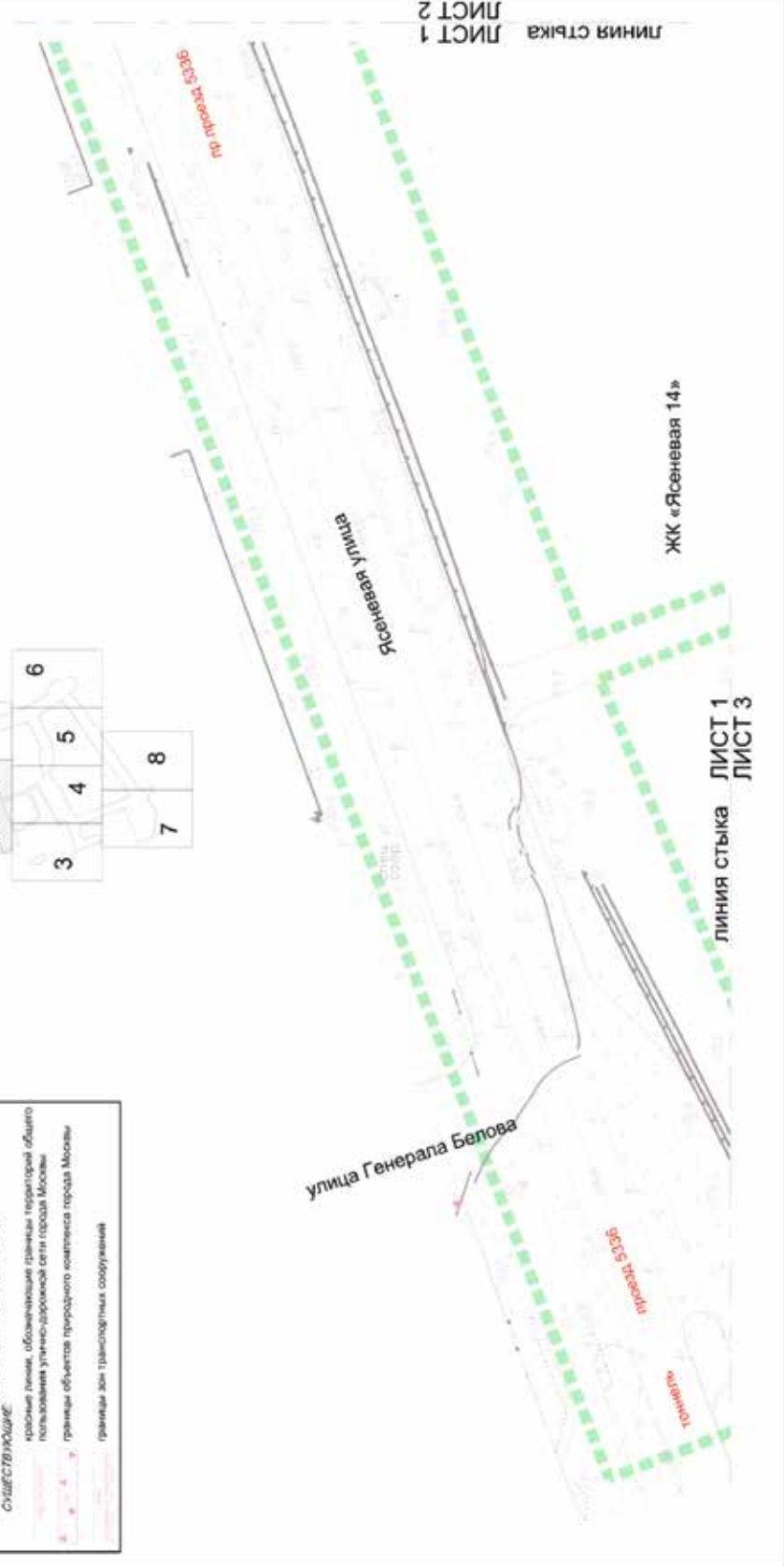
1. Графическая часть

1.1. Чертеж красных линий и перечень координат характерных точек красных линий
 1.1.1. Чертеж красных линий

район Орехово-Борисово Южное города Москвы
 Масштаб 1:2000
 Лист 1 из 8

Условные обозначения:

-  границы подготовки проекта планировки территории
-  **ЛИНИИ ПРАДОСТРОИТЕЛЬНОГО РЕГУЛИРОВАНИЯ: СУЩЕСТВУЮЩИЕ**
-  красные линии, обозначающие границы территорий общего пользования инженерно-транспортной сети города Москвы
-  границы объектов природного комплекса города Москвы
-  границы зон транспортных сооружений



район Орехово-Борисово Южное города Москвы
 Масштаб 1:2000
 Лист 2 из 8

Условные обозначения:

- границы подготовки проекта планировки территории
- ЛИНИИ ГРАДОСТРОИТЕЛЬНОГО РЕГУЛИРОВАНИЯ СУЩЕСТВУЮЩИЕ
- красные линии, обозначающие границы территории общего пользования улично-дорожной сети города Москвы



ЛИСТ 1
 ЛИСТ 2
 ЛИНИЯ СТЫКА

ЛИСТ 2
 ЛИСТ 5
 ЛИНИЯ СТЫКА

район Орехово-Борисово Южное города Москвы
 Масштаб 1:2000
 Лист 3 из 8

ЛИНИЯ СТЫКА








ЛИСТ 1
 ЛИСТ 3



ЛИСТ 3
 ЛИСТ 4

ЛИНИЯ СТЫКА

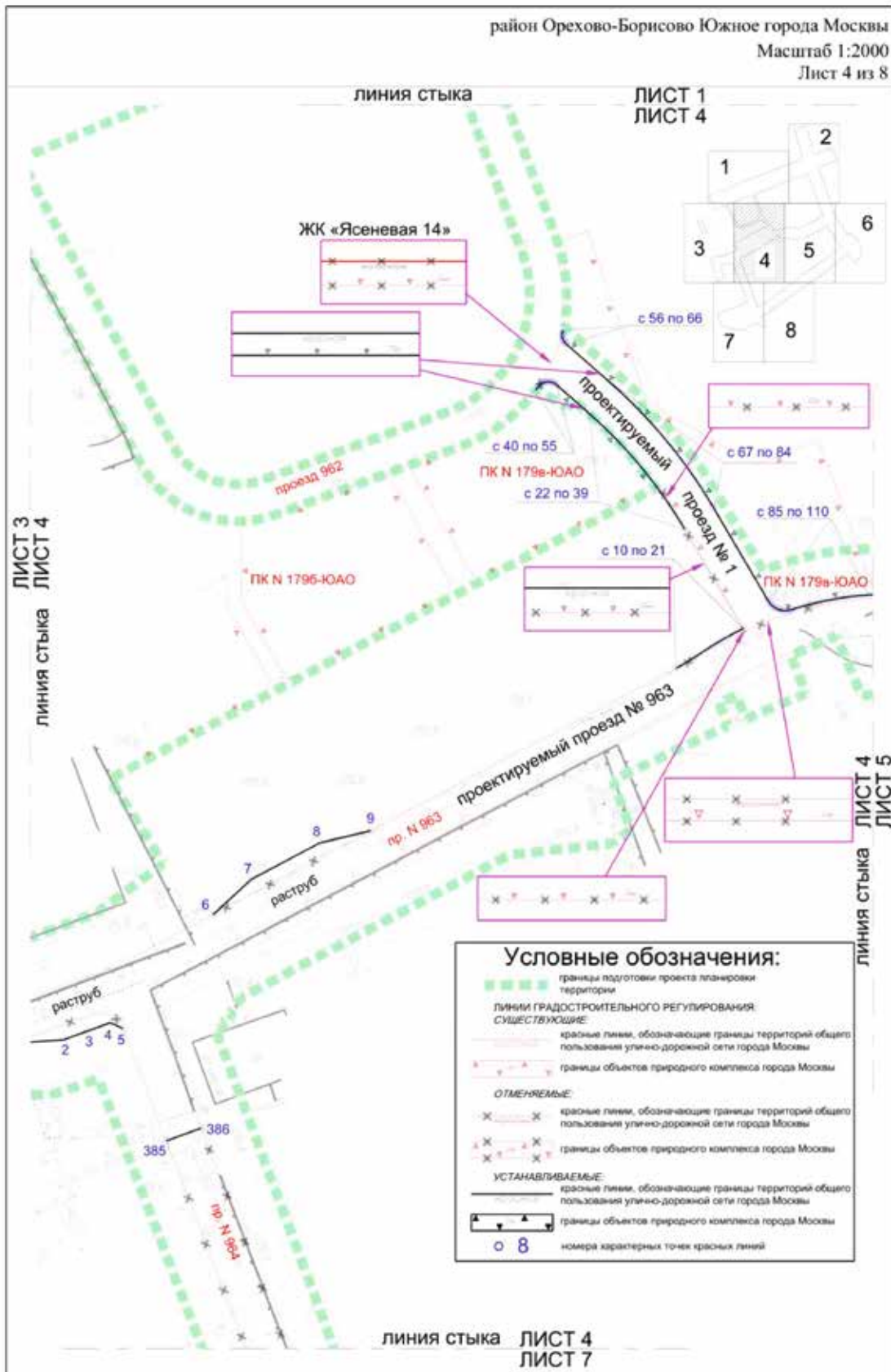
Условные обозначения:

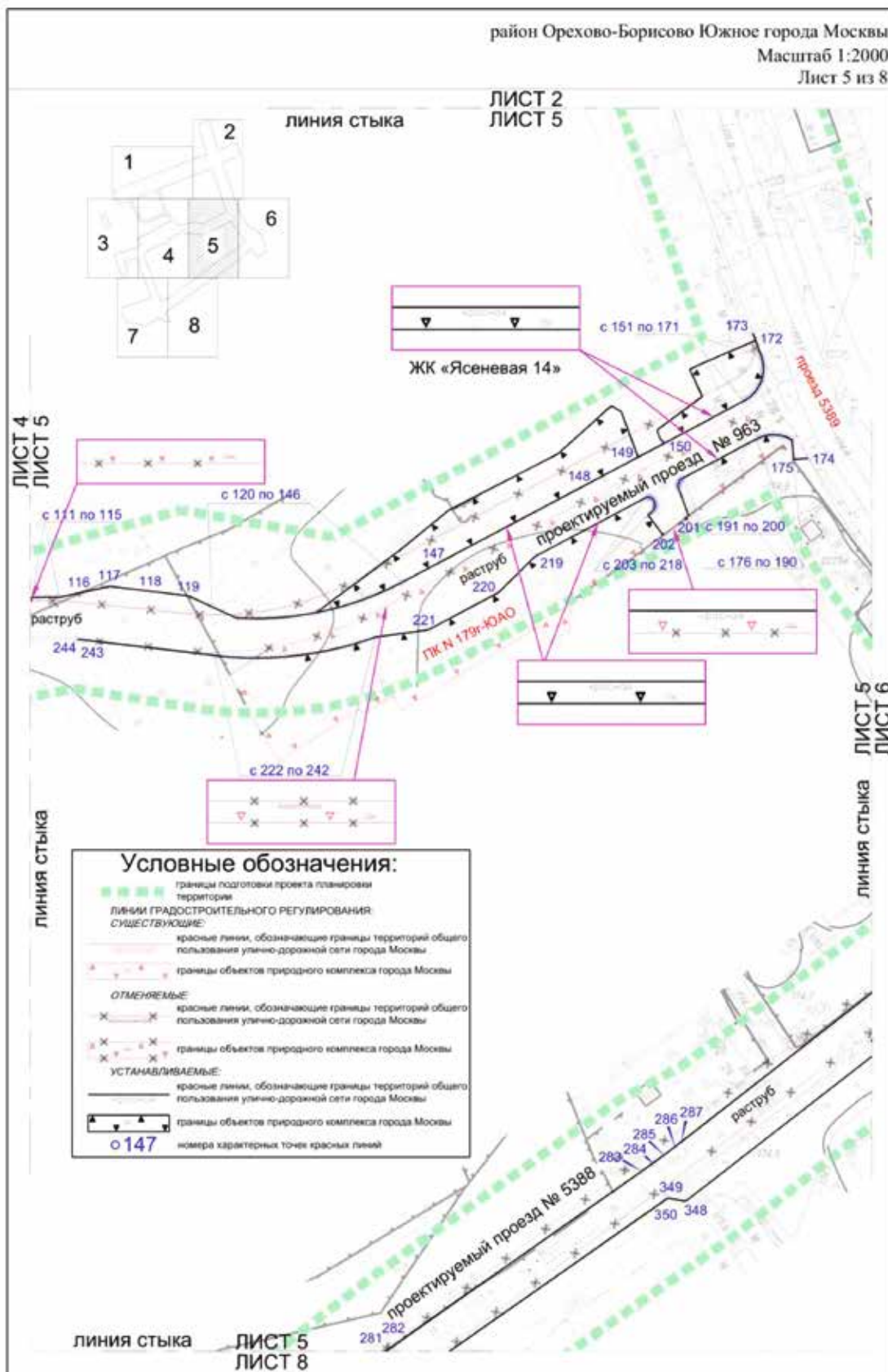
-  границы подготовки проекта планировки территории
- ЛИНИИ ГРАДОСТРОИТЕЛЬНОГО РЕГУЛИРОВАНИЯ СУЩЕСТВУЮЩИЕ:**
-  красные линии, обозначающие границы территорий общего пользования улично-дорожной сети города Москвы
-  границы объектов природного комплекса города Москвы
-  границы зон внутриуличных пешеходных переходов
- ОТМЕНЯЕМЫЕ:**
-  красные линии, обозначающие границы территорий общего пользования улично-дорожной сети города Москвы
- УСТАНАВЛИВАЕМЫЕ:**
-  красные линии, обозначающие границы территорий общего пользования улично-дорожной сети города Москвы
-  номера характерных точек красных линий

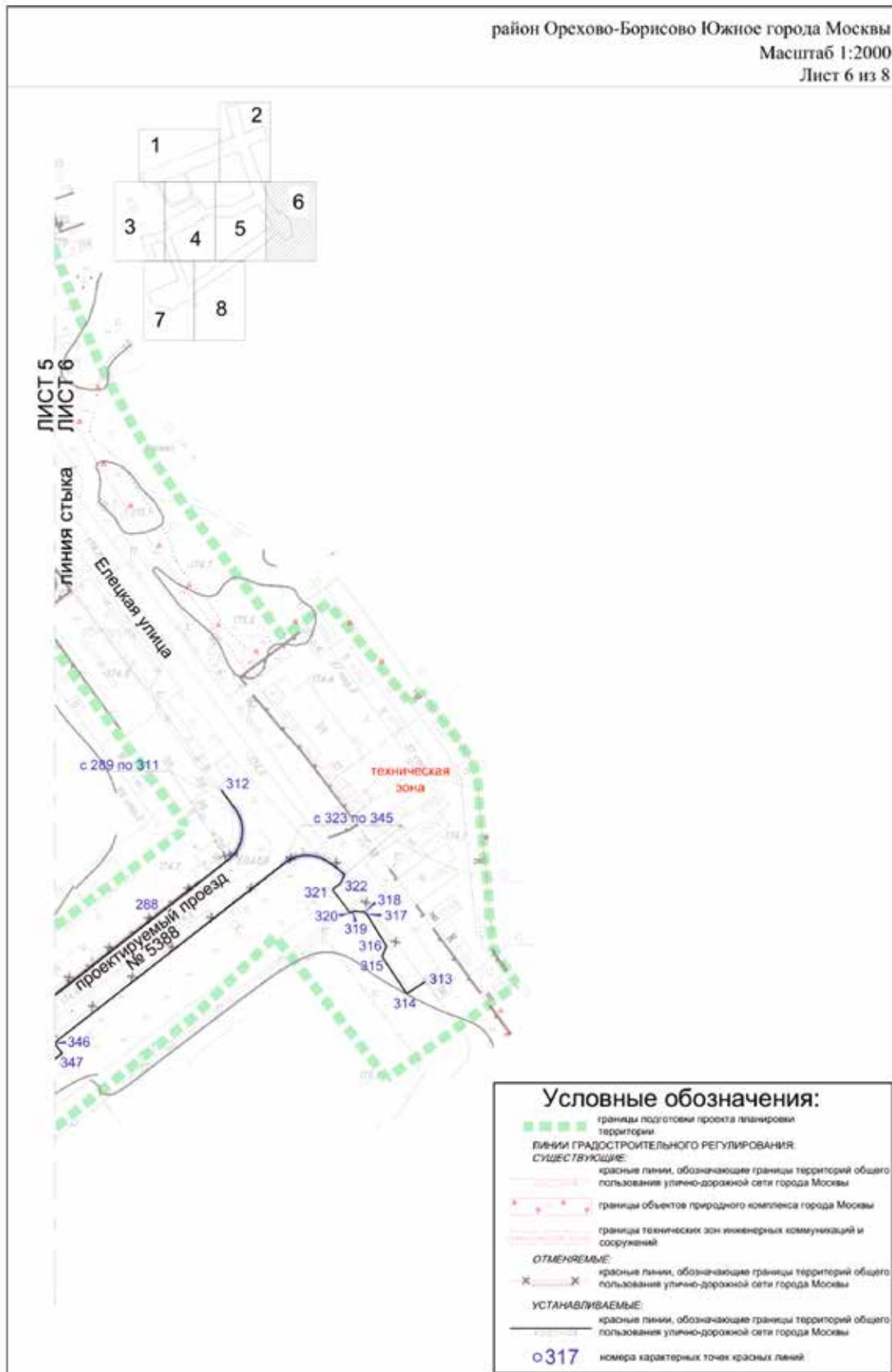


ЛИНИЯ СТЫКА

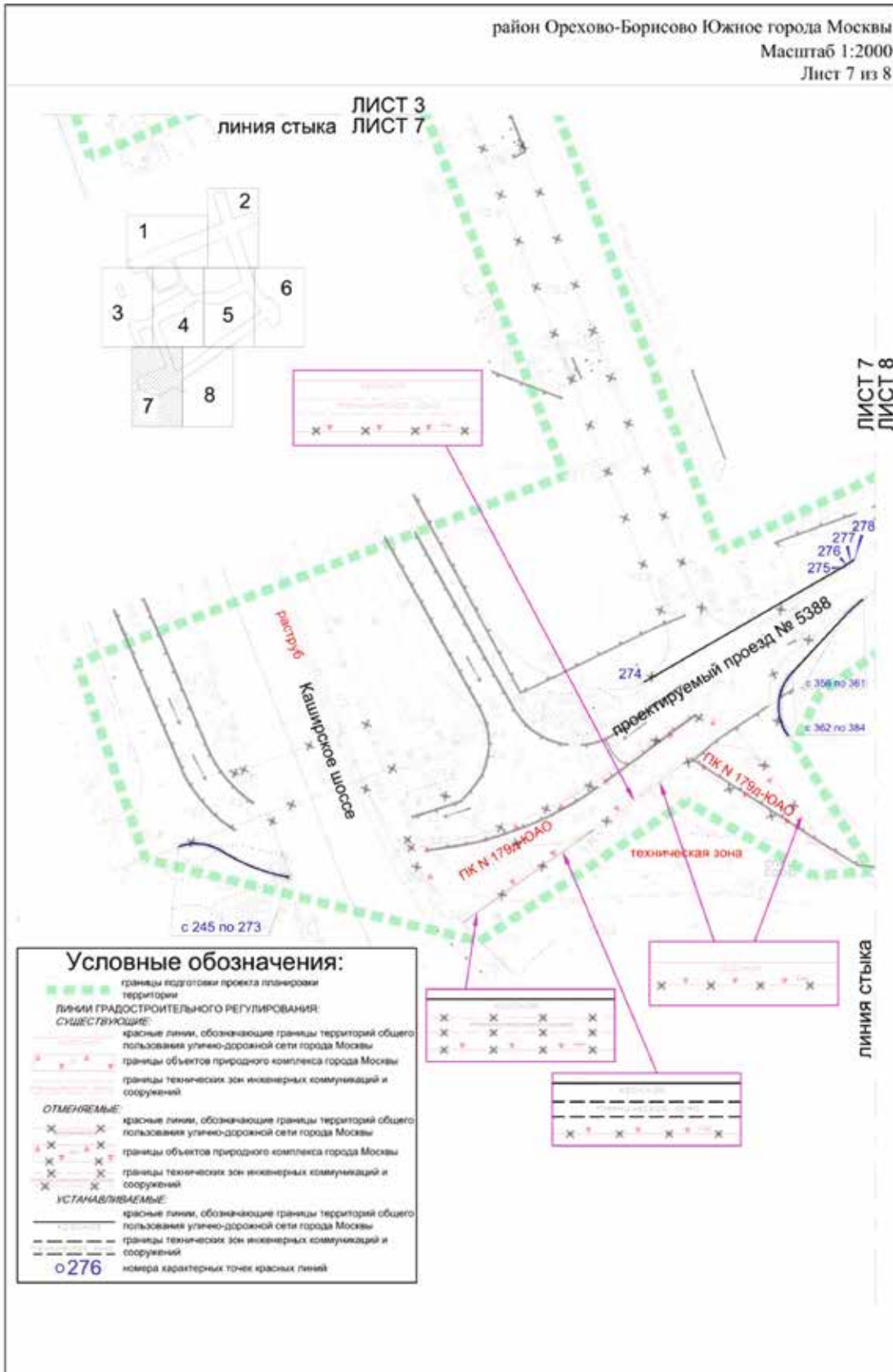
ЛИСТ 3
 ЛИСТ 7





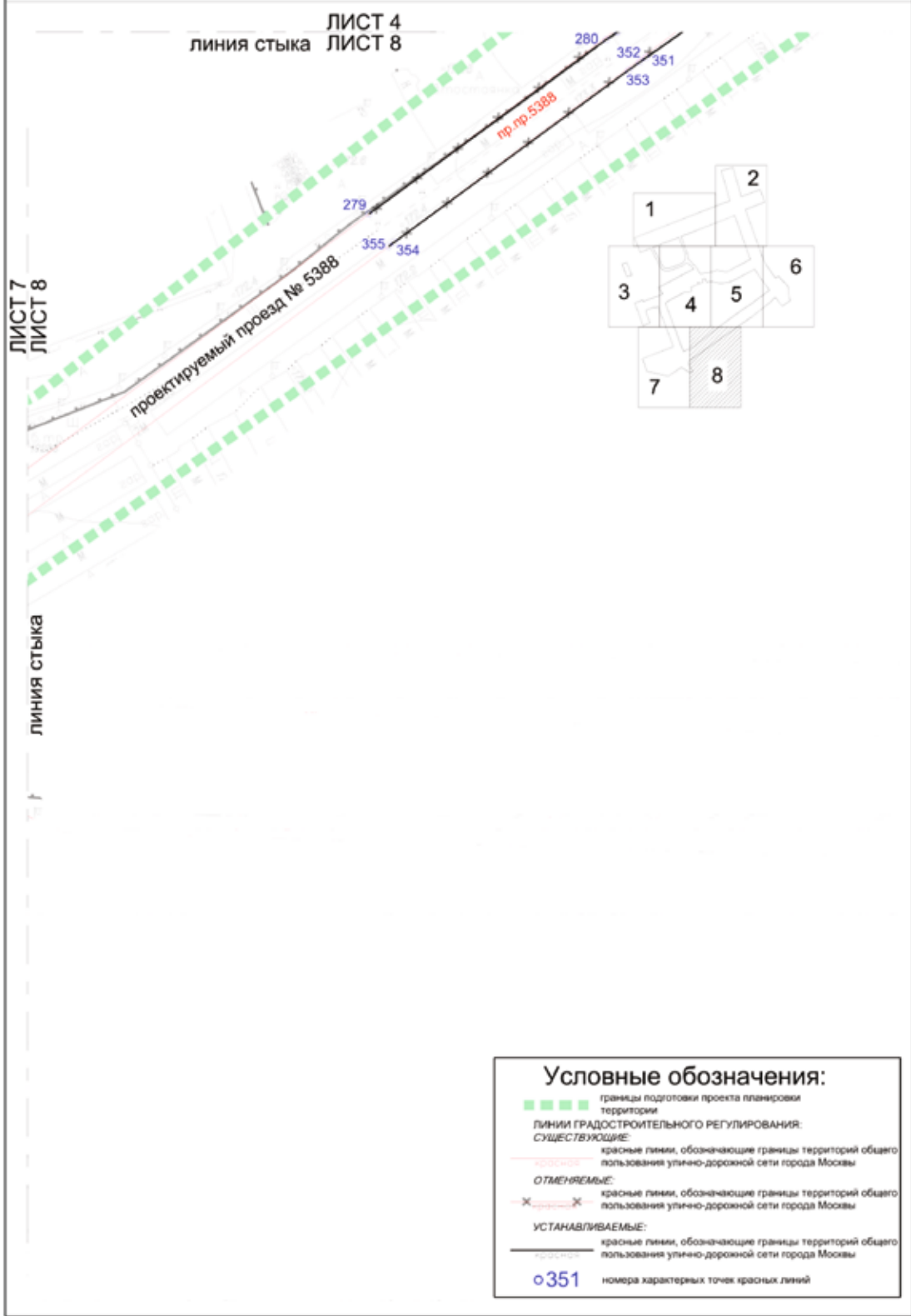


район Орехово-Борисово Южное города Москвы
 Масштаб 1:2000
 Лист 7 из 8



Условные обозначения:

- границы подготовки проекта планировки территории
- Линии ГРАДОСТРОИТЕЛЬНОГО РЕГУЛИРОВАНИЯ:**
- СУЩЕСТВУЮЩИЕ:**
 - красные линии, обозначающие границы территорий общего пользования улично-дорожной сети города Москвы
 - границы объектов природного комплекса города Москвы
 - границы технических зон инженерных коммуникаций и сооружений
- ОТМЕНЯЕМЫЕ:**
 - красные линии, обозначающие границы территорий общего пользования улично-дорожной сети города Москвы
 - границы объектов природного комплекса города Москвы
 - границы технических зон инженерных коммуникаций и сооружений
- УСТАНАВЛИВАЕМЫЕ:**
 - красные линии, обозначающие границы территорий общего пользования улично-дорожной сети города Москвы
 - границы технических зон инженерных коммуникаций и сооружений
- номера характерных точек красных линий



Условные обозначения:

- ■ ■ ■ границы подготовки проекта планировки территории
- ЛИНИИ ГРАДОСТРОИТЕЛЬНОГО РЕГУЛИРОВАНИЯ:**
- СУЩЕСТВУЮЩИЕ:**
- красные линии, обозначающие границы территорий общего пользования улично-дорожной сети города Москвы
- ОТМЕНЯЕМЫЕ:**
- X- -X- красные линии, обозначающие границы территорий общего пользования улично-дорожной сети города Москвы
- УСТАНОВЛИВАЕМЫЕ:**
- красные линии, обозначающие границы территорий общего пользования улично-дорожной сети города Москвы
- 351 номера характерных точек красных линий

1.1.2. Перечень координат характерных точек красных линий

№ точки	Координаты точки (Московская система координат)	
	X (м)	Y (м)
1	2	3
№ точки	Координаты точки	
1	-7619.8639	14375.3802
2	-7618.3557	14396.1246
3	-7614.9093	14405.5280
4	-7611.4629	14414.9314
5	-7613.8709	14420.0479
6	-7567.6394	14456.5114
7	-7553.4148	14471.9109
8	-7538.5267	14500.0381
9	-7533.6973	14520.3028
10	-7467.9596	14643.8513
11	-7466.5959	14646.3292
12	-7465.1626	14648.7675
13	-7463.6610	14651.1643
14	-7463.2596	14651.7803
15	-7460.3058	14656.2770
16	-7458.5252	14659.0607
17	-7456.8124	14661.8867
18	-7455.1686	14664.7533
19	-7453.5946	14667.6588
20	-7452.0915	14670.6016
21	-7451.8170	14671.1586
22	-7411.5868	14647.5209
23	-7408.2239	14645.4985
24	-7404.9028	14643.4081
25	-7401.6250	14641.2503
26	-7398.3919	14639.0262
27	-7395.2048	14636.7366
28	-7394.5475	14636.2520
29	-7391.4177	14633.8846
30	-7388.3369	14631.4540
31	-7385.3063	14628.9610
32	-7382.3271	14626.4068
33	-7379.4006	14623.7924
34	-7376.5280	14621.1189
35	-7373.7105	14618.3874
36	-7370.9492	14615.5990

№ точки	Координаты точки (Московская система координат)	
	X (м)	Y (м)
1	2	3
37	-7368.2454	14612.7549
38	-7365.6001	14609.8562
39	-7364.5190	14608.6367
40	-7352.9834	14595.5128
41	-7352.5970	14595.0126
42	-7352.2767	14594.4676
43	-7352.0277	14593.8865
44	-7351.8541	14593.2787
45	-7351.7585	14592.6538
46	-7351.7425	14592.0219
47	-7351.8064	14591.3930
48	-7351.9492	14590.7772
49	-7352.1685	14590.1843
50	-7352.4608	14589.6238
51	-7352.8216	14589.1047
52	-7353.2449	14588.6353
53	-7353.7241	14588.2230
54	-7353.8291	14588.1458
55	-7355.2633	14587.1194
56	-7330.9822	14598.1584
57	-7331.6655	14597.9968
58	-7332.2887	14597.8906
59	-7332.9203	14597.8638
60	-7333.5502	14597.9169
61	-7334.1683	14598.0490
62	-7334.7649	14598.2581
63	-7335.3303	14598.5408
64	-7335.8555	14598.8926
65	-7336.3321	14599.3078
66	-7336.5715	14599.5617
67	-7352.1341	14617.2672
68	-7354.8538	14620.3008
69	-7357.6326	14623.2804
70	-7360.4693	14626.2049
71	-7363.3629	14629.0732
72	-7366.3122	14631.8840
73	-7369.3162	14634.6364

№ точки	Координаты точки (Московская система координат)	
	X (м)	Y (м)
1	2	3
74	-7372.3736	14637.3294
75	-7375.4833	14639.9617
76	-7378.6441	14642.5325
77	-7381.8548	14645.0407
78	-7385.1141	14647.4855
79	-7388.4207	14649.8657
80	-7391.7735	14652.1806
81	-7395.1711	14654.4292
82	-7398.6121	14656.6106
83	-7402.0953	14658.7241
84	-7402.8696	14659.1813
85	-7440.5788	14681.3378
86	-7441.2472	14681.7769
87	-7441.8685	14682.2805
88	-7442.4363	14682.8437
89	-7442.9451	14683.4607
90	-7443.3897	14684.1255
91	-7443.7658	14684.8313
92	-7444.0695	14685.5711
93	-7444.2978	14686.3376
94	-7444.4484	14687.1230
95	-7444.5199	14687.9196
96	-7444.5114	14688.7193
97	-7444.4232	14689.5142
98	-7444.2561	14690.2963
99	-7444.1317	14690.7160
100	-7443.2038	14693.6899
101	-7442.3526	14696.6865
102	-7442.0830	14697.7016
103	-7441.7325	14699.0753
104	-7440.9933	14702.2960
105	-7440.3323	14705.5337
106	-7439.7498	14708.7865
107	-7439.2463	14712.0524
108	-7438.8220	14715.3295
109	-7438.4771	14718.6159
110	-7438.2119	14721.9097
111	-7438.0658	14724.3747
112	-7437.9401	14727.6768
113	-7437.8943	14730.9809

№ точки	Координаты точки (Московская система координат)	
	X (м)	Y (м)
1	2	3
114	-7437.9286	14734.2852
115	-7437.9690	14735.4521
116	-7435.7536	14745.7642
117	-7433.5382	14756.0764
118	-7435.4548	14771.9612
119	-7437.3713	14787.8460
120	-7441.8021	14797.4505
121	-7444.0175	14802.2527
122	-7446.2329	14807.0550
123	-7446.3381	14808.6793
124	-7446.4641	14811.8642
125	-7446.5101	14815.0513
126	-7446.4762	14818.2385
127	-7446.3623	14821.4239
128	-7446.1685	14824.6054
129	-7445.8949	14827.7811
130	-7445.5417	14830.9488
131	-7445.1091	14834.1068
132	-7444.5974	14837.2528
133	-7444.1384	14839.6875
134	-7444.0069	14840.3851
135	-7443.3380	14843.5015
136	-7442.5911	14846.6002
137	-7441.7666	14849.6791
138	-7440.8652	14852.7364
139	-7439.8873	14855.7701
140	-7438.8335	14858.7783
141	-7437.7047	14861.7591
142	-7436.5013	14864.7106
143	-7435.2243	14867.6310
144	-7433.8744	14870.5185
145	-7432.4525	14873.3712
146	-7431.7075	14874.7975
147	-7423.5203	14890.2347
148	-7389.6456	14954.1061
149	-7381.1442	14970.1358
150	-7375.5080	14980.736
151	-7358.4280	15012.9677
152	-7357.8798	15013.9159
153	-7357.2639	15014.8216

№ точки	Координаты точки (Московская система координат)	
	X (м)	Y (м)
1	2	3
154	-7356.5836	15015.6799
155	-7355.8424	15016.4863
156	-7355.0444	15017.2365
157	-7354.1938	15017.9264
158	-7353.2951	15018.5525
159	-7352.3531	15019.1113
160	-7351.3728	15019.5998
161	-7350.3595	15020.0156
162	-7349.3186	15020.3563
163	-7348.2556	15020.6201
164	-7347.1762	15020.8057
165	-7346.0861	15020.9119
166	-7344.9911	15020.9384
167	-7343.8972	15020.8849
168	-7342.8100	15020.7517
169	-7341.7355	15020.5396
170	-7340.6793	15020.2496
171	-7340.0195	15020.0253
172	-7333.9047	15017.7866
173	-7330.8851	15016.6811
174	-7381.5580	15039.1373
175	-7382.1308	15033.2195
176	-7374.0422	15032.5185
177	-7373.5360	15031.5473
178	-7373.1019	15030.5417
179	-7372.7424	15029.5071
180	-7372.4593	15028.4491
181	-7372.2542	15027.3732
182	-7372.1281	15026.2852
183	-7372.0817	15025.1909
184	-7372.1154	15024.0962
185	-7372.2288	15023.0068
186	-7372.4214	15021.9286
187	-7372.6922	15020.8674
188	-7373.0397	15019.8287
189	-7373.4620	15018.8181
190	-7373.8299	15018.0757
191	-7389.6573	14988.2328
192	-7389.9396	14987.7857
193	-7390.2861	14987.3862

№ точки	Координаты точки (Московская система координат)	
	X (м)	Y (м)
1	2	3
194	-7390.6887	14987.0435
195	-7391.1385	14986.7654
196	-7391.6249	14986.5582
197	-7392.1371	14986.4266
198	-7392.6632	14986.3737
199	-7393.1913	14986.4007
200	-7393.9608	14986.5890
201	-7405.2696	14990.7612
202	-7412.9736	14980.4593
203	-7404.5515	14974.1609
204	-7403.3785	14975.7294
205	-7402.8792	14976.2524
206	-7401.9823	14976.8071
207	-7401.4816	14976.9770
208	-7400.9610	14977.0695
209	-7400.4324	14977.0825
210	-7399.9078	14977.0157
211	-7398.9747	14976.7141
212	-7398.5711	14976.5226
213	-7397.8970	14975.9416
214	-7397.6480	14975.5706
215	-7397.3658	14974.7266
216	-7397.3416	14974.2805
217	-7397.3972	14973.8372
218	-7397.6315	14973.1973
219	-7421.4086	14928.3649
220	-7436.1500	14913.3755
221	-7451.1433	14885.1053
222	-7454.1475	14863.4785
223	-7455.2494	14860.2807
224	-7456.2754	14857.0579
225	-7457.2250	14853.8116
226	-7458.0974	14850.5439
227	-7458.8924	14847.2564
228	-7459.6093	14843.9510
229	-7460.2479	14840.6296
230	-7460.8078	14837.2940
231	-7461.2886	14833.9461
232	-7461.6901	14830.5877
233	-7462.0120	14827.2208

№ точки	Координаты точки (Московская система координат)	
	X (м)	Y (м)
1	2	3
234	-7462.2543	14823.8473
235	-7462.4167	14820.4689
236	-7462.4991	14817.0877
237	-7462.5102	14815.0861
238	-7462.4718	14811.9729
239	-7462.3533	14808.5927
240	-7462.1549	14805.2163
241	-7461.8767	14801.8455
242	-7461.5188	14798.4822
243	-7455.2530	14745.5513
244	-7454.9641	14742.8493
245	-8039.3041	14352.3400
246	-8038.9035	14353.5396
247	-8038.5795	14354.7622
248	-8038.3334	14356.0027
249	-8038.1662	14357.2564
250	-8038.0786	14358.5181
251	-8038.0709	14359.7828
252	-8038.1432	14361.0455
253	-8038.2951	14362.3011
254	-8038.5261	14363.5446
255	-8038.8352	14364.7710
256	-8039.2213	14365.9754
257	-8039.6826	14367.1530
258	-8040.2175	14368.2991
259	-8040.8238	14369.4091
260	-8041.2273	14370.0660
261	-8042.4875	14372.1059
262	-8043.6790	14374.1867
263	-8044.8004	14376.3061
264	-8045.8505	14378.4617
265	-8046.8281	14380.6512
266	-8047.7322	14382.8720
267	-8048.5616	14385.1218
268	-8049.3156	14387.3980
269	-8049.9932	14389.6980
270	-8050.5937	14392.0194
271	-8051.1164	14394.3595
272	-8051.5608	14396.7158
273	-8051.5947	14396.9154
274	-7972.8762	14540.1232
275	-7926.3936	14620.4495
276	-7925.4587	14621.9996
277	-7924.3614	14623.6715
278	-7923.1981	14625.2983
279	-7815.8751	14769.2047
280	-7746.7082	14863.2897
281	-7743.3586	14867.9135
282	-7741.5111	14870.5234
283	-7670.5527	14971.6026
284	-7667.3004	14976.1657

№ точки	Координаты точки (Московская система координат)	
	X (м)	Y (м)
1	2	3
245	-8039.3041	14352.3400
246	-8038.9035	14353.5396
247	-8038.5795	14354.7622
248	-8038.3334	14356.0027
249	-8038.1662	14357.2564
250	-8038.0786	14358.5181
251	-8038.0709	14359.7828
252	-8038.1432	14361.0455
253	-8038.2951	14362.3011
254	-8038.5261	14363.5446
255	-8038.8352	14364.7710
256	-8039.2213	14365.9754
257	-8039.6826	14367.1530
258	-8040.2175	14368.2991
259	-8040.8238	14369.4091
260	-8041.2273	14370.0660
261	-8042.4875	14372.1059
262	-8043.6790	14374.1867
263	-8044.8004	14376.3061
264	-8045.8505	14378.4617
265	-8046.8281	14380.6512
266	-8047.7322	14382.8720
267	-8048.5616	14385.1218
268	-8049.3156	14387.3980
269	-8049.9932	14389.6980
270	-8050.5937	14392.0194
271	-8051.1164	14394.3595
272	-8051.5608	14396.7158
273	-8051.5947	14396.9154
274	-7972.8762	14540.1232
275	-7926.3936	14620.4495
276	-7925.4587	14621.9996
277	-7924.3614	14623.6715
278	-7923.1981	14625.2983
279	-7815.8751	14769.2047
280	-7746.7082	14863.2897
281	-7743.3586	14867.9135
282	-7741.5111	14870.5234
283	-7670.5527	14971.6026
284	-7667.3004	14976.1657

№ точки	Координаты точки (Московская система координат)	
	X (м)	Y (м)
1	2	3
285	-7663.9833	14980.6820
286	-7660.6021	14985.1504
287	-7658.6647	14987.6523
288	-7565.1551	15107.4034
289	-7543.5147	15135.1167
290	-7542.8096	15135.9548
291	-7542.0452	15136.7391
292	-7541.2255	15137.4657
293	-7540.3551	15138.1304
294	-7539.4384	15138.7299
295	-7538.4805	15139.2609
296	-7537.4864	15139.7206
297	-7536.4614	15140.1065
298	-7535.4109	15140.4166
299	-7534.3406	15140.6492
300	-7533.2562	15140.8031
301	-7532.1635	15140.8774
302	-7531.0682	15140.8719
303	-7529.9763	15140.7864
304	-7528.8935	15140.6215
305	-7527.8257	15140.3780
306	-7526.7785	15140.0572
307	-7525.7574	15139.6609
308	-7524.7680	15139.1911
309	-7523.8155	15138.6504
310	-7522.9050	15138.0416
311	-7522.7297	15137.9129
312	-7515.1700	15132.2800
313	-7592.7345	15214.8606
314	-7597.5681	15207.3167
315	-7582.5678	15197.3567
316	-7578.4634	15199.1869
317	-7565.5797	15191.2990
318	-7564.5579	15190.2667
319	-7564.2252	15185.7319
320	-7565.0654	15184.5886
321	-7555.4438	15177.2977
322	-7552.7713	15180.8245
323	-7549.4782	15182.1743
324	-7548.5247	15181.1517

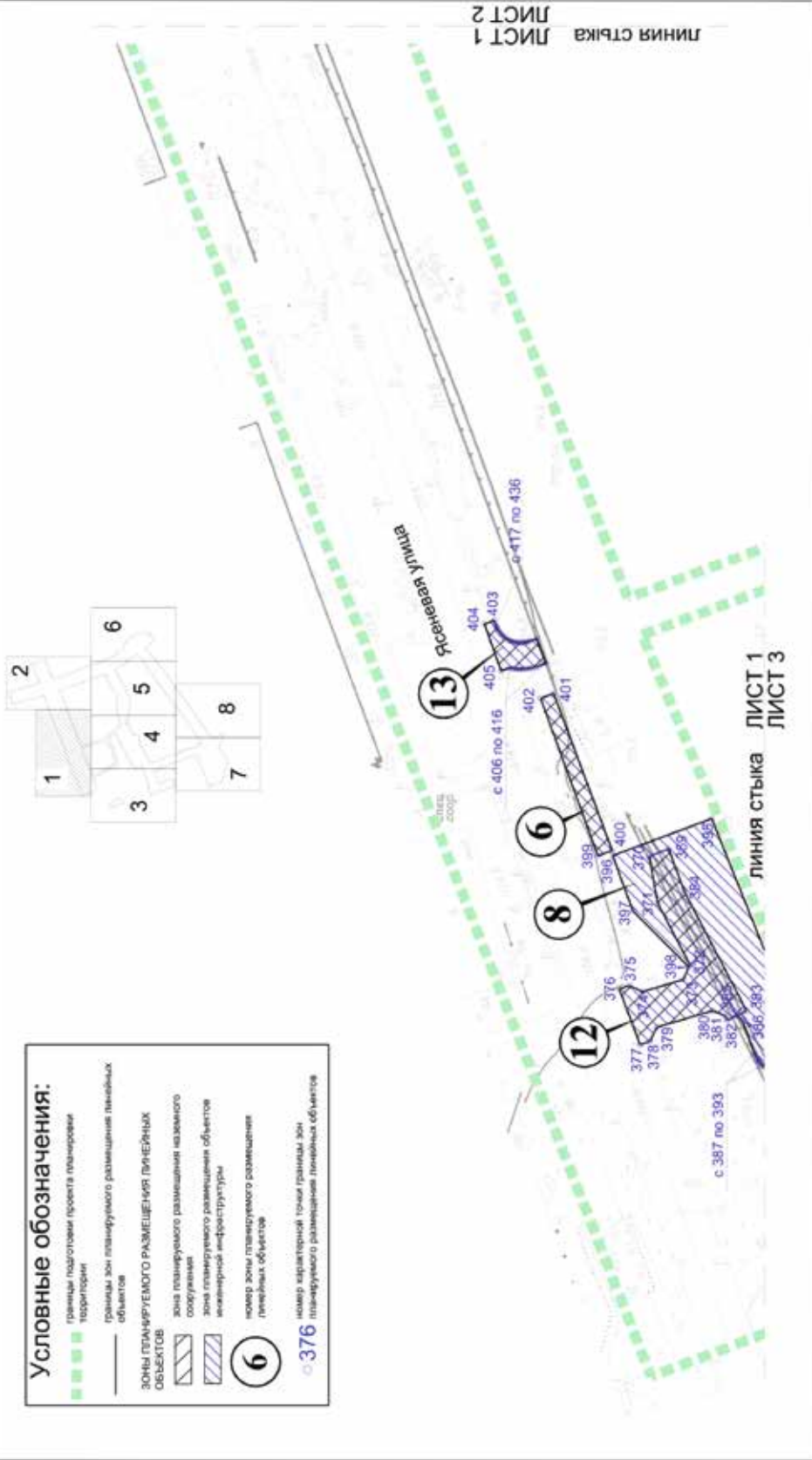
№ точки	Координаты точки (Московская система координат)	
	X (м)	Y (м)
1	2	3
325	-7547.5251	15179.9683
326	-7546.5880	15178.7349
327	-7544.4767	15175.8018
328	-7544.0924	15175.2416
329	-7543.5273	15174.3033
330	-7543.0322	15173.3264
331	-7542.6097	15172.3159
332	-7542.2620	15171.2772
333	-7541.9911	15170.2160
334	-7541.7984	15169.1379
335	-7541.6848	15168.0485
336	-7541.6510	15166.9538
337	-7541.6972	15165.8595
338	-7541.8231	15164.7715
339	-7542.0280	15163.6956
340	-7542.3110	15162.6375
341	-7542.6703	15161.6028
342	-7543.1043	15160.5972
343	-7543.6104	15159.6259
344	-7544.1861	15158.6941
345	-7544.8282	15157.8068
346	-7617.5517	15064.6750
347	-7621.7290	15067.9369
348	-7682.7082	14989.4962
349	-7681.4732	14982.1413
350	-7682.8295	14980.2210
351	-7753.7880	14879.1419
352	-7755.5070	14876.7128
353	-7758.7938	14872.1745
354	-7827.1318	14779.2169
355	-7828.7359	14777.0505
356	-7939.2882	14628.8141
357	-7940.5157	14627.2351
358	-7941.8052	14625.7066
359	-7943.1549	14624.2308
360	-7944.5626	14622.8101
361	-7945.3197	14622.0911
362	-7969.0677	14600.0069
363	-7970.0206	14599.1754
364	-7971.0242	14598.4057

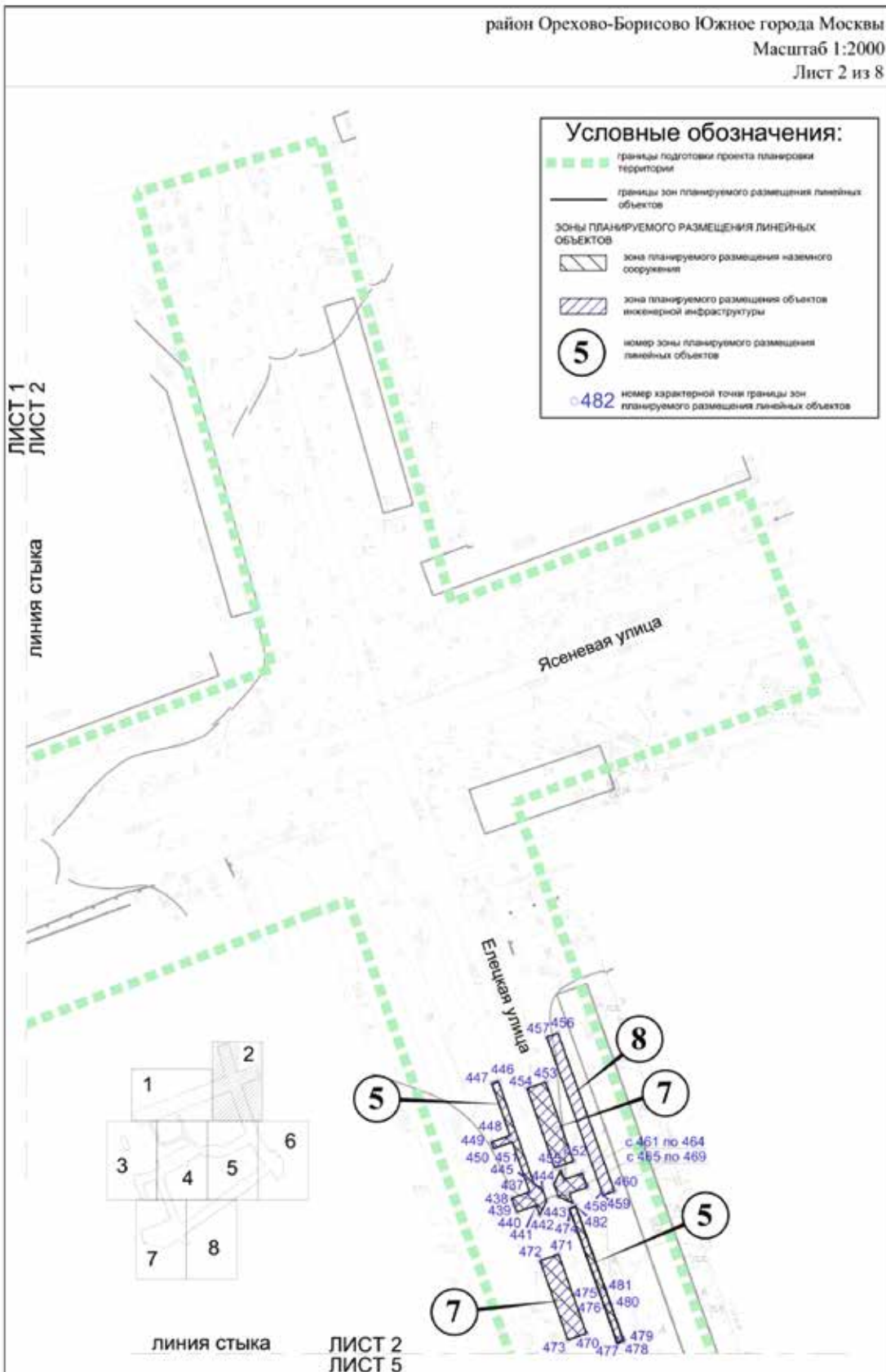
№ точки	Координаты точки (Московская система координат)	
	X (м)	Y (м)
1	2	3
365	-7972.0745	14597.7010
366	-7973.1671	14597.0641
367	-7974.2979	14596.4975
368	-7975.4622	14596.0035
369	-7976.6554	14595.5841
370	-7977.8727	14595.2410
371	-7979.1093	14594.9755
372	-7980.3601	14594.7887
373	-7981.6203	14594.6813
374	-7982.8848	14594.6538
375	-7984.1484	14594.7062

№ точки	Координаты точки (Московская система координат)	
	X (м)	Y (м)
1	2	3
376	-7985.4063	14594.8384
377	-7986.6532	14595.0499
378	-7987.8843	14595.3398
379	-7989.0946	14595.7068
380	-7990.2793	14596.1497
381	-7991.4336	14596.6665
382	-7992.5530	14597.2553
383	-7993.6329	14597.9137
384	-7994.6346	14598.6133
385	-7659.3335	14437.5333
386	-7654.2031	14451.6313

1.2. Чертеж границ зон планируемого размещения линейных объектов

район Орехово-Борисово Южное города Москвы
 Масштаб 1:2000
 Лист 1 из 8

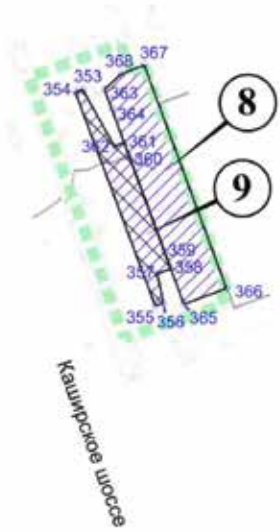




район Орехово-Борисово Южное города Москвы
 Масштаб 1:2000
 Лист 3 из 8

ЛИНИЯ СТЫКА

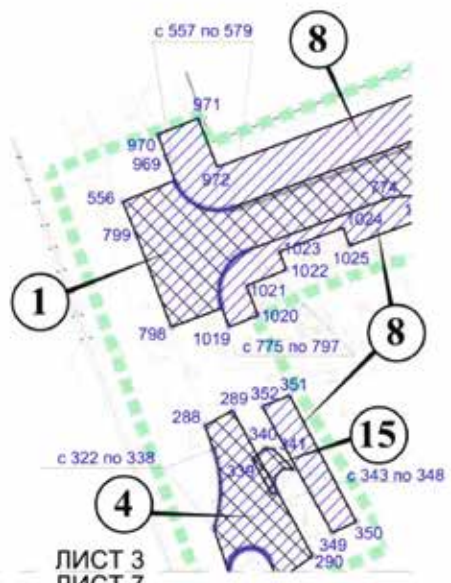
ЛИСТ 1
 ЛИСТ 3



ЛИСТ 3
 ЛИСТ 4
 ЛИНИЯ СТЫКА

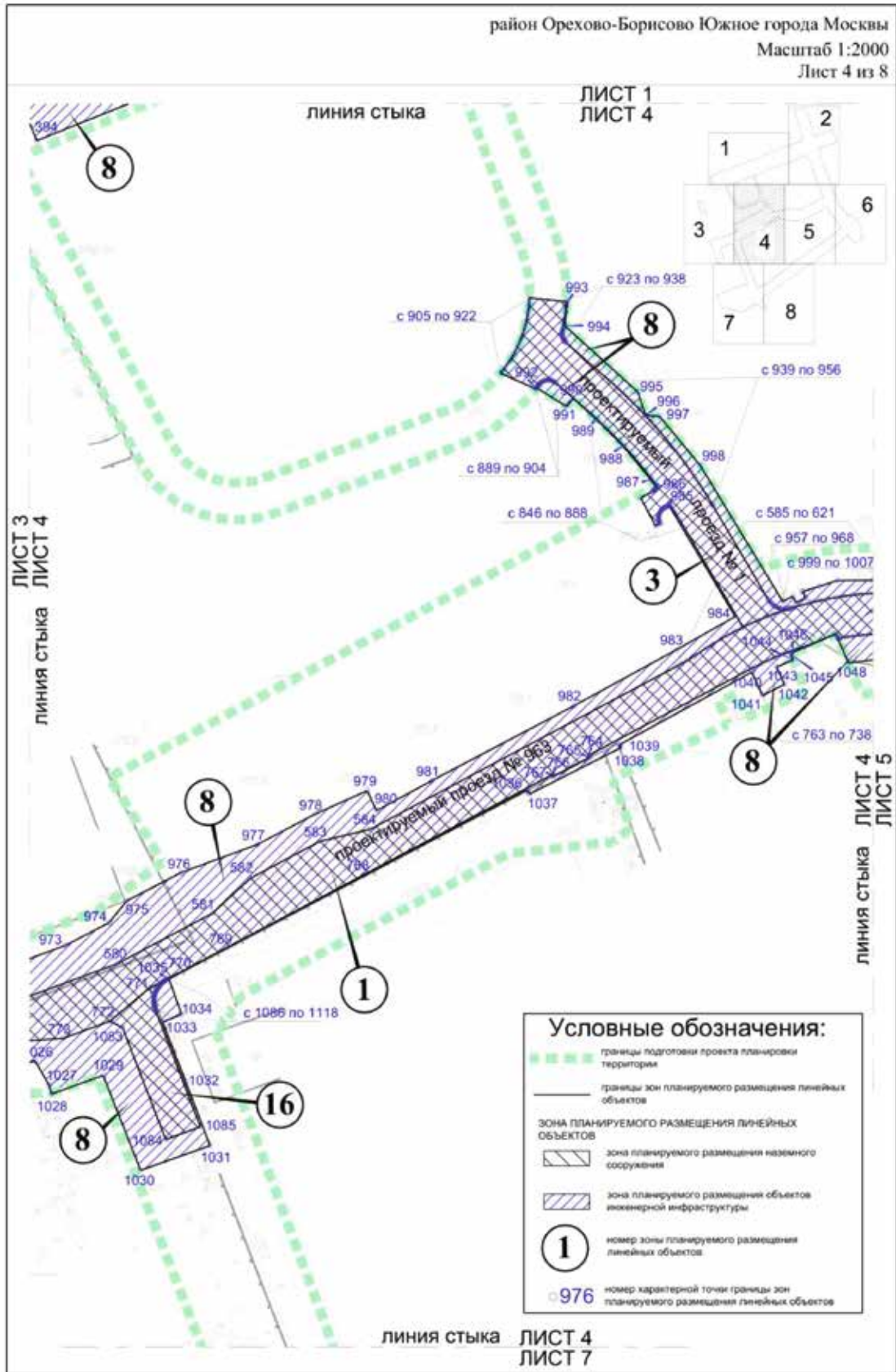
Условные обозначения:

- границы подготовки проекта планировки территории.
- границы зон планируемого размещения линейных объектов
- Зоны планируемого размещения линейных объектов**
- зона планируемого размещения наземного сооружения
- зона планируемого размещения объектов инженерной инфраструктуры
- номер зоны планируемого размещения линейных объектов
- номер характерной точки границы зон планируемого размещения линейных объектов

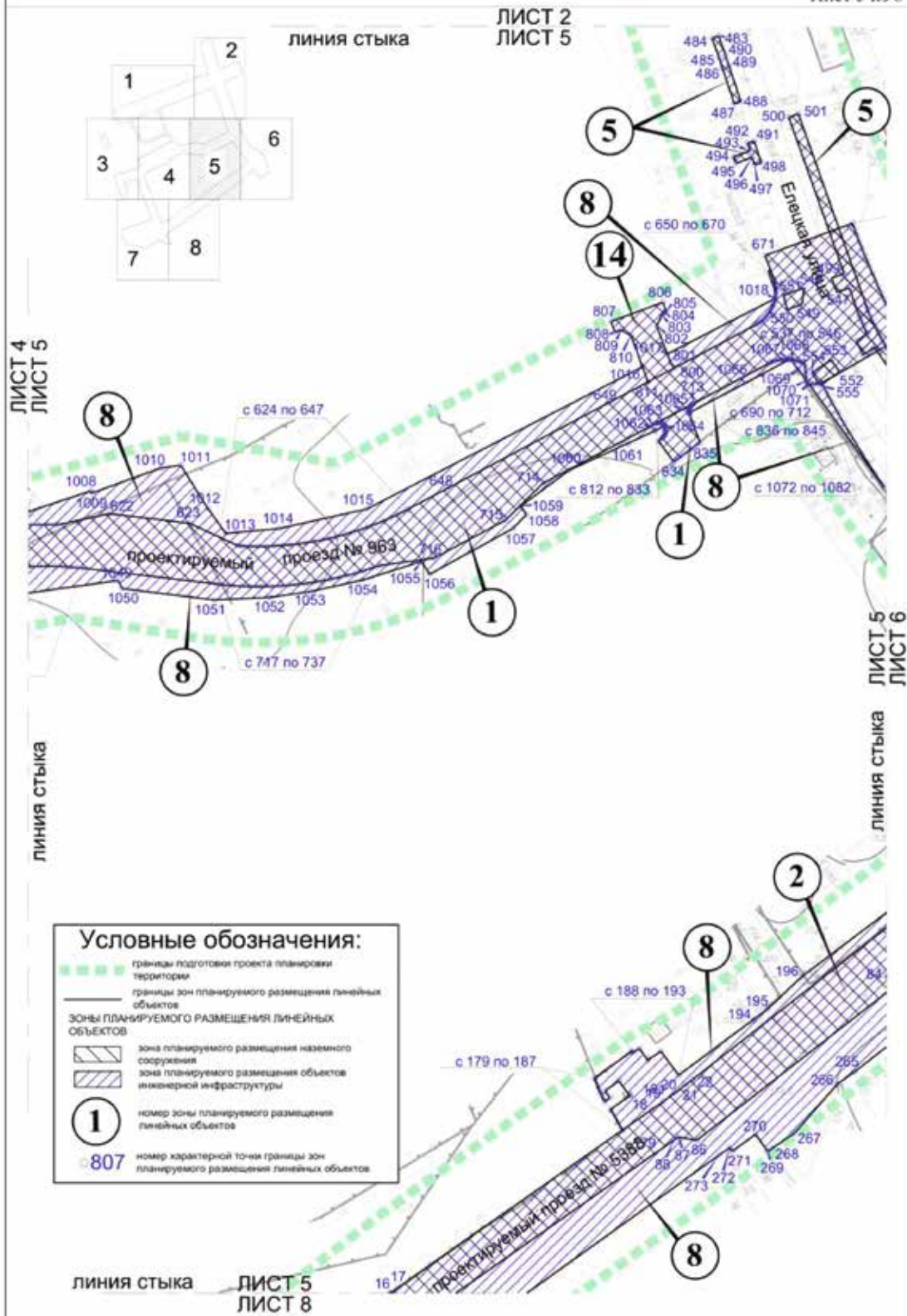


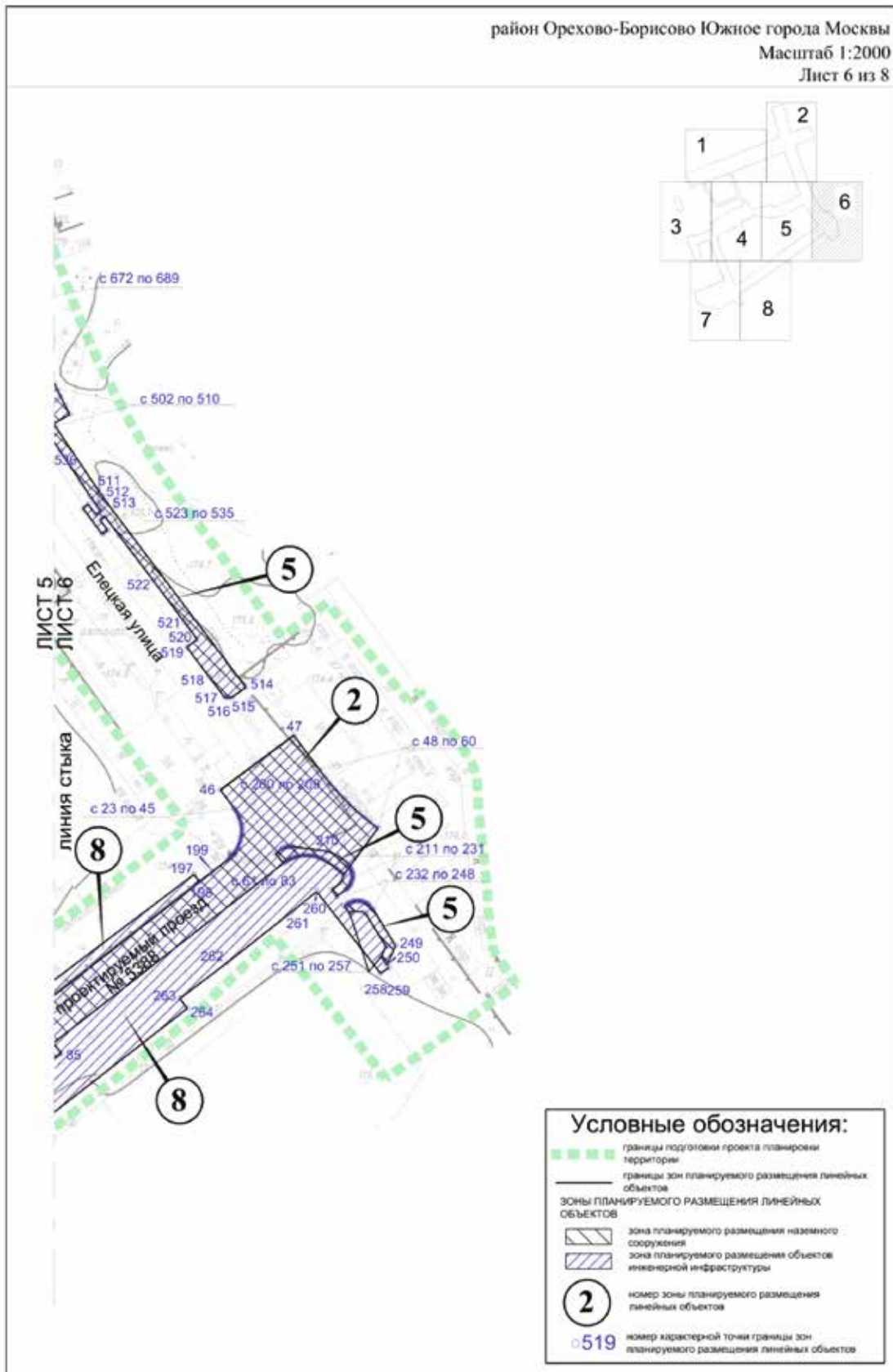
ЛИНИЯ СТЫКА

ЛИСТ 3
 ЛИСТ 7

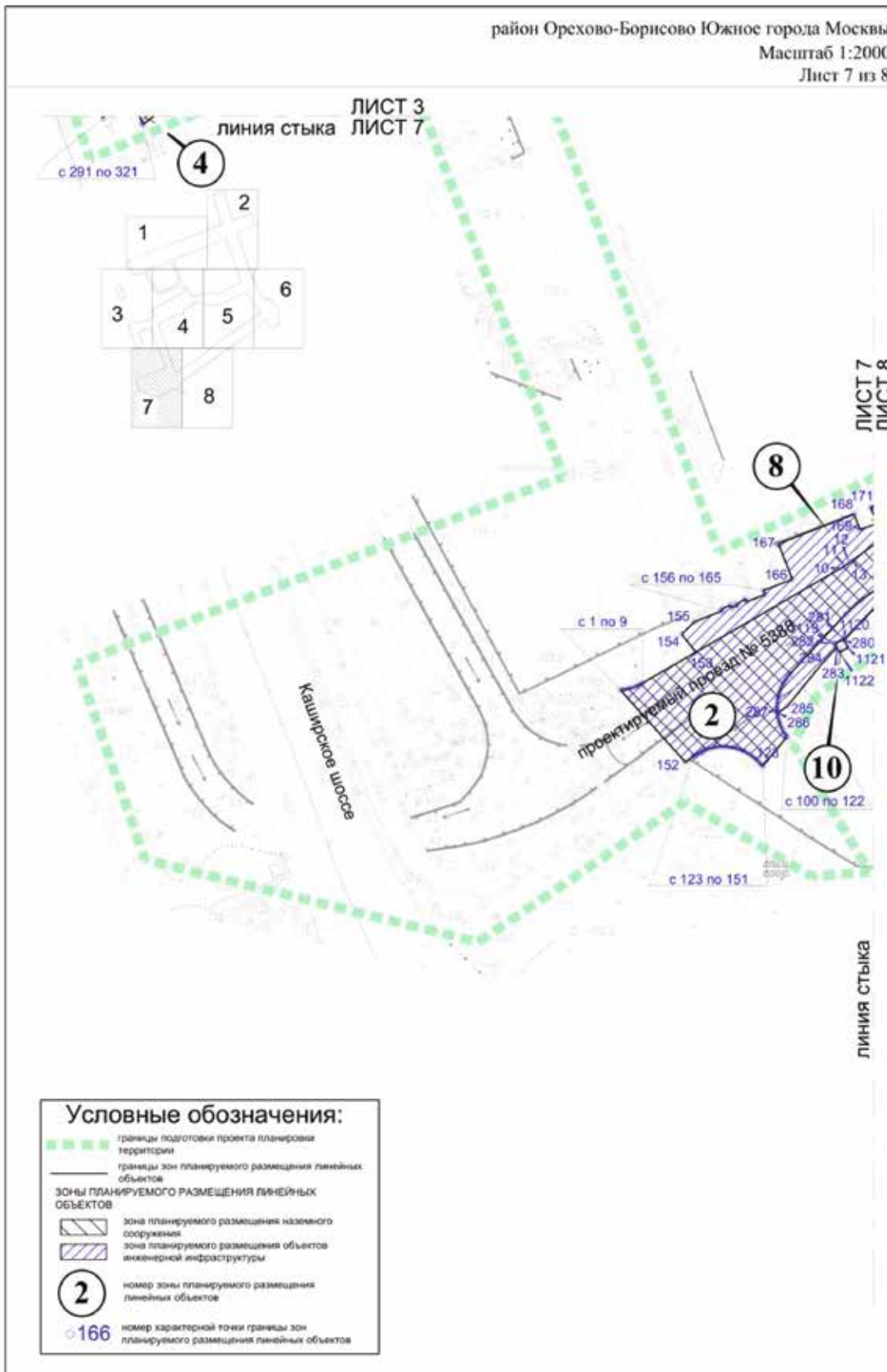


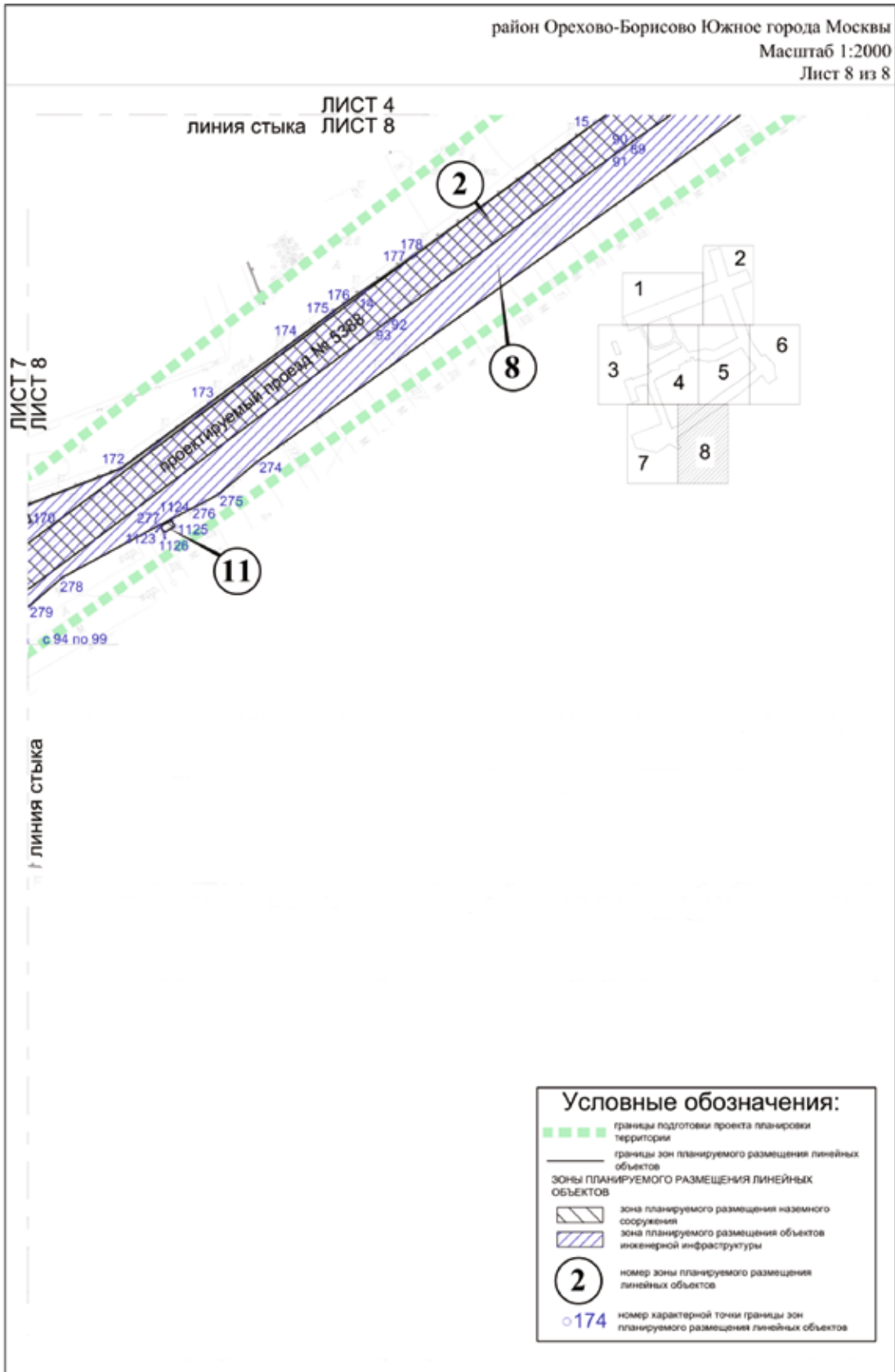
район Орехово-Борисово Южное города Москвы
 Масштаб 1:2000
 Лист 5 из 8





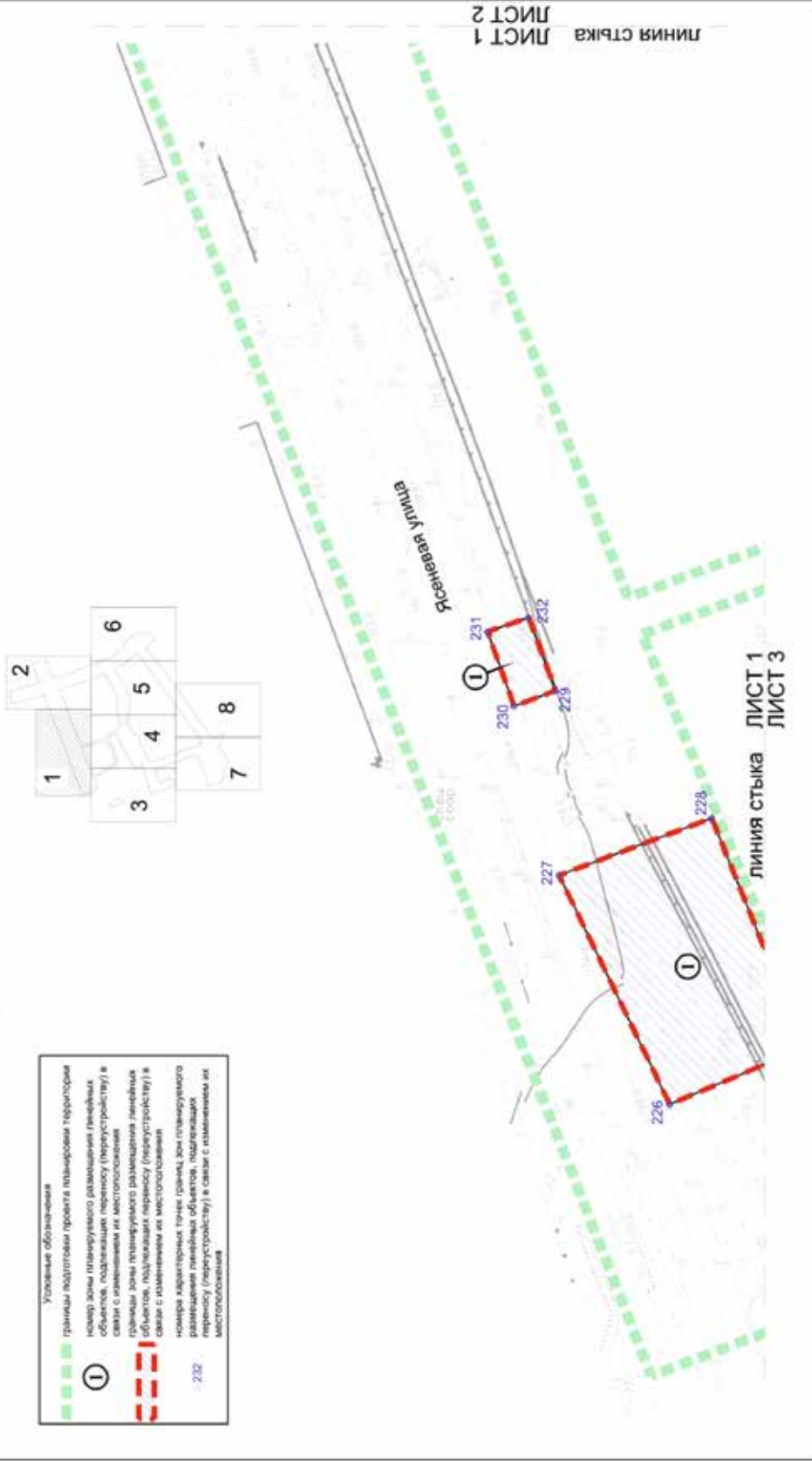
район Орехово-Борисово Южное города Москвы
 Масштаб 1:2000
 Лист 7 из 8

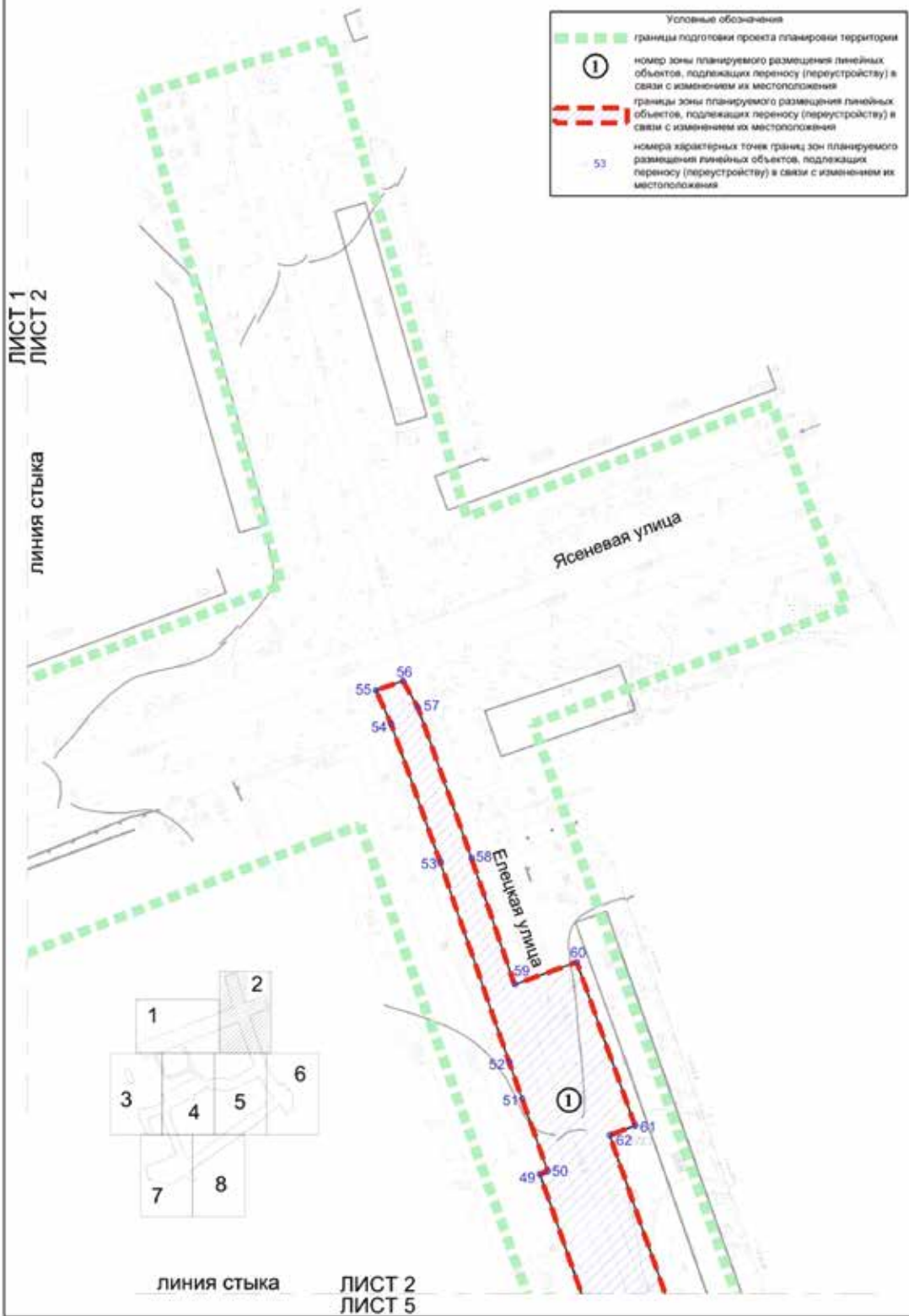




1.3. Чертеж границ зон планируемого размещения линейных объектов, подлежащих переносу (перестройству) в связи с изменением их местоположения

район Орехово-Борисово Южное города Москвы
Масштаб 1:2000
Лист 1 из 8

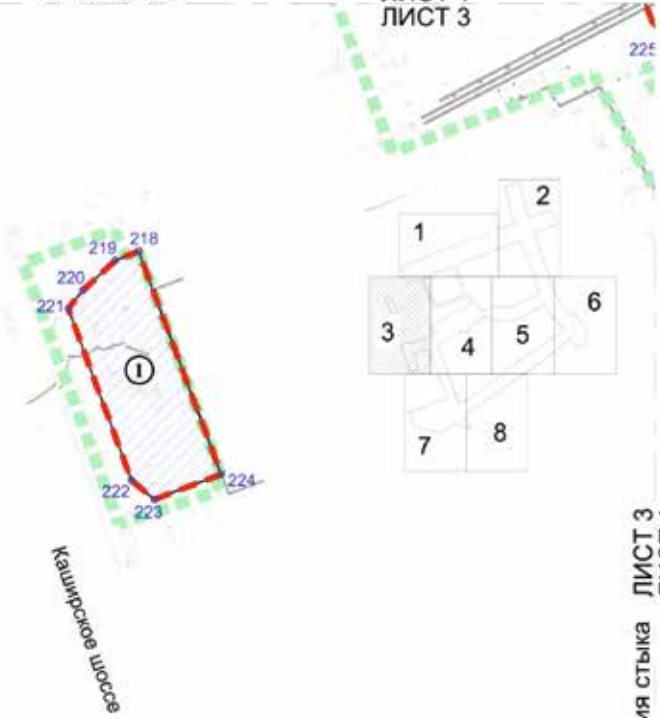




район Орехово-Борисово Южное города Москвы
 Масштаб 1:2000
 Лист 3 из 8

ЛИНИЯ СТЫКА

ЛИСТ 1
 ЛИСТ 3



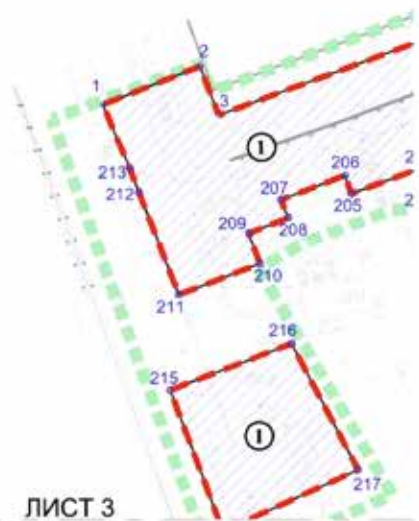
ЛИСТ 3
 ЛИСТ 4

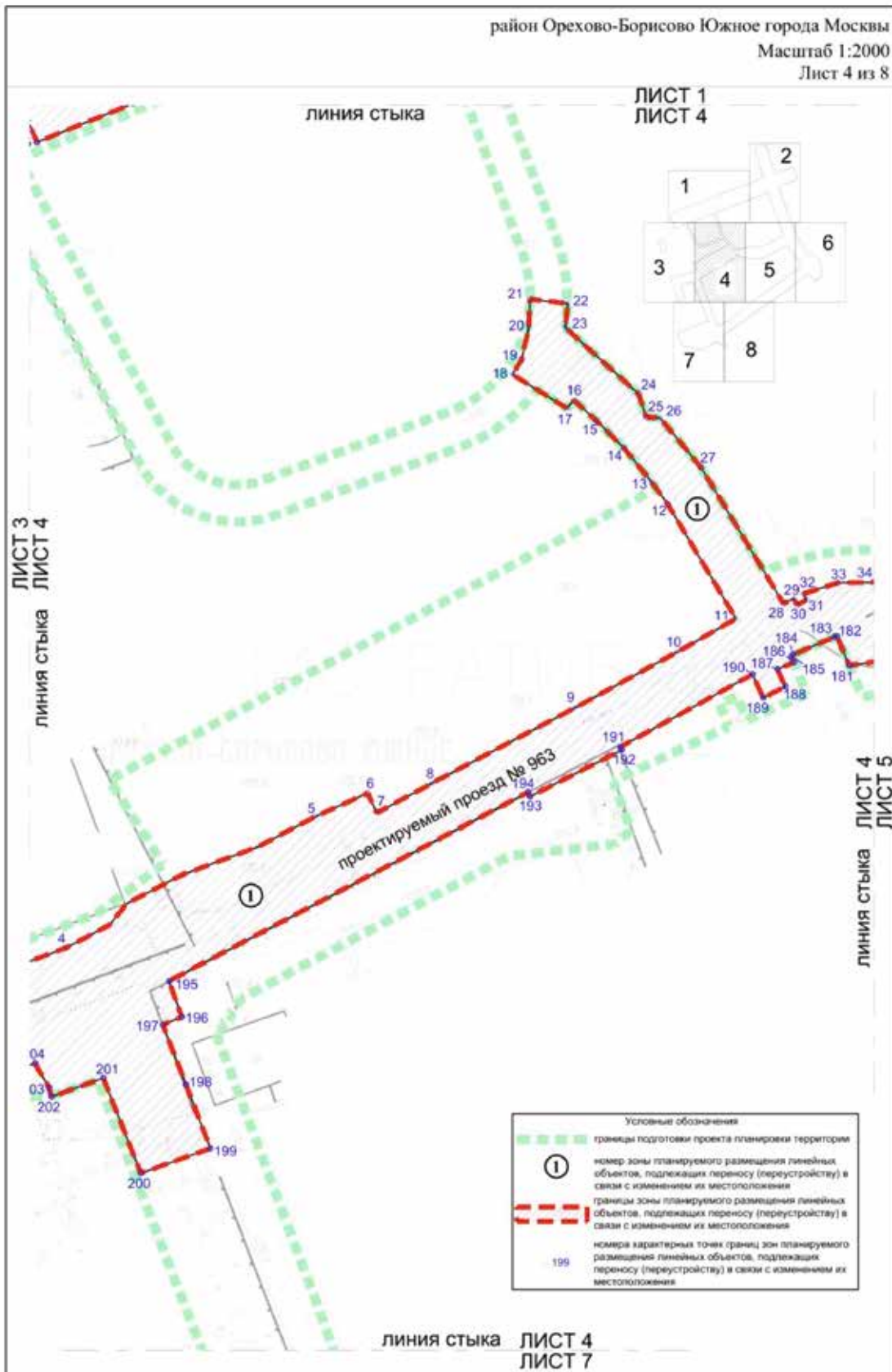
Условные обозначения

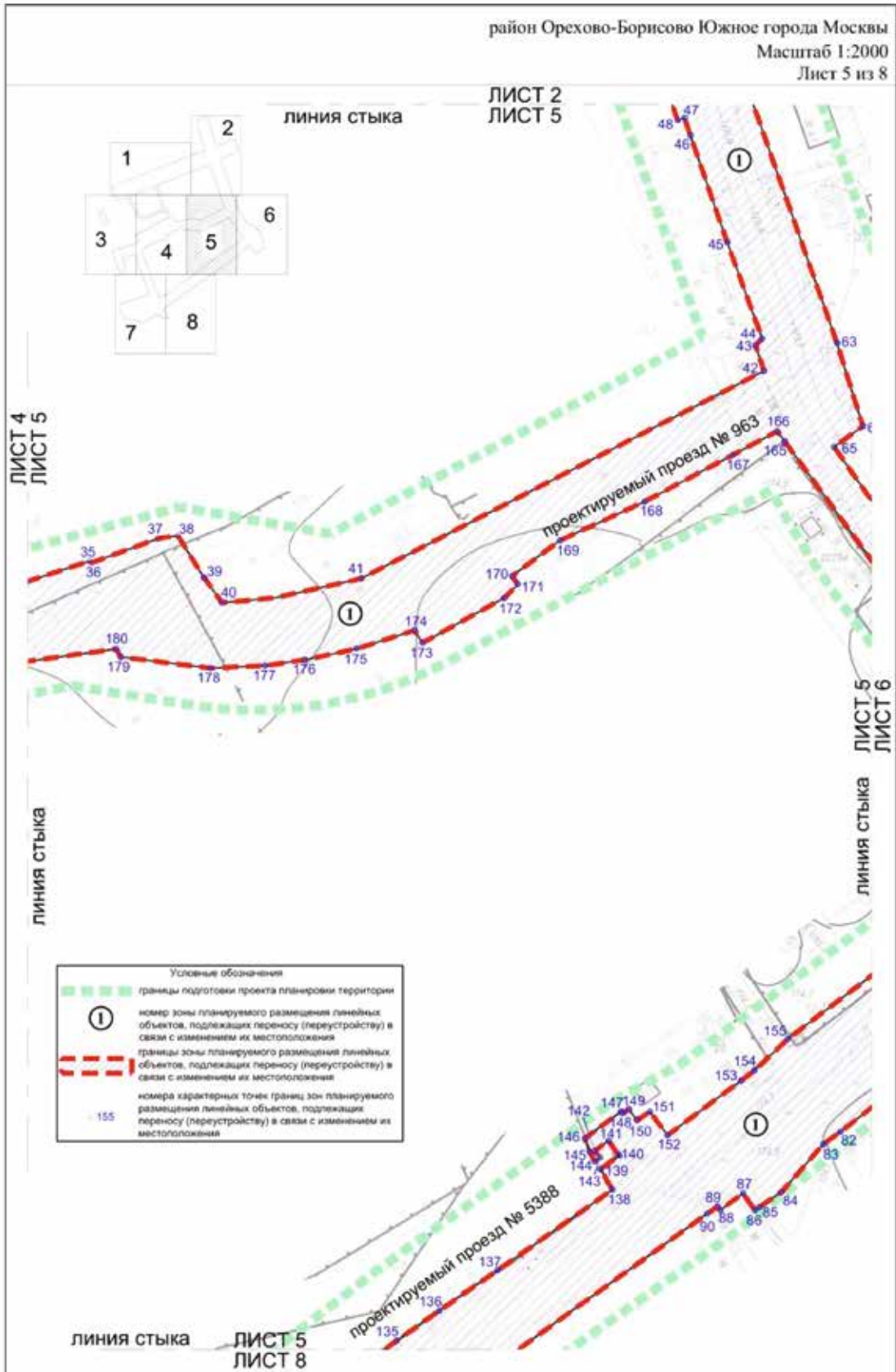
	границы подготовки проекта планировки территории
	границы зоны планируемого размещения линейных объектов, подлежащих переносу (перестройству) в связи с изменением их местоположения
	границы зоны планируемого размещения линейных объектов, подлежащих переносу (перестройству) в связи с изменением их местоположения
	номера характерных точек границ зон планируемого размещения линейных объектов, подлежащих переносу (перестройству) в связи с изменением их местоположения

ЛИНИЯ СТЫКА

ЛИСТ 3
 ЛИСТ 7

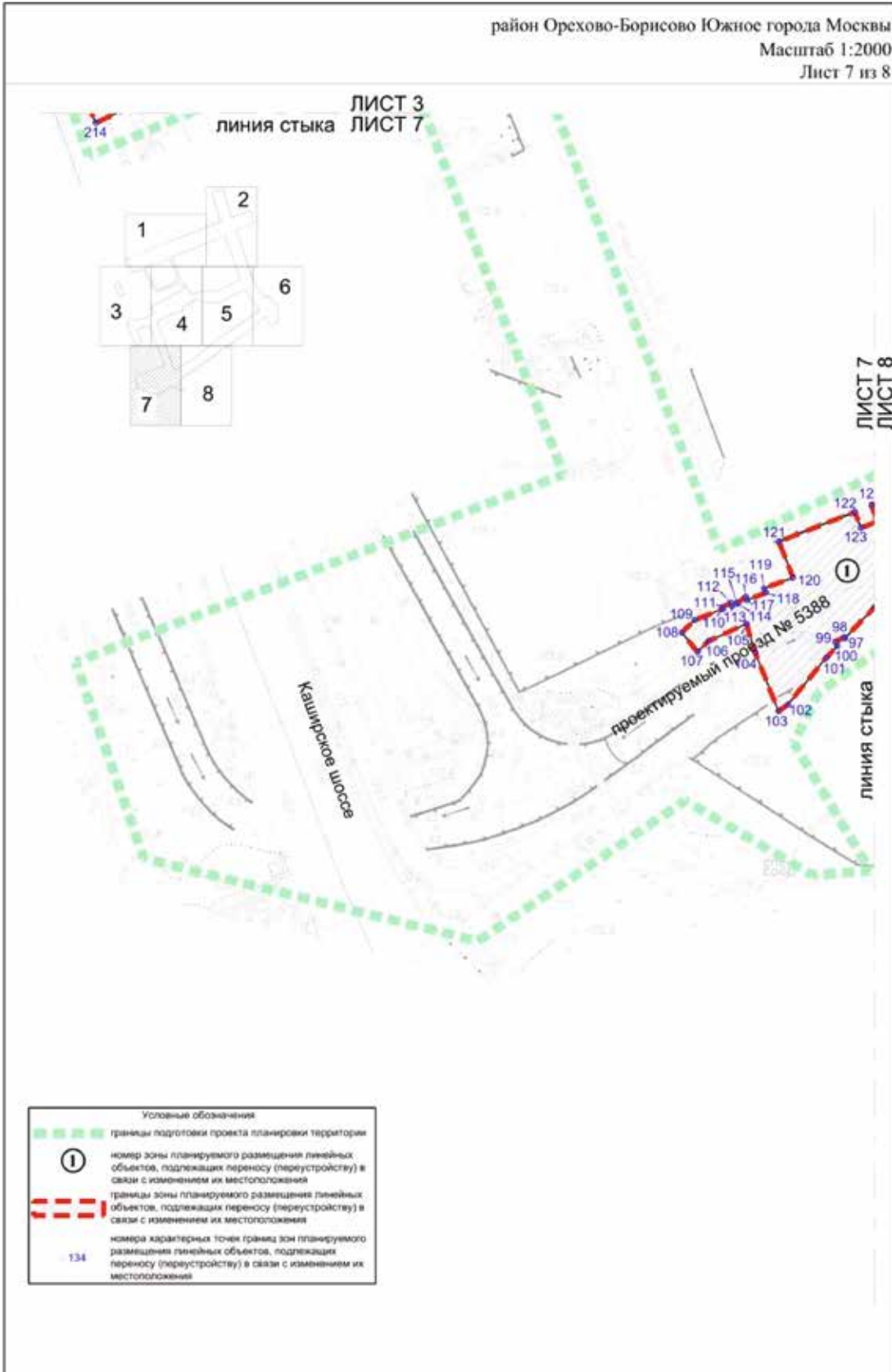









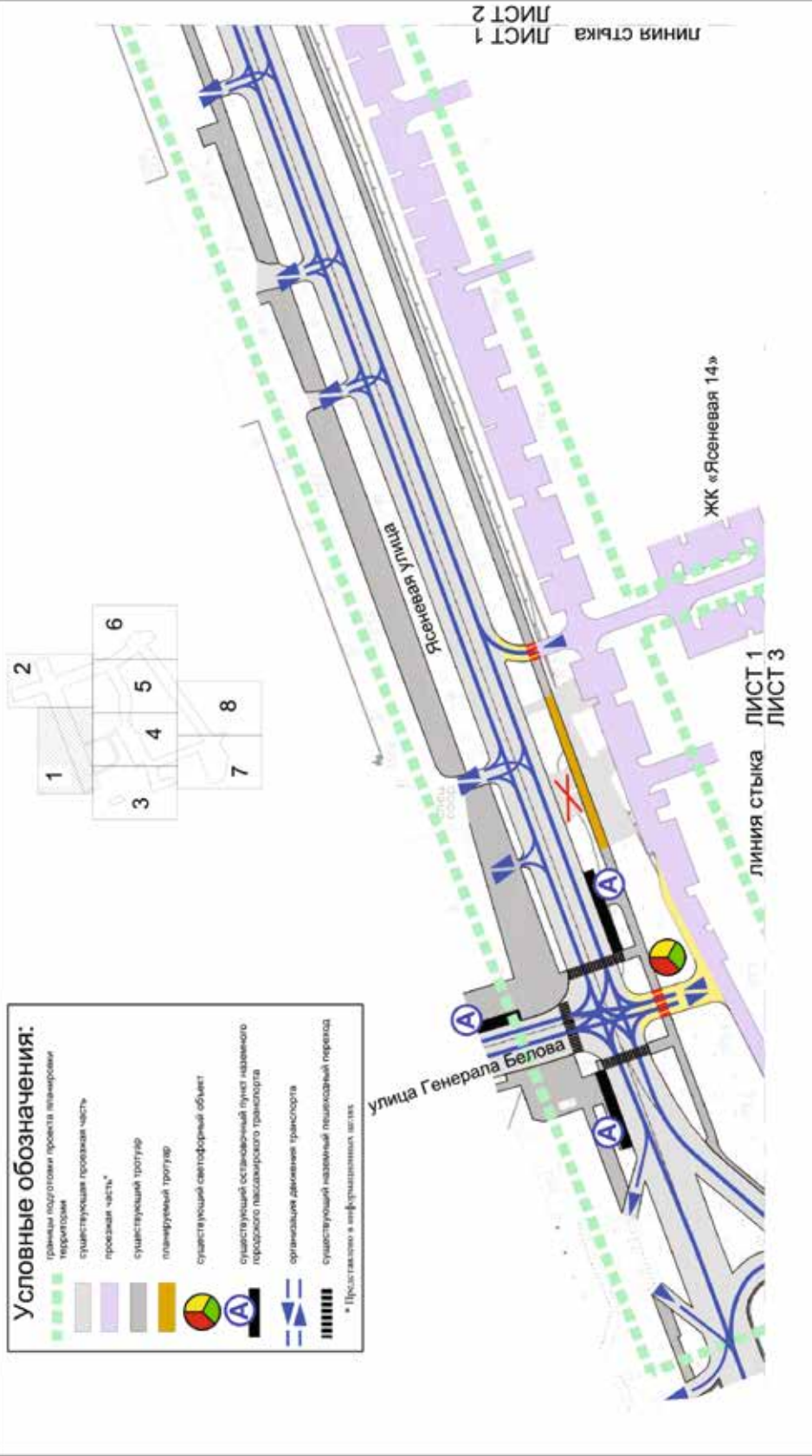
район Орехово-Борисово Южное города Москвы
 Масштаб 1:2000
 Лист 7 из 8

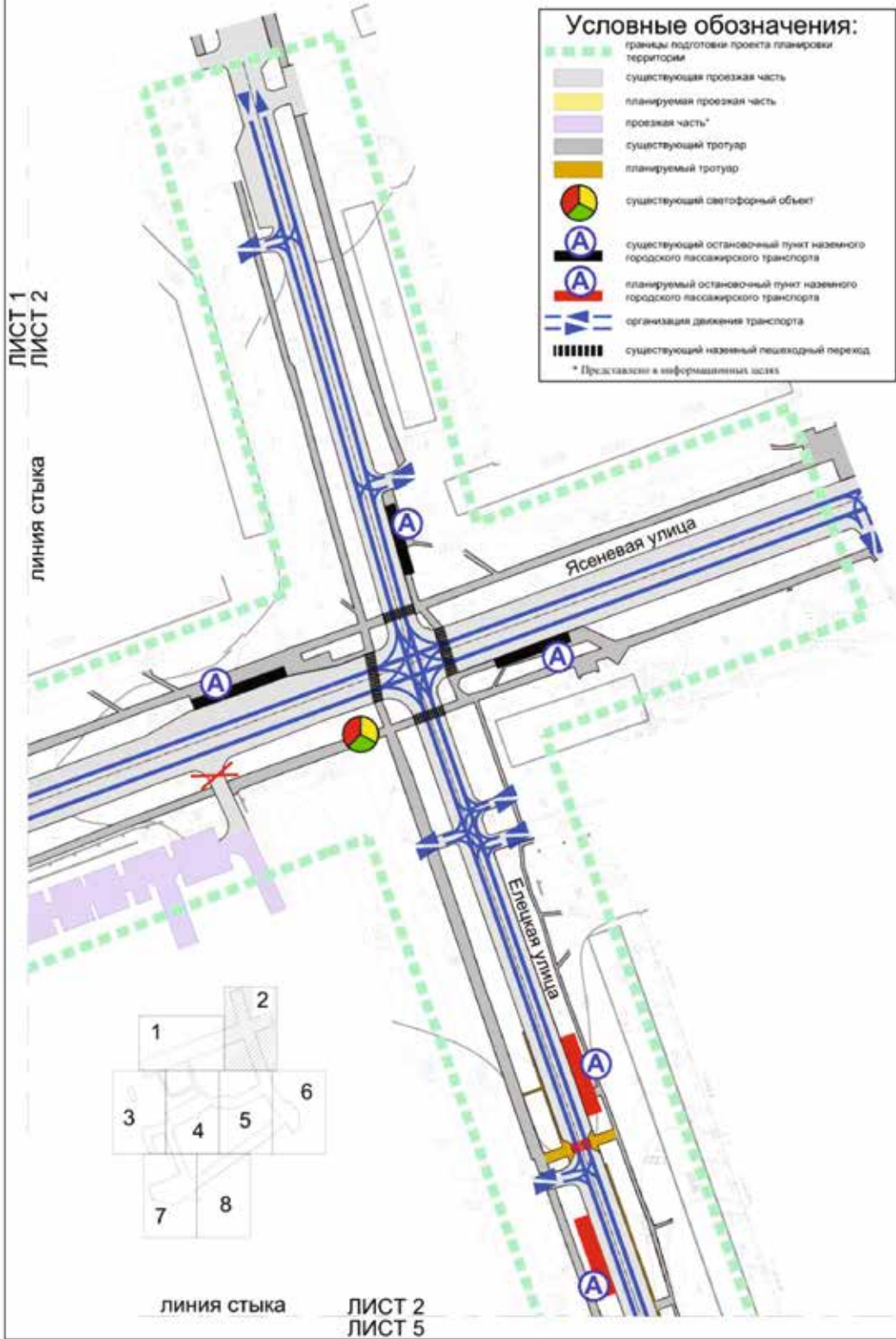




1.4. План "Функционально-планировочная организация территории"

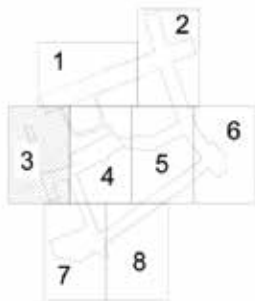
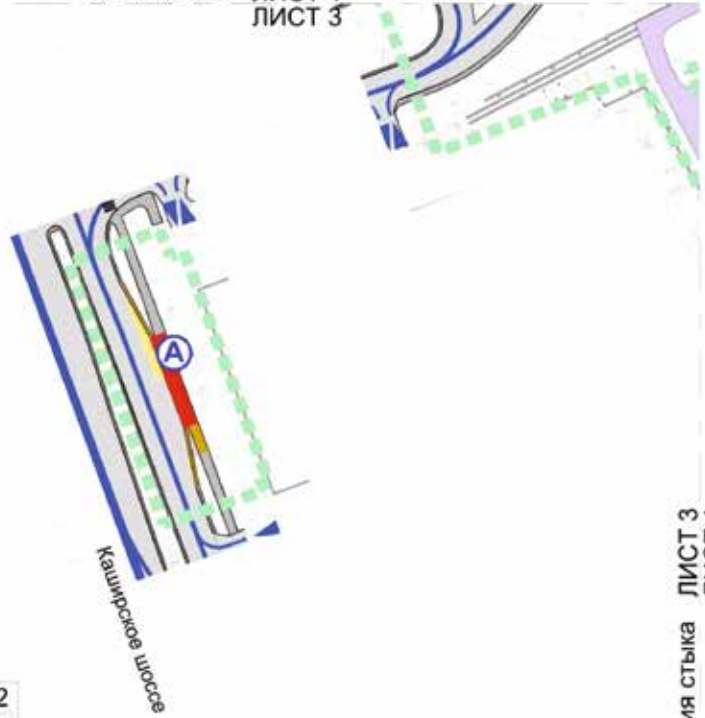
район Орехово-Борисово Южное города Москвы
 Масштаб 1:2000
 Лист 1 из 8





район Орехово-Борисово Южное города Москвы
 Масштаб 1:2000
 Лист 3 из 8

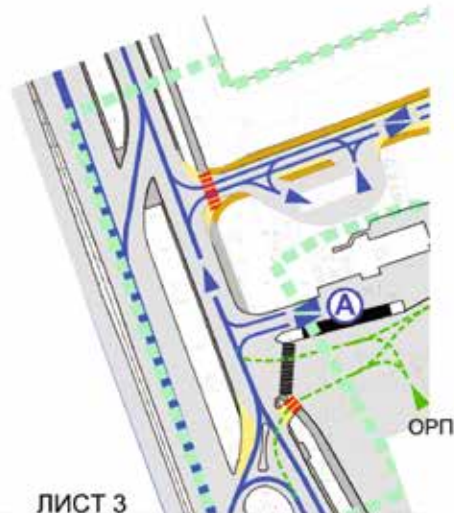
линия стыка ЛИСТ 1
 ЛИСТ 3



линия стыка ЛИСТ 3
 ЛИСТ 4

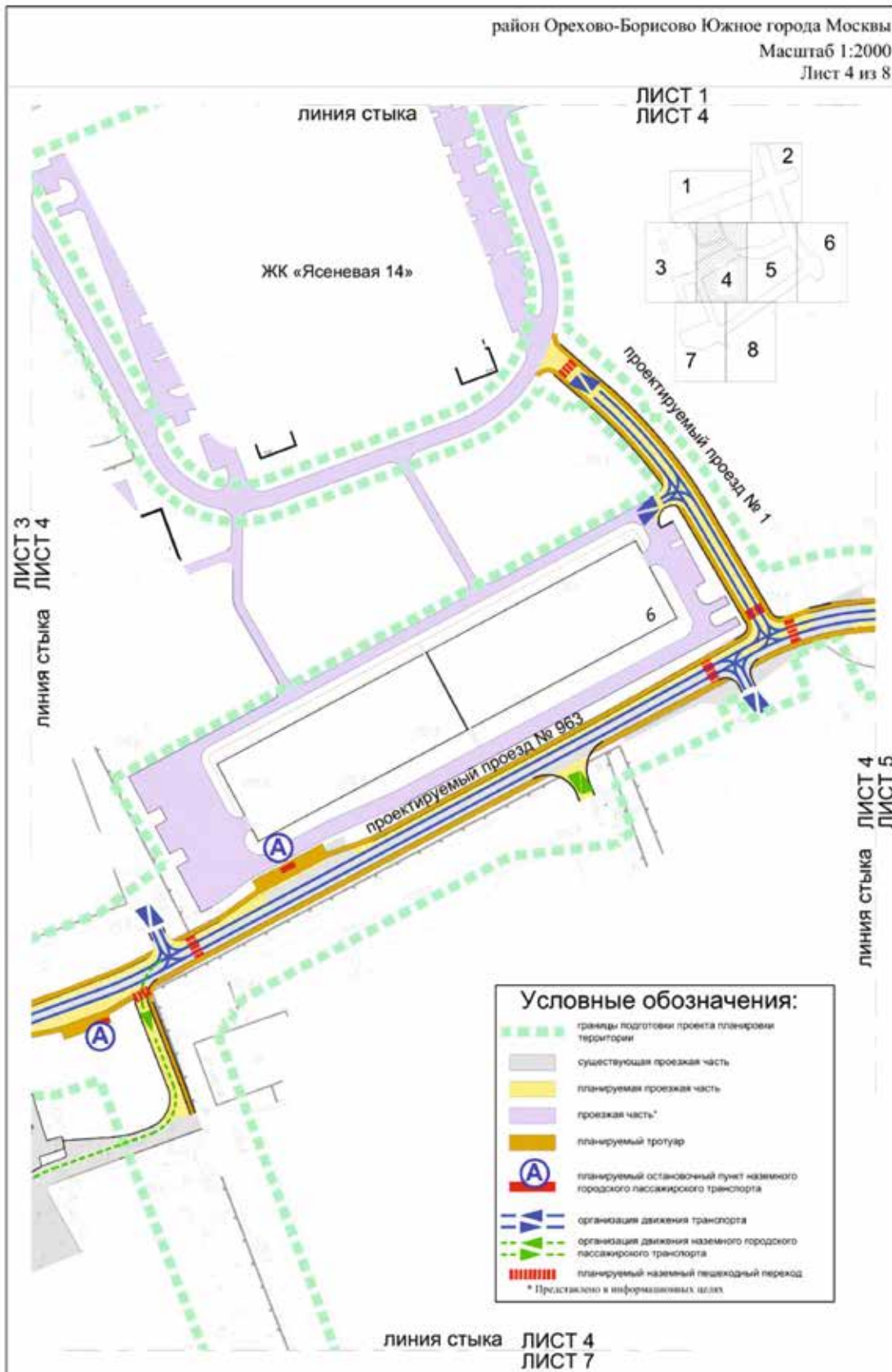
Условные обозначения:

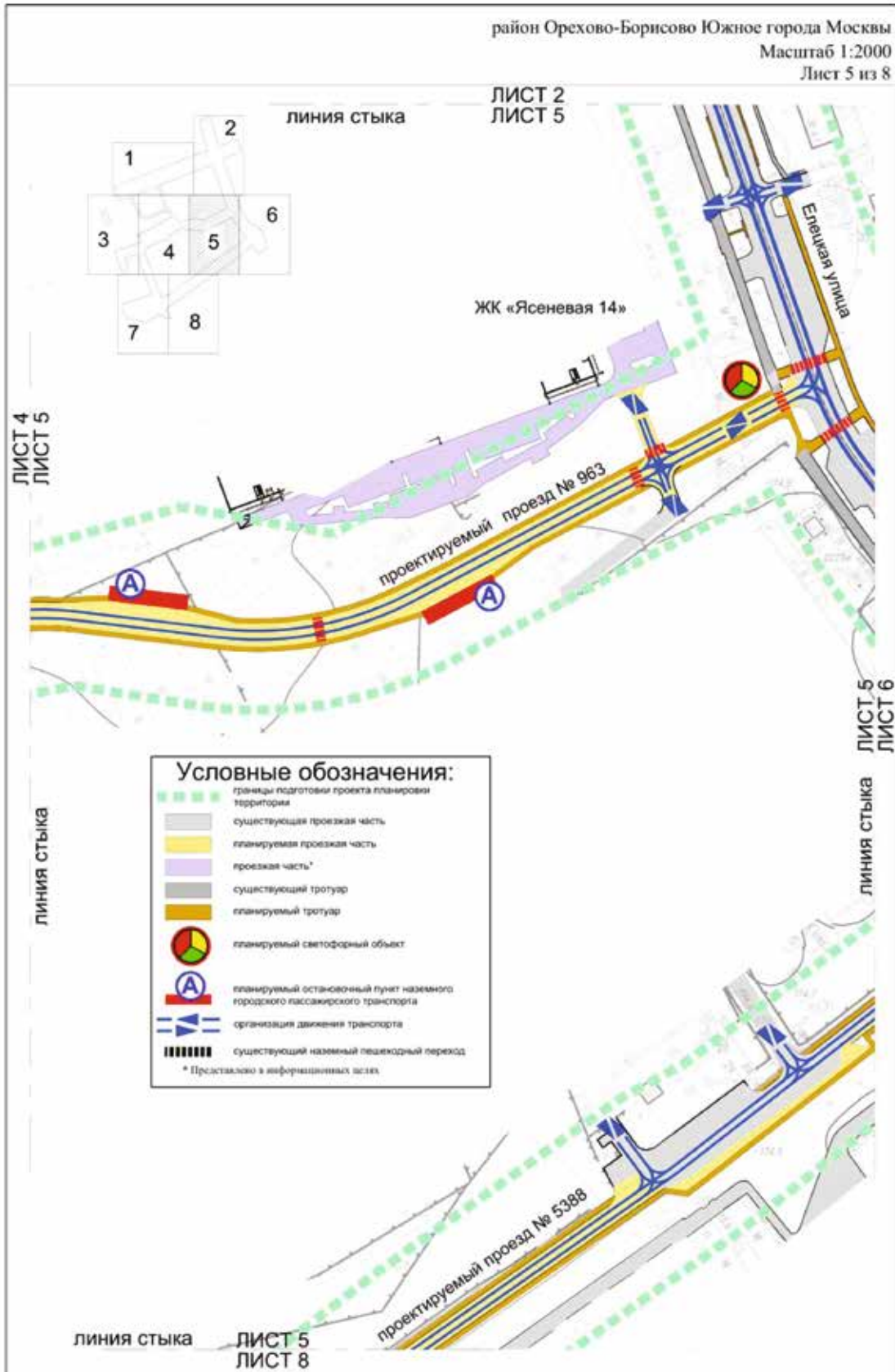
- границы подготовки проекта планировки территории
 - существующая проезжая часть
 - планируемая проезжая часть
 - проезжая часть*
 - существующий тротуар
 - планируемый тротуар
 - существующий остановочный пункт наземного городского пассажирского транспорта
 - планируемый остановочный пункт наземного городского пассажирского транспорта
 - организация движения транспорта
 - организация движения наземного городского пассажирского транспорта
 - существующий наземный пешеходный переход
 - планируемый наземный пешеходный переход
- * Представлено в информационных целях

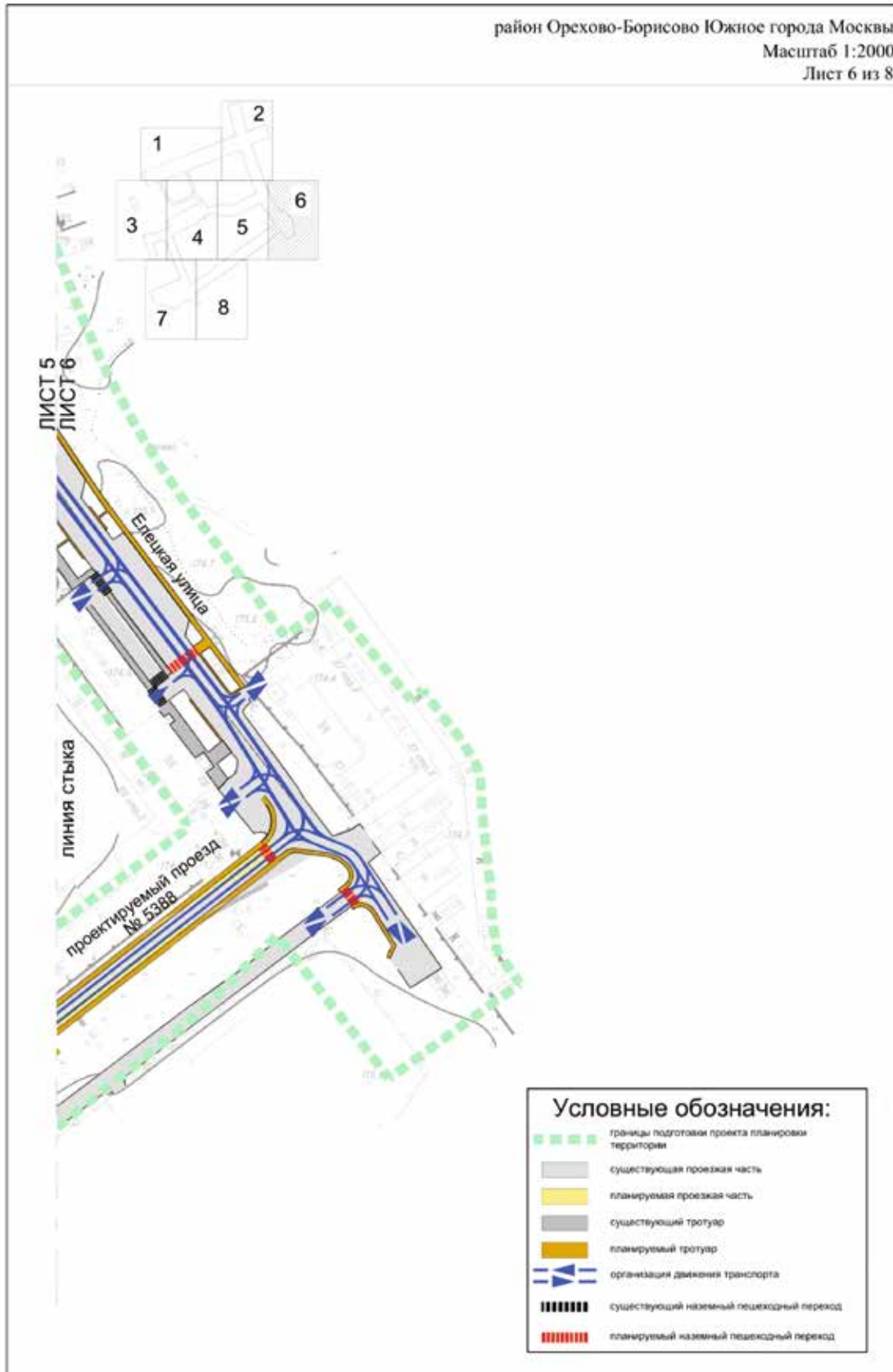


линия стыка ЛИСТ 3
 ЛИСТ 7

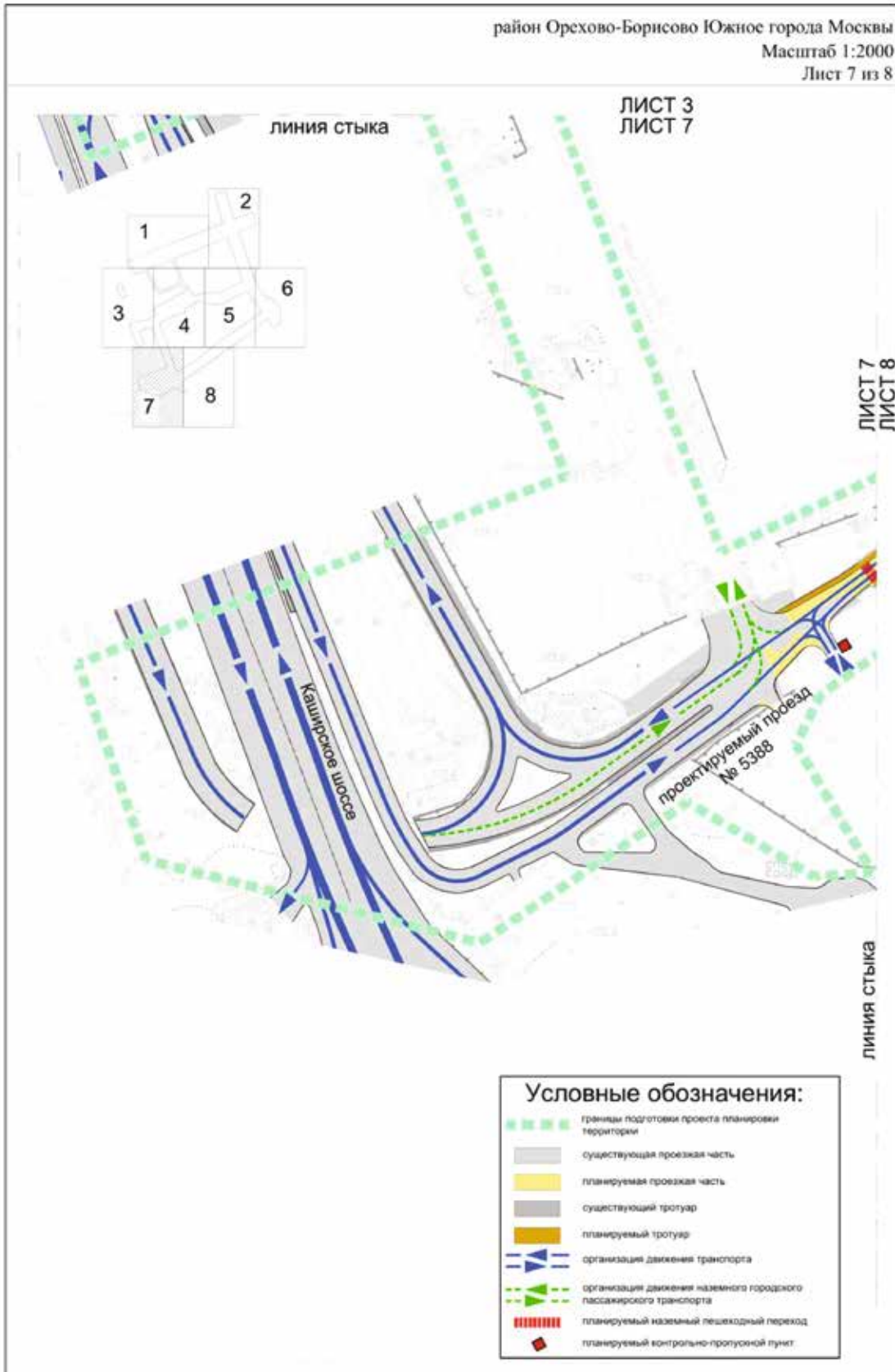
район Орехово-Борисово Южное города Москвы
 Масштаб 1:2000
 Лист 4 из 8

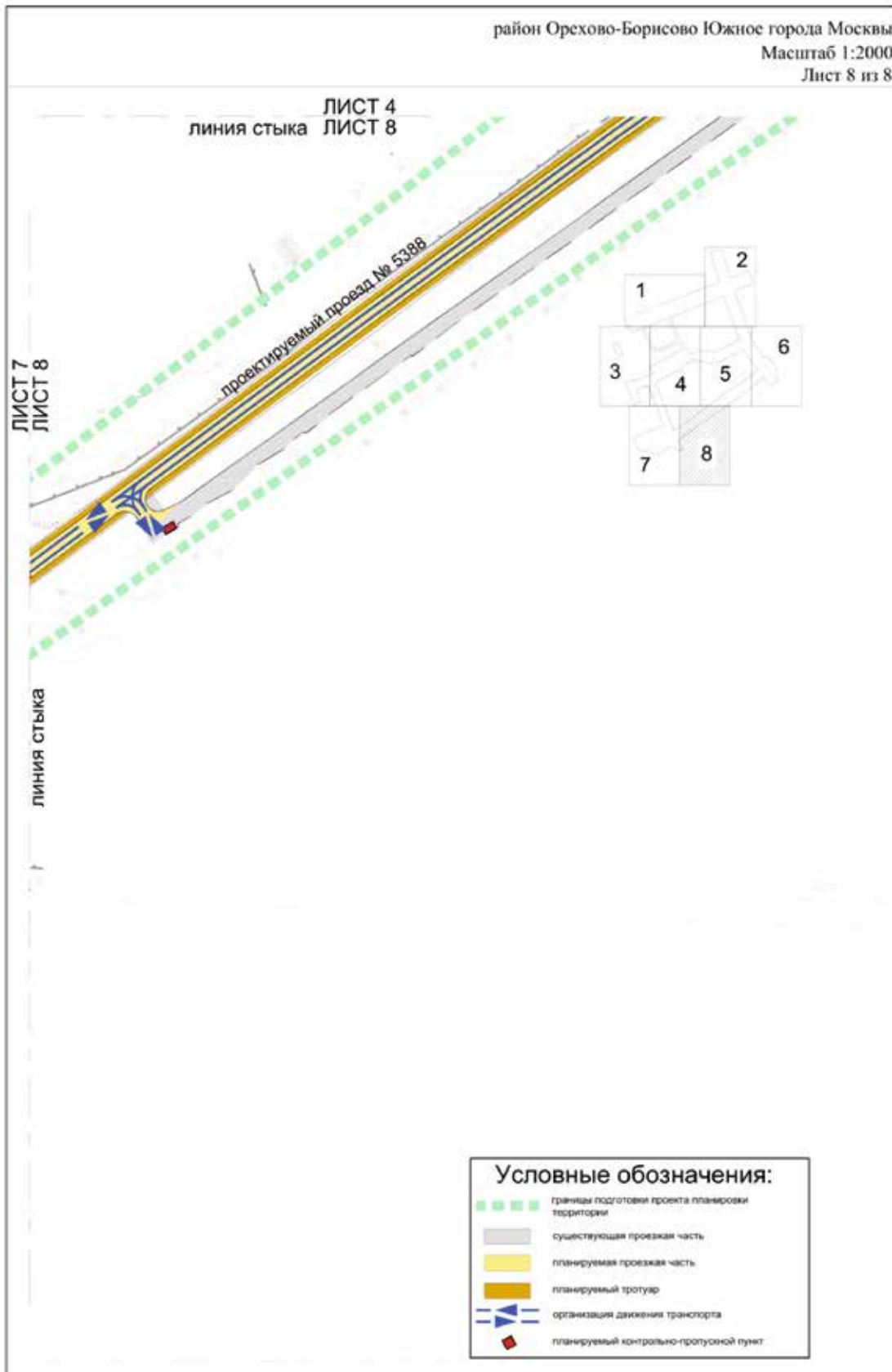






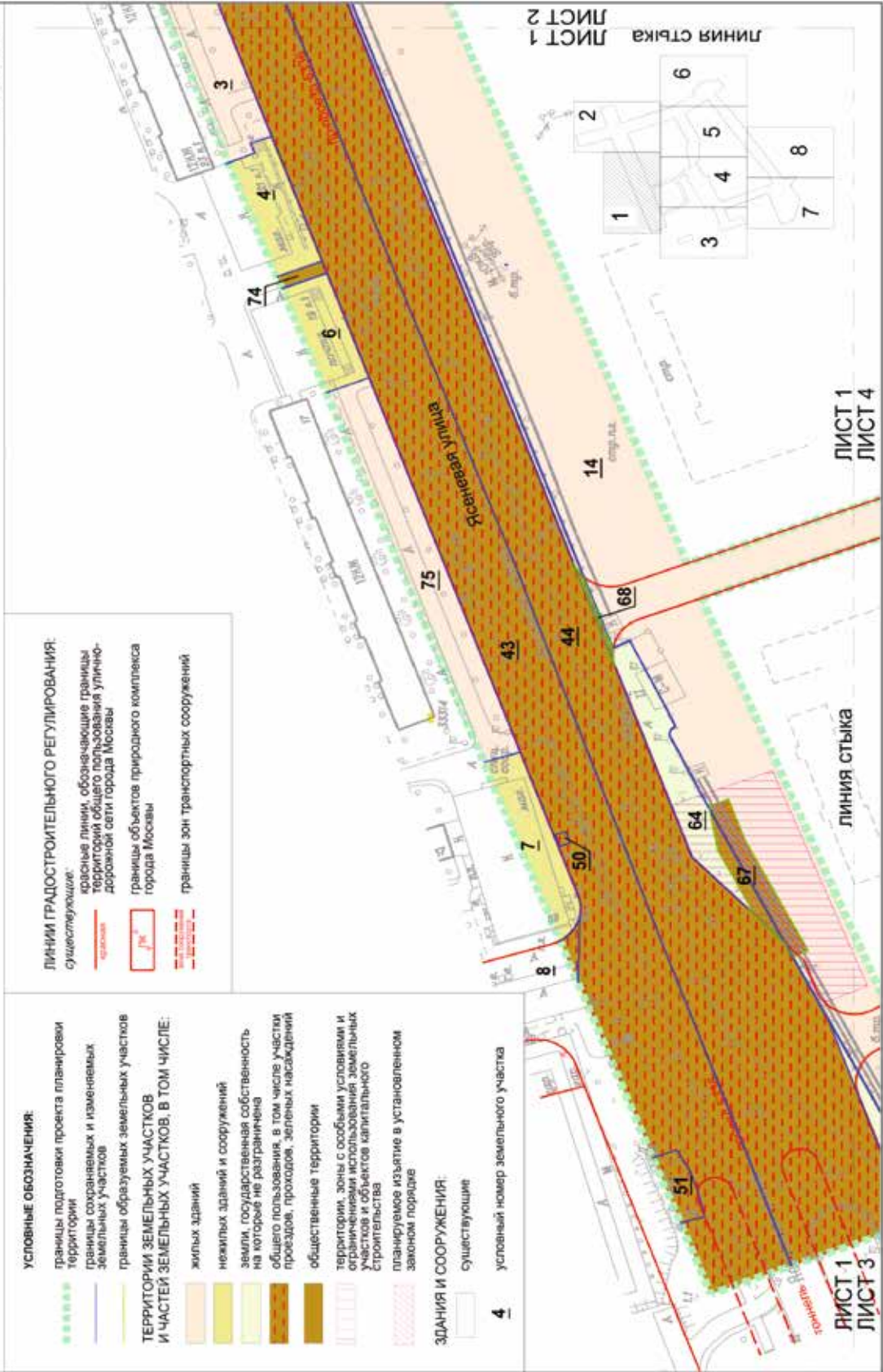
район Орехово-Борисово Южное города Москвы
 Масштаб 1:2000
 Лист 7 из 8

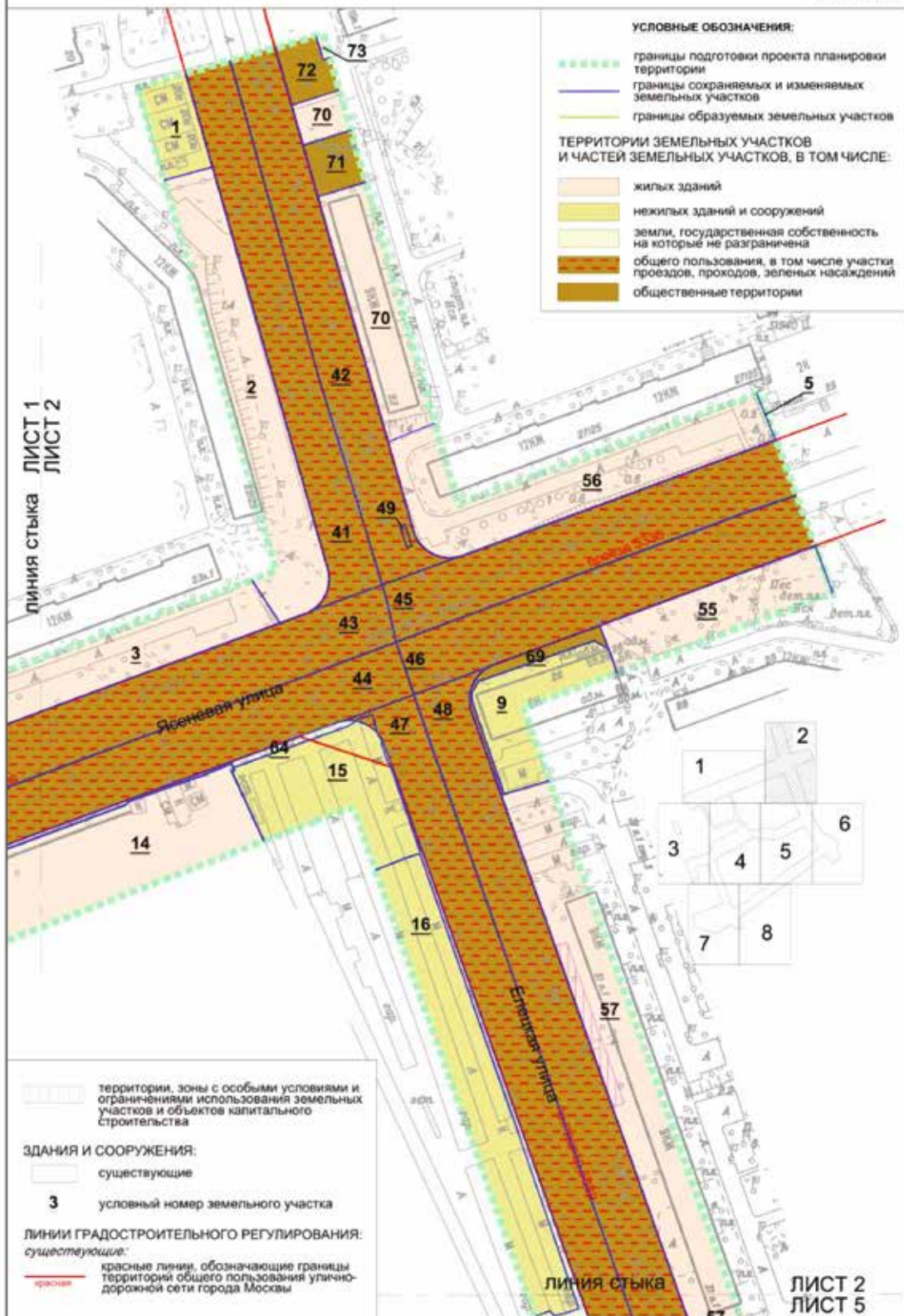




район Орехово-Борисово Южное города Москвы
 Масштаб 1:2000
 Лист 1 из 8

1.5. Чертеж "Межевание территории" и характеристика земельных участков территории
 1.5.1. Чертеж "Межевание территории"

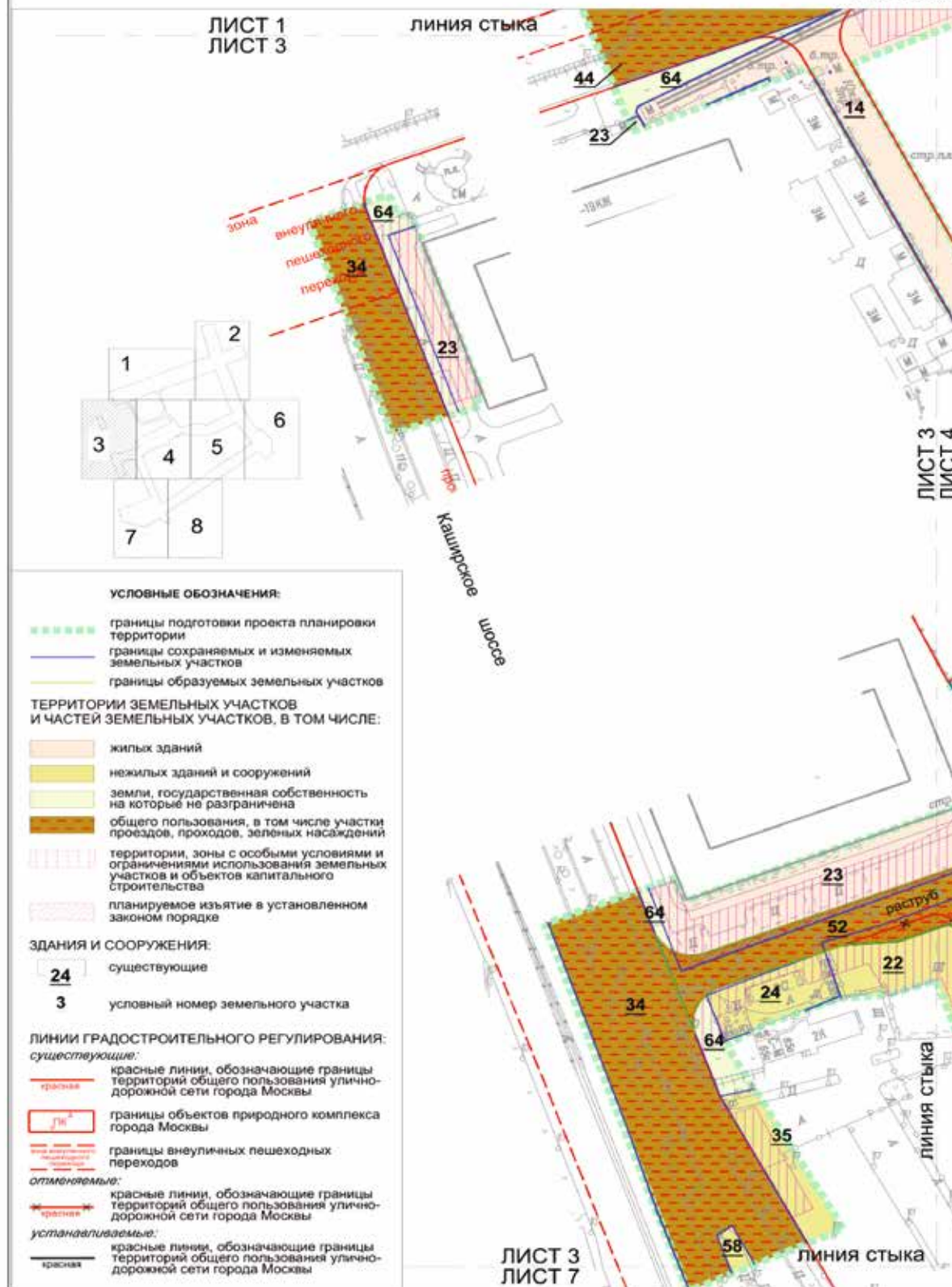


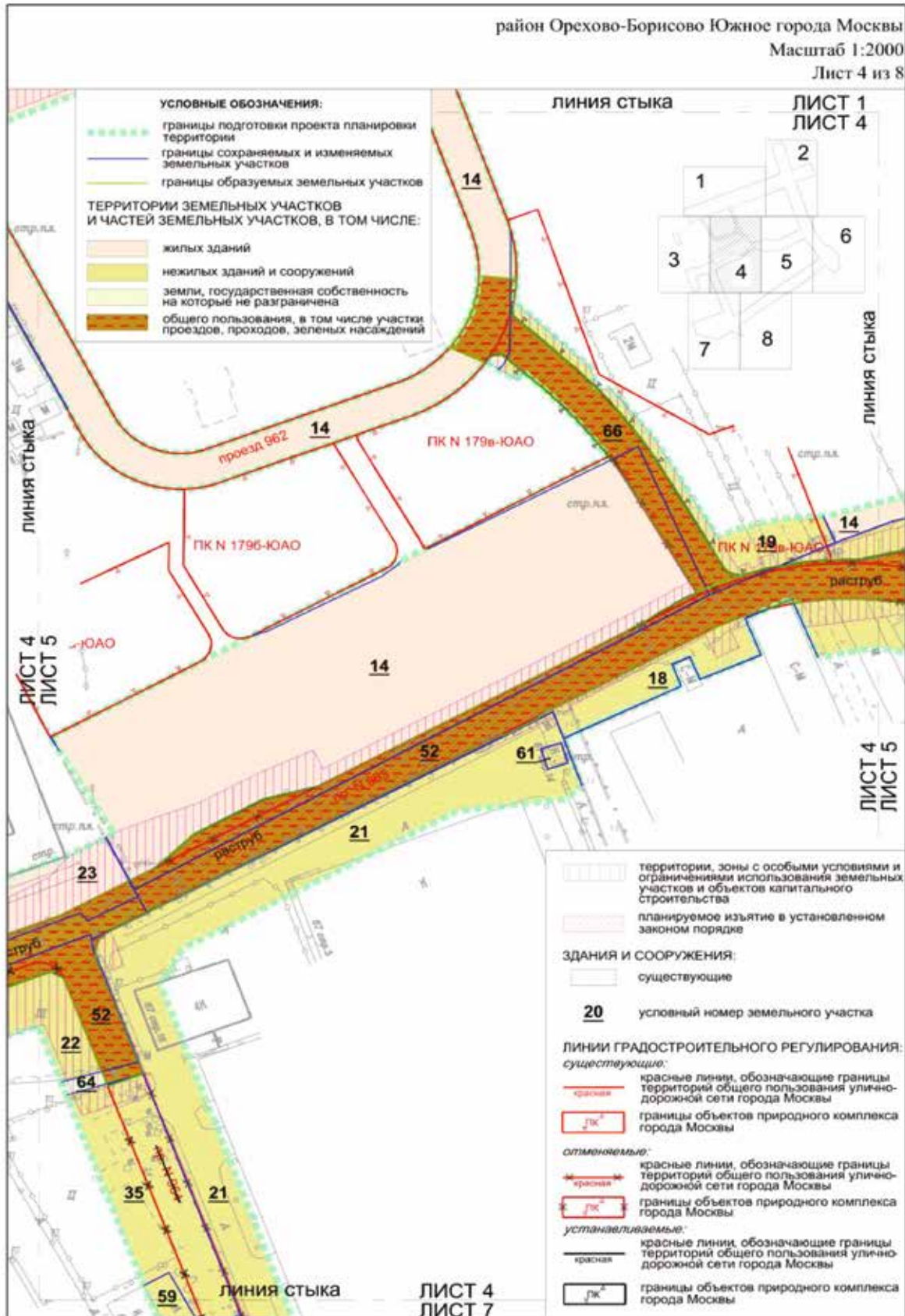


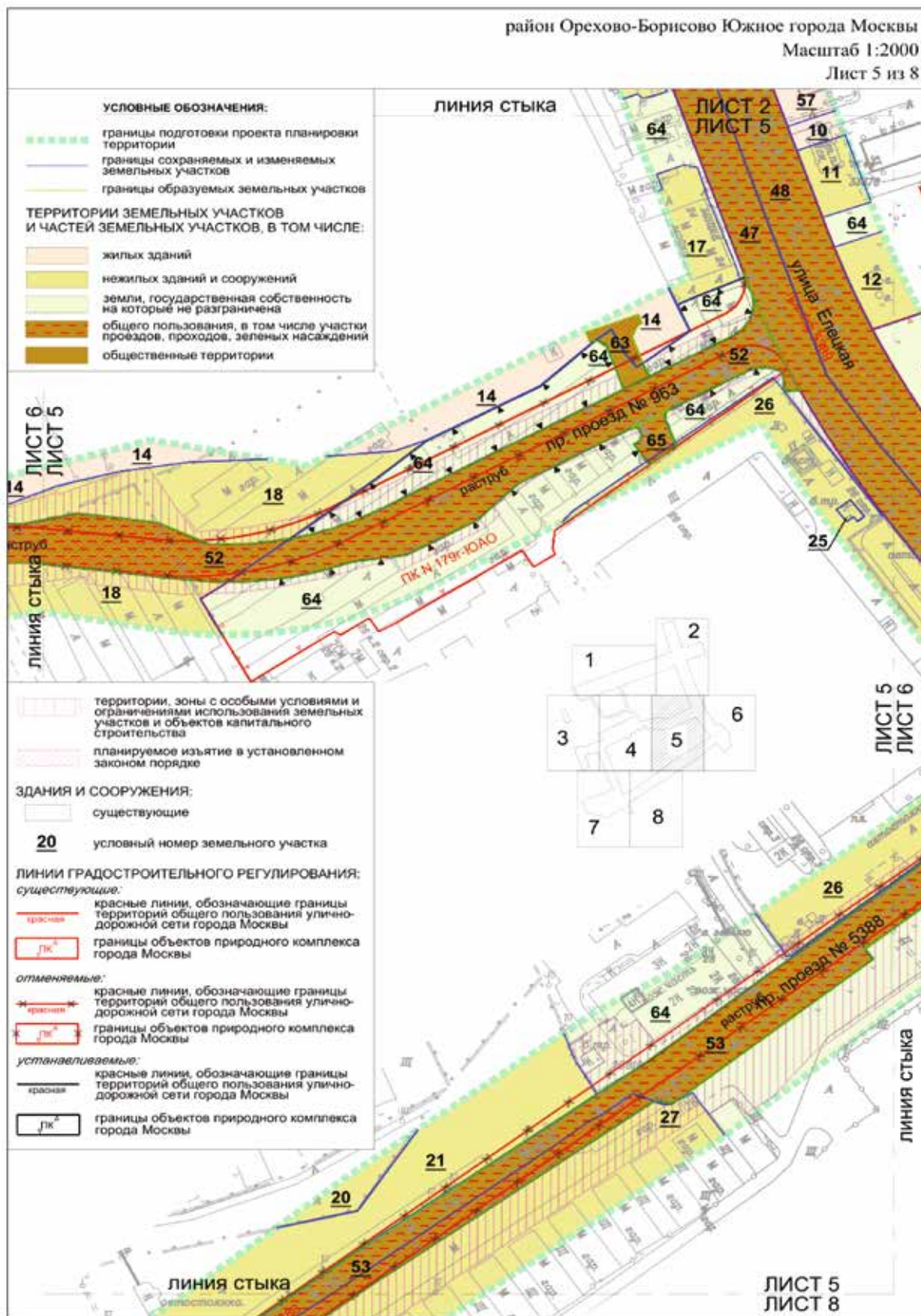
район Орехово-Борисово Южное города Москвы

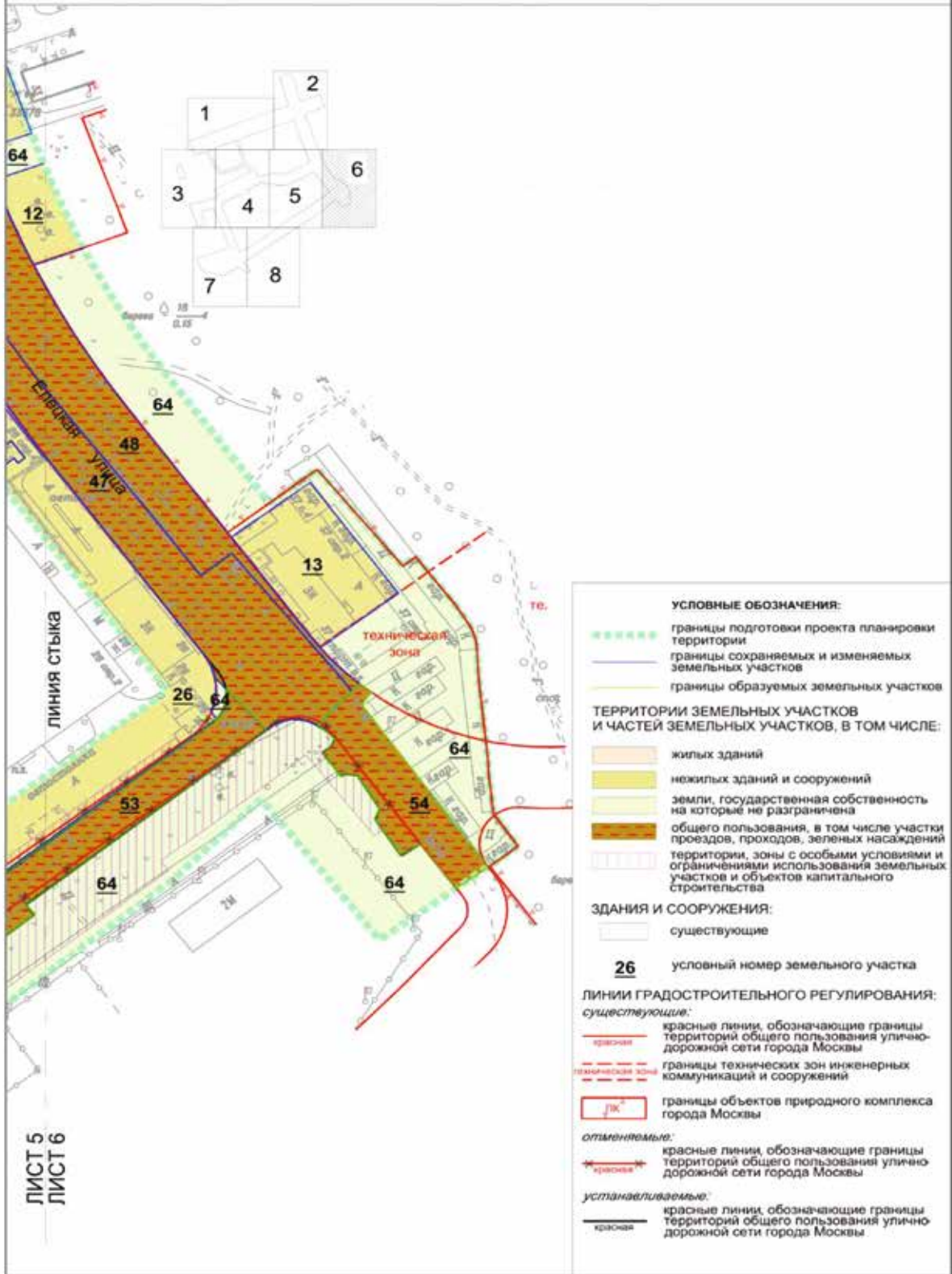
Масштаб 1:2000

Лист 3 из 8







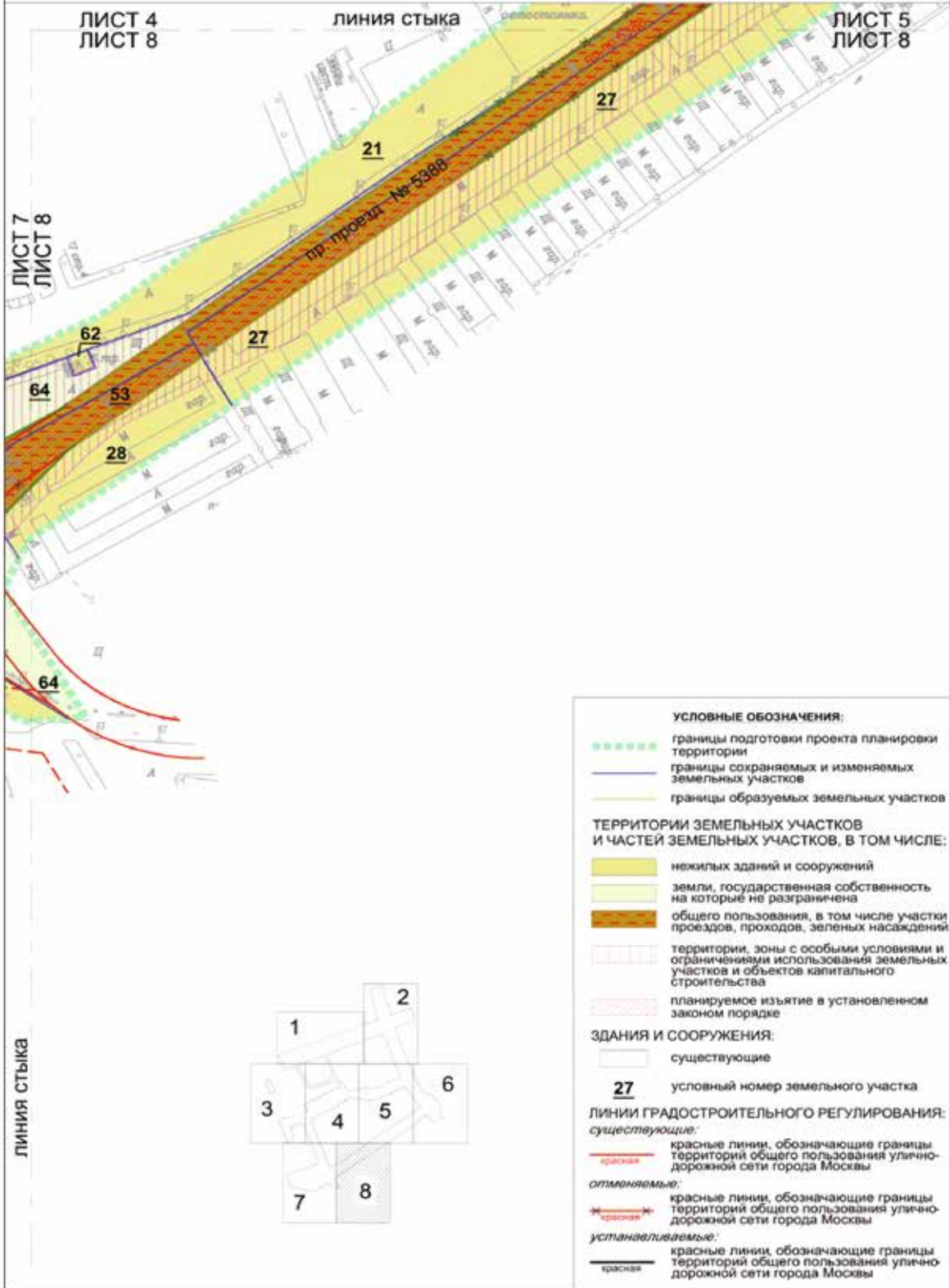


район Орехово-Борисово Южное города Москвы

Масштаб 1:2000

Лист 7 из 8





1.5.2. Таблица «Характеристика земельных участков территории»
к чертежу «Межевание территории»

№ земельного участка на чертеже	Кадастровый номер земельного участка	Адресные ориентиры	Коды видов разрешенного использования ¹	Площадь земельного участка (кв.м)	Вид ограничения, обременения на земельном участке, площадь (кв.м)	Примечание
1	2	3	4	5	6	7
1	Часть земельного участка 77:05:0011006:141	город Москва, Елецкая улица, владение 20А	Ф ²	773,56	-	-
2	Учтенный земельный участок	город Москва, улица Елецкая, 22/25	2.6	3725,0	-	-
3	Учтенный земельный участок	город Москва, улица Елецкая, улица Ясневая, владение 21, корпус 1	2.6	2930,31	-	-
4	Часть земельного участка 77:05:0011006:45	город Москва, улица Ясневая, владение 21, корпус 1	Ф ²	947,0	-	-
5	Часть земельного участка 77:05:0011007:75	город Москва, улица Ясневая, владение 29, строен. 1	Ф ²	12,18	-	-
6	Часть земельного участка 77:05:0011006:9585	город Москва, улица Ясневая, владение 19, корпус 1	Ф ²	786,65	-	-
7	Часть земельного участка 77:05:0011006:128	город Москва, улица Генерала Белова, владение 59	Ф ²	984,69	-	-
8	Часть земельного участка 77:05:0011006:116	город Москва, улица Генерала Белов	Ф ²	82,58	-	-
9	Часть земельного участка 77:05:0011009:93	город Москва, улица Ясневая, владение 26	Ф ²	1446,81	-	-
10	Образованный земельный участок 77:05:0011009:103	город Москва, Елецкая улица, владение 33	Ф ²	572,19	-	-
11	77:05:0011009:103	город Москва, улица Елецкая, владение 33, корпус 1	Ф ²	600,00	-	-
12	Часть земельного участка 77:05:0011009:86	город Москва, улица Елецкая, владение 33	Ф ²	758,50	-	-

№ земельного участка на чертеже	Кадастровый номер земельного участка	Адресные ориентиры	Коды видов разрешенного использования ¹	Площадь земельного участка (кв.м)	Вид ограничения, обременения на земельном участке, площадь (кв.м)	Примечание
1	2	3	4	5	6	7
13	77:05:0011009:19	город Москва, улица Елецкая, владение 37	Ф ²	2108,00	-	-
14	Часть земельного участка 77:05:0011008:1404	город Москва, улица Ясенева	Ф ²	43490,00	Техническая зона инженерных коммуникаций и сооружений – 3990,01; озелененная территория ограниченного пользования – 31,55	-
15	Часть земельного участка 77:05:0011008:4	адресные ориентиры: улица Елецкая, напротив владения 31	12.0.1	2773,4	В красных линиях улично-дорожной сети – 2773,40	Планируемое изъятие в установленном законом порядке – 27340 кв. м (образование участков № 52, 63, 66, 67)
16	Часть земельного участка 77:05:0011008:45	город Москва, улица Елецкая, напротив владения 31	Ф ²	3494,99	-	-
17	Часть земельного участка 77:05:0011008:2	город Москва, улица Елецкая, владение 24	Ф ²	1008,00	-	-
18	Часть земельного участка 77:05:0011008:8342	город Москва, улица Ясенева	Ф ²	6863,78	Техническая зона инженерных коммуникаций и сооружений – 2175,48; озелененная территория ограниченного пользования – 56,37	-
19	Часть земельного участка 77:05:0011008:1405	город Москва, улица Ясенева	12.0.1	5908,04	В красных линиях улично-дорожной сети – 5908,04	Планируемое изъятие в установленном законом порядке – 5908,04 кв. м (образование участка № 52)
			Ф ²	1379,46	Техническая зона инженерных коммуникаций и сооружений – 767,42; озелененная территория ограниченного пользования – 909,05	-

№ земельного участка на чертеже	Кадастровый номер земельного участка	Адресные ориентиры	Коды видов разрешенного использования ¹	Площадь земельного участка (кв.м)	Вид ограничения, обременения на земельном участке, площадь (кв.м)	Примечание
1	2	3	4	5	6	7
			12.0.1	1541,78	В красных линиях улично-дорожной сети – 1541,78	Планируемое изъятие в установленном законом порядке – 1541,78 кв. м (образование участков № 52, 66)
20	Часть земельного участка 77:05:0011008:8341	город Москва, улица Ясенева	Ф ²	453,28	-	-
21	Часть земельного участка 77:05:0011008:9	город Москва, Каширское шоссе, владение 67	Ф ²	20450,38	Техническая зона инженерных коммуникаций и сооружений – 218,83	-
			12.0.1	15,36	В красных линиях улично-дорожной сети – 15,36	Планируемое изъятие в установленном законом порядке – 15,36 кв. м (образование участка № 52)
22	Часть земельного участка 77:05:0011008:46	город Москва, Каширское шоссе, владение 67	Ф ²	1504,74	Техническая зона инженерных коммуникаций и сооружений – 1251.07	-
			12.0.1	1209,1	В красных линиях улично-дорожной сети – 1209,1	Планируемое изъятие в установленном законом порядке – 1209,1 кв. м (образование участка № 52)
23	Часть земельного участка 77:05:0011008:3	город Москва, Каширское шоссе, владение 65	Ф ²	4150,17	Техническая зона инженерных коммуникаций и сооружений – 3164.99	-
			12.0.1	520,98	В красных линиях улично-дорожной сети – 520,98	Планируемое изъятие в установленном законом порядке – 520,98 кв. м (образование участка № 52)
24	77:05:0011008:5	город Москва, Каширское шоссе, владение 65Б	Ф ²	928,06	Техническая зона инженерных коммуникаций и сооружений – 279,34	-

№ земельного участка на чертеже	Кадастровый номер земельного участка	Адресные ориентиры	Коды видов разрешенного использования ¹	Площадь земельного участка (кв.м)	Вид ограничения, обременения на земельном участке, площадь (кв.м)	Примечание
1	2	3	4	5	6	7
25	77:05:0011008:62	город Москва, улица Елецкая, владение 26, строение 4	Ф ²	52,00	-	-
26	Часть земельного участка 77:05:0011008:33	город Москва, улица Елецкая, владение 26	Ф ²	6819,36	Техническая зона инженерных коммуникаций и сооружений – 1768,75	-
27	Часть земельного участка 77:05:0011008:61	город Москва, Каширское шоссе, владение 67	12.0.1	22,1	В красных линиях улично-дорожной сети – 22,10	Планируемое изъятие в установленном законом порядке – 22,10 кв. м (образование участка № 65)
28	Часть земельного участка 77:05:0011008:44	город Москва, Каширское шоссе, владение 67	Ф ²	10391,0	Техническая зона инженерных коммуникаций и сооружений – 5757,44	-
			12.0.1	2922,0	Техническая зона инженерных коммуникаций и сооружений – 5977,98; в красных линиях улично-дорожной сети – 2922,0	Планируемое изъятие в установленном законом порядке – 2922,0 кв. м (образование участка № 53)
29	Часть земельного участка 77:05:0011008:7	город Москва, Каширское шоссе, владение 67	Ф ²	2017,44	Техническая зона инженерных коммуникаций и сооружений – 734,75	-
30	77:05:0011008:1361	город Москва, Каширское шоссе, владение 69А	12.0.1	1138,81	В красных линиях улично-дорожной сети – 1138,81	Планируемое изъятие в установленном законом порядке – 1138,81 кв. м (образование участка № 53)
			Ф ²	7942,28	В красных линиях улично-дорожной сети – 517,54	-
			Ф ²	49,32	В красных линиях улично-дорожной сети – 48,55	-

№ земельного участка на чертеже	Кадастровый номер земельного участка	Адресные ориентиры	Коды видов разрешенного использования ¹	Площадь земельного участка (кв.м)	Вид ограничения, обременения на земельном участке, площадь (кв.м)	Примечание
1	2	3	4	5	6	7
31	77:05:0011008:1536	город Москва, Каширское шоссе от МКАД до Варшавского шоссе	Ф ²	36,45	-	-
32	Часть земельного участка 77:05:0011008:43	адресные ориентиры: 24 км МКАД (вдоль линий транспортной развязки МКАД и Каширского шоссе), город Москва	Ф ²	1962,58	Техническая зона инженерных коммуникаций и сооружений – 1070,0	-
33	Часть земельного участка 77:05:0011008:24	город Москва, Каширское шоссе, владение 67	Ф ²	3719,00	В красных линиях улично-дорожной сети – 3138,00	-
34	Часть земельного участка 77:05:0011008:40	город Москва, Каширское шоссе, земельный участок 05/77/00229 в составе участка 5699 перечня земельных участков существующей улично-дорожной сети от границы с земельным участком 05/77/00228 (Каширское шоссе), совпадающей с кадастровой границей (с кварталом 77:05:11006), проходящей по оси Ясеневая улица до границы с земельным участком 05/77/ПРОЕК (проектируемый проезд)	Ф ²	13310,58	В красных линиях улично-дорожной сети – 13310,58	-

№ земельного участка на чертеже	Кадастровый номер земельного участка	Адресные ориентиры	Коды видов разрешенного использования ¹	Площадь земельного участка (кв.м)	Вид ограничения, обременения на земельном участке, площадь (кв.м)	Примечание
1	2	3	4	5	6	7
35	Часть земельного участка 77:05:0011008:1360	город Москва, Каширское шоссе, владение 67	Ф ²	4038,69	Техническая зона инженерных коммуникаций и сооружений – 699.01	-
36	Часть земельного участка 77:05:0010009:170	город Москва, МКАД (Юг), земельный участок 05/77/00658 в составе участка 6141 перечня земельных участков существующей улично-дорожной сети от границы с земельным участком 05/77/00656 (МКАД (Юг), совпадающей с кадастровой границей (с кварталом 77:05:11008), проходящей по оси Каширское шоссе до границы с земельным участком 05/77/00650 (МКАД (Юг), совпадающей с кадастровой границей (с кварталом 77:05:10010), проходящей по восточной границе полосы отвода МЖД Павелецкого направления	12.0.1	5,94	В красных линиях улично-дорожной сети – 5,94	Планируемое изъятие в установленном законом порядке – 5,94 кв. м (образование участка № 52)
			Ф ²	1730,27	В красных линиях улично-дорожной сети – 1730,27	-

№ земельного участка на чертеже	Кадастровый номер земельного участка	Адресные ориентиры	Коды видов разрешенного использования ¹	Площадь земельного участка (кв.м)	Вид ограничения, обременения на земельном участке, площадь (кв.м)	Примечание
1	2	3	4	5	6	7
37	Часть земельного участка 77:05:0010009:170	город Москва, МКАД (Юг), земельный участок 05/77/00658 в составе участка 6141 перечня земельных участков существующей улично-дорожной сети от границы с земельным участком 05/77/00656 (МКАД (Юг), совпадающей с кадастровой границей (с кварталом 77:05:11008), проходящей по оси Каширское шоссе до границы с земельным участком 05/77/00650 (МКАД (Юг), совпадающей с кадастровой границей (с кварталом 77:05:10010), проходящей по восточной границе полосы отвода МЖД Павелецкого направления	Ф ²	355,18	В красных линиях улично-дорожной сети – 355,18	-
38	77:05:0011008:1002	город Москва, 7,34 км г/п Восточный Луч ДКБМ 12-19, 19-20 км	Ф ²	4,00	В красных линиях улично-дорожной сети – 4,00	-
39	Часть земельного участка 77:05:0010009:140	город Москва, поселок Милицейский, Дачная улица, земельный участок 06/77/00118 является участком 6278 перечня земельный участок существующей 12.0.1 от кадастровой границы, проходящей по городской черте до границы с земельным участком 06/77/ПРОЕК (проектируемый проезд № 826)	Ф ²	53,75	В красных линиях улично-дорожной сети – 7,31	-

№ земельного участка на чертеже	Кадастровый номер земельного участка	Адресные ориентиры	Коды видов разрешенного использования ¹	Площадь земельного участка (кв.м)	Вид ограничения, обременения на земельном участке, площадь (кв.м)	Примечание
1	2	3	4	5	6	7
40	Часть земельного участка 77:05:0010009:166	город Москва, Каширское шоссе, земельный участок 05/77/00225 в составе участка 5699 перечня земельных участков существующей улично-дорожной сети от границы с земельным участком 05/77/00231 (Каширское шоссе), совпадающей с кадастровой границей (с кварталом 77:05:11003)	Ф ²	6412,39	В красных линиях улично-дорожной сети – 6412,39	-
41	Часть земельного участка 77:05:0011006:111	город Москва, земельный участок 05/77/00154 в составе участка 5695 перечня земельных участков существующей улично-дорожной сети от границы с земельным участком 05/77/00367 (Ореховый бульвар) до границы с земельным участком 05/77/00510 (Ясеневая улица)	Ф ²	3985,18	В красных линиях улично-дорожной сети – 3985,18	-
42	Часть земельного участка 77:05:0011007:54	город Москва, земельный участок 05/77/00153 в составе участка 5695 перечня земельных участков существующей улично-дорожной сети от границы с земельным участком 05/77/00152 (Елецкая улица), совпадающей с кадастровой границей (с кварталом 77:05:11013), проходящей по оси Воронезская улица до границы с земельным участком 05/77/00511 (Ясеневая улица)	Ф ²	4148,69	В красных линиях улично-дорожной сети – 4148,69	-

№ земельного участка на чертеже	Кадастровый номер земельного участка	Адресные ориентиры	Коды видов разрешенного использования ¹	Площадь земельного участка (кв.м)	Вид ограничения, обременения на земельном участке, площадь (кв.м)	Примечание
1	2	3	4	5	6	7
43	Часть земельного участка 77:05:0011006:113	город Москва, улица Ясенева, земельный участок 05/77/00510 в составе участка 5897 перечня земельных участков существующей улично-дорожной сети от границы с земельным участком 05/77/00228 (Каширское шоссе) до границы с земельным участком 05/77/00511 (Ясенева улица), совпадающей с кадастровой границей (с кварталом 77:05:11007), проходящей по оси Елецкая улица	Ф ²	17717,27	В красных линиях улично-дорожной сети – 17717,27	-
44	Часть земельного участка 77:05:0011008:39	город Москва, улица Ясенева, земельный участок 05/77/00508 в составе участка 5897 перечня земельных участков существующей улично-дорожной сети от границы с земельным участком 05/77/00229 (Каширское шоссе) до границы с земельным участком 05/77/00509 (Ясенева улица), совпадающей с кадастровой границей (с кварталом 77:05:11009), проходящей по оси Елецкая улица	Ф ²	18214,77	В красных линиях улично-дорожной сети – 18214,77	-

№ земельного участка на чертеже	Кадастровый номер земельного участка	Адресные ориентиры	Коды видов разрешенного использования ¹	Площадь земельного участка (кв.м)	Вид ограничения, обременения на земельном участке, площадь (кв.м)	Примечание
1	2	3	4	5	6	7
45	77:05:0011007:56	город Москва, улица Ясенева, земельный участок 05/77/00511 в составе участка 5897 перечня земельных участков существующей улично-дорожной сети от границы с земельным участком 05/77/00510 (Ясенева улица), совпадающей с кадастровой границей (с кварталом 77:05:11006), проходящей по оси Елецкая улица до границы с земельным участком 05/77/00507 (Ясенева улица)	Ф ²	3881,58	В красных линиях улично-дорожной сети – 3881,58	-
46	Часть земельного участка 77:05:0011009:79	город Москва, улица Ясенева, земельный участок 05/77/00509 в составе участка 5897 перечня земельных участков существующей улично-дорожной сети от границы с земельным участком 05/77/00508 (Ясенева ул.), совпадающей с кадастровой границей (с кварталом 77:05:11008), проходящей по оси Елецкая улица до границы с земельным участком 05/77/00507 (Ясенева улица)	Ф ²	3744,6	В красных линиях улично-дорожной сети – 3744,6	-

№ земельного участка на чертеже	Кадастровый номер земельного участка	Адресные ориентиры	Коды видов разрешенного использования ¹	Площадь земельного участка (кв.м)	Вид ограничения, обременения на земельном участке, площадь (кв.м)	Примечание
1	2	3	4	5	6	7
47	77:05:0011008:37	город Москва, Елецкая улица, земельный участок 05/77/00156 в составе участка 6117 перечня земельных участков существующей улично-дорожной сети от границы с земельным участком 05/77/00508 (Ясневая улица) до границы с земельным участком 05/77/ПРОЕК (проектируемый проезд № 5388)	Ф ²	11240,89	В красных линиях улично-дорожной сети – 11240,89	-
48	77:05:0011009:77	город Москва, Елецкая улица, земельный участок 05/77/00155 в составе участка 6117 перечня земельных участков существующей улично-дорожной сети от границы с земельным участком 05/77/00509 (Ясневая улица) до границы с земельным участком 05/77/ПРОЕК (проектируемый проезд № 5388)	Ф ²	10786,00	В красных линиях улично-дорожной сети – 10786,00	-
49	77:05:0011007:35	город Москва, улица Елецкая, владение 27, остановка «Орехово-Борисово»	Ф ²	19,00	В красных линиях улично-дорожной сети – 19,00	-
50	77:05:0011007:42	город Москва, улица Генерала Белова, владение 57/15	Ф ²	20,00	В красных линиях улично-дорожной сети – 20,00	-
51	Часть земельного участка 77:05:0011006:33	город Москва, Ясневая улица, улица Генерала Белова	Ф ²	296,59	В красных линиях улично-дорожной сети – 296,59	-

№ земельного участка на чертеже	Кадастровый номер земельного участка	Адресные ориентиры	Коды видов разрешенного использования ¹	Площадь земельного участка (кв.м)	Вид ограничения, обременения на земельном участке, площадь (кв.м)	Примечание
1	2	3	4	5	6	7
52	Образуемый земельный участок	город Москва, улица Ясенева, улица Елецкая, Каширское шоссе	12.0.1	14440,2	В красных линиях улично-дорожной сети – 14440,2	Образован из земель, государственная собственность на которые не разграничена, и из земельных участков № 14, 18, 19, 21, 22, 23, 35
53	Образуемый земельный участок	город Москва, улица Елецкая, Каширское шоссе	12.0.1	13578,21	В красных линиях улично-дорожной сети – 13578,21	Образован из земель, государственная собственность на которые не разграничена, и из земельных участков № 27, 28
54	Образуемый земельный участок	город Москва, улица Елецкая	12.0.1	1736,34	В красных линиях улично-дорожной сети – 1736,34	Образован из земель, государственная собственность на которые не разграничена
55	Учтенный земельный участок	город Москва, улица Елецкая, улица Ясенева, 28	2.6	8585,4	-	-
56	Учтенный земельный участок	город Москва, улица Елецкая, улица Ясенева, 27/25	2.6	3559,38	-	-
57	Учтенный земельный участок	город Москва, улица Елецкая, улица Ясенева, 31 к.2	2.6	7475,18	Техническая зона инженерных коммуникаций и сооружений – 334,21	-
58	Часть земельного участка 77:05:0011008:1581	город Москва, Каширское шоссе, вл. 67А	Ф ²	139,74	В красных линиях улично-дорожной сети – 139,74	-
59	Часть земельного участка 77:05:0011008:11	город Москва, Каширское шоссе, вл. 65, корпус 2	Ф ²	350,26	-	-
60	Часть земельного участка 77:05:0011008:25	город Москва, Каширское шоссе, вл. 67	Ф ²	2585,51	-	-

№ земельного участка на чертеже	Кадастровый номер земельного участка	Адресные ориентиры	Коды видов разрешенного использования ¹	Площадь земельного участка (кв.м)	Вид ограничения, обременения на земельном участке, площадь (кв.м)	Примечание
1	2	3	4	5	6	7
61	77:05:0011008:1547	город Москва, Каширское шоссе, вл. 67	Ф ²	74,0	-	-
62	77:05:0011008:1579	город Москва, Каширское шоссе, вл. 69Б	Ф ²	71,0	-	-
63	Образуемый земельный участок	город Москва, улица Елецкая	12.0.2	357,65	Техническая зона инженерных коммуникаций и сооружений – 357,65	Образован из земельного участка № 14 и из земель, государственная собственность на которые не разграничена
64	Земли, государственная собственность на которые не разграничена	город Москва, Южный административный округ, улица Ясеневая, улица Елецкая, Каширское шоссе	-	40515,28	Техническая зона инженерных коммуникаций и сооружений – 8354,13; Озелененная территория общего пользования – 7746,0; в красных линиях улично-дорожной сети – 6810,26	-
65	Образуемый земельный участок	город Москва, улица Елецкая	12.0.1	212,1	В красных линиях улично-дорожной сети – 212,1	Образован из земельного участка № 26 и из земель, государственная собственность на которые не разграничена
66	Образуемый земельный участок	город Москва, улица Елецкая	12.0.1	2558,0	В красных линиях улично-дорожной сети – 2558,0	Образован из земельных участков № 14, 19
67	Образуемый земельный участок	город Москва, улица Елецкая	12.0.1	660,57	-	Образован из земельного участка № 14 и из земель, государственная собственность на которые не разграничена

№ земельного участка на чертеже	Кадастровый номер земельного участка	Адресные ориентиры	Коды видов разрешенного использования ¹	Площадь земельного участка (кв.м)	Вид ограничения, обременения на земельном участке, площадь (кв.м)	Примечание
1	2	3	4	5	6	7
68	Образуемый земельный участок	город Москва, улица Елецкая	12.0.1	57,41	В красных линиях улично-дорожной сети – 57.41	Образован из земель, государственная собственность на которые не разграничена
69	Учтенный земельный участок	город Москва, улица Ясенева 26	12.0.1	308,64	-	-
70	Учтенный земельный участок	город Москва, улица Елецкая 23	2.6	2343,89	-	-
71	Учтенный земельный участок	город Москва, улица Елецкая 21	12.0.1	428,32	-	-
72	Учтенный земельный участок	город Москва, улица Елецкая 19 корпус 1	12.0.1	442,48	-	-
73	Учтенный земельный участок	город Москва, улица Елецкая 19 корпус 1	2.6	28,4	-	-
74	Учтенный земельный участок	город Москва, улица Ясенева 19 корпус 1, улица Ясенева 21, корпус 1	12.0.1	93,99	-	-
75	Учтенный земельный участок	город Москва, улица Ясенева 17	2.6	2500,06	-	-

¹ Описание кодов видов разрешенного использования земельных участков и объектов капитального строительства представлено в таблице 1 раздела 3.2 главы 3 книги 1 территориальной части правил землепользования и застройки приложения к постановлению Правительства Москвы от 28 марта 2017 г. № 120-ПП «Об утверждении правил землепользования и застройки города Москвы»;

² Фактическое использование – в качестве основных видов разрешенного использования земельных участков и объектов капитального строительства устанавливаются виды разрешенного использования упомянутых земельных участков и объектов капитального строительства, сведения о которых содержатся в Едином государственном реестре недвижимости.

2. Положение о размещении линейных объектов

2.1. Наименование, основные характеристики (категория, протяженность, проектная мощность, пропускная способность, грузонапряженность, интенсивность движения) и назначение планируемых для размещения линейных объектов

Проект планировки территории линейного объекта участка улично-дорожной сети от Каширского шоссе до Елецкой улицы подготовлен в соответствии с Законом города Москвы от 5 мая 2010 г. № 17 «О Генеральном плане города Москвы» (далее – Генеральный план города Москвы), на основании распоряжения Москомархитектуры от 16 апреля 2019 г. № 364 «О подготовке проекта планировки территории линейного объекта участка улично-дорожной сети от Каширского шоссе до Елецкой улицы».

Проектом планировки территории предусматривается:

- строительство проектируемого проезда № 963 по 1 полосе движения в каждом направлении;
- строительство проектируемого проезда № 5388 по 1 полосе движения в каждом направлении;
- строительство проектируемого проезда № 1 по 1 полосе движения в каждом направлении;
- строительство подъезда от проезда № 963 к ЖК «Ясенева 14» вблизи Елецкой улицы по 1 полосе движения в каждом направлении;
- реконструкция существующего въезда-выезда с организацией однополосного выезда из ЖК «Ясенева 14» на Ясеновую улицу;
- строительство примыкания подъезда к ЖК «Ясенева 14» к Ясеновой улице в створе улицы Генерала Белова на 3 полосы движения в двух направлениях;
- ликвидация двух въездов-выездов на территорию ЖК «Ясенева 14» с Ясеновой улицы с благоустройством территории;
- реконструкция съезда с основной проезжей части Каширского шоссе при движении из области на боковой проезд с организацией съезда в сторону проектируемого проезда № 963;
- строительство выезда на боковой проезд Каширского шоссе с территории ОРП;
- строительство проезда от проектируемого проезда № 963 к ОРП;
- строительство тротуаров в местах размещения существующих парковок на Елецкой улице;
- строительство тротуара вдоль Елецкой улицы с восточной стороны на участке от дома 33 до отдела Министерства внутренних дел Российской Федерации по району Орехово-Борисово Южное города Москвы (дом 37);
- строительство тротуара на Ясеновой улице;
- устройство светофорного объекта на пересечении Елецкой улицы и проектируемого проезда № 963;
- организация 21 наземных пешеходных переходов;
- устройство парковочного «кармана» на проектируемом проезде № 5388 в районе пожарно-спасательной службы № 7;
- строительство двух остановочных пунктов наземного городского пассажирского транспорта на Елецкой улице на участке от Ясеновой улицы до проектируемого проезда № 963;

- устройство остановочного пункта наземного городского пассажирского транспорта на боковом проезде Каширского шоссе;

- строительство двух контрольно-пропускных пунктов на въездах в гаражи, расположенных вдоль проектируемого проезда № 5388;

- освобождение территории в установленном порядке гаражных объектов в зоне прохождения проектируемых проездов № 963 и № 5388.

Благоустройство территории:

- благоустройство пешеходных зон проектируемых проездов № 963, № 5388 (1,49 га);

- реконструкция благоустройства пешеходной зоны Елецкой улицы (0,87 га);

- озеленение и благоустройство частей территорий объектов природного комплекса Южного административного округа города Москвы № 179в «Бульвар между проектируемыми гаражом, высотным градостроительным комплексом и объектами жилого назначения» и № 179г «Бульвар по проектируемой жилой улице вдоль южной границы проектируемого квартала» на участках общей площадью 0,84 га.

Развитие инженерного обеспечения включает:

- перекладку сетей канализации Ду=400 мм;
- перекладку сетей канализации Ду=200 мм;
- перекладку сетей канализации Ду=450 мм;
- перекладку сетей канализации Ду=350 мм;
- усиление сетей канализации/футляр Ду=368/630 мм;
- перекладку сетей водопровода Ду=400 мм;
- перекладку сетей водопровода Ду=50 мм;
- усиление сетей водопровода/футляр Ду=500/800 мм;
- усиление сетей газоснабжения/футляр Ду=200/400 мм;
- усиление сетей газоснабжения/футляр Ду=100/300 мм;
- перекладку 1–2-отверстной телефонной канализации L=370,0 м;

- прокладку сетей дождевой канализации Ду=500 мм;
- перекладку сетей дождевой канализации Ду=400 мм;
- перекладку сетей дождевой канализации Ду=600 мм;
- перекладку сетей дождевой канализации Ду=600 мм (закрытым способом);

- перекладку сетей электроснабжения 1–20 кВ;
- прокладку сетей освещения;
- переустройство сетей теплоснабжения 2Ду=500 мм;
- переустройство сетей теплоснабжения 2Ду=400 мм;
- переустройство сетей теплоснабжения 2Ду=300 мм;
- переустройство сетей теплоснабжения 2Ду=50 мм;
- мероприятия по сохранению и реконструкции существующих инженерных коммуникаций с разработкой специальных мероприятий на следующих стадиях проектирования.

На дальнейших стадиях проектирования при невозможности выполнения нормативных требований актуального перечня национальных стандартов и сводов правил потребуются разработка специальных технических условий (СТУ).

Для реализации планировочных решений потребуются также переустройство и проведение мероприятий по защите инженерных коммуникаций, попадающих в зону строительства. Объем работ по перекладке и переустройству сетей с сохранением обеспечения потребителей будет уточняться на последующих стадиях проектирования.

Основные характеристики и назначение планируемых для размещения линейных объектов

№ п/п	Перечень основных требований	Содержание требований
1	2	3
1	Основание разработки проекта планировки	<p>1. Закон города Москвы от 5 мая 2010 г. «О Генеральном плане города Москвы».</p> <p>2. Распоряжение Москомархитектуры от 16 апреля 2019 г. № 364 «О подготовке проекта планировки территории линейного объекта участка улично-дорожной сети от Каширского шоссе до Елецкой улицы»</p>
2	Перечень проектов, выполненных на прилегающую территорию	<p>1. Постановление Правительства Москвы от 13 ноября 2012 г. № 641-ПП «Об утверждении проекта планировки территории, ограниченной ул. Ясеновой, территорией объекта природного комплекса № 178 Южного административного округа города Москвы «Березовая роща на пересечении Елецкой ул. и Гурьевского пр.», МКАД 24 км и Каширским шоссе».</p> <p>2. Постановление Правительства Москвы от 4 июня 2013 г. № 348-ПП «Об утверждении проекта планировки участка линейного объекта улично-дорожной сети – транспортной развязки на пересечении МКАД с Каширским шоссе».</p> <p>3. Постановление Правительства Москвы от 10 апреля 2014 г. № 165-ПП «Об утверждении проекта планировки участка линейного объекта улично-дорожной сети – участок МКАД от Бесединского моста через реку Москву до Каширского шоссе, включая транспортную развязку на пересечении с Бесединским путепроводом».</p> <p>4. Постановление Правительства Москвы от 19 декабря 2018 г. № 1649-ПП «Об утверждении проекта планировки территории, ограниченной Воронежской улицей, улицей Генерала Белова, Ясеновой улицей и Каширским шоссе»</p>
3	Категория линейного объекта	<p>Участок Каширского шоссе – магистральная улица общегородского значения I класса.</p> <p>Участок Елецкой улицы – на участке от Ясеновой улицы до проектируемого проезда № 5388 – улица местного значения.</p> <p>Участок проектируемого проезда № 5388 – улица местного значения.</p> <p>Участок проектируемого проезда № 963 – улица местного значения.</p> <p>Участок проектируемого проезда № 1 – улица местного значения</p>
4	Вид работ	Реконструкция, строительство

№ п/п	Перечень основных требований	Содержание требований
1	2	3
5	Краткое описание транспортно-планировочного решения	Проект предусматривает строительство проектируемого проезда № 963, проектируемого проезда № 5388, проектируемого проезда № 1, строительство подъезда от проезда № 963 к ЖК «Ясенева 14» вблизи Елецкой улицы, реконструкцию существующего въезда-выезда с организацией однополосного выезда из ЖК «Ясенева 14» на Ясеневую улицу, строительство примыкания к Ясеновой улице в створе улицы Генерала Белова, строительство тротуаров вдоль Елецкой улицы, Ясеновой улицы, реконструкцию съезда с основной проезжей части Каширского шоссе при движении со стороны области на боковой проезд
6	Планировочные показатели линейного объекта	
6.1	Проектируемый проезд № 963	Строительство
	Протяженность	0,81 км (подлежит уточнению на последующих стадиях проектирования)
	Количество полос движения	По 1 в каждом направлении
	Разделение транспортных потоков по направлениям	Не предусматривается
	Полосы безопасности	Не предусматриваются
	Движение наземного городского пассажирского транспорта	Предусматривается
	Остановочные пункты наземного городского пассажирского транспорта	Предусматриваются
	Тротуары	2,0 м
6.2	Проектируемый проезд № 5388	Строительство
	Протяженность	0,75 км (подлежит уточнению на последующих стадиях проектирования)
	Количество полос движения	По 1 в каждом направлении
	Разделение транспортных потоков по направлениям	Не предусматривается
	Полосы безопасности	Не предусматриваются
	Движение наземного городского пассажирского транспорта	Не предусматривается
	Тротуары	2,0 м
6.3	Проектируемый проезд № 1	Строительство
	Протяженность	0,14 км (подлежит уточнению на последующих стадиях проектирования)

№ п/п	Перечень основных требований	Содержание требований
1	2	3
	Количество полос движения	По 1 в каждом направлении
	Разделение транспортных потоков по направлениям	Не предусматривается
	Полосы безопасности	Не предусматриваются
	Движение наземного городского пассажирского транспорта	Не предусматривается
	Тротуары	2,0 м
6.4	Подъезд к жилому комплексу «Ясенева 14» вблизи Елецкой улицы	Строительство
	Протяженность	0,03 км (подлежит уточнению на последующих стадиях проектирования)
	Количество полос движения	По 1 в каждом направлении
	Разделение транспортных потоков по направлениям	Не предусматривается
	Полосы безопасности	Не предусматриваются
	Движение наземного городского пассажирского транспорта	Не предусматривается
	Тротуары	2,0 м
6.5	Выезд из жилого комплекса «Ясенева 14» на Ясеневую улицу	Реконструкция
	Протяженность	0,02 км (подлежит уточнению на последующих стадиях проектирования)
	Количество полос движения	1 в одном направлении
	Разделение транспортных потоков по направлениям	Не предусматривается
	Полосы безопасности	Не предусматриваются
	Движение наземного городского пассажирского транспорта	Не предусматривается
	Тротуары	2,0 м
6.6	Подъезд к жилому комплексу «Ясенева 14» в створе улицы Генерала Белова	Реконструкция
	Протяженность	0,03 км (подлежит уточнению на последующих стадиях проектирования)
	Количество полос движения	3 в двух направлениях
	Разделение транспортных потоков по направлениям	Не предусматривается
	Полосы безопасности	Не предусматриваются
	Движение наземного городского пассажирского транспорта	Не предусматривается
	Тротуары	2,0 м

№ п/п	Перечень основных требований	Содержание требований
1	2	3
6.7	Выезд на боковой проезд Каширского шоссе с территории ОРП Протяженность Количество полос движения Разделение транспортных потоков по направлениям Полосы безопасности Движение наземного городского пассажирского транспорта Тротуары	Строительство 0,01 км (подлежит уточнению на последующих стадиях проектирования) 1 в одном направлении Не предусматривается Предусматриваются Предусматривается Не предусматриваются
6.8	Проезд от проектируемого проезда № 963 к ОРП Протяженность Количество полос движения Разделение транспортных потоков по направлениям Полосы безопасности Движение наземного городского пассажирского транспорта Тротуары	Строительство 0,06 км (подлежит уточнению на последующих стадиях проектирования) 1 в одном направлении Не предусматривается Не предусматриваются Предусматривается 2,0 м
6.9	Съезд с Каширского шоссе на боковой проезд Протяженность Количество полос движения Разделение транспортных потоков по направлениям Полосы безопасности Движение наземного городского пассажирского транспорта Тротуары	Реконструкция 0,03 км (подлежит уточнению на последующих стадиях проектирования) 2 в одном направлении Не предусматривается Предусматриваются Предусматривается Не предусматриваются
6.10	Елецкая улица Движение наземного городского пассажирского транспорта Остановочные пункты наземного городского пассажирского транспорта Тротуары	Строительство тротуаров и устройство остановочных пунктов наземного городского пассажирского транспорта Предусматривается Предусматриваются 0,27 км (шириной 0,75 м); 0,07 км (шириной 1,5 м); 0,23 км (шириной 2,0 м); 0,03 (шириной 4,0 м)

№ п/п	Перечень основных требований	Содержание требований
1	2	3
6.11	Ясенева улица	Строительство тротуара
	Движение наземного городского пассажирского транспорта	Предусматривается
	Остановочные пункты наземного городского пассажирского транспорта	Предусматриваются
	Тротуары	3,5 м
7	Организация движения транспорта и пешеходов	Средства организации движения транспорта и пешеходов предусматриваются в соответствии с требованиями СП 42.13330.2016 «СНиП 2.07.01-°89* Градостроительство. Планировка и застройка городских и сельских поселений», в том числе для маломобильных групп населения в соответствии с СП 59.13330.2020 «СНиП 25-°01-2001 Доступность зданий и сооружений для маломобильных групп населения» и в соответствии с ВСН 62-91* «Проектирование среды жизнедеятельности с учетом потребностей инвалидов и маломобильных групп населения». В местах пересечения пешеходных путей с проезжей частью улично-дорожной сети предусматривается пониженный борд
7.1	Светофорный объект	Предусматривается
7.2	Внеуличные пешеходные переходы	Не предусматриваются
7.3	Наземные пешеходные переходы	Предусматриваются
8	Перенос и строительство инженерных сооружений	Требуется
9	Шумозащитные мероприятия	Не предусматриваются
10	Изменения границ природных и озелененных территорий	Требуются
11	Изменение границ зоны планируемого развития линейного объекта улично-дорожной сети	Требуется
12	Изъятие или изменение существующих границ участков землепользований	Требуется (Чертеж «Межевание территории»)

2.2. Перечень субъектов Российской Федерации, перечень муниципальных районов, городских округов в составе субъектов Российской Федерации, перечень поселений, населенных пунктов, внутригородских территорий городов федерального значения, на территориях которых устанавливаются зоны планируемого размещения линейных объектов

Зона планируемого размещения линейного объекта и зона планируемого размещения линейных объектов, подлежащих переносу (переустройству) из зон планируемого размещения линейных объектов, расположены в районе Орехово-Борисово Южное города Москвы.

2.3. Перечень координат характерных точек границ зон планируемого размещения линейных объектов

№ точки	Координаты точки (Московская система координат)	
	X	Y
1	2	3
1	-7975.5640	14531.2042
2	-7975.4512	14532.4639
3	-7975.2590	14533.7140
4	-7974.9882	14534.9494
5	-7974.6399	14536.1653
6	-7974.2154	14537.3566
7	-7973.7165	14538.5188
8	-7973.1450	14539.6471
9	-7972.9078	14540.0688
10	-7926.3936	14620.4495
11	-7925.3575	14622.1601
12	-7924.2538	14623.8279
13	-7923.1981	14625.2983
14	-7815.8751	14769.2046
15	-7746.7082	14863.2897
16	-7743.3586	14867.9135
17	-7741.5111	14870.5234
18	-7670.5527	14971.6026
19	-7667.3004	14976.1657
20	-7663.9833	14980.6820
21	-7660.6021	14985.1504
22	-7658.6647	14987.6523
23	-7543.5147	15135.1167
24	-7542.8096	15135.9548
25	-7542.0452	15136.7391
26	-7541.2255	15137.4657
27	-7540.3551	15138.1304
28	-7539.4384	15138.7299
29	-7538.4805	15139.2609
30	-7537.4864	15139.7206
31	-7536.4614	15140.1065
32	-7535.4109	15140.4166
33	-7534.3406	15140.6492
34	-7533.2562	15140.8031
35	-7532.1635	15140.8774
36	-7531.0682	15140.8719
37	-7529.9763	15140.7864

№ точки	Координаты точки (Московская система координат)	
	X	Y
1	2	3
38	-7528.8935	15140.6215
39	-7527.8257	15140.3780
40	-7526.7785	15140.0572
41	-7525.7574	15139.6609
42	-7524.7680	15139.1911
43	-7523.8155	15138.6504
44	-7522.9050	15138.0416
45	-7522.7297	15137.9129
46	-7515.1700	15132.2800
47	-7493.0652	15161.9491
48	-7507.2400	15172.5100
49	-7509.7429	15174.4511
50	-7512.2128	15176.4339
51	-7514.3899	15178.2991
52	-7516.5194	15180.2185
53	-7518.6000	15182.1909
54	-7520.6303	15184.2149
55	-7522.6091	15186.2894
56	-7524.5351	15188.4129
57	-7526.4071	15190.5842
58	-7528.2239	15192.8019
59	-7529.9844	15195.0646
60	-7530.7032	15196.0380
61	-7549.4782	15182.1743
62	-7548.4246	15181.0387
63	-7547.4310	15179.8503
64	-7546.5880	15178.7349
65	-7544.4767	15175.8018
66	-7543.8697	15174.8901
67	-7543.3309	15173.9366
68	-7542.8631	15172.9463
69	-7542.4687	15171.9245
70	-7542.1500	15170.8766
71	-7541.9086	15169.8083
72	-7541.7459	15168.7252
73	-7541.6625	15167.6331
74	-7541.6591	15166.5378

№ точки	Координаты точки (Московская система координат)	
	X	Y
1	2	3
75	-7541.7356	15165.4452
76	-7541.8916	15164.3611
77	-7542.1264	15163.2913
78	-7542.4385	15162.2415
79	-7542.8265	15161.2172
80	-7543.2881	15160.2240
81	-7543.8210	15159.2671
82	-7544.4223	15158.3517
83	-7544.8282	15157.8068
84	-7617.5517	15064.6750
85	-7621.7290	15067.9369
86	-7682.7082	14989.4962
87	-7681.4732	14982.1413
88	-7682.8295	14980.2210
89	-7753.7880	14879.1419
90	-7757.0403	14874.5787
91	-7758.7938	14872.1745
92	-7827.1321	14779.2165
93	-7828.7358	14777.0507
94	-7939.2882	14628.8141
95	-7940.5156	14627.2352
96	-7941.8052	14625.7066
97	-7943.1549	14624.2308
98	-7944.5625	14622.8102
99	-7945.3197	14622.0912
100	-7969.0677	14600.0069
101	-7970.0206	14599.1754
102	-7971.0242	14598.4057
103	-7972.0745	14597.7010
104	-7973.1671	14597.0641
105	-7974.2979	14596.4975
106	-7975.4622	14596.0035
107	-7976.6554	14595.5841
108	-7977.8727	14595.2410
109	-7979.1093	14594.9755
110	-7980.3601	14594.7887
111	-7981.6203	14594.6813
112	-7982.8848	14594.6538
113	-7984.1484	14594.7062

№ точки	Координаты точки (Московская система координат)	
	X	Y
1	2	3
114	-7985.4063	14594.8384
115	-7986.6532	14595.0499
116	-7987.8843	14595.3398
117	-7989.0946	14595.7068
118	-7990.2793	14596.1497
119	-7991.4336	14596.6665
120	-7992.5530	14597.2553
121	-7993.6329	14597.9137
122	-7994.6346	14598.6133
123	-7994.6346	14598.6133
124	-8006.5701	14588.7997
125	-8005.5802	14588.0125
126	-8004.6420	14587.1643
127	-8003.7593	14586.2585
128	-8002.9357	14585.2987
129	-8002.1743	14584.2888
130	-8001.4783	14583.2328
131	-8000.8504	14582.1349
132	-8000.2932	14580.9995
133	-8000.0000	14580.3174
134	-7999.5594	14579.1319
135	-7999.1945	14577.9209
136	-7998.9070	14576.6893
137	-7998.6978	14575.4420
138	-7998.5680	14574.1839
139	-7998.5179	14572.9201
140	-7998.5477	14571.6557
141	-7998.6575	14570.3958
142	-7998.8466	14569.1452
143	-7999.1144	14567.9092
144	-7999.4598	14566.6925
145	-7999.8815	14565.5001
146	-8000.0000	14565.2029
147	-8000.5147	14564.0476
148	-8001.1014	14562.9271
149	-8001.7577	14561.8460
150	-8002.4811	14560.8085
151	-8002.4848	14560.8035
152	-8004.9162	14557.5433

№ точки	Координаты точки (Московская система координат)	
	X	Y
1	2	3
153	-7960.3318	14561.8013
154	-7953.0742	14555.9924
155	-7948.1209	14561.1714
156	-7943.6420	14572.3837
157	-7942.8927	14572.2068
158	-7941.1972	14575.7856
159	-7942.4250	14576.2663
160	-7941.5911	14578.4317
161	-7941.1249	14578.2357
162	-7938.7713	14581.8005
163	-7939.9837	14582.2741
164	-7937.0393	14589.8118
165	-7935.3460	14589.1503
166	-7930.9299	14600.8046
167	-7916.4630	14595.1864
168	-7904.4325	14625.8178
169	-7910.8708	14628.2522
170	-7908.3062	14635.0349
171	-7901.6593	14632.5180
172	-7886.7978	14671.1575
173	-7860.0941	14707.3572
174	-7834.0542	14742.7395
175	-7823.5542	14756.8327
176	-7819.8647	14761.8988
177	-7801.3618	14788.8877
178	-7800.5209	14790.0903
179	-7678.7071	14959.9866
180	-7670.4762	14955.2514
181	-7665.0366	14962.7870
182	-7659.0977	14958.5366
183	-7663.0802	14953.0112
184	-7665.8877	14954.9946
185	-7667.3735	14952.9457
186	-7663.6614	14950.9462
187	-7658.1070	14948.8694
188	-7647.1686	14963.7729
189	-7647.8721	14964.3280
190	-7646.2582	14966.6293
191	-7650.7935	14970.0531

№ точки	Координаты точки (Московская система координат)	
	X	Y
1	2	3
192	-7647.3150	14975.2540
193	-7656.8345	14982.3484
194	-7634.7484	15012.0722
195	-7630.6565	15017.5806
196	-7617.8574	15030.9758
197	-7549.3642	15121.5705
198	-7552.2922	15123.7182
199	-7548.0778	15129.2104
200	-7541.1008	15154.5912
201	-7539.4640	15156.5635
202	-7539.0471	15157.1846
203	-7538.6988	15157.8466
204	-7538.4232	15158.5420
205	-7538.2234	15159.2629
206	-7538.1016	15160.0010
207	-7538.0593	15160.7479
208	-7538.0969	15161.4950
209	-7538.1235	15161.7160
210	-7540.0042	15175.5040
211	-7541.7165	15179.7120
212	-7544.3795	15183.2740
213	-7545.8199	15184.3391
214	-7546.4443	15184.7511
215	-7547.1091	15185.0941
216	-7547.8067	15185.3642
217	-7548.5291	15185.5583
218	-7549.2681	15185.6742
219	-7550.0153	15185.7106
220	-7550.7621	15185.6670
221	-7551.5000	15185.5440
222	-7552.2205	15185.3430
223	-7552.9155	15185.0662
224	-7553.5770	15184.7169
225	-7554.1974	15184.2989
226	-7554.7697	15183.8171
227	-7555.2872	15183.2770
228	-7555.5609	15182.9383
229	-7558.2334	15179.4115
230	-7555.4438	15177.2977

№ точки	Координаты точки (Московская система координат)	
	X	Y
1	2	3
231	-7552.7713	15180.8245
232	-7562.2160	15182.4294
233	-7561.3896	15183.6801
234	-7561.3066	15183.7964
235	-7560.9116	15184.4317
236	-7560.5867	15185.1055
237	-7560.3356	15185.8102
238	-7560.1611	15186.5376
239	-7560.0652	15187.2795
240	-7560.0490	15188.0274
241	-7560.1128	15188.7727
242	-7560.2557	15189.5070
243	-7560.4761	15190.2219
244	-7560.7716	15190.9091
245	-7561.1387	15191.5609
246	-7561.5733	15192.1698
247	-7562.0704	15192.7288
248	-7563.3905	15194.0626
249	-7578.2066	15203.1336
250	-7586.0206	15199.6493
251	-7582.5678	15197.3567
252	-7578.4634	15199.1869
253	-7565.5797	15191.2990
254	-7564.5579	15190.2667
255	-7564.2252	15185.7319
256	-7565.0654	15184.5886
257	-7562.2160	15182.4294
258	-7587.2231	15200.4477
259	-7589.3435	15197.0307
260	-7556.2905	15171.1915
261	-7564.7571	15160.7501
262	-7585.0200	15135.0823
263	-7599.5856	15115.8519
264	-7603.5754	15118.8926
265	-7655.5012	15052.2478
266	-7660.4972	15045.3138
267	-7679.8619	15028.3982
268	-7685.9092	15019.4436
269	-7687.1647	15017.6937

№ точки	Координаты точки (Московская система координат)	
	X	Y
1	2	3
270	-7680.3915	15012.8627
271	-7687.0162	15003.6742
272	-7685.6671	15002.5715
273	-7688.6443	14998.3447
274	-7884.2116	14726.0966
275	-7897.2331	14710.7818
276	-7900.2086	14705.0906
277	-7909.8790	14686.3612
278	-7930.7799	14647.6028
279	-7942.8413	14633.7778
280	-7955.4230	14621.7700
281	-7954.9486	14621.5145
282	-7956.9320	14617.9128
283	-7958.5698	14618.7598
284	-7963.2550	14614.2952
285	-7982.1851	14598.7417
286	-7984.9163	14594.9737
287	-7984.2609	14594.7148
288	-7695.3785	14313.9344
289	-7690.2999	14323.1503
290	-7738.3716	14349.6567
291	-7746.7900	14337.9701
292	-7746.5196	14337.8740
293	-7740.3412	14335.6273
294	-7739.6529	14335.3345
295	-7738.9997	14334.9698
296	-7738.3891	14334.5376
297	-7737.8282	14334.0426
298	-7737.3233	14333.4907
299	-7736.8802	14332.8880
300	-7736.5039	14332.2414
301	-7736.1988	14331.5584
302	-7735.9683	14330.8468
303	-7735.8151	14330.1146
304	-7735.7408	14329.3702
305	-7735.7465	14328.6221
306	-7735.8319	14327.8790
307	-7735.9961	14327.1492
308	-7736.2373	14326.4410

№ точки	Координаты точки (Московская система координат)	
	X	Y
1	2	3
309	-7736.5527	14325.7627
310	-7736.9386	14325.1219
311	-7737.3908	14324.5259
312	-7737.9039	14323.9816
313	-7738.4723	14323.4952
314	-7739.0892	14323.0722
315	-7739.7478	14322.7174
316	-7740.4405	14322.4350
317	-7741.1594	14322.2280
318	-7741.8962	14322.0990
319	-7742.6427	14322.0494
320	-7742.7334	14322.0488
321	-7744.4015	14322.0488
322	-7729.3852	14316.9521
323	-7727.7053	14317.4977
324	-7726.0025	14317.9667
325	-7724.2802	14318.3582
326	-7722.5419	14318.6712
327	-7720.7912	14318.9052
328	-7719.0318	14319.0597
329	-7717.2671	14319.1344
330	-7715.5009	14319.1291
331	-7713.7367	14319.0438
332	-7711.9782	14318.8788
333	-7710.2289	14318.6343
334	-7708.4926	14318.3108
335	-7706.7726	14317.9091
336	-7705.0726	14317.4299
337	-7703.3961	14316.8742
338	-7703.1173	14316.7736
339	-7706.4032	14329.6332
340	-7702.6791	14333.8414
341	-7703.0578	14336.6581
342	-7709.8153	14343.4465
343	-7709.4694	14339.6761
344	-7712.3051	14337.1948
345	-7715.3929	14336.9910
346	-7717.1533	14337.9401
347	-7718.1023	14336.1800

№ точки	Координаты точки (Московская система координат)	
	X	Y
1	2	3
348	-7716.3418	14335.2309
349	-7730.7315	14356.0297
350	-7727.0979	14364.0227
351	-7685.3977	14342.0161
352	-7688.8721	14332.9622
353	-7329.5814	14191.6778
354	-7330.5152	14189.1869
355	-7401.1353	14215.5818
356	-7400.1542	14218.3412
357	-7390.4842	14216.2608
358	-7388.8714	14220.7497
359	-7383.0017	14218.5807
360	-7351.9134	14207.0928
361	-7347.2240	14205.3599
362	-7348.4319	14202.1620
363	-7329.5880	14198.8421
364	-7335.7500	14201.1200
365	-7400.6320	14225.0955
366	-7395.3543	14239.1504
367	-7321.5468	14211.9246
368	-7324.6116	14204.2789
369	-7203.2751	14461.1532
370	-7195.8929	14458.3906
371	-7199.0931	14440.6401
372	-7211.2559	14417.3158
373	-7208.8612	14411.6357
374	-7193.2257	14406.9334
375	-7188.3251	14409.3683
376	-7184.5762	14407.9733
377	-7192.4344	14386.8473
378	-7196.1839	14388.2405
379	-7198.7819	14393.4628
380	-7219.9827	14399.8389
381	-7224.6849	14397.8513
382	-7225.6035	14396.0747
383	-7232.7863	14399.7889
384	-7209.2549	14444.9418
385	-7229.2552	14397.9629
386	-7231.2400	14395.9700

№ точки	Координаты точки (Московская система координат)	
	X	Y
1	2	3
387	-7235.6871	14383.9339
388	-7236.1040	14382.9211
389	-7236.5936	14381.9413
390	-7237.1534	14381.0000
391	-7237.7805	14380.1019
392	-7238.4713	14379.2521
393	-7238.8857	14378.7979
394	-7254.7272	14385.4476
395	-7219.6007	14472.7014
396	-7181.9791	14458.6264
397	-7189.7300	14437.6500
398	-7210.8768	14416.4166
399	-7176.4261	14458.5501
400	-7181.8071	14460.6245
401	-7159.6255	14520.2026
402	-7154.6191	14518.3596
403	-7137.0453	14547.9652
404	-7133.2828	14546.6073
405	-7139.7085	14528.8024
406	-7142.8880	14529.9343
407	-7144.1318	14529.7052
408	-7145.3876	14529.5552
409	-7146.6504	14529.4849
410	-7147.9151	14529.4945
411	-7149.1767	14529.5841
412	-7150.4301	14529.7532
413	-7151.6702	14530.0012
414	-7152.8923	14530.3271
415	-7154.0438	14530.7120
416	-7156.6999	14531.6893
417	-7153.2429	14541.0733
418	-7150.5872	14540.0950
419	-7149.7352	14539.8237
420	-7148.8623	14539.6296
421	-7147.9755	14539.5143
422	-7147.0820	14539.4786
423	-7146.1889	14539.5229
424	-7145.3034	14539.6468

№ точки	Координаты точки (Московская система координат)	
	X	Y
1	2	3
425	-7144.4324	14539.8494
426	-7143.5830	14540.1289
427	-7142.7620	14540.4832
428	-7141.9759	14540.9094
429	-7141.2310	14541.4041
430	-7140.5333	14541.9634
431	-7139.8883	14542.5828
432	-7139.3013	14543.2573
433	-7138.7768	14543.9815
434	-7138.3192	14544.7497
435	-7137.9320	14545.5558
436	-7137.7242	14546.0839
437	-7174.0287	14970.8140
438	-7176.6191	14963.5646
439	-7179.2842	14964.5439
440	-7182.2511	14965.6341
441	-7179.4424	14973.4945
442	-7183.4007	14974.8736
443	-7177.6837	14977.6520
444	-7172.5529	14975.8772
445	-7170.9950	14972.6698
446	-7129.0499	14958.1218
447	-7129.9755	14955.4652
448	-7151.1737	14962.8510
449	-7153.8346	14955.3723
450	-7156.4300	14956.2813
451	-7153.7706	14963.7558
452	-7161.5949	14988.5653
453	-7129.5099	14977.3138
454	-7132.1573	14969.7646
455	-7164.2422	14981.0161
456	-7109.6524	14982.3486
457	-7111.2987	14977.7326
458	-7173.8165	15000.0000
459	-7175.4295	15000.5745
460	-7173.6810	15005.1837
461	-7166.4055	14992.1477
462	-7169.0089	14984.8622

№ точки	Координаты точки (Московская система координат)	
	X	Y
1	2	3
463	-7165.0469	14983.4464
464	-7170.8598	14980.6926
465	-7175.9872	14982.5247
466	-7178.5520	14988.3394
467	-7174.6559	14986.8931
468	-7172.0541	14994.1977
469	-7171.0937	14993.8492
470	-7231.3603	14993.8320
471	-7199.2754	14982.5805
472	-7201.9227	14975.0312
473	-7234.0077	14986.2827
474	-7180.7872	14986.9469
475	-7214.6818	14999.0583
476	-7220.4447	15001.1158
477	-7235.2337	15006.3160
478	-7234.3715	15008.9279
479	-7233.3961	15008.5850
480	-7219.5263	15003.7079
481	-7213.7569	15001.6481
482	-7179.8618	14989.5366
483	-7243.5658	14998.2492
484	-7244.4831	14995.6567
485	-7252.0783	14998.3442
486	-7256.2249	14999.7151
487	-7270.4558	15004.4423
488	-7269.5889	15007.0521
489	-7255.3598	15002.3255
490	-7251.1879	15000.9462
491	-7285.3453	15012.2992
492	-7286.2090	15009.6883
493	-7289.2406	15010.6912
494	-7291.5994	15004.1993
495	-7294.1841	15005.1385
496	-7291.8526	15011.5552
497	-7294.8291	15012.5398
498	-7293.9654	15015.1507
499	-7338.0509	15048.1059
500	-7275.9168	15026.1040

№ точки	Координаты точки (Московская система координат)	
	X	Y
1	2	3
501	-7274.5816	15029.8745
502	-7350.8769	15056.8910
503	-7352.5941	15057.5222
504	-7354.8987	15058.4432
505	-7357.1725	15059.4381
506	-7359.4130	15060.5057
507	-7361.6179	15061.6449
508	-7363.7850	15062.8546
509	-7365.9119	15064.1336
510	-7367.9966	15065.4804
511	-7394.1313	15082.9685
512	-7396.2251	15084.4096
513	-7398.4754	15086.0514
514	-7473.6829	15142.5915
515	-7477.7772	15136.9005
516	-7477.9366	15134.7754
517	-7477.4327	15133.7680
518	-7469.2175	15127.5344
519	-7457.4004	15118.7497
520	-7454.2320	15122.9642
521	-7447.2633	15117.7252
522	-7430.4299	15105.1136
523	-7412.0405	15091.2451
524	-7404.4779	15085.5597
525	-7405.9568	15083.5925
526	-7410.1436	15086.7559
527	-7411.8036	15084.5588
528	-7401.2027	15076.6104
529	-7399.5721	15078.7684
530	-7403.7627	15081.9347
531	-7402.2798	15083.9072
532	-7400.8791	15082.8541
533	-7398.6957	15081.2579
534	-7396.3558	15079.6441
535	-7390.5588	15075.7650
536	-7378.0422	15067.4460
537	-7369.1121	15061.4270
538	-7367.2207	15060.2423

№ точки	Координаты точки (Московская система координат)	
	X	Y
1	2	3
539	-7370.4724	15055.6051
540	-7364.8944	15053.1092
541	-7361.9520	15057.3053
542	-7361.5719	15057.1129
543	-7359.2801	15056.0049
544	-7356.9547	15054.9696
545	-7354.5979	15054.0077
546	-7352.2120	15053.1205
547	-7343.7067	15050.1087
548	-7343.6737	15032.2270
549	-7350.3351	15031.3902
550	-7352.4163	15025.5126
551	-7346.5960	15023.9742
552	-7377.1522	15046.3734
553	-7372.3170	15042.9298
554	-7377.5304	15035.3307
555	-7382.5333	15038.6641
556	-7621.2620	14286.8322
557	-7614.2559	14304.0349
558	-7615.2687	14304.4518
559	-7616.2484	14304.9415
560	-7617.1898	14305.5013
561	-7618.0878	14306.1284
562	-7618.9376	14306.8193
563	-7619.7348	14307.5704
564	-7620.4750	14308.3776
565	-7621.1543	14309.2368
566	-7621.7692	14310.1432
567	-7622.3163	14311.0920
568	-7622.7927	14312.0782
569	-7623.1958	14313.0966
570	-7623.5236	14314.1417
571	-7623.7742	14315.2079
572	-7623.9464	14316.2895
573	-7624.0391	14317.3808
574	-7624.0520	14318.4760
575	-7623.9850	14319.5692
576	-7623.8384	14320.6546

№ точки	Координаты точки (Московская система координат)	
	X	Y
1	2	3
577	-7623.6129	14321.7264
578	-7623.3098	14322.7789
579	-7623.1257	14323.3071
580	-7588.0719	14418.1101
581	-7567.6393	14456.5115
582	-7553.4148	14471.9109
583	-7538.5267	14500.0381
584	-7533.6973	14520.3027
585	-7467.9591	14643.8523
586	-7466.5959	14646.3292
587	-7465.1626	14648.7675
588	-7463.6610	14651.1643
589	-7463.2596	14651.7803
590	-7460.3058	14656.2770
591	-7458.5252	14659.0607
592	-7456.8124	14661.8867
593	-7455.1686	14664.7533
594	-7453.5946	14667.6588
595	-7452.0915	14670.6016
596	-7451.8170	14671.1586
597	-7450.3991	14674.1434
598	-7449.0538	14677.1617
599	-7447.7820	14680.2116
600	-7446.5844	14683.2915
601	-7445.4617	14686.3994
602	-7444.4243	14689.5046
603	-7444.4232	14689.5142
604	-7444.2561	14690.2963
605	-7444.1317	14690.7160
606	-7443.8104	14691.7159
607	-7442.9082	14694.6977
608	-7442.0830	14697.7016
609	-7441.7325	14699.0753
610	-7440.9933	14702.2960
611	-7440.3323	14705.5337
612	-7439.7498	14708.7865
613	-7439.2463	14712.0524
614	-7438.8220	14715.3295

№ точки	Координаты точки (Московская система координат)	
	X	Y
1	2	3
615	-7438.4771	14718.6159
616	-7438.2119	14721.9097
617	-7438.0658	14724.3747
618	-7437.9401	14727.6768
619	-7437.8943	14730.9809
620	-7437.9286	14734.2852
621	-7437.9690	14735.4521
622	-7433.5382	14756.0764
623	-7437.3713	14787.8460
624	-7446.2329	14807.0550
625	-7446.3381	14808.6793
626	-7446.4641	14811.8642
627	-7446.5101	14815.0513
628	-7446.4762	14818.2385
629	-7446.3623	14821.4239
630	-7446.1685	14824.6054
631	-7445.8949	14827.7811
632	-7445.5417	14830.9488
633	-7445.1091	14834.1068
634	-7444.5974	14837.2528
635	-7444.0069	14840.3851
636	-7443.3380	14843.5015
637	-7442.5911	14846.6002
638	-7441.7666	14849.6791
639	-7440.8652	14852.7364
640	-7439.8873	14855.7701
641	-7438.8335	14858.7783
642	-7437.7047	14861.7591
643	-7436.5013	14864.7106
644	-7435.2243	14867.6310
645	-7433.8744	14870.5185
646	-7432.4525	14873.3712
647	-7431.7075	14874.7975
648	-7423.5203	14890.2347
649	-7389.6456	14954.1061
650	-7358.4280	15012.9677
651	-7357.8798	15013.9159
652	-7357.2639	15014.8216

№ точки	Координаты точки (Московская система координат)	
	X	Y
1	2	3
653	-7356.5836	15015.6799
654	-7355.8424	15016.4863
655	-7355.0444	15017.2365
656	-7354.1938	15017.9264
657	-7353.2951	15018.5525
658	-7352.3531	15019.1113
659	-7351.3728	15019.5998
660	-7350.3595	15020.0156
661	-7349.3186	15020.3563
662	-7348.2556	15020.6201
663	-7347.1762	15020.8057
664	-7346.0861	15020.9119
665	-7344.9911	15020.9384
666	-7343.8972	15020.8849
667	-7342.8100	15020.7517
668	-7341.7355	15020.5396
669	-7340.6793	15020.2496
670	-7340.0195	15020.0253
671	-7330.8851	15016.6811
672	-7318.0918	15051.4039
673	-7320.2200	15052.1880
674	-7322.8145	15053.1653
675	-7325.4019	15054.1615
676	-7327.9819	15055.1765
677	-7330.5545	15056.2101
678	-7333.1196	15057.2625
679	-7335.6769	15058.3334
680	-7338.2263	15059.4229
681	-7340.7678	15060.5310
682	-7343.3011	15061.6574
683	-7345.8262	15062.8022
684	-7348.3429	15063.9654
685	-7350.8511	15065.1468
686	-7353.3507	15066.3464
687	-7355.8414	15067.5642
688	-7359.7190	15069.5049
689	-7363.2690	15071.3325
690	-7381.5564	15039.1401

№ точки	Координаты точки (Московская система координат)	
	X	Y
1	2	3
691	-7381.7012	15037.6579
692	-7381.8444	15036.1784
693	-7381.9876	15034.6989
694	-7382.1308	15033.2195
695	-7380.1087	15033.0442
696	-7378.0865	15032.8690
697	-7376.0644	15032.6937
698	-7374.0422	15032.5185
699	-7373.5360	15031.5473
700	-7373.1019	15030.5417
701	-7372.7424	15029.5071
702	-7372.4593	15028.4491
703	-7372.2542	15027.3732
704	-7372.1281	15026.2852
705	-7372.0817	15025.1909
706	-7372.1154	15024.0962
707	-7372.2288	15023.0068
708	-7372.4214	15021.9286
709	-7372.6922	15020.8674
710	-7373.0397	15019.8287
711	-7373.4620	15018.8181
712	-7373.8299	15018.0757
713	-7389.6573	14988.2328
714	-7421.4086	14928.3649
715	-7436.1500	14913.3755
716	-7451.1433	14885.1053
717	-7454.1475	14863.4785
718	-7455.2494	14860.2807
719	-7456.2754	14857.0579
720	-7457.2250	14853.8116
721	-7458.0974	14850.5439
722	-7458.8924	14847.2564
723	-7459.6093	14843.9510
724	-7460.2479	14840.6296
725	-7460.8078	14837.2940
726	-7461.2886	14833.9461
727	-7461.6901	14830.5877
728	-7462.0120	14827.2208

№ точки	Координаты точки (Московская система координат)	
	X	Y
1	2	3
729	-7462.2543	14823.8473
730	-7462.4167	14820.4689
731	-7462.4991	14817.0877
732	-7462.5102	14815.0861
733	-7462.4718	14811.9729
734	-7462.3533	14808.5927
735	-7462.1549	14805.2163
736	-7461.8767	14801.8455
737	-7461.5188	14798.4822
738	-7455.2530	14745.5513
739	-7454.9869	14743.0621
740	-7454.7649	14740.6436
741	-7454.5614	14737.5520
742	-7454.4378	14734.4562
743	-7454.3942	14731.3581
744	-7454.4305	14728.2600
745	-7454.5469	14725.1639
746	-7454.7431	14722.0718
747	-7455.0191	14718.9858
748	-7455.3747	14715.9079
749	-7455.8097	14712.8403
750	-7456.3236	14709.7849
751	-7456.3708	14709.5335
752	-7454.6362	14708.7937
753	-7454.9047	14707.8239
754	-7459.0485	14698.1496
755	-7459.6842	14695.9808
756	-7460.6322	14693.0311
757	-7461.6560	14690.1068
758	-7462.7549	14687.2099
759	-7463.9283	14684.3424
760	-7465.1753	14681.5061
761	-7466.4951	14678.7029
762	-7467.8869	14675.9348
763	-7468.4566	14674.8507
764	-7503.7868	14608.4505
765	-7504.6645	14608.9176
766	-7512.2850	14594.3386

№ точки	Координаты точки (Московская система координат)	
	X	Y
1	2	3
767	-7511.5138	14593.9282
768	-7552.1321	14517.5895
769	-7581.6147	14462.1793
770	-7592.7754	14441.2036
771	-7597.9280	14431.1514
772	-7611.4629	14414.9315
773	-7618.3557	14396.1246
774	-7619.8639	14375.3803
775	-7637.1979	14328.5007
776	-7637.6150	14327.4879
777	-7638.1049	14326.5083
778	-7638.6649	14325.5671
779	-7639.2922	14324.6692
780	-7639.9833	14323.8195
781	-7640.7345	14323.0225
782	-7641.5419	14322.2824
783	-7642.4012	14321.6032
784	-7643.3077	14320.9886
785	-7644.2566	14320.4417
786	-7645.2430	14319.9655
787	-7646.2614	14319.5626
788	-7647.3066	14319.2350
789	-7648.3728	14318.9846
790	-7649.4545	14318.8126
791	-7650.5458	14318.7201
792	-7651.6410	14318.7074
793	-7652.7342	14318.7747
794	-7653.8196	14318.9215
795	-7654.8913	14319.1472
796	-7655.9438	14319.4505
797	-7656.4662	14319.6326
798	-7662.7350	14302.8943
799	-7631.7958	14291.1223
800	-7375.5080	14980.7630
801	-7373.6067	14979.0797
802	-7358.8708	14973.6432
803	-7354.3756	14975.7155
804	-7353.5382	14976.6854

№ точки	Координаты точки (Московская система координат)	
	X	Y
1	2	3
805	-7353.2613	14977.4361
806	-7349.4615	14976.0344
807	-7357.0758	14955.3941
808	-7361.2977	14956.9515
809	-7360.4383	14959.4550
810	-7362.6777	14963.3229
811	-7381.1442	14970.1358
812	-7397.6315	14973.1973
813	-7397.4582	14973.6091
814	-7397.3611	14974.0452
815	-7397.3431	14974.4916
816	-7397.4048	14974.9340
817	-7397.5444	14975.3585
818	-7397.7572	14975.7513
819	-7398.0366	14976.0999
820	-7398.3735	14976.3933
821	-7398.7573	14976.6220
822	-7398.9747	14976.7141
823	-7399.3993	14976.8707
824	-7399.9078	14977.0157
825	-7400.4324	14977.0825
826	-7400.9610	14977.0695
827	-7401.4816	14976.9770
828	-7401.9823	14976.8071
829	-7402.4518	14976.5638
830	-7402.8792	14976.2524
831	-7403.2548	14975.8803
832	-7403.3785	14975.7294
833	-7404.5515	14974.1609
834	-7412.9736	14980.4593
835	-7405.2696	14990.7612
836	-7393.9608	14986.5890
837	-7393.4523	14986.4440
838	-7392.9277	14986.3772
839	-7392.3991	14986.3902
840	-7391.8785	14986.4827
841	-7391.3778	14986.6526
842	-7390.9083	14986.8960

№ точки	Координаты точки (Московская система координат)	
	X	Y
1	2	3
843	-7390.4809	14987.2073
844	-7390.1053	14987.5794
845	-7389.7900	14988.0039
846	-7411.5868	14647.5209
847	-7408.2239	14645.4985
848	-7404.9028	14643.4081
849	-7402.5235	14641.8418
850	-7402.5996	14641.2142
851	-7402.7542	14640.6013
852	-7402.9849	14640.0128
853	-7403.1053	14639.7721
854	-7403.1625	14639.6650
855	-7403.4950	14639.1274
856	-7403.8928	14638.6361
857	-7404.3493	14638.1988
858	-7404.8573	14637.8227
859	-7405.4088	14637.5136
860	-7405.9948	14637.2767
861	-7406.6061	14637.1155
862	-7407.2328	14637.0328
863	-7407.8649	14637.0298
864	-7408.4924	14637.1066
865	-7409.1051	14637.2619
866	-7409.6934	14637.4934
867	-7409.9288	14637.6113
868	-7410.8713	14635.8473
869	-7399.4053	14629.7210
870	-7397.0000	14634.2226
871	-7396.6659	14634.7593
872	-7396.2668	14635.2495
873	-7395.8090	14635.6854
874	-7395.2999	14636.0601
875	-7394.7476	14636.3676
876	-7394.7212	14636.3801
877	-7394.5475	14636.2520
878	-7391.4177	14633.8846
879	-7388.3369	14631.4540
880	-7385.3063	14628.9610

№ точки	Координаты точки (Московская система координат)	
	X	Y
1	2	3
881	-7382.3271	14626.4068
882	-7379.4006	14623.7924
883	-7376.5280	14621.1189
884	-7373.7105	14618.3874
885	-7370.9492	14615.5990
886	-7368.2454	14612.7549
887	-7365.6001	14609.8562
888	-7364.5190	14608.6367
889	-7352.9834	14595.5128
890	-7352.5970	14595.0126
891	-7352.2767	14594.4676
892	-7352.0277	14593.8865
893	-7351.8541	14593.2787
894	-7351.7585	14592.6538
895	-7351.7425	14592.0219
896	-7351.8064	14591.3930
897	-7351.9492	14590.7772
898	-7352.1685	14590.1843
899	-7352.4608	14589.6238
900	-7352.8216	14589.1047
901	-7353.2449	14588.6353
902	-7353.7241	14588.2230
903	-7353.8291	14588.1458
904	-7355.2633	14587.1194
905	-7348.9572	14573.0076
906	-7347.9406	14573.8392
907	-7346.3516	14575.0535
908	-7344.7152	14576.2033
909	-7343.0342	14577.2867
910	-7341.3112	14578.3020
911	-7339.5490	14579.2477
912	-7337.7504	14580.1220
913	-7335.9182	14580.9238
914	-7334.0555	14581.6516
915	-7332.1651	14582.3044
916	-7330.2502	14582.8811
917	-7328.3137	14583.3807
918	-7326.3588	14583.8025

№ точки	Координаты точки (Московская система координат)	
	X	Y
1	2	3
919	-7324.3885	14584.1457
920	-7322.4062	14584.4099
921	-7320.4148	14584.5946
922	-7318.4177	14584.6996
923	-7319.9567	14599.6490
924	-7321.9704	14599.5195
925	-7324.2399	14599.2980
926	-7326.5002	14598.9971
927	-7328.7485	14598.6171
928	-7330.9822	14598.1584
929	-7331.6655	14597.9968
930	-7332.2887	14597.8906
931	-7332.9203	14597.8638
932	-7333.5502	14597.9169
933	-7334.1683	14598.0490
934	-7334.7649	14598.2581
935	-7335.3303	14598.5408
936	-7335.8555	14598.8926
937	-7336.3321	14599.3078
938	-7336.5715	14599.5617
939	-7352.1341	14617.2672
940	-7354.8538	14620.3008
941	-7357.6326	14623.2804
942	-7360.4693	14626.2049
943	-7363.3629	14629.0732
944	-7366.3122	14631.8840
945	-7369.3162	14634.6364
946	-7372.3736	14637.3294
947	-7375.4833	14639.9617
948	-7378.6441	14642.5325
949	-7381.8548	14645.0407
950	-7385.1141	14647.4855
951	-7388.4207	14649.8657
952	-7391.7735	14652.1806
953	-7395.1711	14654.4292
954	-7398.6121	14656.6106
955	-7402.0953	14658.7241
956	-7402.8696	14659.1813

№ точки	Координаты точки (Московская система координат)	
	X	Y
1	2	3
957	-7440.5788	14681.3378
958	-7441.2472	14681.7769
959	-7441.8685	14682.2805
960	-7442.4363	14682.8437
961	-7442.9451	14683.4607
962	-7443.3897	14684.1255
963	-7443.7658	14684.8313
964	-7444.0695	14685.5711
965	-7444.2978	14686.3376
966	-7444.4484	14687.1230
967	-7444.5199	14687.9196
968	-7444.5114	14688.7193
969	-7606.6227	14301.2143
970	-7598.9896	14298.3936
971	-7593.6992	14311.7981
972	-7609.7995	14317.9982
973	-7580.7392	14397.0981
974	-7571.4500	14414.7222
975	-7562.7055	14421.8692
976	-7551.2778	14443.7828
977	-7539.8929	14474.5936
978	-7527.5653	14497.9821
979	-7518.0649	14519.1205
980	-7526.0665	14522.8725
981	-7513.9934	14545.2662
982	-7483.6678	14602.7454
983	-7460.9356	14644.3424
984	-7447.4853	14667.9800
985	-7402.5932	14641.2663
986	-7395.2394	14636.0938
987	-7392.0657	14633.7968
988	-7378.3854	14622.6107
989	-7367.3658	14611.5858
990	-7359.1433	14602.5091
991	-7362.4053	14599.7422
992	-7354.7743	14587.4694
993	-7320.0114	14600.1236
994	-7329.6803	14598.9491

№ точки	Координаты точки (Московская система координат)	
	X	Y
1	2	3
995	-7356.5865	14628.6564
996	-7365.9860	14631.7337
997	-7366.2892	14637.3483
998	-7386.4118	14653.9660
999	-7441.3809	14687.1912
1000	-7439.2739	14691.4018
1001	-7441.8924	14692.6248
1002	-7439.8576	14696.4770
1003	-7437.4323	14695.1959
1004	-7437.4323	14695.1959
1005	-7435.2121	14702.1833
1006	-7432.9919	14709.1707
1007	-7432.7907	14723.5575
1008	-7424.5115	14748.6366
1009	-7425.3500	14749.0953
1010	-7415.3258	14776.4616
1011	-7414.2165	14784.3375
1012	-7431.3792	14795.0706
1013	-7441.3389	14802.2462
1014	-7439.4351	14823.3133
1015	-7431.6768	14858.3818
1016	-7375.1545	14967.9260
1017	-7370.0723	14977.7758
1018	-7347.9373	15020.6748
1019	-7662.6334	14321.9116
1020	-7658.9147	14331.6214
1021	-7648.9971	14327.6979
1022	-7643.7814	14340.8818
1023	-7637.8064	14338.4920
1024	-7629.8002	14359.6619
1025	-7635.8365	14361.7690
1026	-7627.3421	14384.6401
1027	-7637.2767	14390.3361
1028	-7640.9221	14391.3688
1029	-7633.3370	14412.2876
1030	-7671.8360	14427.4028
1031	-7661.8490	14455.5399
1032	-7635.9612	14445.7078
1033	-7611.8149	14436.2727
1034	-7608.6198	14444.0088

№ точки	Координаты точки (Московская система координат)	
	X	Y
1	2	3
1035	-7594.0862	14438.8479
1036	-7517.6791	14583.9051
1037	-7519.4433	14584.8083
1038	-7500.6482	14621.8136
1039	-7499.3908	14621.2414
1040	-7470.0371	14674.6904
1041	-7479.5213	14679.0364
1042	-7474.9699	14687.9507
1043	-7467.8968	14684.7096
1044	-7465.1666	14691.3991
1045	-7462.6838	14690.3934
1046	-7462.0486	14691.1455
1047	-7454.9047	14707.8239
1048	-7466.4245	14713.8213
1049	-7460.0931	14759.4770
1050	-7463.3237	14761.2203
1051	-7467.8511	14797.5773
1052	-7466.8516	14819.6952
1053	-7464.4972	14835.6551
1054	-7459.9998	14856.6301
1055	-7452.5256	14880.0576
1056	-7457.5961	14883.3188
1057	-7439.3599	14916.4874
1058	-7433.9215	14921.8187
1059	-7430.5938	14919.5093
1060	-7416.1989	14938.8612
1061	-7405.4082	14962.3417
1062	-7400.5428	14972.9287
1063	-7400.4670	14973.0937
1064	-7398.6367	14976.5501
1065	-7393.4011	14986.4375
1066	-7381.6094	15008.7057
1067	-7372.1462	15026.4418
1068	-7372.2002	15026.9075
1069	-7376.0611	15029.7487
1070	-7380.6329	15033.0896
1071	-7382.0436	15034.1206
1072	-7423.1040	15064.1266
1073	-7421.6032	15063.0984
1074	-7417.6668	15060.4667

№ точки	Координаты точки (Московская система координат)	
	X	Y
1	2	3
1075	-7413.7010	15057.8796
1076	-7409.7062	15055.3375
1077	-7405.6828	15052.8408
1078	-7401.6315	15050.3898
1079	-7397.5526	15047.9848
1080	-7393.4469	15045.6261
1081	-7389.3147	15043.3141
1082	-7385.1566	15041.0489
1083	-7613.8710	14420.0479
1084	-7659.3335	14437.5333
1085	-7654.2031	14451.6313
1086	-7606.8655	14433.4247
1087	-7606.4393	14433.2718
1088	-7606.0067	14433.1383
1089	-7605.5684	14433.0246
1090	-7605.1255	14432.9308
1091	-7604.6787	14432.8571
1092	-7604.2291	14432.8037
1093	-7603.7775	14432.7708
1094	-7603.3249	14432.7583
1095	-7602.8723	14432.7663
1096	-7602.4204	14432.7948

№ точки	Координаты точки (Московская система координат)	
	X	Y
1	2	3
1097	-7601.9703	14432.8438
1098	-7601.5228	14432.9130
1099	-7601.0790	14433.0025
1100	-7600.6396	14433.1119
1101	-7600.2057	14433.2411
1102	-7599.7780	14433.3898
1103	-7599.3576	14433.5578
1104	-7598.9451	14433.7445
1105	-7598.5415	14433.9498
1106	-7598.1477	14434.1731
1107	-7597.7643	14434.4141
1108	-7597.3923	14434.6721
1109	-7597.0323	14434.9467
1110	-7596.6851	14435.2373
1111	-7596.3514	14435.5433
1112	-7596.0319	14435.8642
1113	-7595.7273	14436.1991
1114	-7595.4381	14436.5475
1115	-7595.1650	14436.9087
1116	-7594.9086	14437.2818
1117	-7594.6693	14437.6661
1118	-7594.4476	14438.0609

2.4. Перечень координат характерных точек границ зон планируемого размещения линейных объектов, подлежащих реконструкции в связи с изменением их местоположения

№ точки	Координаты точки (Московская система координат)	
	X	Y
1	2	3
1	-7606.3640	14279.7086
2	-7593.6992	14311.7981
3	-7609.7995	14317.9982
4	-7580.7392	14397.0981
5	-7527.5653	14497.9821
6	-7518.0649	14519.1205
7	-7526.0665	14522.8725
8	-7513.9934	14545.2662
9	-7483.6678	14602.7454
10	-7460.9356	14644.3424
11	-7447.4853	14667.9800

№ точки	Координаты точки (Московская система координат)	
	X	Y
1	2	3
12	-7401.4284	14640.5731
13	-7392.0657	14633.7968
14	-7378.3854	14622.6107
15	-7367.3658	14611.5858
16	-7359.1433	14602.5091
17	-7362.4053	14599.7422
18	-7348.6866	14577.6787
19	-7342.7989	14581.3247
20	-7329.7103	14584.2775
21	-7318.2352	14584.7289
22	-7320.0114	14600.1236

№ точки	Координаты точки (Московская система координат)	
	X	Y
1	2	3
23	-7329.6803	14598.9491
24	-7356.5865	14628.6564
25	-7365.9860	14631.7337
26	-7366.2892	14637.3483
27	-7386.4118	14653.9660
28	-7441.3809	14687.1912
29	-7439.2739	14691.4018
30	-7441.8924	14692.6248
31	-7439.8576	14696.4770
32	-7437.4323	14695.1959
33	-7432.9919	14709.1707
34	-7432.7907	14723.5575
35	-7424.5115	14748.6366
36	-7425.3500	14749.0953
37	-7415.3258	14776.4616
38	-7414.2165	14784.3375
39	-7431.3792	14795.0706
40	-7441.3389	14802.2462
41	-7431.5744	14858.6599
42	-7347.5643	15021.3978
43	-7337.1121	15017.9316
44	-7334.5078	15020.6345
45	-7295.4584	15006.4868
46	-7252.4721	14991.6518
47	-7245.2112	14989.2269
48	-7246.1369	14986.4874
49	-7192.6302	14967.8832
50	-7191.5561	14970.9543
51	-7163.1289	14960.8912
52	-7148.7510	14955.8015
53	-7070.3216	14928.7936
54	-7016.4232	14909.6451
55	-7003.0852	14903.6108
56	-6999.4345	14914.2056

№ точки	Координаты точки (Московская система координат)	
	X	Y
1	2	3
57	-7009.8069	14920.0614
58	-7068.7786	14941.0584
59	-7118.3583	14957.9378
60	-7109.6524	14982.3486
61	-7173.6810	15005.1837
62	-7177.4538	14995.2381
63	-7336.3367	15050.8968
64	-7369.9492	15061.3990
65	-7378.3138	15049.7547
66	-7459.5285	15106.2556
67	-7446.7511	15122.5959
68	-7459.0042	15132.0000
69	-7471.6378	15115.9591
70	-7495.4335	15134.1163
71	-7516.5582	15149.9939
72	-7537.6623	15164.2211
73	-7524.2990	15183.4286
74	-7547.2493	15199.7438
75	-7575.0890	15220.0012
76	-7589.3435	15197.0307
77	-7556.2905	15171.1915
78	-7564.7571	15160.7501
79	-7585.0200	15135.0823
80	-7599.5856	15115.8519
81	-7603.5754	15118.8926
82	-7655.5012	15052.2478
83	-7660.4972	15045.3138
84	-7679.8619	15028.3982
85	-7685.9092	15019.4436
86	-7687.1647	15017.6937
87	-7680.3915	15012.8627
88	-7687.0162	15003.6742
89	-7685.6671	15002.5715
90	-7688.6443	14998.3447

№ точки	Координаты точки (Московская система координат)	
	X	Y
1	2	3
91	-7884.2116	14726.0966
92	-7897.2331	14710.7818
93	-7900.2086	14705.0906
94	-7909.8790	14686.3612
95	-7930.7799	14647.6028
96	-7942.8413	14633.7778
97	-7955.4230	14621.7700
98	-7954.9486	14621.5145
99	-7956.9320	14617.9128
100	-7958.5698	14618.7598
101	-7963.2550	14614.2952
102	-7982.1851	14598.7417
103	-7984.9163	14594.9737
104	-7961.2040	14585.6045
105	-7949.5868	14582.0080
106	-7956.5133	14566.8645
107	-7960.9119	14562.2656
108	-7953.0742	14555.9924
109	-7948.1209	14561.1714
110	-7943.6420	14572.3837
111	-7942.8927	14572.2068
112	-7941.1972	14575.7856
113	-7942.4250	14576.2663
114	-7941.5911	14578.4317
115	-7941.1249	14578.2357
116	-7938.7713	14581.8005
117	-7939.9837	14582.2741
118	-7937.0393	14589.8118
119	-7935.3460	14589.1503
120	-7930.9299	14600.8046
121	-7916.4630	14595.1864
122	-7904.4325	14625.8178
123	-7910.8708	14628.2522
124	-7908.3062	14635.0349

№ точки	Координаты точки (Московская система координат)	
	X	Y
1	2	3
125	-7901.6593	14632.5180
126	-7886.7978	14671.1575
127	-7860.0941	14707.3572
128	-7834.0542	14742.7395
129	-7823.5542	14756.8327
130	-7819.8647	14761.8988
131	-7801.3618	14788.8877
132	-7795.9648	14796.6066
133	-7784.4572	14812.2451
134	-7773.6762	14826.8977
135	-7740.0044	14872.7691
136	-7727.8552	14890.0231
137	-7711.4424	14913.6345
138	-7678.8644	14960.0771
139	-7670.4762	14955.2514
140	-7665.0366	14962.7870
141	-7659.0977	14958.5366
142	-7663.0802	14953.0112
143	-7665.8877	14954.9946
144	-7667.3735	14952.9457
145	-7663.6614	14950.9462
146	-7658.1070	14948.8694
147	-7647.1686	14963.7729
148	-7647.8721	14964.3280
149	-7646.2582	14966.6293
150	-7650.7935	14970.0531
151	-7647.3150	14975.2540
152	-7656.8345	14982.3484
153	-7634.7484	15012.0722
154	-7630.6565	15017.5806
155	-7617.8574	15030.9758
156	-7549.3642	15121.5705
157	-7552.2922	15123.7182
158	-7535.9457	15145.0213

№ точки	Координаты точки (Московская система координат)	
	X	Y
1	2	3
159	-7534.2484	15144.0354
160	-7526.7353	15144.7766
161	-7498.8718	15124.0731
162	-7460.2388	15094.1953
163	-7432.7300	15075.1569
164	-7434.4227	15072.3981
165	-7376.0611	15029.7487
166	-7371.9831	15026.7477
167	-7381.6094	15008.7057
168	-7400.4670	14973.0937
169	-7416.1989	14938.8612
170	-7430.5938	14919.5093
171	-7433.9215	14921.8187
172	-7439.3599	14916.4874
173	-7457.5961	14883.3188
174	-7452.5256	14880.0576
175	-7459.9998	14856.6301
176	-7464.4972	14835.6551
177	-7466.8516	14819.6952
178	-7467.8511	14797.5773
179	-7463.3237	14761.2203
180	-7460.0931	14759.4770
181	-7466.4245	14713.8213
182	-7454.6362	14708.7937
183	-7454.9047	14707.8239
184	-7462.0486	14691.1455
185	-7462.6838	14690.3934
186	-7465.1890	14691.4081
187	-7467.8968	14684.7096
188	-7474.9699	14687.9507
189	-7479.5213	14679.0364
190	-7470.0371	14674.6904
191	-7499.3908	14621.2414
192	-7500.6482	14621.8136

№ точки	Координаты точки (Московская система координат)	
	X	Y
1	2	3
193	-7519.4433	14584.8083
194	-7517.6791	14583.9051
195	-7594.0862	14438.8479
196	-7608.6198	14444.0088
197	-7611.8149	14436.2727
198	-7635.9612	14445.7078
199	-7661.8490	14455.5399
200	-7671.8360	14427.4028
201	-7633.3370	14412.2876
202	-7640.9221	14391.3688
203	-7637.2767	14390.3361
204	-7627.3421	14384.6401
205	-7635.8365	14361.7690
206	-7629.8002	14359.6619
207	-7637.8064	14338.4920
208	-7643.7814	14340.8818
209	-7648.9438	14327.8326
210	-7658.9147	14331.6214
211	-7669.1995	14304.7665
212	-7635.3568	14291.6071
213	-7627.6997	14288.6857
214	-7747.3988	14319.3653
215	-7700.7593	14301.9854
216	-7685.3977	14342.0161
217	-7727.0979	14364.0227
218	-7321.5468	14211.9246
219	-7324.6116	14204.2789
220	-7334.4800	14193.4974
221	-7340.4796	14188.6697
222	-7397.2737	14209.5360
223	-7403.6322	14217.1058
224	-7395.3543	14239.1504
225	-7254.7272	14385.4476
226	-7203.6465	14364.0057

№ точки	Координаты точки (Московская система координат)	
	X	Y
1	2	3
227	-7161.6562	14451.0232
228	-7219.6007	14472.7014
229	-7160.3087	14521.0853

№ точки	Координаты точки (Московская система координат)	
	X	Y
1	2	3
230	-7144.5521	14515.2843
231	-7134.4977	14543.5277
232	-7150.0847	14548.8558

2.5. Предельные параметры разрешенного строительства, реконструкции объектов капитального строительства, входящих в состав линейных объектов, в границах зон их планируемого размещения

№ п/п	Перечень основных требований	Содержание требований
1	2	3
1	Контрольно-пропускной пункт № 1	Строительство
	Площадь участка	16,0 кв.м
	Предельная высота объектов капитального строительства	Не более 10 м
	Максимальный процент застройки зоны планируемого размещения объектов капитального строительства	100 %
	Минимальные отступы от границ земельных участков	Не устанавливаются
2	Контрольно-пропускной пункт № 2	Строительство
	Площадь участка	15,0 кв.м
	Предельная высота объектов капитального строительства	Не более 10 м
	Максимальный процент застройки зоны планируемого размещения объектов капитального строительства	100 %
	Минимальные отступы от границ земельных участков	Не устанавливаются

Согласно приказу Министерства культуры Российской Федерации и Министерства регионального развития Российской Федерации от 29 июля 2010 г. № 418/339 «Об утверждении перечня исторических поселений» город Москва не относится к историческому поселению федерального или регионального значения.

В связи с этим требования к архитектурным решениям объектов капитального строительства, входящих в состав линейных объектов, в границах каждой зоны планируемого размещения таких объектов, расположенной в границах территории исторического поселения федерального или регионального значения, не устанавливаются.

2.6. Мероприятия по защите сохраняемых объектов капитального строительства (зданий, строений, сооружений, объектов, строительство которых не завершено), существующих и строящихся на момент подготовки проекта планировки территории, а также объектов капитального строительства, планируемых к строительству в соответствии с ранее утвержденной документацией по планировке территории, от возможного негативного воздействия в связи с размещением линейных объектов

Мероприятия по защите сохраняемых объектов капитального строительства (зданий, строений, сооружений, объектов, строительство которых не завершено), существующих и строящихся на момент подготовки проекта планировки территории, а также объектов капитального строительства, планируемых к строительству в соответ-

ствии с ранее утвержденной документацией по планировке территории, от возможного негативного воздействия в связи с размещением линейных объектов должны быть предусмотрены на следующих стадиях проектирования.

2.7. Мероприятия по сохранению объектов культурного наследия от возможного негативного воздействия в связи с размещением линейных объектов

В границах подготовки проекта планировки территории нет объектов, обладающих охраняемым статусом.

В границах подготовки проекта планировки территории расположены зоны охраны объектов культурного наследия, утвержденные постановлением Правительства Москвы от 28 декабря 1999 г. № 1215 «Об утверждении зон охраны памятников истории и культуры г. Москвы (на территории между Камер-Коллежским валом и адми-

нистративной границей города)», – зона регулирования застройки и хозяйственной деятельности № 042 и зоны охраняемого природного ландшафта. Зоны охраны объектов культурного наследия устанавливаются в целях обеспечения сохранности объекта культурного наследия в его исторической среде на сопряженной с ним территории.

Проектирование и проведение земляных, строительных, мелиоративных, хозяйственных и иных работ на проектируемой территории будет осуществляться по результатам государственной историко-культурной экспертизы земельных участков, подлежащих воздействию указанных работ, проводимой в установленном порядке путем археологической разведки, с оформлением научного отчета о проведенных археологических работах на исследуемой территории.

Деятельность, связанная с проведением работ на рассматриваемой территории, должна быть согласована с Департаментом культурного наследия города Москвы.

2.8. Мероприятия по охране окружающей среды

Мероприятия по защите геологической среды.

Для обеспечения устойчивости геологической среды и проектируемого объекта при реализации проектных решений следует предусмотреть отвод поверхностного стока с автотранспортного сооружения закрытой системой ливнеотводов.

В целях реализации планировочных решений проекта планировки территории предусматривается:

– изменение границ объекта природного комплекса № 179в Южного административного округа города Москвы «Бульвар между проектируемыми гаражом, высотным градостроительным комплексом и объектами жилого назначения» с исключением из его состава участка площадью 0,21 га;

– изменение границ объекта природного комплекса № 179г Южного административного округа города Москвы «Бульвар по проектируемой жилой улице вдоль

южной границы проектируемого квартала» с исключением из его состава участка территории площадью 0,28 га и включением в его состав участков территории общей площадью 0,28 га;

– исключение из состава природных и озелененных территорий Южного административного округа города Москвы объекта природного комплекса № 179д «Сквер на пересечении Гурьевского проезда и Каширского шоссе» площадью 0,34 га.

В целях исполнения требования статьи 54 Закона города Москвы от 25 июня 2008 г. № 28 «Градостроительный кодекс города Москвы» в части соблюдения баланса природных и озелененных территорий проектом предусматривается:

– изменение границ объекта природного комплекса № 152 Южного административного округа города Москвы «Парк им. 50-летия Победы на Чертановской ул.» с включением в его состав участка территории площадью 0,11 га;

– изменение границ объекта природного комплекса № 167а Южного административного округа города Москвы «Сквер по Тамбовской ул., вл. 3–5» с включением в его состав участка территории площадью 0,03 га;

– включение в состав природных и озелененных территорий Южного административного округа города Москвы участка территории площадью 0,41 га с образованием объекта природного комплекса № 184в «Бульвар вдоль жилой застройки по Булатниковской улице».

2.9. Мероприятия по защите территории от чрезвычайных ситуаций природного и техногенного характера, в том числе по обеспечению пожарной безопасности и гражданской обороны

Мероприятия по обеспечению гражданской обороны проектом планировки территории не предусмотрены, установка электросирен оповещения не предусматривается, размещение защитных сооружений гражданской обороны не предусматривается.

2.10. Перечень зон планируемого размещения линейных объектов к чертежу границ зон планируемого размещения линейных объектов

№ на чертеже	Назначение зоны планируемого размещения	Наименование объекта	Характеристики объекта	
			Максимальная площадь, кв. м	Максимальная протяженность, м
1	2	3	4	5
1	Зона планируемого размещения наземного сооружения	Проектируемый проезд № 963	16492,0	810,0
2	Зона планируемого размещения наземного сооружения	Проектируемый проезд № 5388	15438,7	750,0
3	Зона планируемого размещения наземного сооружения	Проектируемый проезд № 1	2558,2	140,0
4	Зона планируемого размещения наземного сооружения	Съезд с Каширского шоссе на боковой проезд	938,6	30,0
5	Зона планируемого размещения наземного сооружения	Тротуары вдоль Елецкой улицы	2163,8	600,0

№ на чертеже	Назначение зоны планируемого размещения	Наименование объекта	Характеристики объекта	
			Максимальная площадь, кв. м	Максимальная протяженность, м
1	2	3	4	5
6	Зона планируемого размещения наземного сооружения	Тротуары вдоль Ясеновой улицы	353,1	62,0
7	Зона планируемого размещения наземного сооружения	Остановочные пункты наземного городского пассажирского транспорта на Елецкой улице	544,0	64,0
8	Зона планируемого размещения объектов инженерной инфраструктуры	Линейные объекты инженерной инфраструктуры	72183,6	-
9	Зона планируемого размещения наземного сооружения	Остановочный пункт наземного городского пассажирского транспорта на боковом проезде Каширского шоссе	535,4	72,0
10	Зона планируемого размещения наземного сооружения	Контрольно-пропускной пункт № 1	16,0	-
11	Зона планируемого размещения наземного сооружения	Контрольно-пропускной пункт № 2	15,0	-
12	Зона планируемого размещения наземного сооружения	Примыкание подъезда к жилому комплексу «Ясеновая 14» к Ясеновой улице в створе улицы Генерала Белова	1210,9	33,0
13	Зона планируемого размещения наземного сооружения	Выезд из жилого комплекса «Ясеновая 14» на Ясеновую улицу	217,9	15,0
14	Зона планируемого размещения наземного сооружения	Подъезд к жилому комплексу «Ясеновая 14» вблизи Елецкой улицы	357,6	40,0
15	Зона планируемого размещения наземного сооружения	Выезд на боковой проезд Каширского шоссе с территории ОРП	90,1	10,0
16	Зона планируемого размещения наземного сооружения	Проезд от проектируемого проезда № 963 к ОРП	880,0	56,0

2.11. Перечень зон планируемого размещения линейных объектов к чертежу границ зон планируемого размещения линейных объектов, подлежащих переносу (переустройству) в связи с изменением их местоположения

№ на чертеже	Назначение зоны планируемого размещения	Наименование объекта	Характеристики объекта	
			Площадь, кв. м	Протяженность, м
1	2	3	4	5
1	Зона планируемого размещения линейных объектов, подлежащих переносу (переустройству) из зон планируемого размещения линейных объектов	Инженерные коммуникации и сооружения	80472,5	-

2.12. Перечень мероприятий по реализации проекта планировки территории и последовательность их выполнения

Мероприятия, предусмотренные проектом планировки территории, планируются к реализации в один этап.

Последовательность выполнения мероприятий:

- строительство проектируемого проезда № 963 по 1 полосе движения в каждом направлении;
- строительство проектируемого проезда № 5388 по 1 полосе движения в каждом направлении;
- строительство проектируемого проезда № 1 по 1 полосе движения в каждом направлении;
- строительство подъезда от проезда № 963 к ЖК «Ясенева 14» вблизи Елецкой улицы по 1 полосе движения в каждом направлении;
- реконструкция существующего въезда-выезда с организацией однополосного выезда из ЖК «Ясенева 14» на Ясеневую улицу;
- строительство примыкания подъезда к ЖК «Ясенева 14» к Ясеновой улице в створе улицы Генерала Белова на 3 полосы движения в двух направлениях;
- ликвидация двух въездов-выездов на территорию ЖК «Ясенева 14» с Ясеновой улицы с благоустройством территории;
- реконструкция съезда с основной проезжей части Каширского шоссе при движении из области на боковой проезд с организацией съезда в сторону проектируемого проезда № 963;
- строительство выезда на боковой проезд Каширского шоссе с территории ОРП;
- строительство проезда от проектируемого проезда № 963 к ОРП;
- строительство тротуаров в местах размещения существующих парковок на Елецкой улице;
- строительство тротуара вдоль Елецкой улицы с восточной стороны на участке от дома 33 до отдела Министерства внутренних дел Российской Федерации по району Орехово-Борисово Южное города Москвы (дом 37);
- строительство тротуара на Ясеновой улице;
- устройство светофорного объекта на пересечении Елецкой улицы и проектируемого проезда № 963;
- организация 21 наземных пешеходных переходов;
- устройство парковочного «кармана» на проектируемом проезде № 5388 в районе пожарно-спасательной службы № 7;
- строительство двух остановочных пунктов наземного городского пассажирского транспорта на Елецкой улице на участке от Ясеновой улицы до проектируемого проезда № 963;
- устройство остановочного пункта наземного городского пассажирского транспорта на боковом проезде Каширского шоссе;
- строительство двух контрольно-пропускных пунктов на въездах в гаражи, расположенных вдоль проектируемого проезда № 5388;
- освобождение территории в установленном законом порядке гаражных объектов в зоне прохождения проектируемых проездов № 963 и № 5388.

Благоустройство территории:

– благоустройство пешеходных зон проектируемых проездов № 963, № 5388 (1,49 га);

– реконструкция благоустройства пешеходной зоны Елецкой улицы (0,87 га);

– озеленение и благоустройство частей территорий объектов природного комплекса Южного административного округа города Москвы № 179в «Бульвар между проектируемыми гаражом, высотным градостроительным комплексом и объектами жилого назначения» и № 179г «Бульвар по проектируемой жилой улице вдоль южной границы проектируемого квартала» на участках общей площадью 0,84 га.

Развитие инженерного обеспечения включает:





- перекладку сетей канализации Ду=400 мм;
 - перекладку сетей канализации Ду=200 мм;
 - перекладку сетей канализации Ду=450 мм;
 - перекладку сетей канализации Ду=350 мм;
 - усиление сетей канализации/футляр Ду=368/630 мм;
 - перекладку сетей водопровода Ду=400 мм;
 - перекладку сетей водопровода Ду=50 мм;
 - усиление сетей водопровода/футляр Ду=500/800 мм;
 - усиление сетей газоснабжения/футляр Ду=200/400 мм;
 - усиление сетей газоснабжения/футляр Ду=100/300 мм;
 - перекладку 1-2-отверстной телефонной канализации L=370,0 м;
 - прокладку сетей дождевой канализации Ду=500 мм;
 - перекладку сетей дождевой канализации Ду=400 мм;
 - перекладку сетей дождевой канализации Ду=600 мм;
 - перекладку сетей дождевой канализации Ду=600 мм (закрытым способом);
 - перекладку сетей электроснабжения 1–20 кВ;
 - прокладку сетей освещения;
 - переустройство сетей теплоснабжения 2Ду=500 мм;
 - переустройство сетей теплоснабжения 2Ду=400 мм;
 - переустройство сетей теплоснабжения 2Ду=300 мм;
 - переустройство сетей теплоснабжения 2Ду=50 мм;
 - мероприятия по сохранению и реконструкции существующих инженерных коммуникаций с разработкой специальных мероприятий на следующих стадиях проектирования.
- На дальнейших стадиях проектирования при невозможности выполнения нормативных требований актуального перечня национальных стандартов и сводов правил потребуются разработка специальных технических условий (СТУ).
- Для реализации планировочных решений потребуются также переустройство и проведение мероприятий по защите инженерных коммуникаций, попадающих в зону строительства. Объем работ по перекладке и переустройству сетей с сохранением обеспечения потребителей будет уточняться на последующих стадиях проектирования.

Приложение 2
к постановлению Правительства Москвы
от 7 июня 2022 г. № 988-ПП

Схема границ объекта природного комплекса № 152
Южного административного округа города Москвы
«Парк им. 50-летия Победы на Чертановской ул.»







УСЛОВНЫЕ ОБОЗНАЧЕНИЯ

-  границы объектов природного комплекса города Москвы
-  отменяемые границы объектов природного комплекса города Москвы
-  устанавливаемые границы объектов природного комплекса города Москвы
-  участок территории, включаемый в состав объекта природного комплекса № 152 Южного административного округа города Москвы «Парк им. 50-летия Победы на Чертановской ул.», площадью 0,11 га

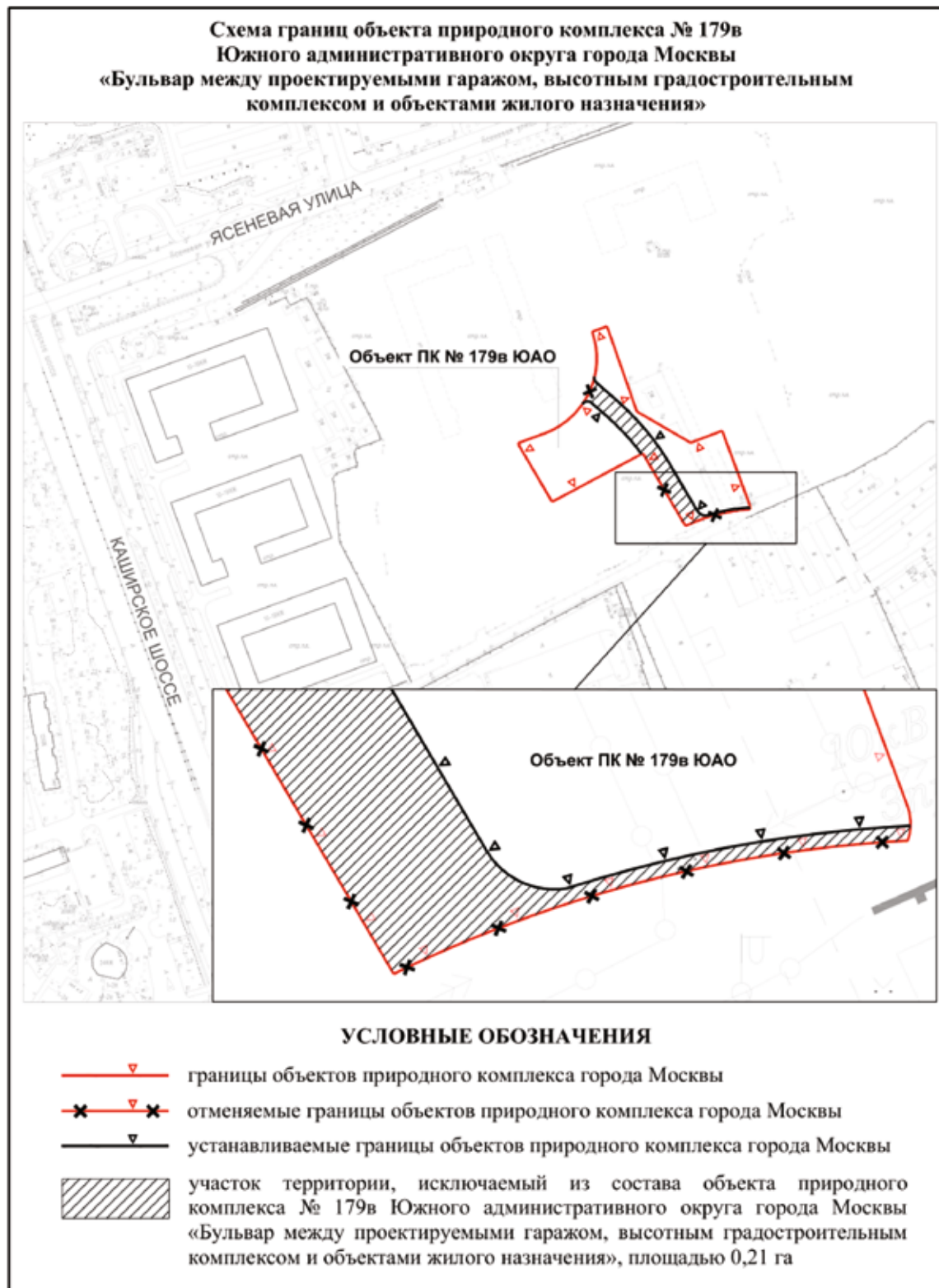
**Схема границ объекта природного комплекса № 167а
Южного административного округа города Москвы
«Сквер по Тамбовской ул., вл. 3-5»**



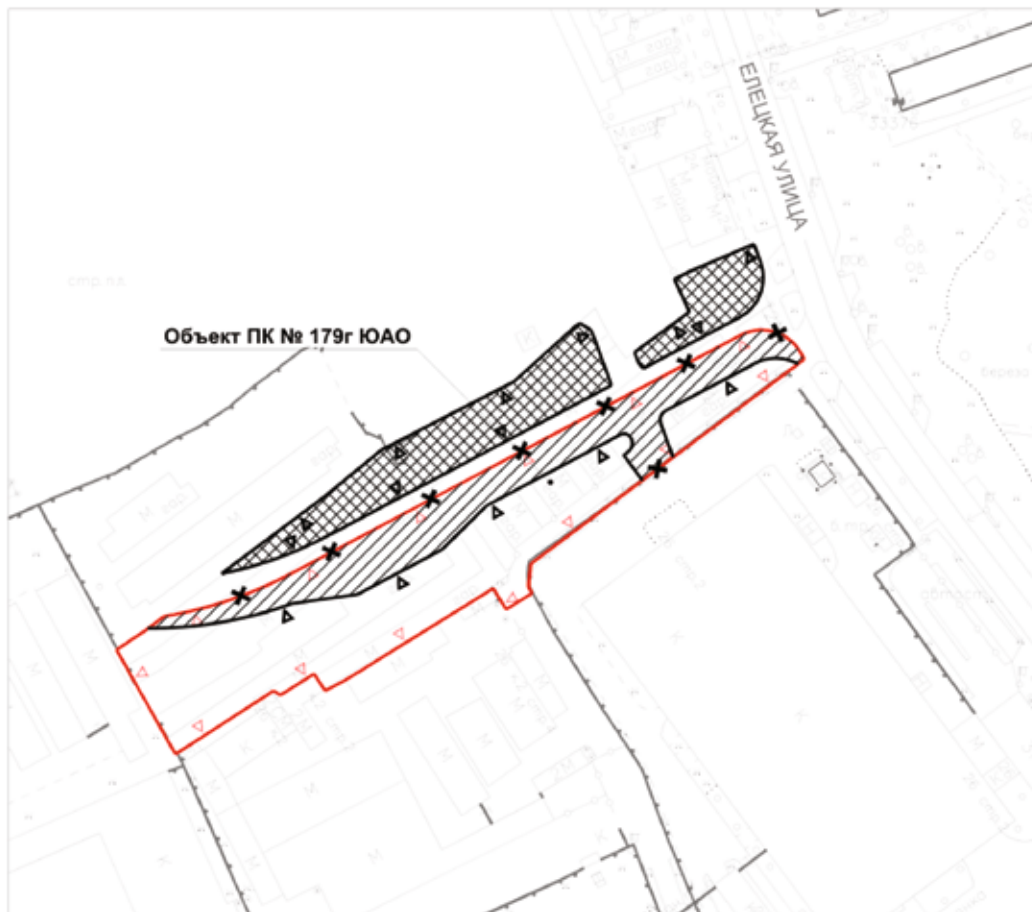
УСЛОВНЫЕ ОБОЗНАЧЕНИЯ

-  границы объектов природного комплекса города Москвы
-  отменяемые границы объектов природного комплекса города Москвы
-  устанавливаемые границы объектов природного комплекса города Москвы
-  участок территории, включаемый в состав объекта природного комплекса № 167а Южного административного округа города Москвы «Сквер по Тамбовской ул., вл. 3-5», площадью 0,03 га






Приложение 4
к постановлению Правительства Москвы
от 7 июня 2022 г. № 988-ПП



**Схема границ объекта природного комплекса № 179г
Южного административного округа города Москвы
«Бульвар по проектируемой жилой улице вдоль южной границы
проектируемого квартала»**

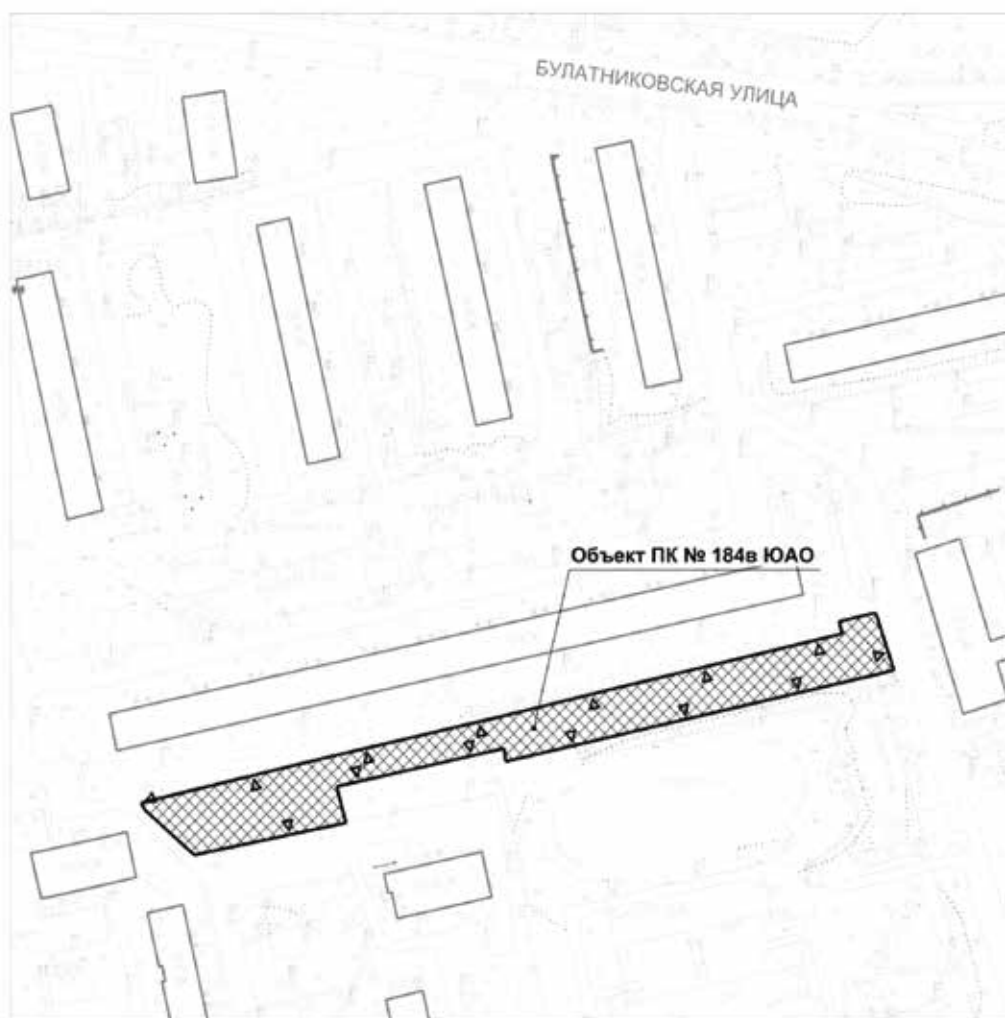


УСЛОВНЫЕ ОБОЗНАЧЕНИЯ

-  границы объектов природного комплекса города Москвы
-  отменяемые границы объектов природного комплекса города Москвы
-  устанавливаемые границы объектов природного комплекса города Москвы
-  участок территории, исключаемый из состава объекта природного комплекса № 179г Южного административного округа города Москвы «Бульвар по проектируемой жилой улице вдоль южной границы проектируемого квартала», площадью 0,28 га
-  участки территории, включаемые в состав объекта природного комплекса № 179г Южного административного округа города Москвы «Бульвар по проектируемой жилой улице вдоль южной границы проектируемого квартала», общей площадью 0,28 га

Приложение 6
к постановлению Правительства Москвы
от 7 июня 2022 г. № 988-ПП

Схема границ объекта природного комплекса № 184в
Южного административного округа города Москвы
«Бульвар вдоль жилой застройки по Булатниковской улице»



УСЛОВНЫЕ ОБОЗНАЧЕНИЯ

- ▽ — устанавливаемые границы объектов природного комплекса города Москвы
- ▨ участок территории, включаемый в состав объекта природного комплекса № 184в Южного административного округа города Москвы «Бульвар вдоль жилой застройки по Булатниковской улице», площадью 0,41 га

Приложение 7
к постановлению Правительства Москвы
от 7 июня 2022 г. № 988-ПП

Внесение изменений в приложение 1 к постановлению Правительства Москвы от 19 января 1999 г. № 38

ПЕРЕЧЕНЬ ТЕРРИТОРИЙ ПРИРОДНОГО КОМПЛЕКСА Г. МОСКВЫ
(кроме особо охраняемых природных территорий и объектов Природного комплекса Центрального административного округа)

№ объекта	Наименование объекта Природного комплекса	Режим регулирования градостроительной деятельности	Площадь**, га
1	2	3	4
Южный АО			
152	Парк им. 50-летия Победы на Чертановской ул.	Озелененная территория общего пользования	7,32
167а	Сквер по Тамбовской ул., вл. 3–5	Озелененная территория общего пользования	0,27
179в	Бульвар между проектируемыми гаражом, высотным градостроительным комплексом и объектами жилого назначения	Озелененная территория общего пользования	0,86
179г	Бульвар по проектируемой жилой улице вдоль южной границы проектируемого квартала	Озелененная территория общего пользования	0,81
184в	Бульвар вдоль жилой застройки по Булатниковской улице	Озелененная территория общего пользования	0,41

О внесении изменений в постановление Правительства Москвы от 29 сентября 2020 г. № 1589-ПП

Постановление Правительства Москвы от 7 июня 2022 года № 998-ПП

В соответствии с Градостроительным кодексом Российской Федерации, Законом города Москвы от 25 июня 2008 г. № 28 «Градостроительный кодекс города Москвы», постановлением Правительства Москвы от 30 апреля 2019 г. № 449-ПП «Об утверждении Положения о составе, порядке подготовки, согласования и представления на утверждение проектов планировки территории в городе Москве» **Правительство Москвы постановляет:**

1. Внести изменения в постановление Правительства Москвы от 29 сентября 2020 г. № 1589-ПП «Об утверждении проекта планировки территории особой экономической зоны технико-внедренческого типа «Технополис «Москва» (площадка «Алабушево»)»:

1.1. В дефисе первом абзаца седьмого раздела 1.2 приложения 1 к постановлению слова «общей вместимостью на 20840 мест» заменить словами «с вместимостью, которая будет определена на следующей стадии проектирования».

1.2. Приложение 1 к постановлению дополнить разделом 2(1) в редакции согласно приложению 1 к настоящему постановлению.

1.3. Приложение 1 к постановлению дополнить разделом 3.1(1) в редакции согласно приложению 2 к настоящему постановлению.

1.4. Приложение 1 к постановлению дополнить разделом 3.2(1) в редакции согласно приложению 3 к настоящему постановлению.

1.5. Раздел «Чертеж «Планировочная организация территории с границами зон планируемого размещения объектов капитального строительства» приложения 1 к постановлению дополнить подразделом «Чертеж 1(1). «Планировочная организация территории и зоны планируемого размещения объектов капитального строительства» в редакции согласно приложению 4 к настоящему постановлению.

2. Контроль за выполнением настоящего постановления возложить на заместителя Мэра Москвы в Правительстве Москвы по вопросам градостроительной политики и строительства Бочкарева А.Ю.

Мэр Москвы **С.С.Собянин**

Приложение 1
к постановлению Правительства Москвы
от 7 июня 2022 г. № 998-ПП

Внесение изменения в приложение 1 к постановлению Правительства Москвы от 29 сентября 2020 г. № 1589-ПП

2(1). Таблица «Участки территории (зоны) планируемого размещения объектов капитального строительства»
к чертежу «Планировочная организация территории с границами зон планируемого размещения объектов капитального строительства»

№ участка на чертеже	№ зоны планируемого размещения объектов капитального строительства на чертеже	Коды видов разрешенного использования земельных участков	Площадь участка (зоны), га	Пределные параметры разрешенного строительства, реконструкции объектов капитального строительства			Наименование объекта	Характеристики				
				Плотность застройки участка, тыс. кв. м/га	Высота зданий, строений, сооружений, м	Максимальный процент застройки, %		Суммарная поэтажная наземная площадь в габаритах наружных стен, тыс. кв. м	Использование подземного пространства	Гостевые, приобъектные автостоянки (наземные), машино-мест	Примечание, емкость / мощность	
1	2	3	4	5	6	7	8	9	10	11	12	
34	34.1	3.1.1, 3.1.2, 3.9.3, 6.12, 6.2, 6.2.1, 6.3, 6.3.1, 6.4, 6.5, 6.6, 6.7, 6.8, 6.11	0,6680	17,60	50	-	Общественно-производственный объект	11,800	-	30		

Приложение 2

к постановлению Правительства Москвы
от 7 июня 2022 г. № 998-ПП

Внесение изменения в приложение 1 к постановлению Правительства Москвы
от 29 сентября 2020 г. № 1589-ПП

3.1(1). Пояснительная записка

Земельный участок № 34 на чертеже «План межевания территории» площадью 0,06680 га, существующий, предусматривает размещение общественно-производственного объекта. Доступ на земельный участок осуществляется через образуемый земельный участок (участок № 53 на чертеже «План межевания территории»).

Приложение 3

к постановлению Правительства Москвы
от 7 июня 2022 г. № 998-ПП

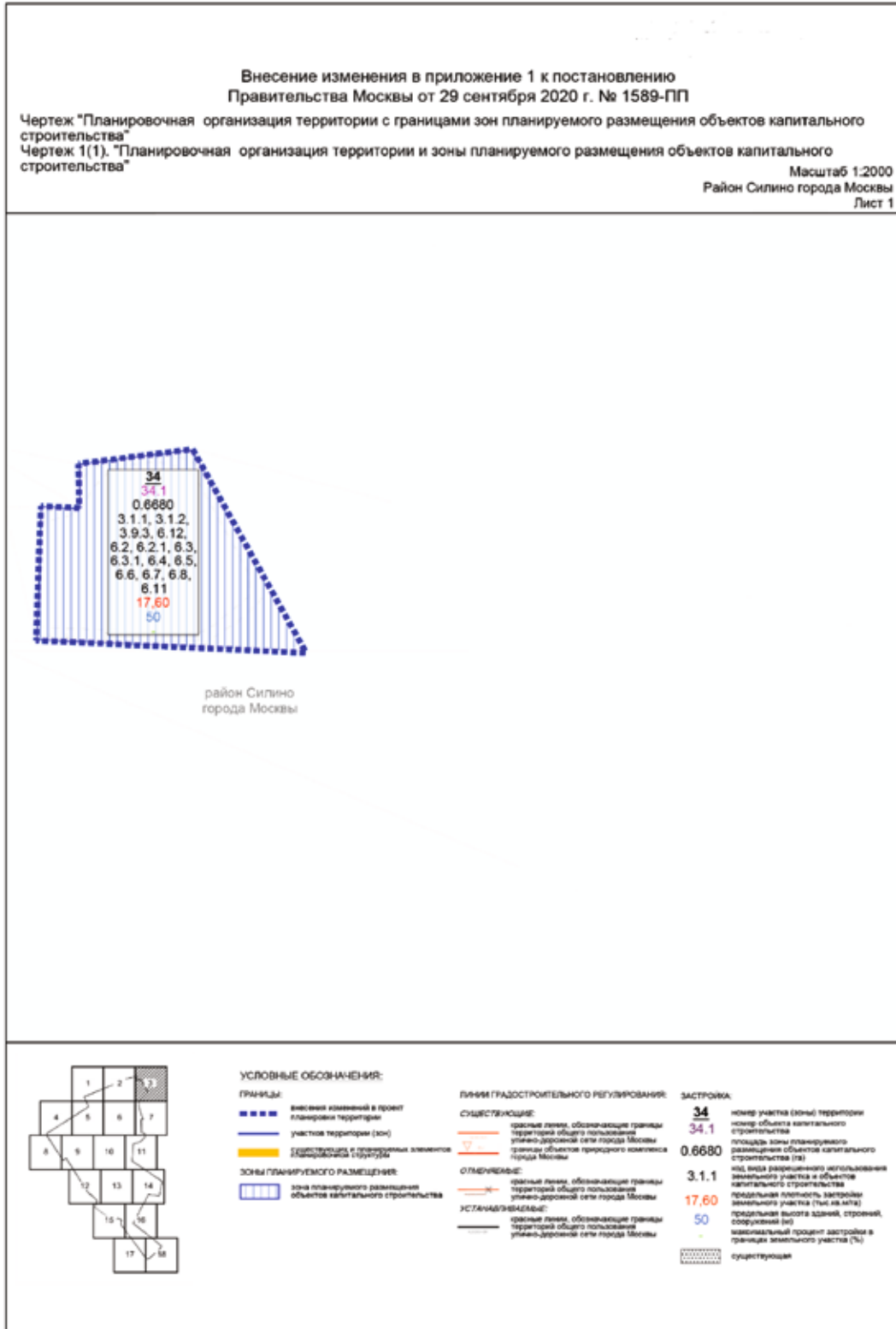
Внесение изменения в приложение 1 к постановлению Правительства Москвы
от 29 сентября 2020 г. № 1589-ПП

3.2(1). Таблица «Характеристика земельных участков территории»

к чертежу «План межевания территории»

Назначение территории	№ участка на чертеже	Коды видов разрешенного использования земельных участков	Площадь земельного участка, га	Способы образования земельного участка	Вид ограничения на земельном участке, площадь, га	Примечание
1	2	3	4	5	6	7
Участки нежилых зданий, сооружений	34	3.1.1, 3.1.2, 3.9.3, 6.12, 6.2, 6.2.1, 6.3, 6.3.1, 6.4, 6.5, 6.6, 6.7, 6.8, 6.11	0,6680	-	-	-

Приложение 4
к постановлению Правительства Москвы
от 7 июня 2022 г. № 998-ПП



О внесении изменений в постановление Правительства Москвы от 28 марта 2017 г. № 120-ПП

Постановление Правительства Москвы от 7 июня 2022 года № 1002-ПП

В соответствии с Градостроительным кодексом Российской Федерации, Законом города Москвы от 25 июня 2008 г. № 28 «Градостроительный кодекс города Москвы», постановлением Правительства Москвы от 7 апреля 2009 г. № 270-ПП «О создании Городской комиссии по вопросам градостроительства, землепользования и застройки при Правительстве Москвы и об утверждении положений о Городской и окружной комиссиях по вопросам градостроительства, землепользования и застройки при Правительстве Москвы» **Правительство Москвы постановляет:**

1. Внести изменения в постановление Правительства Москвы от 28 марта 2017 г. № 120-ПП «Об утверждении правил землепользования и застройки города Москвы» (в редакции постановлений Правительства Москвы от 23 ноября 2021 г. № 1839-ПП, от 27 апреля 2022 г. № 784-ПП, от 4 мая 2022 г. № 814-ПП):

1.1. Лист G4-9-2-2 карты градостроительного зонирования «Границы территориальных зон, подзон территориальных зон и предельные параметры разрешенного строительства, реконструкции объектов капитального строительства. Северо-Восточный административный округ города Москвы» раздела 1 книги 4 территориальной части правил землепользования и застройки приложения к постановлению изложить в редакции согласно приложению к настоящему постановлению.

1.2. В названии подраздела «Пункт 573» для территориальной зоны 102213641 раздела 2 книги 4 территориальной части правил землепользования и застройки приложения к постановлению цифры «573» заменить цифрами «576».

2. Контроль за выполнением настоящего постановления возложить на заместителя Мэра Москвы в Правительстве Москвы по вопросам градостроительной политики и строительства Бочкарева А.Ю.

Мэр Москвы **С.С.Собянин**

Приложение
к постановлению Правительства Москвы
от 7 июня 2022 г. № 1002-ПП

**Внесение изменения в приложение к постановлению Правительства Москвы
от 28 марта 2017 г. № 120-ПП**

Книга 4

Карта градостроительного зонирования

Границы территориальных зон, подзон территориальных зон и предельные параметры
разрешенного строительства, реконструкции объектов капитального строительства
Северо-Восточный административный округ города Москвы



О внесении изменений в постановление Правительства Москвы от 28 марта 2017 г. № 120-ПП

Постановление Правительства Москвы от 7 июня 2022 года № 1003-ПП

В соответствии с Градостроительным кодексом Российской Федерации, Законом города Москвы от 25 июня 2008 г. № 28 «Градостроительный кодекс города Москвы», постановлением Правительства Москвы от 7 апреля 2009 г. № 270-ПП «О создании Городской комиссии по вопросам градостроительства, землепользования и застройки при Правительстве Москвы и об утверждении положений о Городской и окружной комиссиях по вопросам градостроительства, землепользования и застройки при Правительстве Москвы» **Правительство Москвы постановляет:**

1. Внести изменения в постановление Правительства Москвы от 28 марта 2017 г. № 120-ПП «Об утверждении правил землепользования и застройки города Москвы» (в редакции постановлений Правительства Москвы от 7 апреля 2020 г. № 352-ПП, от 28 июля 2020 г. № 1140-ПП, от 27 апреля 2022 г. № 784-ПП, от 7 июня 2022 г. № 1002-ПП):

1.1. Лист G4-4-4-4 карты градостроительного зонирования «Границы территориальных зон и виды разрешенного использования земельных участков и объектов капитального строительства. Северо-Восточный административный округ города Москвы» раздела 1 книги 4 территориальной части правил землепользования и застройки приложения к постановлению изложить в редакции согласно приложению 1 к настоящему постановлению.

1.2. Лист G4-4-4-4 карты градостроительного зонирования «Границы территориальных зон, подзон территориальных зон и предельные параметры разрешенного строительства, реконструкции объектов капитального строительства. Северо-Восточный административный округ города Москвы» раздела 1 книги 4 территориальной части правил землепользования и застройки приложения к постановлению изложить в редакции согласно приложению 2 к настоящему постановлению.

1.3. Раздел 2 книги 4 территориальной части правил землепользования и застройки приложения к постановлению дополнить подразделом «Пункт 577» в редакции согласно приложению 3 к настоящему постановлению.

1.4. Подраздел «Пункт 537» раздела 2 книги 4 территориальной части правил землепользования и застройки приложения к постановлению признать утратившим силу.

1.5. Пункты 25, 26 и 27 раздела 3 книги 4 территориальной части правил землепользования и застройки приложения к постановлению изложить в редакции согласно приложению 4 к настоящему постановлению.

1.6. Пункты 28, 29 и 30 раздела 3 книги 4 территориальной части правил землепользования и застройки приложения к постановлению признать утратившими силу.

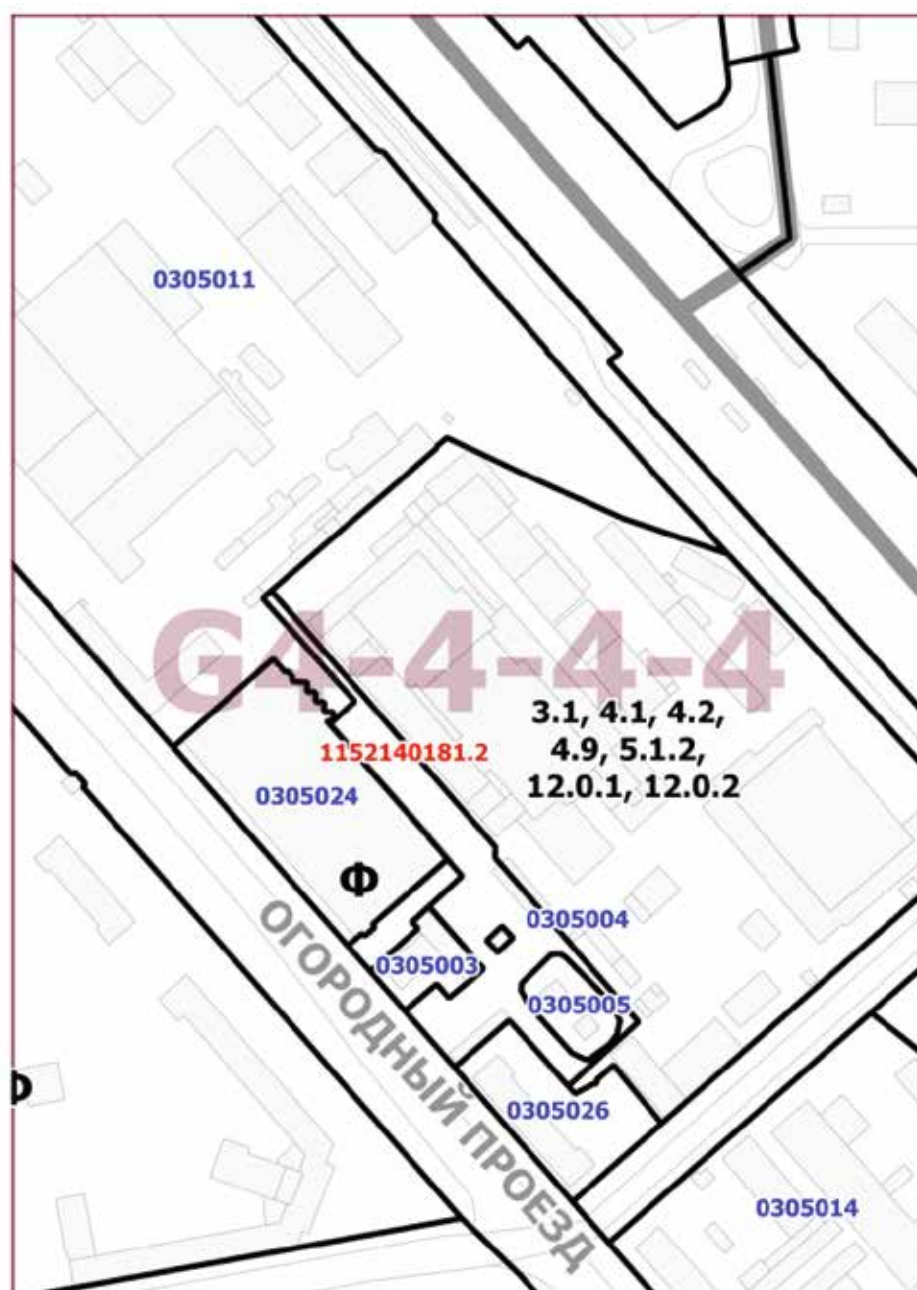
2. Контроль за выполнением настоящего постановления возложить на заместителя Мэра Москвы в Правительстве Москвы по вопросам градостроительной политики и строительства Бочкарева А.Ю.

Мэр Москвы **С.С.Собянин**

Приложение 1
к постановлению Правительства Москвы
от 7 июня 2022 г. № 1003-ПП

Внесение изменения в приложение к постановлению Правительства Москвы
от 28 марта 2017 г. № 120-ПП

Книга 4
Карта градостроительного зонирования
Границы территориальных зон и виды разрешенного использования
земельных участков и объектов капитального строительства
Северо-Восточный административный округ города Москвы

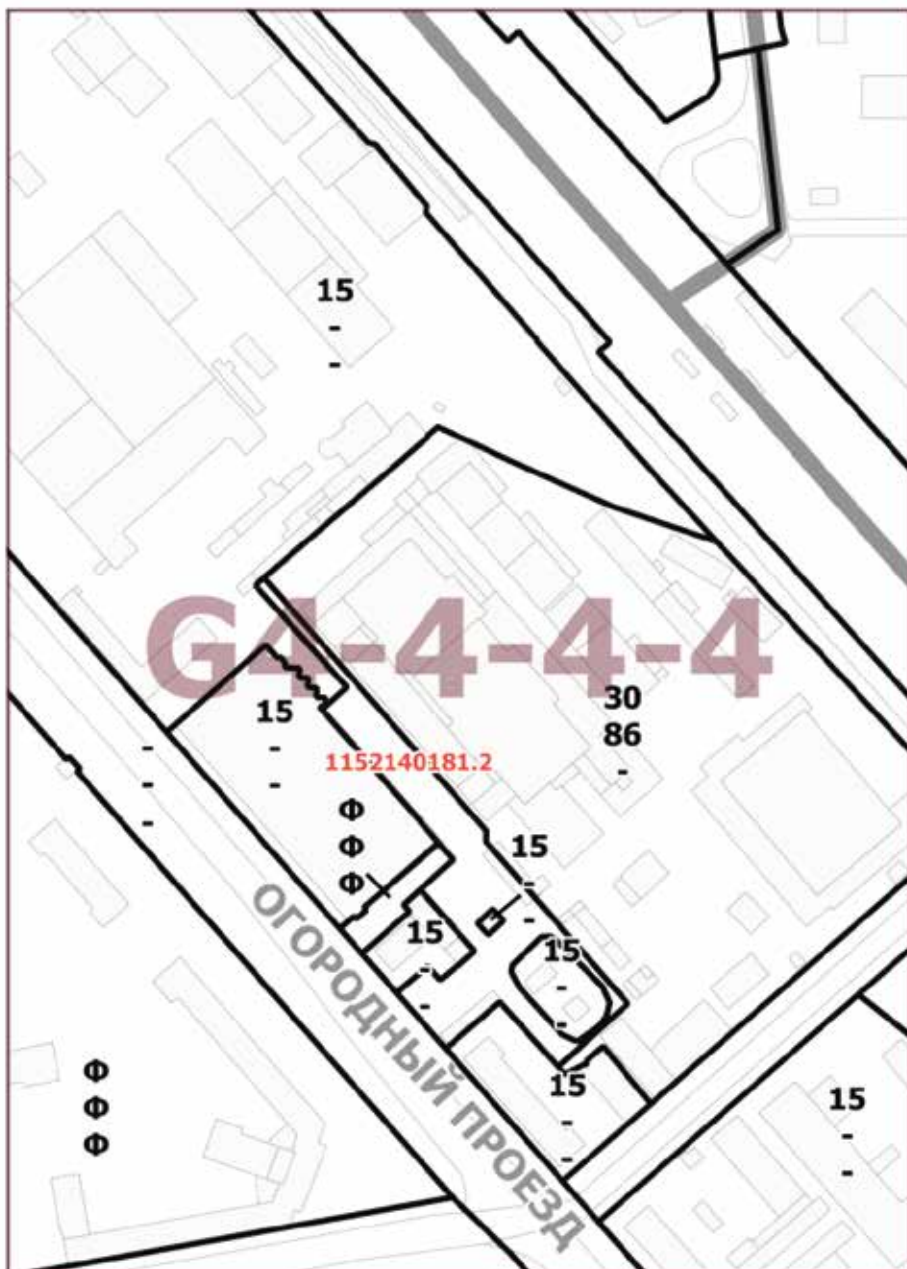


**Внесение изменения в приложение к постановлению Правительства Москвы
от 28 марта 2017 г. № 120-ПП**

Книга 4

Карта градостроительного зонирования

Границы территориальных зон, подзон территориальных зон и предельные параметры
разрешенного строительства, реконструкции объектов капитального строительства
Северо-Восточный административный округ города Москвы



Приложение 3

к постановлению Правительства Москвы
от 7 июня 2022 г. № 1003-ПП

**Внесение изменения в приложение к постановлению Правительства Москвы
от 28 марта 2017 г. № 120-ПП**

Книга 4

Северо-Восточный административный округ города Москвы

Пункт 577

Территориальная зона	1152140181.2
Основные виды разрешенного использования	3.1. Коммунальное обслуживание. 6.0. Производственная деятельность. 6.4. Пищевая промышленность
Условно разрешенные виды использования	
Вспомогательные виды	
Максимальный процент застройки (%)	Не установлен
Высота застройки (м)	Не установлена
Плотность застройки (тыс. кв. м/га)	Не установлена
Минимальные и (или) максимальные размеры земельных участков (га)	
Иные показатели	Суммарная поэтажная площадь объектов в габаритах наружных стен – 500 кв. м

Приложение 4

к постановлению Правительства Москвы
от 7 июня 2022 г. № 1003-ПП

**Внесение изменений в приложение к постановлению Правительства Москвы
от 28 марта 2017 г. № 120-ПП**

Книга 4

Северо-Восточный административный округ города Москвы

№ п/п	Районы	Номер территориальной зоны	Коды видов разрешенного использования земельных участков и объектов капитального строительства
25	Бутырский	0305003	6.2, 6.2.1, 6.3, 6.3.1, 6.4, 6.5, 6.6, 6.7, 6.8, 6.11, 3.9.2
26	Бутырский	0305004	6.2, 6.2.1, 6.3, 6.3.1, 6.4, 6.5, 6.6, 6.7, 6.8, 6.11, 3.9.2
27	Бутырский	0305005	6.2, 6.2.1, 6.3, 6.3.1, 6.4, 6.5, 6.6, 6.7, 6.8, 6.11, 3.9.2



ВЕСТНИК МОСКВЫ

Июнь 2022 года | Спецвыпуск № 24 том 1

Учредитель: Департамент средств массовой информации
и рекламы города Москвы

Издатель: АО «Редакция газеты «Вечерняя Москва»

Главный редактор: Тарапата Юлия Александровна

Зам. главного редактора: Трухачев Александр Викторович

Ответственный секретарь: Акульшин Павел Александрович

Адрес редакции: 127015, Москва, Бумажный пр-д, 14, стр. 2

Тел. (499) 557-04-24, доб. 450

E-mail: vestnikmoscow@vm.ru

Выпуск осуществлен при финансовой поддержке Департамента
средств массовой информации и рекламы города Москвы

Журнал зарегистрирован Федеральной службой по надзору в сфере
связи, информационный технологий и массовых коммуникаций.

Свидетельство ПИ № ФС 77-81024 от 30.04.2021. Территория

распространения: Российская Федерация. Цена свободная

Подписной индекс по каталогу АО «Почта России»
на второе полугодие 2022 года: ПС085

Периодичность издания: минимально 6 раз в месяц

Электронная версия журнала на сайте: vestnikmoscow.mos.ru

Подписано в печать: 11.06.22

Дата выхода в свет: 14.06.2022

Отпечатано: ОАО «Подольская фабрика офсетной печати»,
142100, Московская обл., г. Подольск, Революционный пр-т, 80/42

Тираж 2600 экз.

Заказ №



ВЕСТНИК МОСКВЫ

ISSN 2713-0592

Июнь 2022

Специальный выпуск № 24 том 2



ВЕСТНИК МОСКВЫ

Июнь 2022 года | Спецвыпуск № 24 том 2

Постановления Правительства Москвы

О внесении изменений в постановление Правительства Москвы от 28 марта 2017 г. № 120-ПП от 07.06.22 № 1004-ПП	4
О внесении изменений в постановление Правительства Москвы от 28 марта 2017 г. № 120-ПП от 07.06.22 № 1005-ПП	7
О внесении изменения в постановление Правительства Москвы от 28 марта 2017 г. № 120-ПП от 07.06.22 № 1006-ПП	13
О внесении изменений в постановление Правительства Москвы от 28 марта 2017 г. № 120-ПП от 07.06.22 № 1007-ПП	15
О внесении изменений в постановление Правительства Москвы от 28 марта 2017 г. № 120-ПП от 07.06.22 № 1008-ПП	18
О внесении изменений в постановление Правительства Москвы от 28 марта 2017 г. № 120-ПП от 07.06.22 № 1009-ПП	21
О внесении изменения в постановление Правительства Москвы от 28 марта 2017 г. № 120-ПП от 07.06.22 № 1010-ПП	24
О внесении изменений в постановление Правительства Москвы от 28 марта 2017 г. № 120-ПП от 07.06.22 № 1011-ПП	26
О внесении изменений в постановление Правительства Москвы от 28 марта 2017 г. № 120-ПП от 07.06.22 № 1012-ПП	33
О внесении изменений в постановление Правительства Москвы от 28 марта 2017 г. № 120-ПП от 07.06.22 № 1013-ПП	36
О внесении изменений в постановление Правительства Москвы от 28 марта 2017 г. № 120-ПП от 07.06.22 № 1014-ПП	41
О внесении изменений в постановление Правительства Москвы от 28 марта 2017 г. № 120-ПП от 07.06.22 № 1015-ПП	44
О внесении изменений в постановление Правительства Москвы от 28 марта 2017 г. № 120-ПП от 07.06.22 № 1016-ПП	48

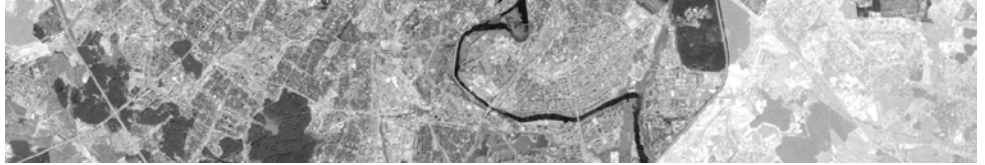
О внесении изменений в постановление Правительства Москвы от 28 марта 2017 г. № 120-ПП от 07.06.22 № 1017-ПП	53
О внесении изменений в постановление Правительства Москвы от 28 марта 2017 г. № 120-ПП от 07.06.22 № 1018-ПП	56
О внесении изменений в постановление Правительства Москвы от 28 марта 2017 г. № 120-ПП от 07.06.22 № 1019-ПП	59
О внесении изменения в постановление Правительства Москвы от 28 марта 2017 г. № 120-ПП от 07.06.22 № 1020-ПП	62
О внесении изменений в постановление Правительства Москвы от 28 марта 2017 г. № 120-ПП от 07.06.22 № 1021-ПП	64
О внесении изменений в постановление Правительства Москвы от 28 марта 2017 г. № 120-ПП от 07.06.22 № 1022-ПП	67
О внесении изменений в постановление Правительства Москвы от 28 марта 2017 г. № 120-ПП от 07.06.22 № 1023-ПП	70
О внесении изменений в постановление Правительства Москвы от 28 марта 2017 г. № 120-ПП от 07.06.22 № 1024-ПП	73
О внесении изменений в постановление Правительства Москвы от 28 марта 2017 г. № 120-ПП от 07.06.22 № 1025-ПП	76
О внесении изменений в постановление Правительства Москвы от 28 марта 2017 г. № 120-ПП от 07.06.22 № 1026-ПП	79
О внесении изменений в постановление Правительства Москвы от 28 марта 2017 г. № 120-ПП от 07.06.22 № 1027-ПП	82
О внесении изменения в постановление Правительства Москвы от 28 марта 2017 г. № 120-ПП от 07.06.22 № 1028-ПП	85
Об утверждении проекта планировки территории функциональных зон № 11, 21, части 35 района Косино-Ухтомский города Москвы от 07.06.22 № 1030-ПП	87
О внесении изменений в постановление Правительства Москвы от 28 марта 2017 г. № 120-ПП от 07.06.22 № 1033-ПП	144
О внесении изменений в постановление Правительства Москвы от 28 марта 2017 г. № 120-ПП от 07.06.22 № 1034-ПП	147
О внесении изменений в постановление Правительства Москвы от 28 марта 2017 г. № 120-ПП от 07.06.22 № 1035-ПП	150
О внесении изменений в постановление Правительства Москвы от 28 марта 2017 г. № 120-ПП от 07.06.22 № 1036-ПП	155
О внесении изменений в постановление Правительства Москвы от 28 марта 2017 г. № 120-ПП от 07.06.22 № 1037-ПП	158

О внесении изменений в постановление Правительства Москвы от 28 марта 2017 г. № 120-ПП от 07.06.22 № 1038-ПП	161
О внесении изменений в постановление Правительства Москвы от 28 марта 2017 г. № 120-ПП от 07.06.22 № 1039-ПП	164
О внесении изменений в постановление Правительства Москвы от 28 марта 2017 г. № 120-ПП от 07.06.22 № 1040-ПП	167
О внесении изменений в постановление Правительства Москвы от 28 марта 2017 г. № 120-ПП от 09.06.22 № 1052-ПП	170
О внесении изменений в постановление Правительства Москвы от 28 марта 2017 г. № 120-ПП от 09.06.22 № 1053-ПП	173
О внесении изменений в постановление Правительства Москвы от 28 марта 2017 г. № 120-ПП от 09.06.22 № 1054-ПП	176
О внесении изменений в постановление Правительства Москвы от 28 марта 2017 г. № 120-ПП от 09.06.22 № 1055-ПП	185
О внесении изменений в постановление Правительства Москвы от 28 марта 2017 г. № 120-ПП от 09.06.22 № 1056-ПП	188
О внесении изменений в постановление Правительства Москвы от 28 марта 2017 г. № 120-ПП от 09.06.22 № 1057-ПП	191
О комплексном развитии территории нежилой застройки города Москвы № 48, расположенной в производственной зоне «Южное Бутово» от 10.06.22 № 1059-ПП	194
О комплексном развитии территории нежилой застройки города Москвы № 3, расположенной в производственной зоне № 45 «Автомоторная» от 10.06.22 № 1060-ПП	204
О внесении изменений в постановление Правительства Москвы от 28 марта 2017 г. № 120-ПП от 10.06.22 № 1061-ПП	244
О внесении изменений в постановление Правительства Москвы от 28 марта 2017 г. № 120-ПП от 10.06.22 № 1063-ПП	247
О внесении изменений в постановление Правительства Москвы от 28 марта 2017 г. № 120-ПП от 10.06.22 № 1064-ПП	250
О внесении изменений в постановление Правительства Москвы от 28 марта 2017 г. № 120-ПП от 10.06.22 № 1065-ПП	255

Информация

Сообщение о планируемом изъятии для государственных нужд объектов недвижимого имущества, расположенных в границах зон планируемого размещения участков улично-дорожной сети – Южнопортовая улица, 2-й Южнопортовый проезд от Третьего транспортного кольца до Шоссейной улицы.	263
---	-----

Постановления Правительства Москвы



О внесении изменений в постановление Правительства Москвы от 28 марта 2017 г. № 120-ПП

Постановление Правительства Москвы от 7 июня 2022 года № 1004-ПП

В соответствии с Градостроительным кодексом Российской Федерации, Законом города Москвы от 25 июня 2008 г. № 28 «Градостроительный кодекс города Москвы», постановлениями Правительства Москвы от 7 апреля 2009 г. № 270-ПП «О создании Городской комиссии по вопросам градостроительства, землепользования и застройки при Правительстве Москвы и об утверждении положений о Городской и окружной комиссиях по вопросам градостроительства, землепользования и застройки при Правительстве Москвы» и от 22 марта 2022 г. № 438-ПП «О реализации положений пункта 2 статьи 7 Федерального закона от 14 марта 2022 г. № 58-ФЗ «О внесении изменений в отдельные законодательные акты Российской Федерации» **Правительство Москвы постановляет:**

1. Внести изменения в постановление Правительства Москвы от 28 марта 2017 г. № 120-ПП «Об утверждении правил землепользования и застройки города Москвы» (в редакции постановления Правительства Москвы от 27 апреля 2022 г. № 776-ПП):

1.1. Лист F5-3-2-1 карты градостроительного зонирования «Границы территориальных зон и виды разрешенного использования земельных участков и объектов капитального строительства. Северный административный округ города Москвы» раздела 1 книги 3 территориальной части правил землепользования и застройки приложения к постановлению изложить в редакции согласно приложению 1 к настоящему постановлению.

1.2. Лист F5-3-2-1 карты градостроительного зонирования «Границы территориальных зон, подзон территориальных зон и предельные параметры разрешенного строительства, реконструкции объектов капитального строительства. Северный административный округ города Москвы» раздела 1 книги 3 территориальной части правил землепользования и застройки приложения к постановлению изложить в редакции согласно приложению 2 к настоящему постановлению.

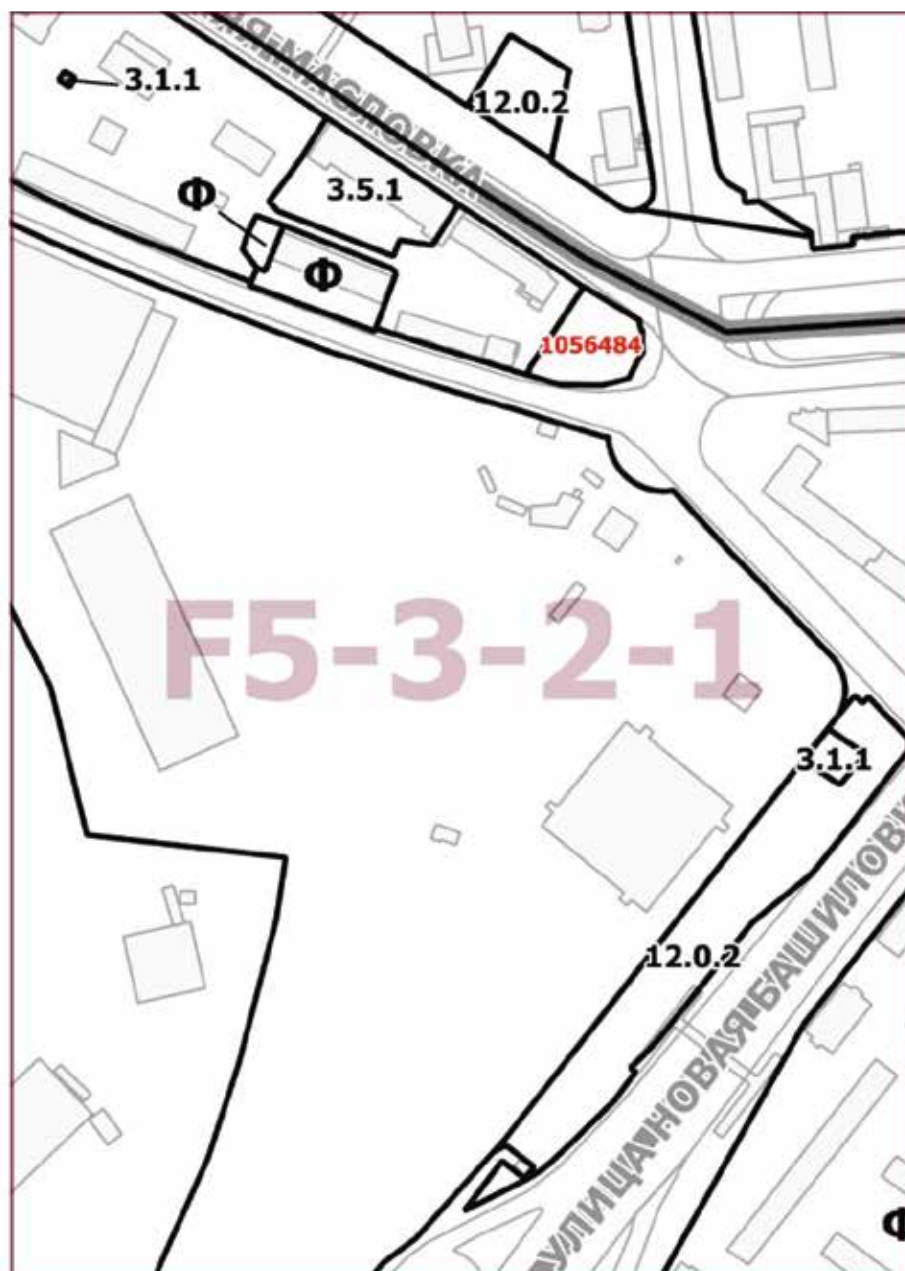
2. Контроль за выполнением настоящего постановления возложить на заместителя Мэра Москвы в Правительстве Москвы по вопросам градостроительной политики и строительства Бочкарева А.Ю.

Мэр Москвы **С.С.Собянин**

Приложение 1
к постановлению Правительства Москвы
от 7 июня 2022 г. № 1004-ПП

Внесение изменения в приложение к постановлению Правительства Москвы
от 28 марта 2017 г. № 120-ПП

Книга 3
Карта градостроительного зонирования
Границы территориальных зон и виды разрешенного использования
земельных участков и объектов капитального строительства
Северный административный округ города Москвы



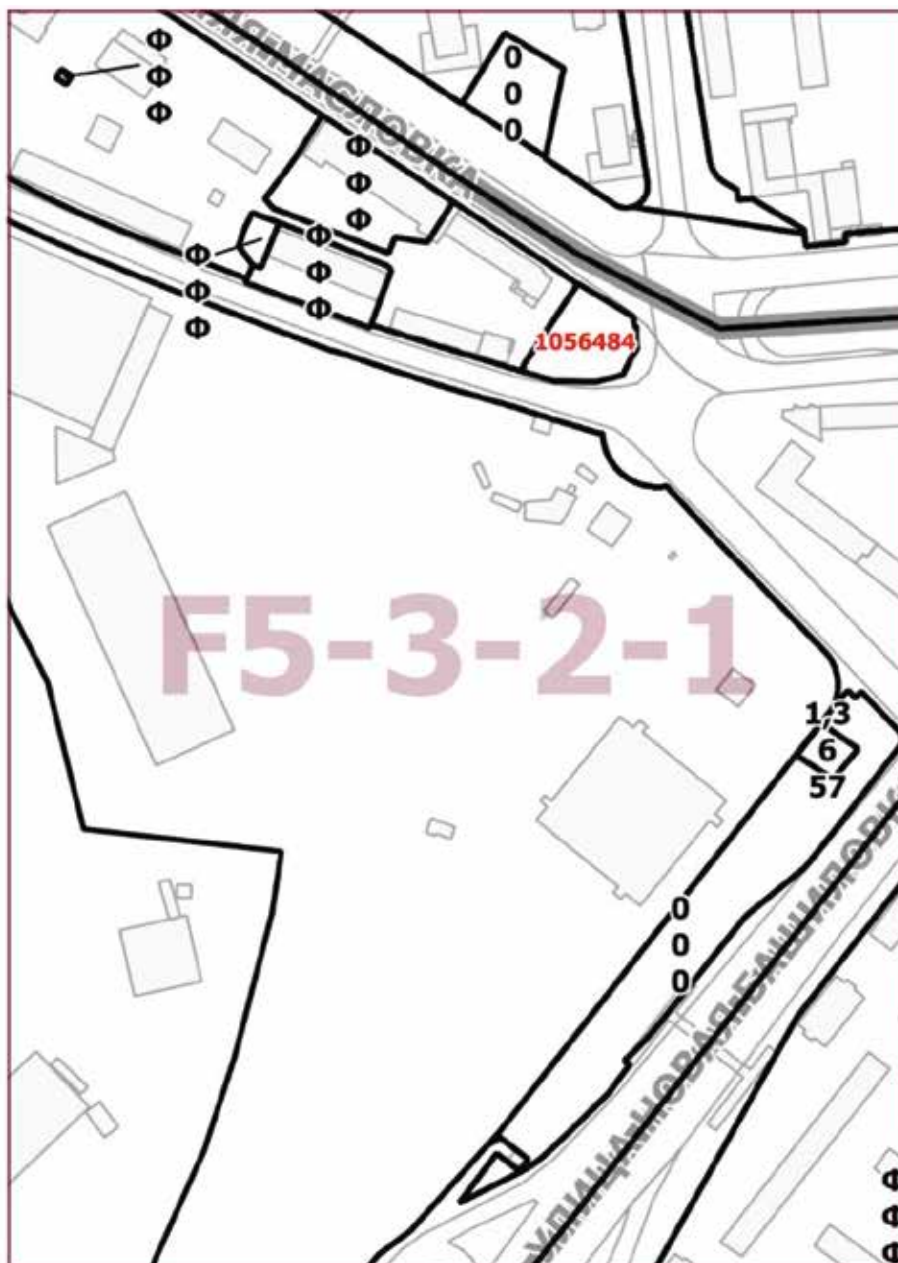
Приложение 2
к постановлению Правительства Москвы
от 7 июня 2022 г. № 1004-ПП

**Внесение изменения в приложение к постановлению Правительства Москвы
от 28 марта 2017 г. № 120-ПП**

Книга 3

Карта градостроительного зонирования

Границы территориальных зон, подзон территориальных зон и предельные параметры
разрешенного строительства, реконструкции объектов капитального строительства
Северный административный округ города Москвы



О внесении изменений в постановление Правительства Москвы от 28 марта 2017 г. № 120-ПП

Постановление Правительства Москвы от 7 июня 2022 года № 1005-ПП

В соответствии с Градостроительным кодексом Российской Федерации, Законом города Москвы от 25 июня 2008 г. № 28 «Градостроительный кодекс города Москвы», постановлениями Правительства Москвы от 7 апреля 2009 г. № 270-ПП «О создании Городской комиссии по вопросам градостроительства, землепользования и застройки при Правительстве Москвы и об утверждении положений о Городской и окружной комиссиях по вопросам градостроительства, землепользования и застройки при Правительстве Москвы», от 22 марта 2022 г. № 438-ПП «О реализации положений пункта 2 статьи 7 Федерального закона от 14 марта 2022 г. № 58-ФЗ «О внесении изменений в отдельные законодательные акты Российской Федерации» **Правительство Москвы постановляет:**

1. Внести изменения в постановление Правительства Москвы от 28 марта 2017 г. № 120-ПП «Об утверждении правил землепользования и застройки города Москвы» (в редакции постановления Правительства Москвы от 27 апреля 2022 г. № 774-ПП):

1.1. Листы Е8-9-3-1, Е8-8-4-4 и Е8-9-3-3 карты градостроительного зонирования «Границы территориальных зон и виды разрешенного использования земельных участков и объектов капитального строительства. Поселение Сосенское города Москвы» раздела 1 книги 12 территориальной части правил землепользования и застройки приложения к постановлению изложить в редакции согласно приложению 1 к настоящему постановлению.

1.2. Лист Е9-3-1-1 карты градостроительного зонирования «Границы территориальных зон и виды разрешенного использования земельных участков и объектов капитального строительства. Поселение Сосенское города Москвы» раздела 1 книги 12 территориальной части правил землепользования и застройки приложения к постановлению изложить в редакции согласно приложению 2 к настоящему постановлению.

1.3. Листы Е8-9-3-1, Е8-8-4-4 и Е8-9-3-3 карты градостроительного зонирования «Границы территориальных зон, подзон территориальных зон и предельные параметры разрешенного строительства, реконструкции объектов капитального строительства. Поселение Сосенское города Москвы» раздела 1 книги 12 территориальной части правил землепользования и застройки приложения к постановлению изложить в редакции согласно приложению 3 к настоящему постановлению.

1.4. Лист Е9-3-1-1 карты градостроительного зонирования «Границы территориальных зон, подзон территориальных зон и предельные параметры разрешенного строительства, реконструкции объектов капитального строительства. Поселение Сосенское города Москвы» раздела 1 книги 12 территориальной части правил землепользования и застройки приложения к постановлению изложить в редакции согласно приложению 4 к настоящему постановлению.

1.5. Подраздел 2.9 раздела 2 книги 12 территориальной части правил землепользования и застройки приложения к постановлению дополнить подразделом «Пункт 326» в редакции согласно приложению 5 к настоящему постановлению.

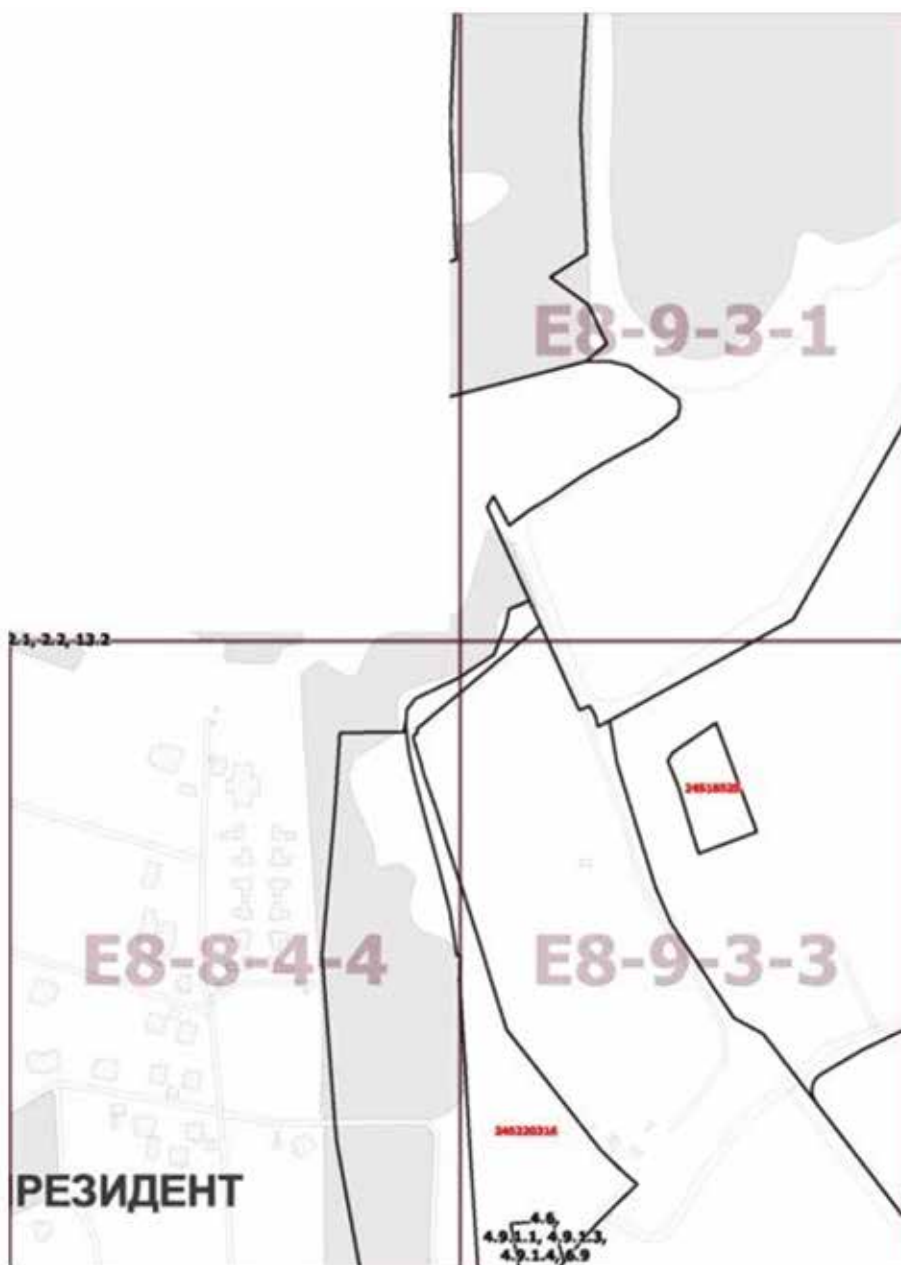
2. Контроль за выполнением настоящего постановления возложить на заместителя Мэра Москвы в Правительстве Москвы по вопросам градостроительной политики и строительства Бочкарева А.Ю.

Мэр Москвы **С.С.Собянин**

Приложение 1
к постановлению Правительства Москвы
от 7 июня 2022 г. № 1005-ПП

**Внесение изменений в приложение к постановлению Правительства Москвы
от 28 марта 2017 г. № 120-ПП**

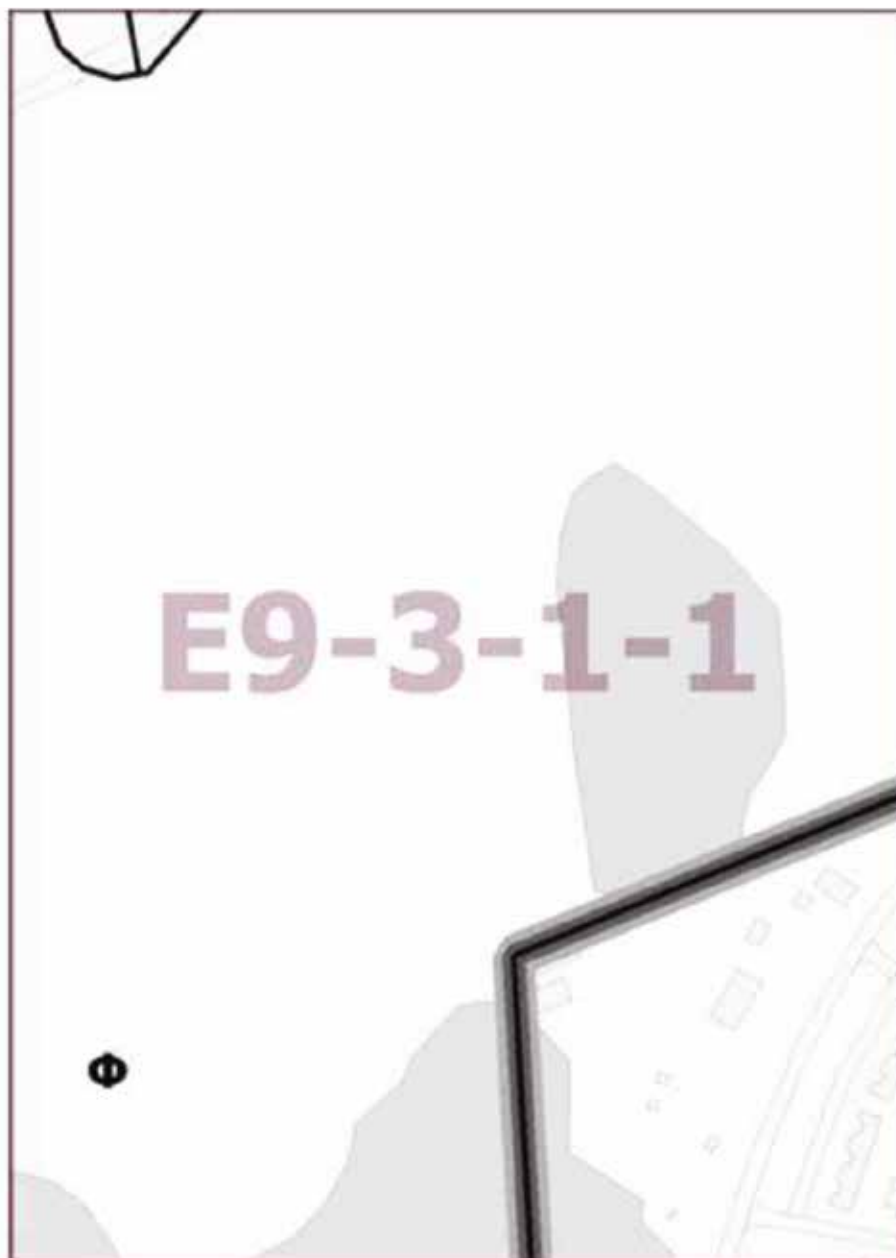
Книга 12
Новомосковский административный округ города Москвы
Карта градостроительного зонирования
Границы территориальных зон и виды разрешенного использования
земельных участков и объектов капитального строительства
поселение Сосенское города Москвы



Приложение 2
к постановлению Правительства Москвы
от 7 июня 2022 г. № 1005-ПП

**Внесение изменения в приложение к постановлению Правительства Москвы
от 28 марта 2017 г. № 120-ПП**

Книга 12
Новомосковский административный округ города Москвы
Карта градостроительного зонирования
Границы территориальных зон и виды разрешенного использования
земельных участков и объектов капитального строительства
поселение Сосенское города Москвы



Приложение 3
к постановлению Правительства Москвы
от 7 июня 2022 г. № 1005-ПП

**Внесение изменений в приложение к постановлению Правительства Москвы
от 28 марта 2017 г. № 120-ПП**

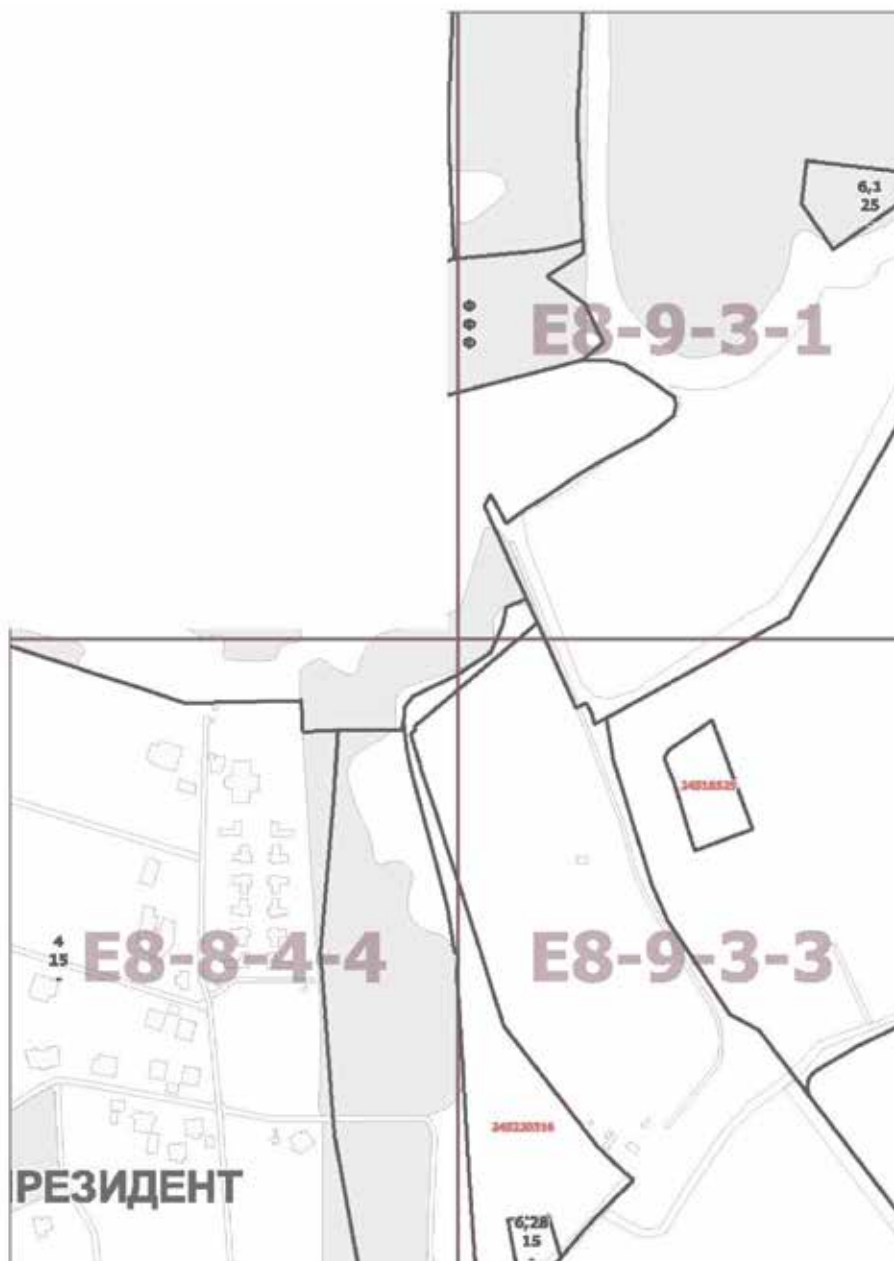
Книга 12

Новомосковский административный округ города Москвы

Карта градостроительного зонирования

Границы территориальных зон, подзон территориальных зон и предельные параметры
разрешенного строительства, реконструкции объектов капитального строительства

поселение Сосенское города Москвы



Приложение 4
к постановлению Правительства Москвы
от 7 июня 2022 г. № 1005-ПП

**Внесение изменения в приложение к постановлению Правительства Москвы
от 28 марта 2017 г. № 120-ПП**

Книга 12
Новомосковский административный округ города Москвы
Карта градостроительного зонирования
Границы территориальных зон, подзон территориальных зон и предельные параметры
разрешенного строительства, реконструкции объектов капитального строительства
поселение Сосенское города Москвы



Приложение 5
к постановлению Правительства Москвы
от 7 июня 2022 г. № 1005-ПП

**Внесение изменения в приложение к постановлению Правительства Москвы
от 28 марта 2017 г. № 120-ПП**

Книга 12
Новомосковский административный округ города Москвы
2.9. на территории поселения Сосенское города Москвы

Пункт 326

Территориальная зона	245220316
Основные виды разрешенного использования	3.1.1. Предоставление коммунальных услуг. 3.3. Бытовое обслуживание. 3.10. Ветеринарное обслуживание. 4.3. Рынки. 4.4. Магазины. 4.6. Общественное питание. 4.9.1.1. Заправка транспортных средств. 4.9.1.3. Автомобильные мойки. 4.9.1.4. Ремонт автомобилей. 6.9. Склад
Условно разрешенные виды использования	
Вспомогательные виды	
Максимальный процент застройки (%)	Не установлен
Высота застройки (м)	100
Плотность застройки (тыс.кв.м/га)	Не установлена
Минимальные и (или) максимальные размеры земельных участков (га)	
Иные показатели	Суммарная поэтажная площадь в габаритах наружных стен – 30 000 кв. м, в том числе: – котельная – 5500 кв. м; – локальные очистные сооружения – 500 кв. м

О внесении изменения в постановление Правительства Москвы от 28 марта 2017 г. № 120-ПП

Постановление Правительства Москвы от 7 июня 2022 года № 1006-ПП

В соответствии с Градостроительным кодексом Российской Федерации, Законом города Москвы от 25 июня 2008 г. № 28 «Градостроительный кодекс города Москвы», постановлениями Правительства Москвы от 7 апреля 2009 г. № 270-ПП «О создании Городской комиссии по вопросам градостроительства, землепользования и застройки при Правительстве Москвы и об утверждении положений о Городской и окружной комиссиях по вопросам градостроительства, землепользования и застройки при Правительстве Москвы», от 22 марта 2022 г. № 438-ПП «О реализации положений пункта 2 статьи 7 Федерального закона от 14 марта 2022 г. № 58-ФЗ «О внесении изменений в отдельные законодательные акты Российской Федерации» **Правительство Москвы постановляет:**

1. Внести изменение в постановление Правительства Москвы от 28 марта 2017 г. № 120-ПП «Об утверждении правил землепользования и застройки города Москвы» (в редакции постановлений Правительства Москвы от 25 декабря 2020 г. № 2388-ПП, от 27 апреля 2022 г. № 776-ПП), изложив лист D2-7-2-2 карты градостроительного зонирования «Границы территориальных зон, подзон территориальных зон и предельные параметры разрешенного строительства, реконструкции объектов капитального строительства. Северный административный округ города Москвы» раздела 1 книги 3 территориальной части правил землепользования и застройки приложения к постановлению в редакции согласно приложению к настоящему постановлению.

2. Контроль за выполнением настоящего постановления возложить на заместителя Мэра Москвы в Правительстве Москвы по вопросам градостроительной политики и строительства Бочкарева А.Ю.

Мэр Москвы **С.С.Собянин**

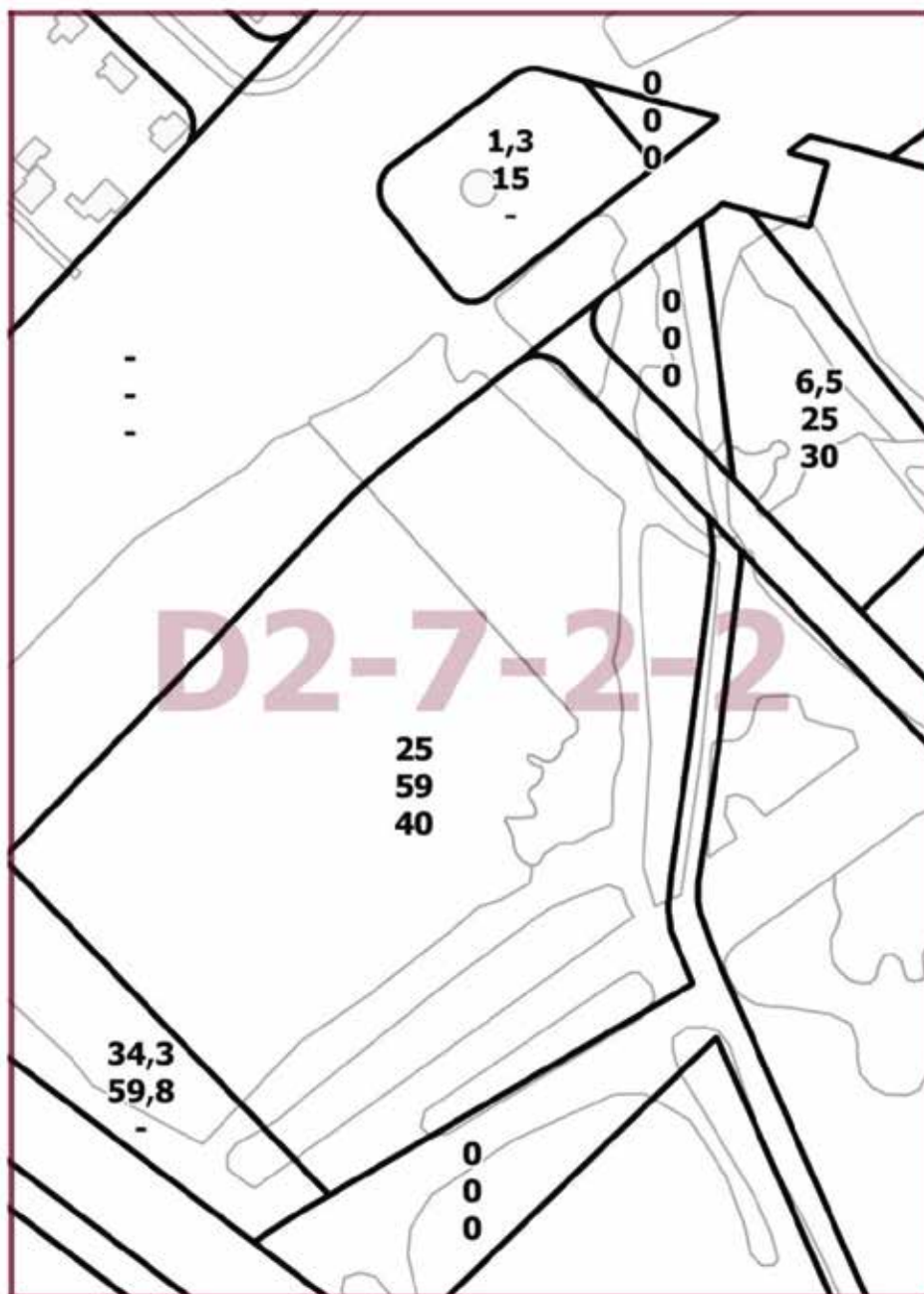
Приложение
к постановлению Правительства Москвы
от 7 июня 2022 г. № 1006-ПП

**Внесение изменения в приложение к постановлению Правительства Москвы
от 28 марта 2017 г. № 120-ПП**

Книга 3

Карта градостроительного зонирования

Границы территориальных зон, подзон территориальных зон и предельные параметры
разрешенного строительства, реконструкции объектов капитального строительства
Северный административный округ города Москвы



О внесении изменений в постановление Правительства Москвы от 28 марта 2017 г. № 120-ПП

Постановление Правительства Москвы от 7 июня 2022 года № 1007-ПП

В соответствии с Градостроительным кодексом Российской Федерации, Законом города Москвы от 25 июня 2008 г. № 28 «Градостроительный кодекс города Москвы», постановлениями Правительства Москвы от 7 апреля 2009 г. № 270-ПП «О создании Городской комиссии по вопросам градостроительства, землепользования и застройки при Правительстве Москвы и об утверждении положений о Городской и окружной комиссиях по вопросам градостроительства, землепользования и застройки при Правительстве Москвы», от 22 марта 2022 г. № 438-ПП «О реализации положений пункта 2 статьи 7 Федерального закона от 14 марта 2022 г. № 58-ФЗ «О внесении изменений в отдельные законодательные акты Российской Федерации» **Правительство Москвы постановляет:**

1. Внести изменения в постановление Правительства Москвы от 28 марта 2017 г. № 120-ПП «Об утверждении правил землепользования и застройки города Москвы» (в редакции постановлений Правительства Москвы от 27 сентября 2019 г. № 1264-ПП, от 26 декабря 2019 г. № 1851-ПП, от 2 марта 2021 г. № 251-ПП, от 27 апреля 2022 г. № 783-ПП):

1.1. Листы J4-7-3-3, J5-1-1-1 и J5-1-1-2 карты градостроительного зонирования «Границы территориальных зон и виды разрешенного использования земельных участков и объектов капитального строительства. Восточный административный округ города Москвы» раздела 1 книги 5 территориальной части правил землепользования и застройки приложения к постановлению изложить в редакции согласно приложению 1 к настоящему постановлению.

1.2. Листы J4-7-3-3, J5-1-1-1 и J5-1-1-2 карты градостроительного зонирования «Границы территориальных зон, подзон территориальных зон и предельные параметры разрешенного строительства, реконструкции объектов капитального строительства. Восточный административный округ города Москвы» раздела 1 книги 5 территориальной части правил землепользования и застройки приложения к постановлению изложить в редакции согласно приложению 2 к настоящему постановлению.

2. Контроль за выполнением настоящего постановления возложить на заместителя Мэра Москвы в Правительстве Москвы по вопросам градостроительной политики и строительства Бочкарева А.Ю.

Мэр Москвы **С.С.Собянин**

Приложение 1
к постановлению Правительства Москвы
от 7 июня 2022 г. № 1007-ПП

Внесение изменений в приложение к постановлению Правительства Москвы
от 28 марта 2017 г. № 120-ПП

Книга 5

Карта градостроительного зонирования

Границы территориальных зон и виды разрешенного использования

земельных участков и объектов капитального строительства

Восточный административный округ города Москвы



Приложение 2
к постановлению Правительства Москвы
от 7 июня 2022 г. № 1007-ПП

Внесение изменений в приложение к постановлению Правительства Москвы
от 28 марта 2017 г. № 120-ПП

Книга 5

Карта градостроительного зонирования

Границы территориальных зон, подзон территориальных зон и предельные параметры
разрешенного строительства, реконструкции объектов капитального строительства
Восточный административный округ города Москвы



О внесении изменений в постановление Правительства Москвы от 28 марта 2017 г. № 120-ПП

Постановление Правительства Москвы от 7 июня 2022 года № 1008-ПП

В соответствии с Градостроительным кодексом Российской Федерации, Законом города Москвы от 25 июня 2008 г. № 28 «Градостроительный кодекс города Москвы», постановлениями Правительства Москвы от 7 апреля 2009 г. № 270-ПП «О создании Городской комиссии по вопросам градостроительства, землепользования и застройки при Правительстве Москвы и об утверждении положений о Городской и окружной комиссиях по вопросам градостроительства, землепользования и застройки при Правительстве Москвы», от 22 марта 2022 г. № 438-ПП «О реализации положений пункта 2 статьи 7 Федерального закона от 14 марта 2022 г. № 58-ФЗ «О внесении изменений в отдельные законодательные акты Российской Федерации» **Правительство Москвы постановляет:**

1. Внести изменения в постановление Правительства Москвы от 28 марта 2017 г. № 120-ПП «Об утверждении правил землепользования и застройки города Москвы» (в редакции постановлений Правительства Москвы от 25 декабря 2017 г. № 1084-ПП, от 27 апреля 2022 г. № 781-ПП):

1.1. Листы G8-6-2-2, G8-6-2-4, H8-4-1-1 и H8-4-1-3 карты градостроительного зонирования «Границы территориальных зон и виды разрешенного использования земельных участков и объектов капитального строительства. Южный административный округ города Москвы» раздела 1 книги 7 территориальной части правил землепользования и застройки приложения к постановлению изложить в редакции согласно приложению 1 к настоящему постановлению.

1.2. Листы G8-6-2-2, G8-6-2-4, H8-4-1-1 и H8-4-1-3 карты градостроительного зонирования «Границы территориальных зон, подзон территориальных зон и предельные параметры разрешенного строительства, реконструкции объектов капитального строительства. Южный административный округ города Москвы» раздела 1 книги 7 территориальной части правил землепользования и застройки приложения к постановлению изложить в редакции согласно приложению 2 к настоящему постановлению.

1.3. Подраздел «Пункт 39» раздела 2 книги 7 территориальной части правил землепользования и застройки приложения к постановлению признать утратившим силу.

2. Контроль за выполнением настоящего постановления возложить на заместителя Мэра Москвы в Правительстве Москвы по вопросам градостроительной политики и строительства Бочкарева А.Ю.

Мэр Москвы **С.С.Собянин**

Приложение 2
к постановлению Правительства Москвы
от 7 июня 2022 г. № 1008-ПП

Внесение изменений в приложение к постановлению Правительства Москвы
от 28 марта 2017 г. № 120-ПП

Книга 7

Карта градостроительного зонирования

Границы территориальных зон, подзон территориальных зон и предельные параметры
разрешенного строительства, реконструкции объектов капитального строительства
Южный административный округ города Москвы



О внесении изменений в постановление Правительства Москвы от 28 марта 2017 г. № 120-ПП

Постановление Правительства Москвы от 7 июня 2022 года № 1009-ПП

В соответствии с Градостроительным кодексом Российской Федерации, Законом города Москвы от 25 июня 2008 г. № 28 «Градостроительный кодекс города Москвы», постановлениями Правительства Москвы от 7 апреля 2009 г. № 270-ПП «О создании Городской комиссии по вопросам градостроительства, землепользования и застройки при Правительстве Москвы и об утверждении положений о Городской и окружной комиссиях по вопросам градостроительства, землепользования и застройки при Правительстве Москвы» и от 22 марта 2022 г. № 438-ПП «О реализации положений пункта 2 статьи 7 Федерального закона от 14 марта 2022 г. № 58-ФЗ «О внесении изменений в отдельные законодательные акты Российской Федерации» **Правительство Москвы постановляет:**

1. Внести изменения в постановление Правительства Москвы от 28 марта 2017 г. № 120-ПП «Об утверждении правил землепользования и застройки города Москвы» (в редакции постановлений Правительства Москвы от 10 августа 2020 г. № 1236-ПП, от 27 апреля 2022 г. № 780-ПП):

1.1. Лист F6-9-4-4 карты градостроительного зонирования «Границы территориальных зон и виды разрешенного использования земельных участков и объектов капитального строительства. Юго-Западный административный округ города Москвы» раздела 1 книги 8 территориальной части правил землепользования и застройки приложения к постановлению изложить в редакции согласно приложению 1 к настоящему постановлению.

1.2. Лист F6-9-4-4 карты градостроительного зонирования «Границы территориальных зон, подзон территориальных зон и предельные параметры разрешенного строительства, реконструкции объектов капитального строительства. Юго-Западный административный округ города Москвы» раздела 1 книги 8 территориальной части правил землепользования и застройки приложения к постановлению изложить в редакции согласно приложению 2 к настоящему постановлению.

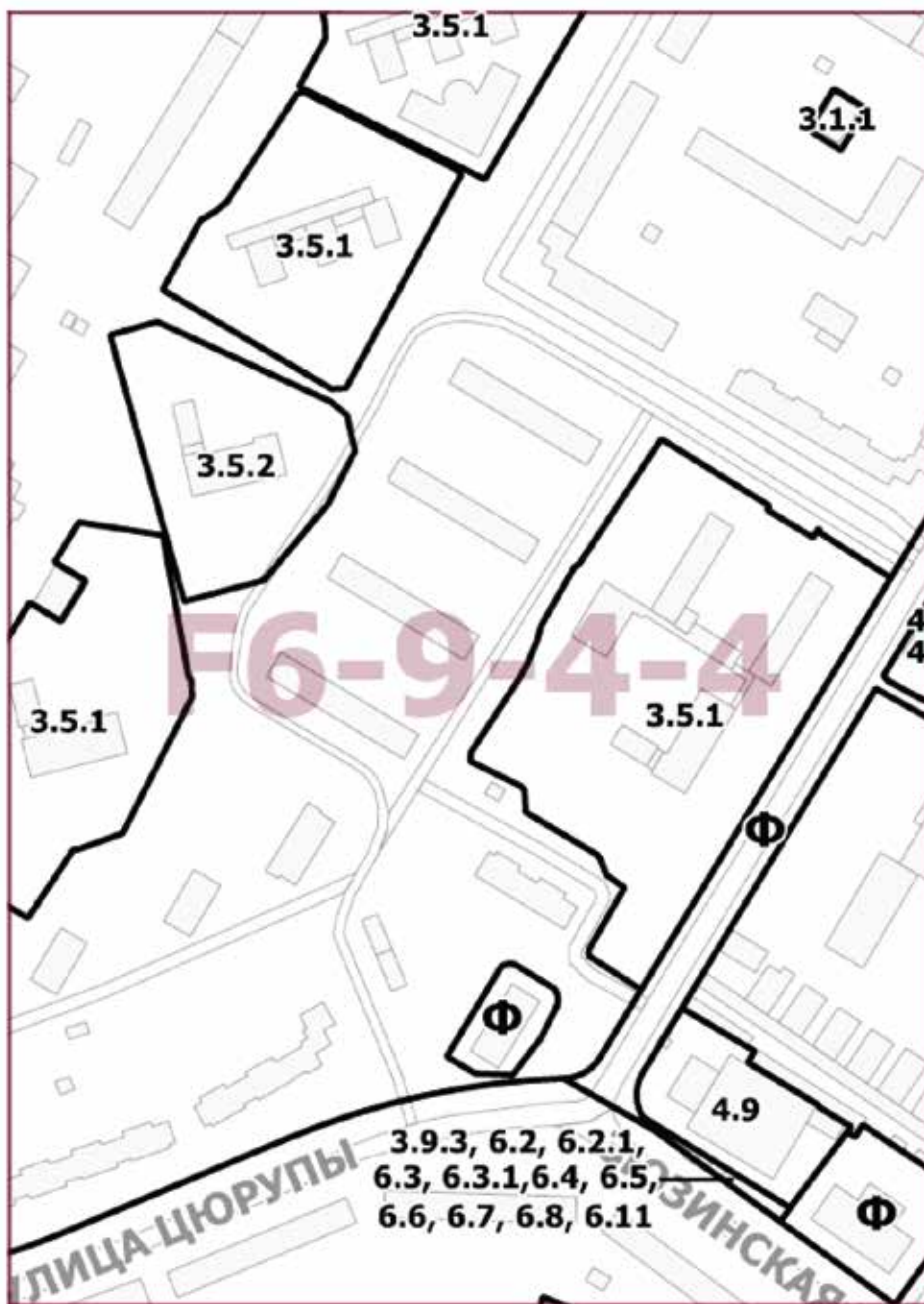
2. Контроль за выполнением настоящего постановления возложить на заместителя Мэра Москвы в Правительстве Москвы по вопросам градостроительной политики и строительства Бочкарева А.Ю.

Мэр Москвы **С.С.Собянин**

Приложение 1
к постановлению Правительства Москвы
от 7 июня 2022 г. № 1009-ПП

Внесение изменения в приложение к постановлению Правительства Москвы
от 28 марта 2017 г. № 120-ПП

Книга 8
Карта градостроительного зонирования
Границы территориальных зон и виды разрешенного использования
земельных участков и объектов капитального строительства
Юго-Западный административный округ города Москвы



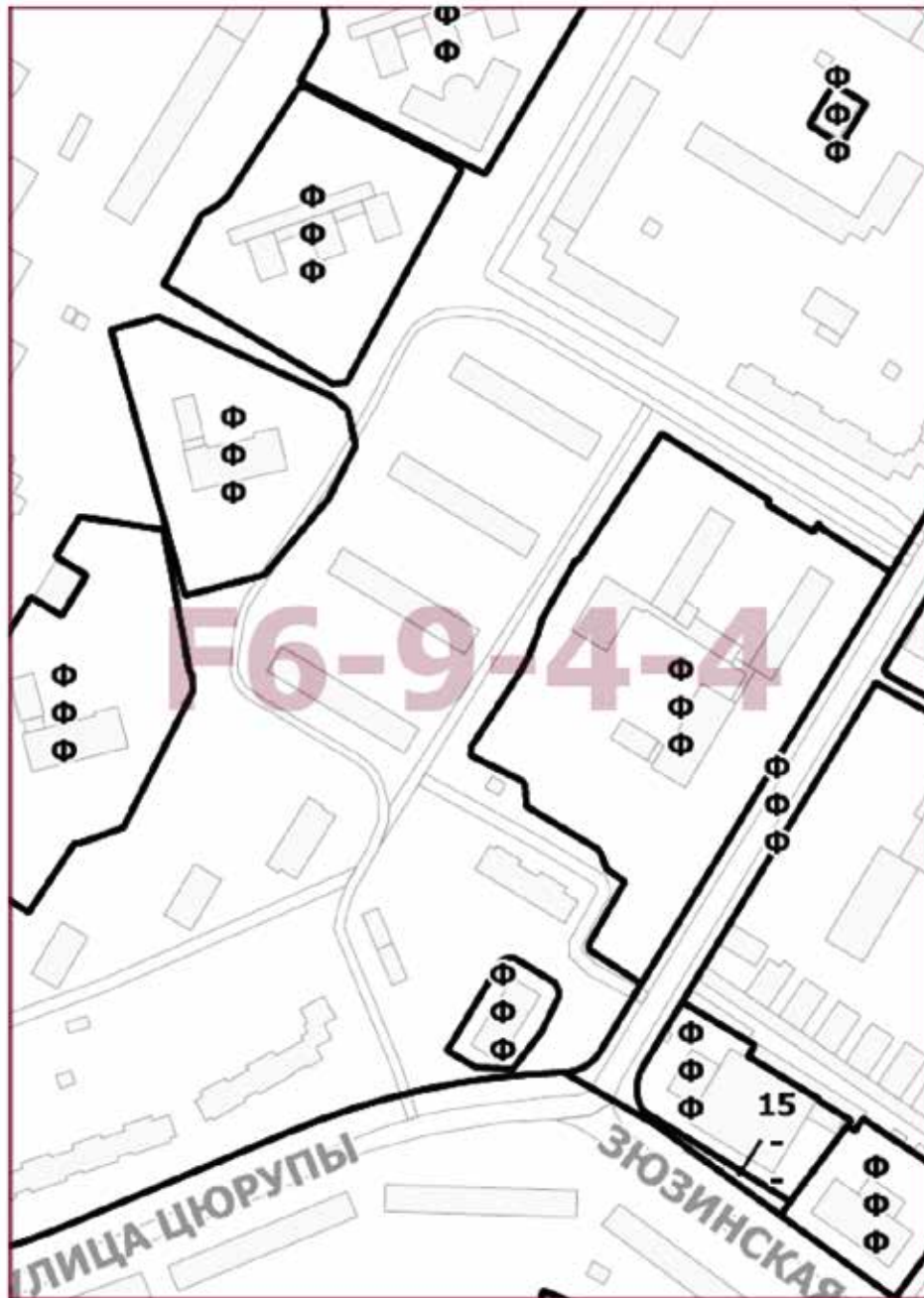
Приложение 2
к постановлению Правительства Москвы
от 7 июня 2022 г. № 1009-ПП

Внесение изменения в приложение к постановлению Правительства Москвы
от 28 марта 2017 г. № 120-ПП

Книга 8

Карта градостроительного зонирования

Границы территориальных зон, подзон территориальных зон и предельные параметры
разрешенного строительства, реконструкции объектов капитального строительства
Юго-Западный административный округ города Москвы



О внесении изменения в постановление Правительства Москвы от 28 марта 2017 г. № 120-ПП

Постановление Правительства Москвы от 7 июня 2022 года № 1010-ПП

В соответствии с Градостроительным кодексом Российской Федерации, Законом города Москвы от 25 июня 2008 г. № 28 «Градостроительный кодекс города Москвы», постановлением Правительства Москвы от 7 апреля 2009 г. № 270-ПП «О создании Городской комиссии по вопросам градостроительства, землепользования и застройки при Правительстве Москвы и об утверждении положений о Городской и окружной комиссиях по вопросам градостроительства, землепользования и застройки при Правительстве Москвы» **Правительство Москвы постановляет:**

1. Внести изменение в постановление Правительства Москвы от 28 марта 2017 г. № 120-ПП «Об утверждении правил землепользования и застройки города Москвы» (в редакции постановлений Правительства Москвы от 26 апреля 2022 г. № 710-ПП, от 27 апреля 2022 г. № 782-ПП), изложив лист 16-7-3-2 карты градостроительного зонирования «Границы территориальных зон, подзон территориальных зон и предельные параметры разрешенного строительства, реконструкции объектов капитального строительства. Юго-Восточный административный округ города Москвы» раздела 1 книги 6 территориальной части правил землепользования и застройки приложения к постановлению в редакции согласно приложению к настоящему постановлению.

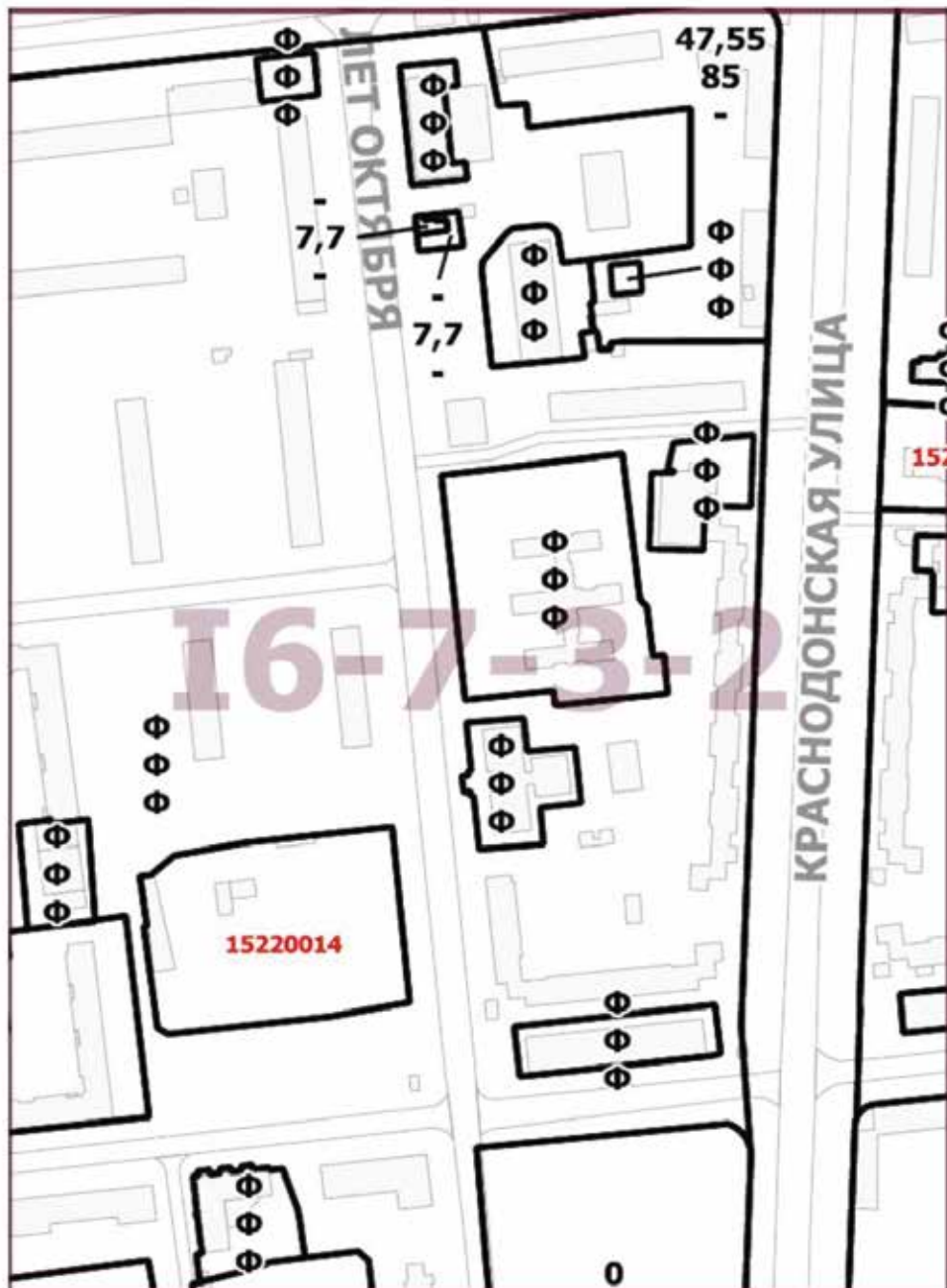
2. Контроль за выполнением настоящего постановления возложить на заместителя Мэра Москвы в Правительстве Москвы по вопросам градостроительной политики и строительства Бочкарева А.Ю.

Мэр Москвы **С.С.Собянин**

Приложение
к постановлению Правительства Москвы
от 7 июня 2022 г. № 1010-ПП

**Внесение изменения в приложение к постановлению Правительства Москвы
от 28 марта 2017 г. № 120-ПП**

Книга 6
Карта градостроительного зонирования
Границы территориальных зон, подзон территориальных зон и предельные параметры
разрешенного строительства, реконструкции объектов капитального строительства
Юго-Восточный административный округ города Москвы



О внесении изменений в постановление Правительства Москвы от 28 марта 2017 г. № 120-ПП

Постановление Правительства Москвы от 7 июня 2022 года № 1011-ПП

В соответствии с Градостроительным кодексом Российской Федерации, Законом города Москвы от 25 июня 2008 г. № 28 «Градостроительный кодекс города Москвы», постановлением Правительства Москвы от 7 апреля 2009 г. № 270-ПП «О создании Городской комиссии по вопросам градостроительства, землепользования и застройки при Правительстве Москвы и об утверждении положений о Городской и окружной комиссиях по вопросам градостроительства, землепользования и застройки при Правительстве Москвы» **Правительство Москвы постановляет:**

1. Внести изменения в постановление Правительства Москвы от 28 марта 2017 г. № 120-ПП «Об утверждении правил землепользования и застройки города Москвы» (в редакции постановлений Правительства Москвы от 17 июня 2020 г. № 825-ПП, от 27 апреля 2022 г. № 783-ПП):

1.1. Листы К6-1-2-2, К6-1-2-3 и К6-1-2-4 карты градостроительного зонирования «Границы территориальных зон и виды разрешенного использования земельных участков и объектов капитального строительства. Восточный административный округ города Москвы» раздела 1 книги 5 территориальной части правил землепользования и застройки приложения к постановлению изложить в редакции согласно приложению 1 к настоящему постановлению.

1.2. Листы К6-1-4-1 и К6-1-4-2 карты градостроительного зонирования «Границы территориальных зон и виды разрешенного использования земельных участков и объектов капитального строительства. Восточный административный округ города Москвы» раздела 1 книги 5 территориальной части правил землепользования и застройки приложения к постановлению изложить в редакции согласно приложению 2 к настоящему постановлению.

1.3. Листы К6-2-1-1, К6-2-1-2, К6-2-1-3 и К6-2-1-4 карты градостроительного зонирования «Границы территориальных зон и виды разрешенного использования земельных участков и объектов капитального строительства. Восточный административный округ города Москвы» раздела 1 книги 5 территориальной части правил землепользования и застройки приложения к постановлению изложить в редакции согласно приложению 3 к настоящему постановлению.

1.4. Листы К6-1-2-2, К6-1-2-3 и К6-1-2-4 карты градостроительного зонирования «Границы территориальных зон, подзон территориальных зон и предельные параметры разрешенного строительства, реконструкции объектов капитального строительства. Восточный административный округ города Москвы» раздела 1 книги 5 территориальной части правил землепользования и застройки приложения к постановлению изложить в редакции согласно приложению 4 к настоящему постановлению.

1.5. Листы К6-1-4-1 и К6-1-4-2 карты градостроительного зонирования «Границы территориальных зон, подзон территориальных зон и предельные параметры разрешенного строительства, реконструкции объектов капитального строительства. Восточный административный округ города Москвы» раздела 1 книги 5 территориальной части правил землепользования и застройки приложения к постановлению изложить в редакции согласно приложению 5 к настоящему постановлению.

1.6. Листы К6-2-1-1, К6-2-1-2, К6-2-1-3 и К6-2-1-4 карты градостроительного зонирования «Границы территориальных зон, подзон территориальных зон и предельные параметры разрешенного строительства, реконструкции объектов капитального строительства. Восточный административный округ города Москвы» раздела 1 книги 5 территориальной части правил землепользования и застройки приложения к постановлению изложить в редакции согласно приложению 6 к настоящему постановлению.

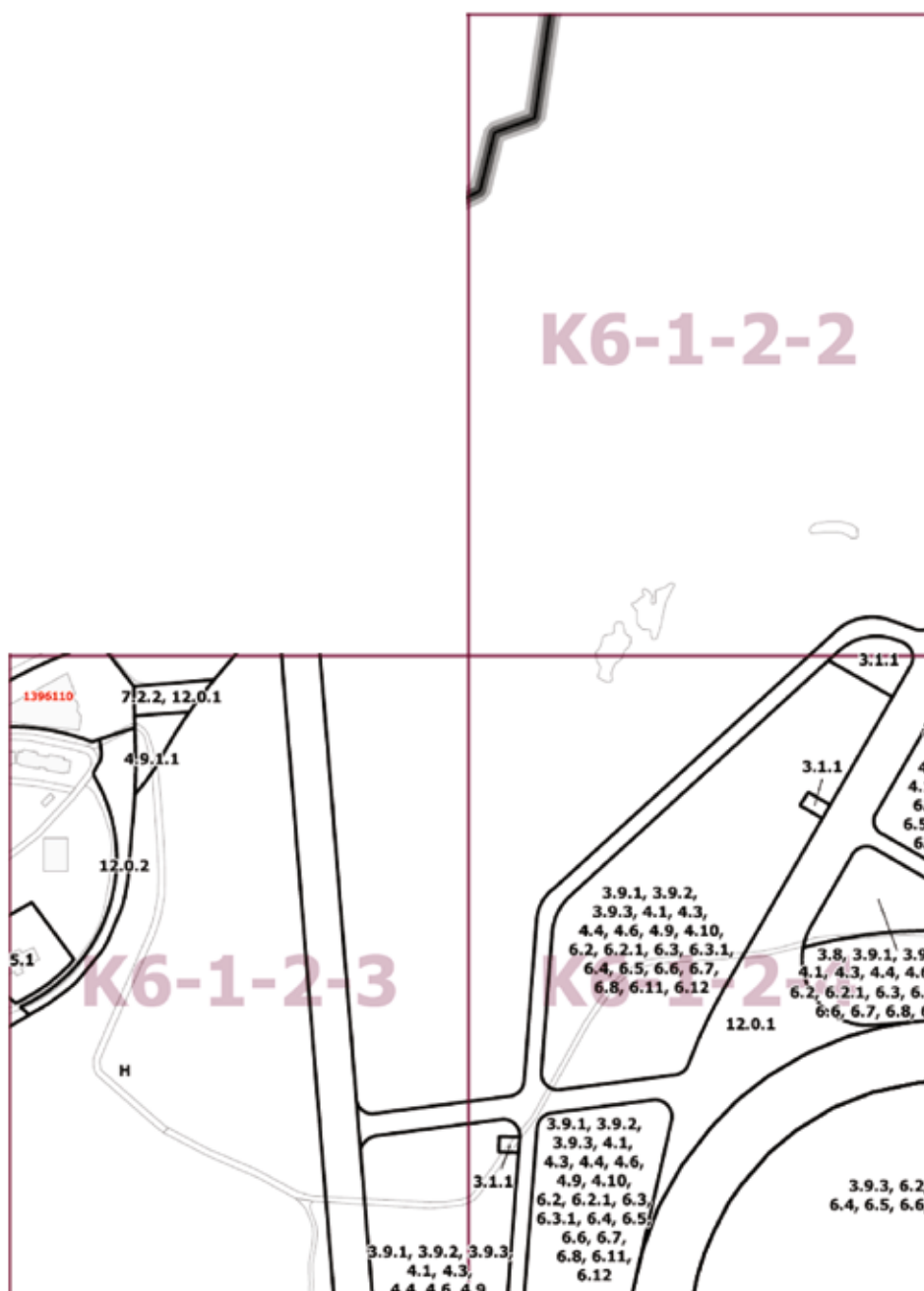
2. Контроль за выполнением настоящего постановления возложить на заместителя Мэра Москвы в Правительстве Москвы по вопросам градостроительной политики и строительства Бочкарева А.Ю.

Мэр Москвы **С.С.Собянин**

Приложение 1
к постановлению Правительства Москвы
от 7 июня 2022 г. № 1011-ПП

Внесение изменений в приложение к постановлению Правительства Москвы
от 28 марта 2017 г. № 120-ПП

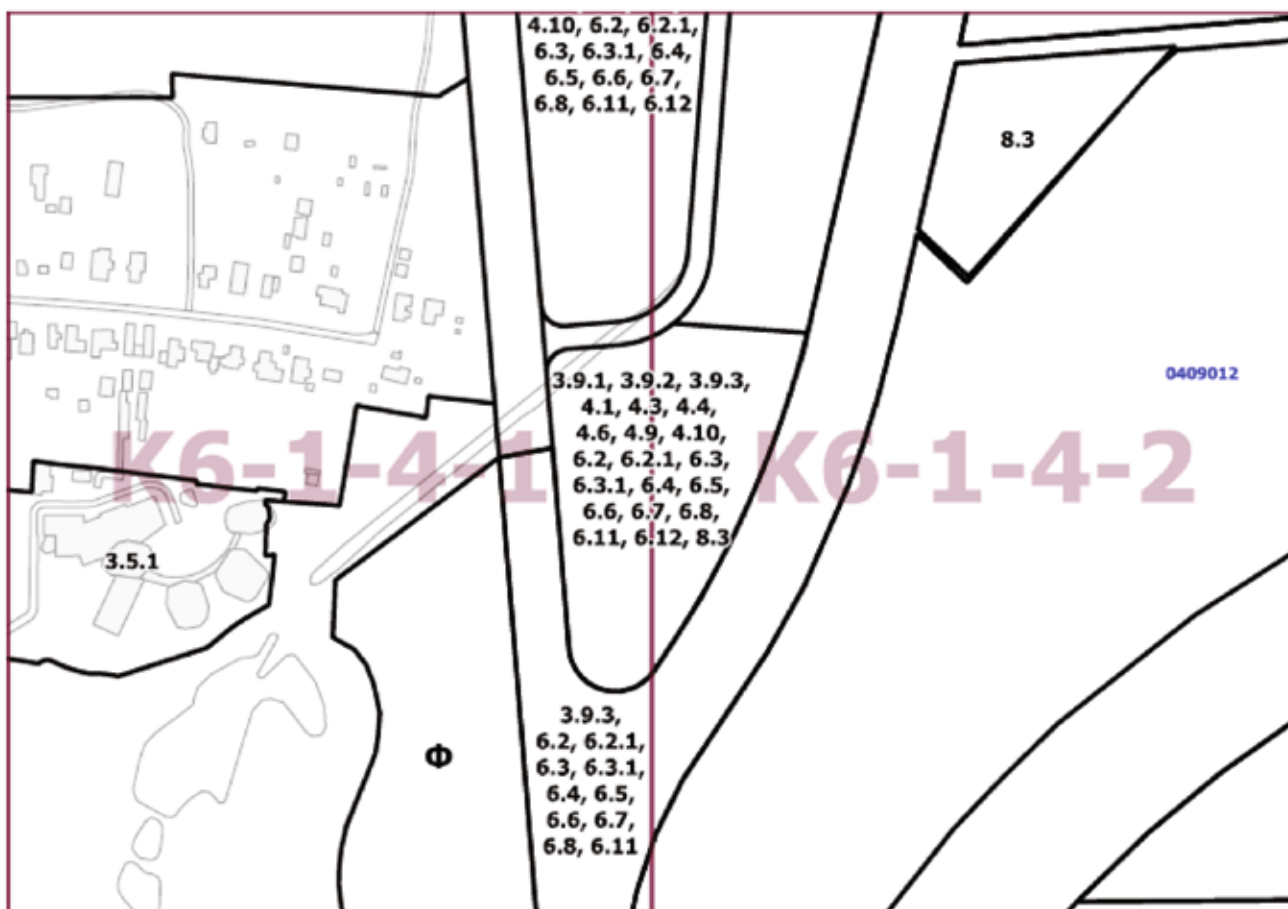
Книга 5
Карта градостроительного зонирования
Границы территориальных зон и виды разрешенного использования
земельных участков и объектов капитального строительства
Восточный административный округ города Москвы



Приложение 2
к постановлению Правительства Москвы
от 7 июня 2022 г. № 1011-ПП

Внесение изменений в приложение к постановлению Правительства Москвы
от 28 марта 2017 г. № 120-ПП

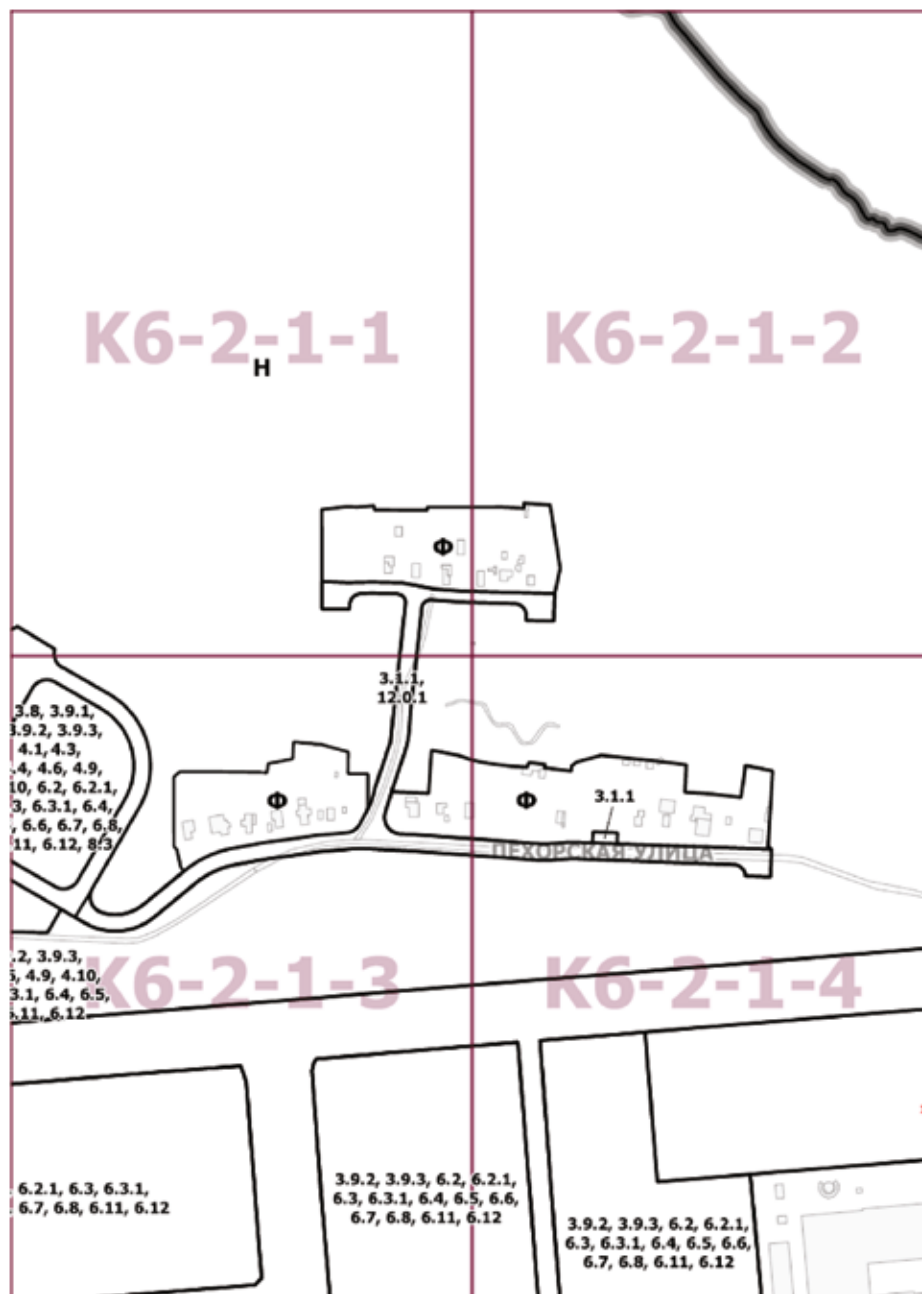
Книга 5
Карта градостроительного зонирования
Границы территориальных зон и виды разрешенного использования
земельных участков и объектов капитального строительства
Восточный административный округ города Москвы



Приложение 3
к постановлению Правительства Москвы
от 7 июня 2022 г. № 1011-ПП

Внесение изменений в приложение к постановлению Правительства Москвы
от 28 марта 2017 г. № 120-ПП

Книга 5
Карта градостроительного зонирования
Границы территориальных зон и виды разрешенного использования
земельных участков и объектов капитального строительства
Восточный административный округ города Москвы



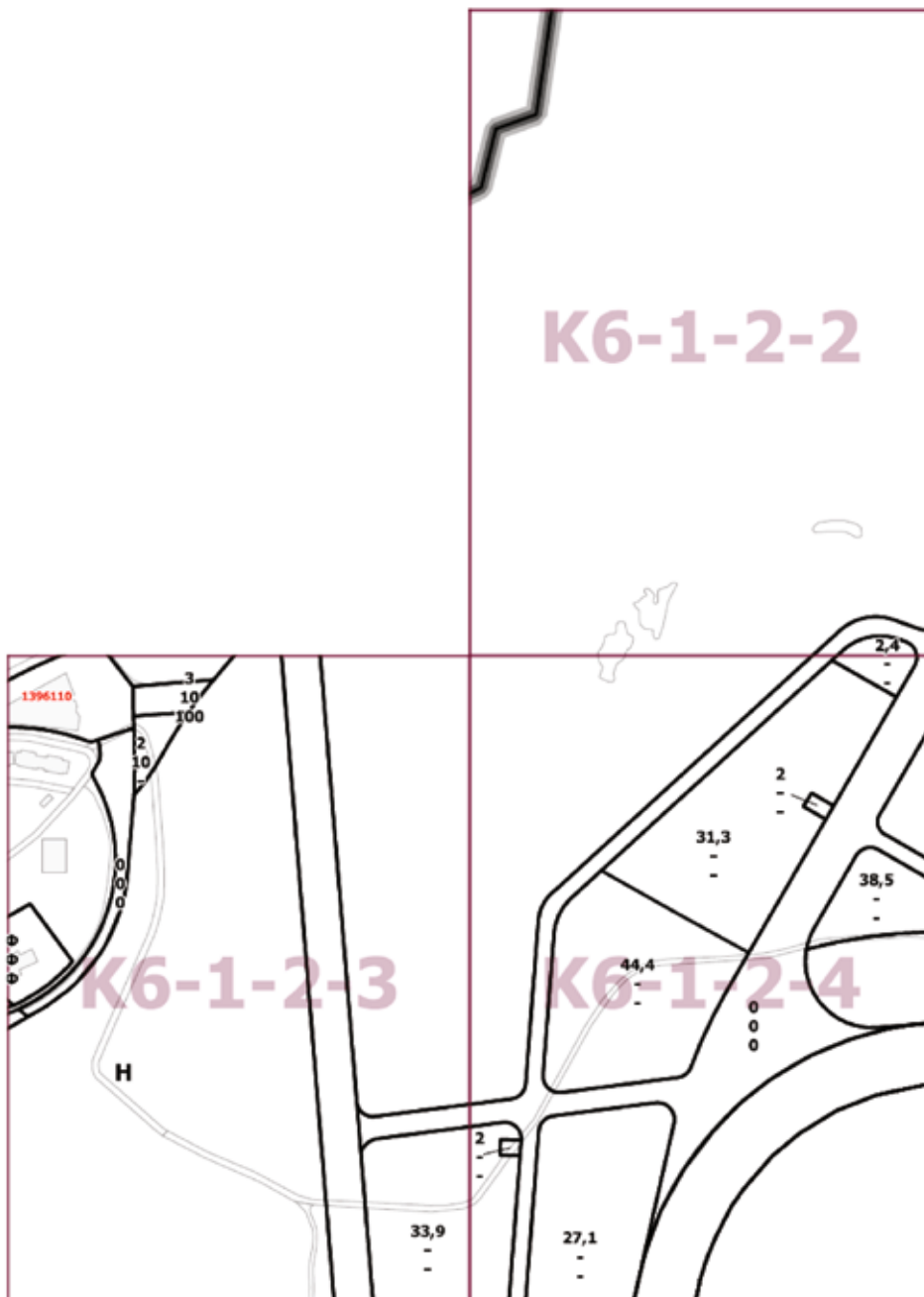
Приложение 4
к постановлению Правительства Москвы
от 7 июня 2022 г. № 1011-ПП

Внесение изменений в приложение к постановлению Правительства Москвы
от 28 марта 2017 г. № 120-ПП

Книга 5

Карта градостроительного зонирования

Границы территориальных зон, подзон территориальных зон и предельные параметры
разрешенного строительства, реконструкции объектов капитального строительства
Восточный административный округ города Москвы



Приложение 5
к постановлению Правительства Москвы
от 7 июня 2022 г. № 1011-ПП

**Внесение изменений в приложение к постановлению Правительства Москвы
от 28 марта 2017 г. № 120-ПП**

Книга 5

Карта градостроительного зонирования

Границы территориальных зон, подзон территориальных зон и предельные параметры
разрешенного строительства, реконструкции объектов капитального строительства

Восточный административный округ города Москвы



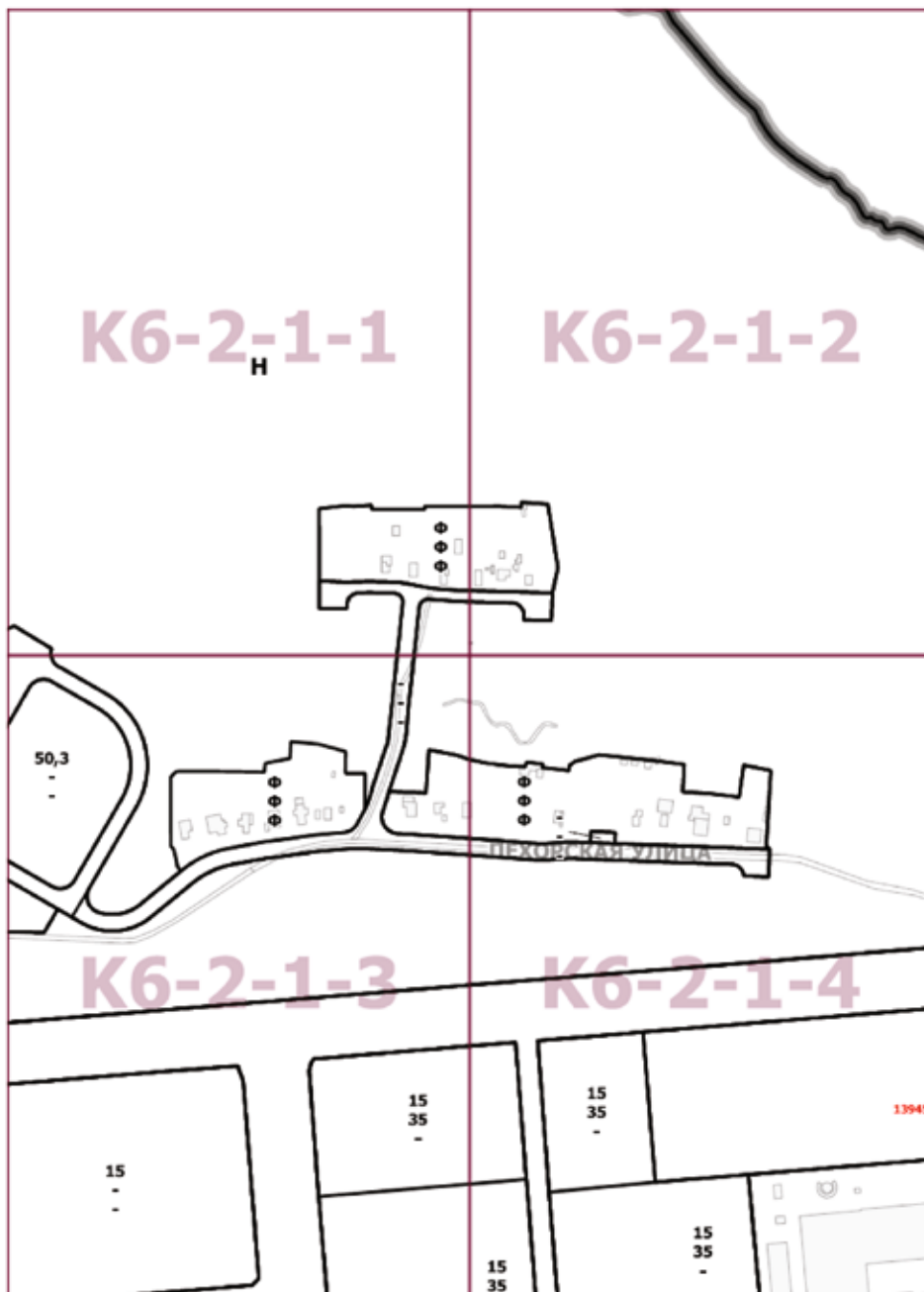
Приложение 6
к постановлению Правительства Москвы
от 7 июня 2022 г. № 1011-ПП

Внесение изменений в приложение к постановлению Правительства Москвы
от 28 марта 2017 г. № 120-ПП

Книга 5

Карта градостроительного зонирования

Границы территориальных зон, подзон территориальных зон и предельные параметры разрешенного строительства, реконструкции объектов капитального строительства
Восточный административный округ города Москвы



О внесении изменений в постановление Правительства Москвы от 28 марта 2017 г. № 120-ПП

Постановление Правительства Москвы от 7 июня 2022 года № 1012-ПП

В соответствии с Градостроительным кодексом Российской Федерации, Законом города Москвы от 25 июня 2008 г. № 28 «Градостроительный кодекс города Москвы», постановлениями Правительства Москвы от 7 апреля 2009 г. № 270-ПП «О создании Городской комиссии по вопросам градостроительства, землепользования и застройки при Правительстве Москвы и об утверждении положений о Городской и окружной комиссиях по вопросам градостроительства, землепользования и застройки при Правительстве Москвы», от 22 марта 2022 г. № 438-ПП «О реализации положений пункта 2 статьи 7 Федерального закона от 14 марта 2022 г. № 58-ФЗ «О внесении изменений в отдельные законодательные акты Российской Федерации» **Правительство Москвы постановляет:**

1. Внести изменения в постановление Правительства Москвы от 28 марта 2017 г. № 120-ПП «Об утверждении правил землепользования и застройки города Москвы» (в редакции постановлений Правительства Москвы от 8 февраля 2022 г. № 118-ПП, от 26 апреля 2022 г. № 672-ПП, от 27 апреля 2022 г. № 783-ПП):

1.1. Листы I4-9-4-1 и I4-9-4-2 карты градостроительного зонирования «Границы территориальных зон и виды разрешенного использования земельных участков и объектов капитального строительства. Восточный административный округ города Москвы» раздела 1 книги 5 территориальной части правил землепользования и застройки приложения к постановлению изложить в редакции согласно приложению 1 к настоящему постановлению.

1.2. Листы I4-9-4-1 и I4-9-4-2 карты градостроительного зонирования «Границы территориальных зон, подзон территориальных зон и предельные параметры разрешенного строительства, реконструкции объектов капитального строительства. Восточный административный округ города Москвы» раздела 1 книги 5 территориальной части правил землепользования и застройки приложения к постановлению изложить в редакции согласно приложению 2 к настоящему постановлению.

2. Контроль за выполнением настоящего постановления возложить на заместителя Мэра Москвы в Правительстве Москвы по вопросам градостроительной политики и строительства Бочкарева А.Ю.

Мэр Москвы **С.С.Собянин**

Приложение 1
к постановлению Правительства Москвы
от 7 июня 2022 г. № 1012-ПП

Внесение изменений в приложение к постановлению Правительства Москвы
от 28 марта 2017 г. № 120-ПП

Книга 5
Карта градостроительного зонирования
Границы территориальных зон и виды разрешенного использования
земельных участков и объектов капитального строительства
Восточный административный округ города Москвы



Приложение 2
к постановлению Правительства Москвы
от 7 июня 2022 г. № 1012-ПП

Внесение изменений в приложение к постановлению Правительства Москвы
от 28 марта 2017 г. № 120-ПП

Книга 5

Карта градостроительного зонирования

Границы территориальных зон, подзон территориальных зон и предельные параметры
разрешенного строительства, реконструкции объектов капитального строительства
Восточный административный округ города Москвы



О внесении изменений в постановление Правительства Москвы от 28 марта 2017 г. № 120-ПП

Постановление Правительства Москвы от 7 июня 2022 года № 1013-ПП

В соответствии с Градостроительным кодексом Российской Федерации, Законом города Москвы от 25 июня 2008 г. № 28 «Градостроительный кодекс города Москвы», постановлениями Правительства Москвы от 7 апреля 2009 г. № 270-ПП «О создании Городской комиссии по вопросам градостроительства, землепользования и застройки при Правительстве Москвы и об утверждении положений о Городской и окружной комиссиях по вопросам градостроительства, землепользования и застройки при Правительстве Москвы», от 22 марта 2022 г. № 438-ПП «О реализации положений пункта 2 статьи 7 Федерального закона от 14 марта 2022 г. № 58-ФЗ «О внесении изменений в отдельные законодательные акты Российской Федерации» **Правительство Москвы постановляет:**

1. Внести изменения в постановление Правительства Москвы от 28 марта 2017 г. № 120-ПП «Об утверждении правил землепользования и застройки города Москвы» (в редакции постановлений Правительства Москвы от 15 июля 2020 г. № 978-ПП, от 1 сентября 2020 г. № 1431-ПП, от 31 августа 2021 г. № 1372-ПП, от 27 апреля 2022 г. № 781-ПП, от 4 мая 2022 г. № 809-ПП):

1.1. Лист Н7-4-3-1 карты градостроительного зонирования «Границы территориальных зон и виды разрешенного использования земельных участков и объектов капитального строительства. Южный административный округ города Москвы» раздела 1 книги 7 территориальной части правил землепользования и застройки приложения к постановлению изложить в редакции согласно приложению 1 к настоящему постановлению.

1.2. Листы Н7-4-3-3, Н7-7-1-1 и Н7-7-1-2 карты градостроительного зонирования «Границы территориальных зон и виды разрешенного использования земельных участков и объектов капитального строительства. Южный административный округ города Москвы» раздела 1 книги 7 территориальной части правил землепользования и застройки приложения к постановлению изложить в редакции согласно приложению 2 к настоящему постановлению.

1.3. Лист Н7-4-3-1 карты градостроительного зонирования «Границы территориальных зон, подзон территориальных зон и предельные параметры разрешенного строительства, реконструкции объектов капитального строительства. Южный административный округ города Москвы» раздела 1 книги 7 территориальной части правил землепользования и застройки приложения к постановлению изложить в редакции согласно приложению 3 к настоящему постановлению.

1.4. Листы Н7-4-3-3, Н7-7-1-1 и Н7-7-1-2 карты градостроительного зонирования «Границы территориальных зон, подзон территориальных зон и предельные параметры разрешенного строительства, реконструкции объектов капитального строительства. Южный административный округ города Москвы» раздела 1 книги 7 территориальной части правил землепользования и застройки приложения к постановлению изложить в редакции согласно приложению 4 к настоящему постановлению.

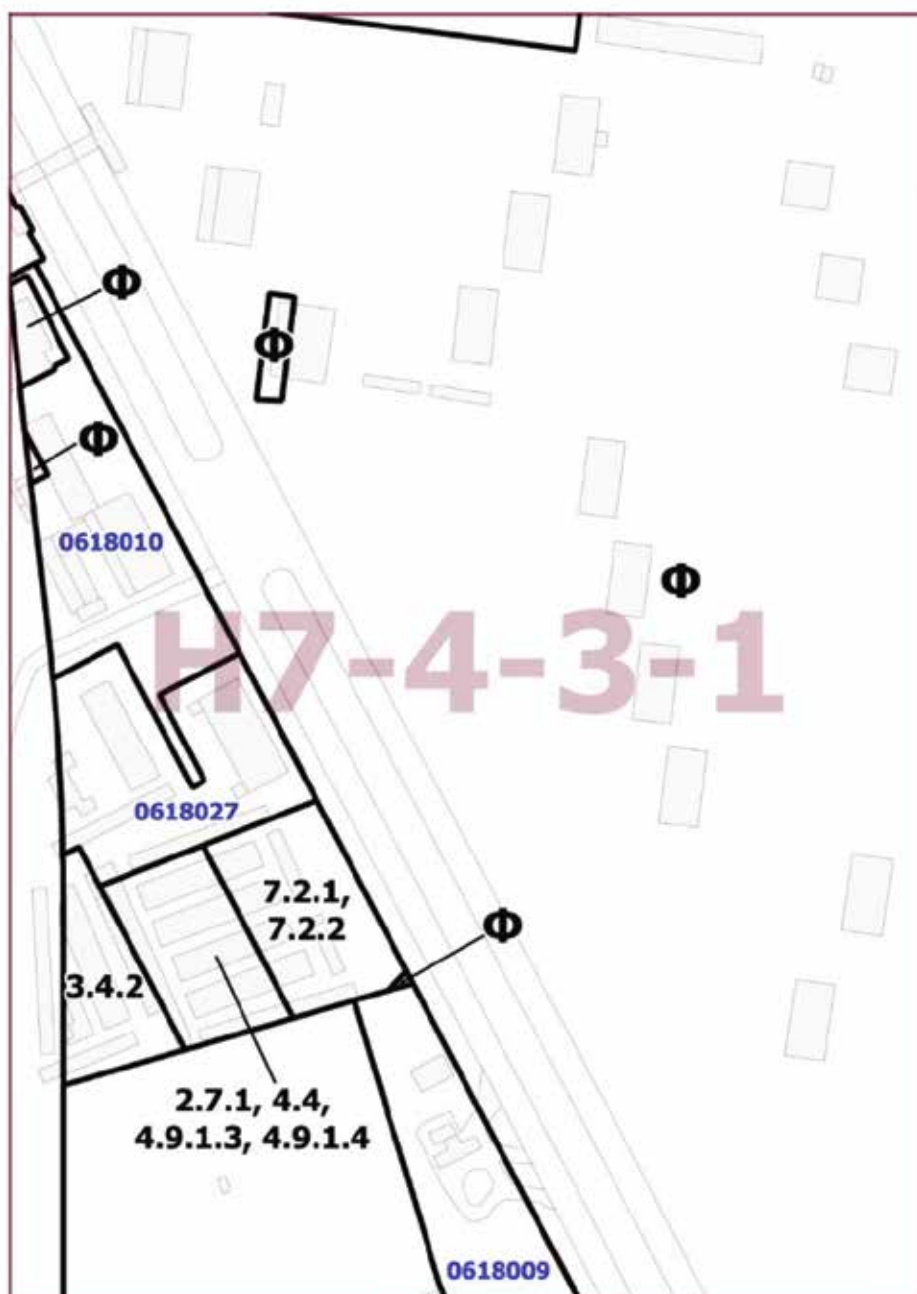
2. Контроль за выполнением настоящего постановления возложить на заместителя Мэра Москвы в Правительстве Москвы по вопросам градостроительной политики и строительства Бочкарева А.Ю.

Мэр Москвы **С.С.Собянин**

Приложение 1
к постановлению Правительства Москвы
от 7 июня 2022 г. № 1013-ПП

Внесение изменения в приложение к постановлению Правительства Москвы
от 28 марта 2017 г. № 120-ПП

Книга 7
Карта градостроительного зонирования
Границы территориальных зон и виды разрешенного использования
земельных участков и объектов капитального строительства
Южный административный округ города Москвы



Приложение 2
к постановлению Правительства Москвы
от 7 июня 2022 г. № 1013-ПП

Внесение изменений в приложение к постановлению Правительства Москвы
от 28 марта 2017 г. № 120-ПП

Книга 7

Карта градостроительного зонирования

Границы территориальных зон и виды разрешенного использования
земельных участков и объектов капитального строительства

Южный административный округ города Москвы



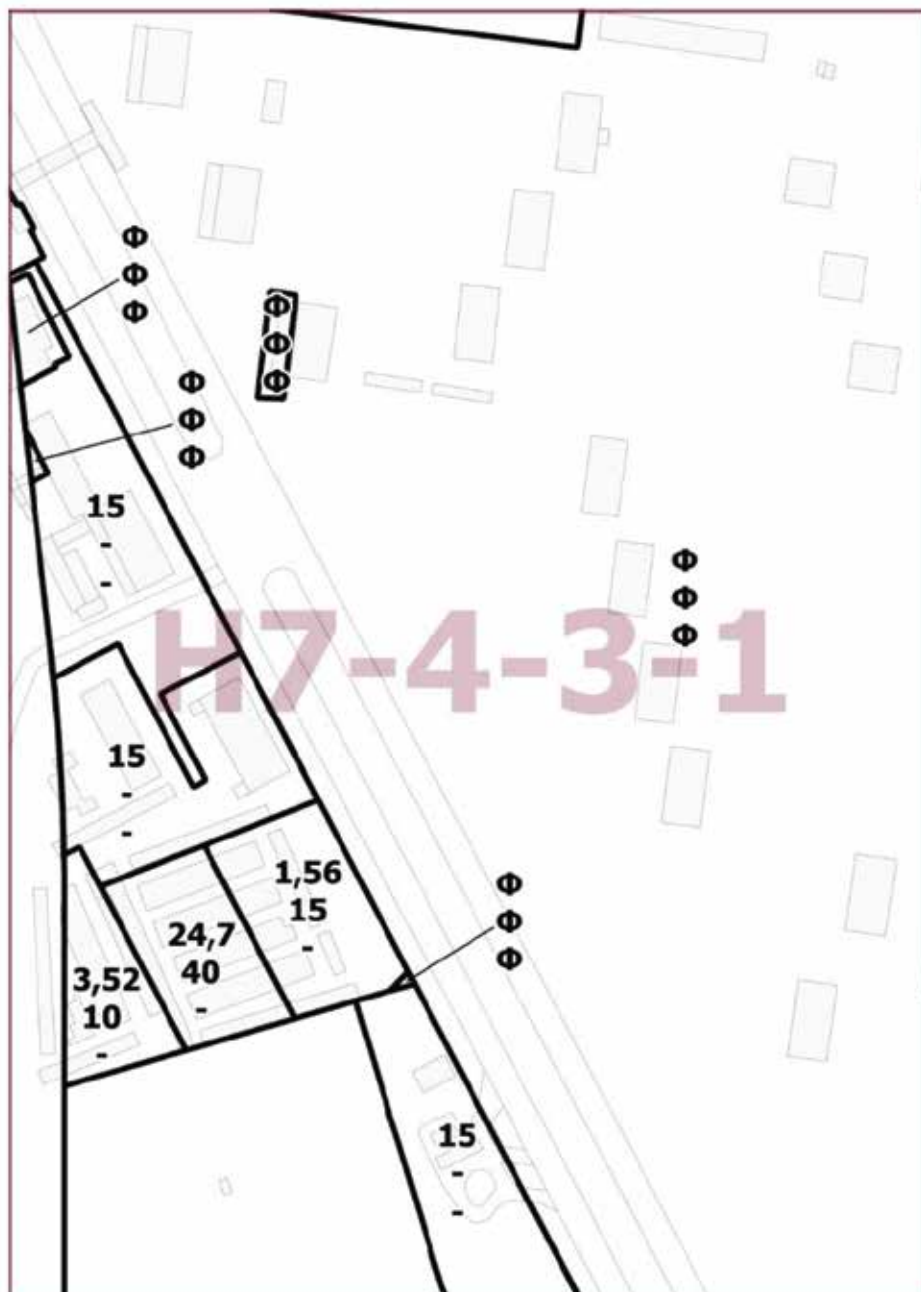
Приложение 3
к постановлению Правительства Москвы
от 7 июня 2022 г. № 1013-ПП

Внесение изменения в приложение к постановлению Правительства Москвы
от 28 марта 2017 г. № 120-ПП

Книга 7

Карта градостроительного зонирования

Границы территориальных зон, подзон территориальных зон и предельные параметры
разрешенного строительства, реконструкции объектов капитального строительства
Южный административный округ города Москвы



Приложение 4
к постановлению Правительства Москвы
от 7 июня 2022 г. № 1013-ПП

Внесение изменений в приложение к постановлению Правительства Москвы
от 28 марта 2017 г. № 120-ПП

Книга 7

Карта градостроительного зонирования

Границы территориальных зон, подзон территориальных зон и предельные параметры
разрешенного строительства, реконструкции объектов капитального строительства
Южный административный округ города Москвы



О внесении изменений в постановление Правительства Москвы от 28 марта 2017 г. № 120-ПП

Постановление Правительства Москвы от 7 июня 2022 года № 1014-ПП

В соответствии с Градостроительным кодексом Российской Федерации, Законом города Москвы от 25 июня 2008 г. № 28 «Градостроительный кодекс города Москвы», постановлениями Правительства Москвы от 7 апреля 2009 г. № 270-ПП «О создании Городской комиссии по вопросам градостроительства, землепользования и застройки при Правительстве Москвы и об утверждении положений о Городской и окружной комиссиях по вопросам градостроительства, землепользования и застройки при Правительстве Москвы», от 22 марта 2022 г. № 438-ПП «О реализации положений пункта 2 статьи 7 Федерального закона от 14 марта 2022 г. № 58-ФЗ «О внесении изменений в отдельные законодательные акты Российской Федерации» **Правительство Москвы постановляет:**

1. Внести изменения в постановление Правительства Москвы от 28 марта 2017 г. № 120-ПП «Об утверждении правил землепользования и застройки города Москвы» (в редакции постановления Правительства Москвы от 27 апреля 2022 г. № 777-ПП):

1.1. Листы Е4-9-2-4, Е4-9-4-1 и Е4-9-4-2 карты градостроительного зонирования «Границы территориальных зон и виды разрешенного использования земельных участков и объектов капитального строительства. Северо-Западный административный округ города Москвы» раздела 1 книги 10 территориальной части правил землепользования и застройки приложения к постановлению изложить в редакции согласно приложению 1 к настоящему постановлению.

1.2. Листы Е4-9-4-1 и Е4-9-4-2 карты градостроительного зонирования «Границы территориальных зон, подзон территориальных зон и предельные параметры разрешенного строительства, реконструкции объектов капитального строительства. Северо-Западный административный округ города Москвы» раздела 1 книги 10 территориальной части правил землепользования и застройки приложения к постановлению изложить в редакции согласно приложению 2 к настоящему постановлению.

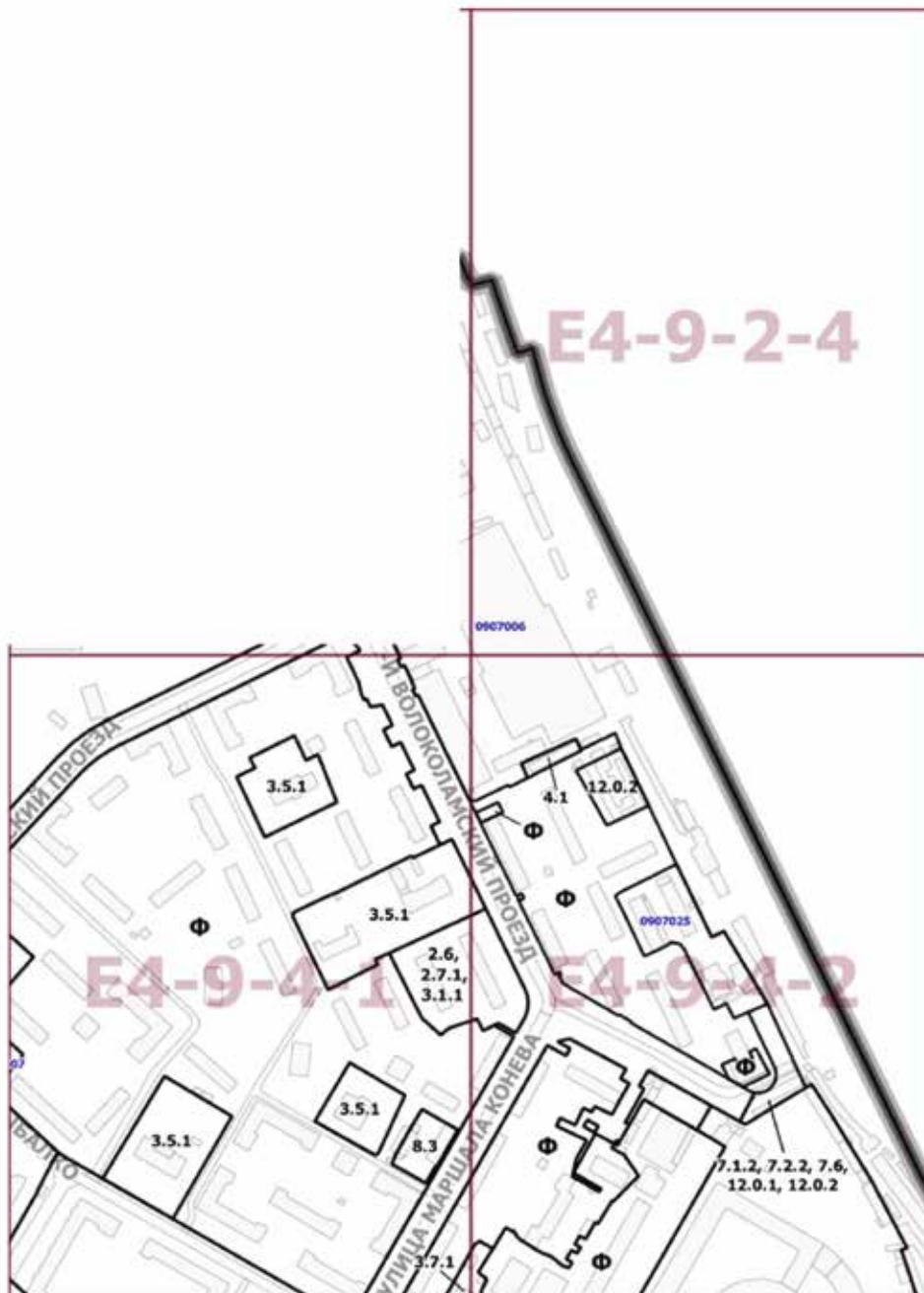
2. Контроль за выполнением настоящего постановления возложить на заместителя Мэра Москвы в Правительстве Москвы по вопросам градостроительной политики и строительства Бочкарева А.Ю.

Мэр Москвы **С.С.Собянин**

Приложение 1
к постановлению Правительства Москвы
от 7 июня 2022 г. № 1014-ПП

Внесение изменений в приложение к постановлению Правительства Москвы
от 28 марта 2017 г. № 120-ПП

Книга 10
Карта градостроительного зонирования
Границы территориальных зон и виды разрешенного использования
земельных участков и объектов капитального строительства
Северо-Западный административный округ города Москвы



Приложение 2
к постановлению Правительства Москвы
от 7 июня 2022 г. № 1014-ПП

**Внесение изменений в приложение к постановлению Правительства Москвы
от 28 марта 2017 г. № 120-ПП**

Книга 10

Карта градостроительного зонирования

Границы территориальных зон, подзон территориальных зон и предельные параметры разрешенного строительства, реконструкции объектов капитального строительства Северо-Западный административный округ города Москвы



О внесении изменений в постановление Правительства Москвы от 28 марта 2017 г. № 120-ПП

Постановление Правительства Москвы от 7 июня 2022 года № 1015-ПП

В соответствии с Градостроительным кодексом Российской Федерации, Законом города Москвы от 25 июня 2008 г. № 28 «Градостроительный кодекс города Москвы», постановлениями Правительства Москвы от 7 апреля 2009 г. № 270-ПП «О создании Городской комиссии по вопросам градостроительства, землепользования и застройки при Правительстве Москвы и об утверждении положений о Городской и окружной комиссиях по вопросам градостроительства, землепользования и застройки при Правительстве Москвы», от 22 марта 2022 г. № 438-ПП «О реализации положений пункта 2 статьи 7 Федерального закона от 14 марта 2022 г. № 58-ФЗ «О внесении изменений в отдельные законодательные акты Российской Федерации» **Правительство Москвы постановляет:**

1. Внести изменения в постановление Правительства Москвы от 28 марта 2017 г. № 120-ПП «Об утверждении правил землепользования и застройки города Москвы» (в редакции постановлений Правительства Москвы от 7 декабря 2021 г. № 1951-ПП, от 27 апреля 2022 г. № 782-ПП, от 24 мая 2022 г. № 923-ПП):

1.1. Лист I6-3-4-4 карты градостроительного зонирования «Границы территориальных зон и виды разрешенного использования земельных участков и объектов капитального строительства. Юго-Восточный административный округ города Москвы» раздела 1 книги 6 территориальной части правил землепользования и застройки приложения к постановлению изложить в редакции согласно приложению 1 к настоящему постановлению.

1.2. Лист I6-3-4-4 карты градостроительного зонирования «Границы территориальных зон, подзон территориальных зон и предельные параметры разрешенного строительства, реконструкции объектов капитального строительства. Юго-Восточный административный округ города Москвы» раздела 1 книги 6 территориальной части правил землепользования и застройки приложения к постановлению изложить в редакции согласно приложению 2 к настоящему постановлению.

1.3. Раздел 2 книги 6 территориальной части правил землепользования и застройки приложения к постановлению дополнить подразделом «Пункт 531» в редакции согласно приложению 3 к настоящему постановлению.

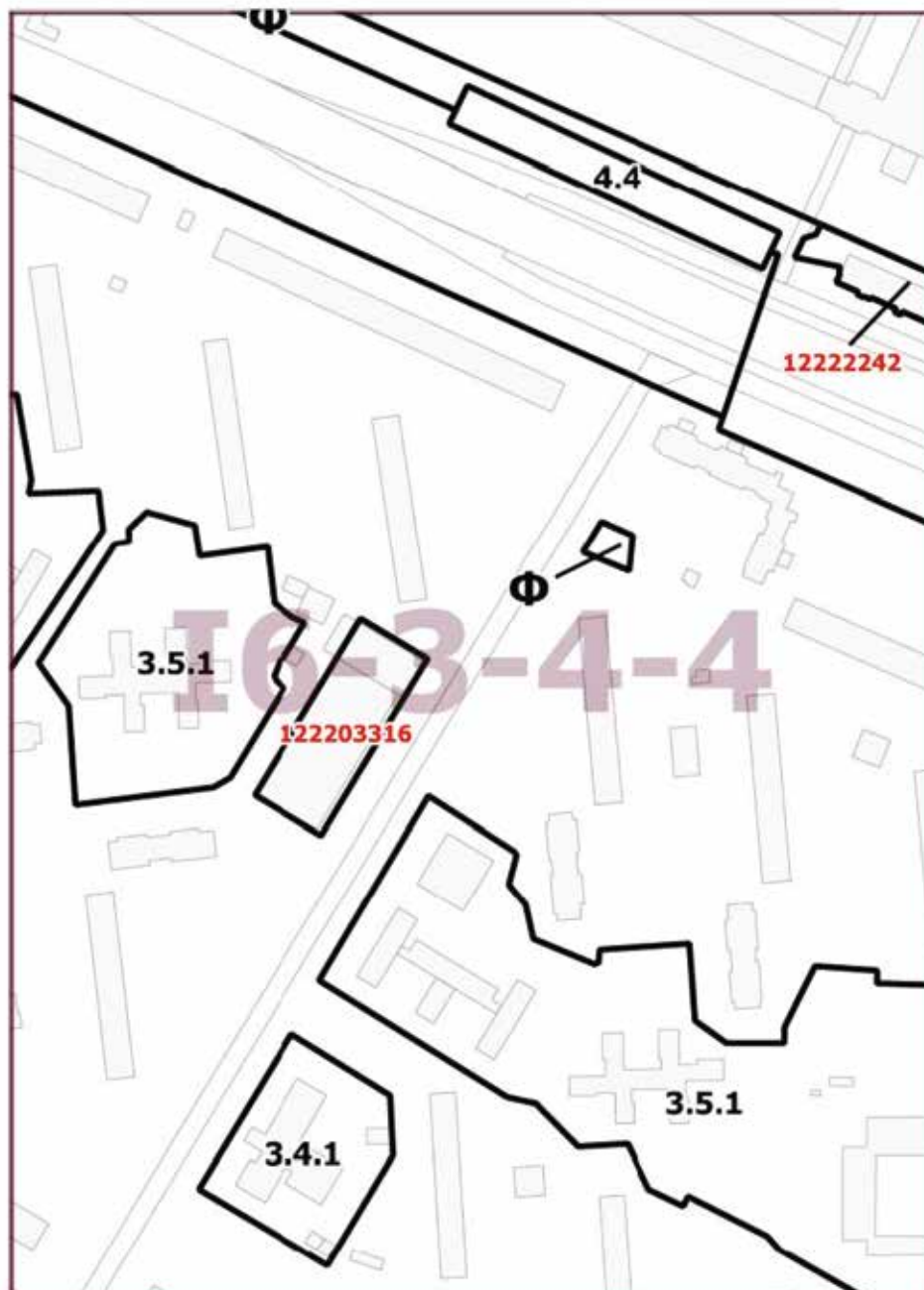
2. Контроль за выполнением настоящего постановления возложить на заместителя Мэра Москвы в Правительстве Москвы по вопросам градостроительной политики и строительства Бочкарева А.Ю.

Мэр Москвы **С.С.Собянин**

Приложение 1
к постановлению Правительства Москвы
от 7 июня 2022 г. № 1015-ПП

Внесение изменения в приложение к постановлению Правительства Москвы
от 28 марта 2017 г. № 120-ПП

Книга 6
Карта градостроительного зонирования
Границы территориальных зон и виды разрешенного использования
земельных участков и объектов капитального строительства
Юго-Восточный административный округ города Москвы



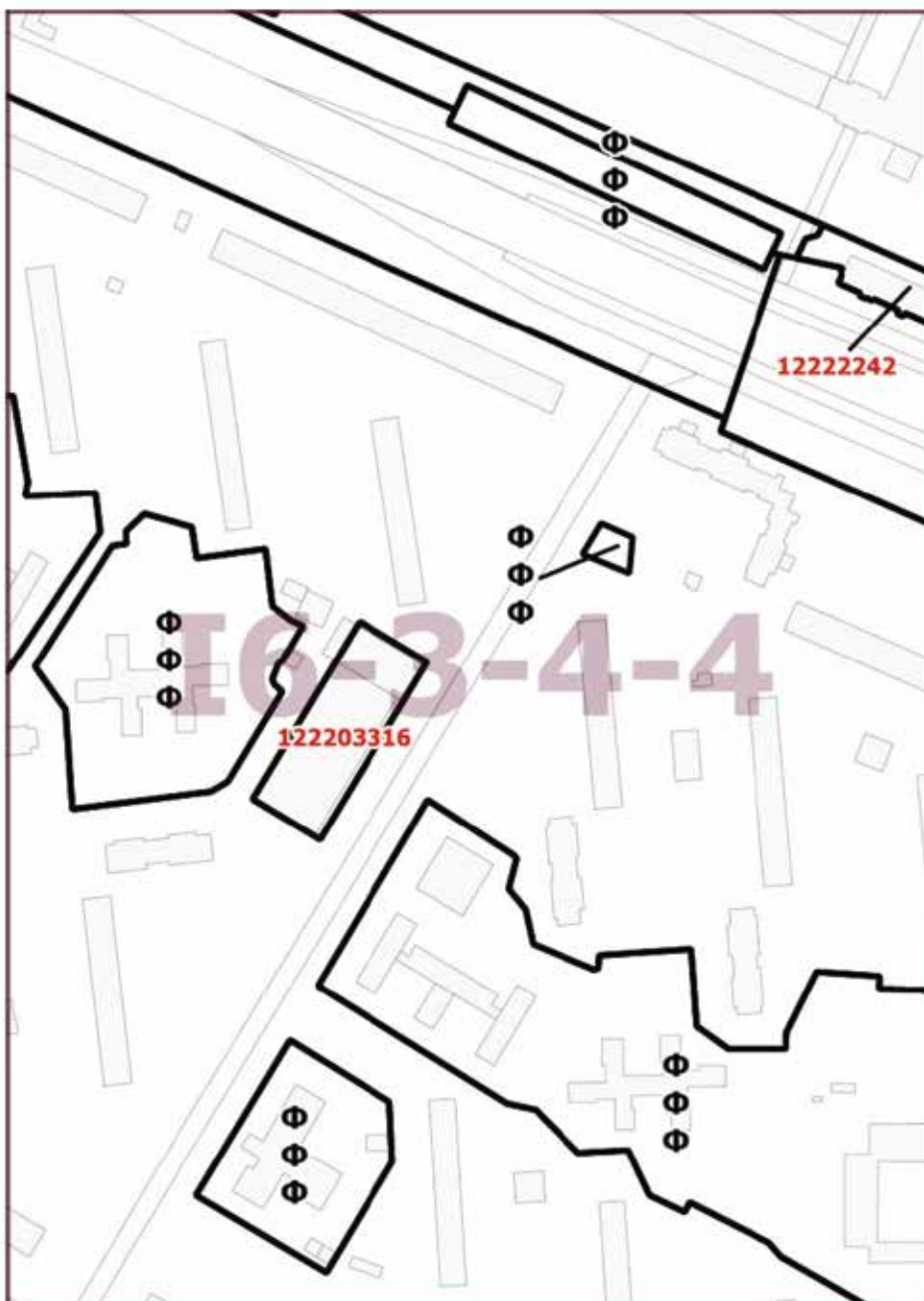
Приложение 2
к постановлению Правительства Москвы
от 7 июня 2022 г. № 1015-ПП

Внесение изменения в приложение к постановлению Правительства Москвы
от 28 марта 2017 г. № 120-ПП

Книга 6

Карта градостроительного зонирования

Границы территориальных зон, подзон территориальных зон и предельные параметры
разрешенного строительства, реконструкции объектов капитального строительства
Юго-Восточный административный округ города Москвы



Приложение 3
к постановлению Правительства Москвы
от 7 июня 2022 г. № 1015-ПП

**Внесение изменения в приложение к постановлению Правительства Москвы
от 28 марта 2017 г. № 120-ПП**

Книга 6
Юго-Восточный административный округ города Москвы

Пункт 531

Территориальная зона		12222242
Основные виды разрешенного использования	4.4. Магазины. 4.6. Общественное питание	
Условно разрешенные виды использования		
Вспомогательные виды		
Максимальный процент застройки (%)	По фактическому использованию	
Высота застройки (м)	По фактическому использованию	
Плотность застройки (тыс. кв. м/га)	По фактическому использованию	
Минимальные и (или) максимальные размеры земельных участков (га)		
Иные показатели	Общая площадь объекта – 2305,6 кв. м	

О внесении изменений в постановление Правительства Москвы от 28 марта 2017 г. № 120-ПП

Постановление Правительства Москвы от 7 июня 2022 года № 1016-ПП

В соответствии с Градостроительным кодексом Российской Федерации, Законом города Москвы от 25 июня 2008 г. № 28 «Градостроительный кодекс города Москвы», постановлениями Правительства Москвы от 7 апреля 2009 г. № 270-ПП «О создании Городской комиссии по вопросам градостроительства, землепользования и застройки при Правительстве Москвы и об утверждении положений о Городской и окружной комиссиях по вопросам градостроительства, землепользования и застройки при Правительстве Москвы», от 22 марта 2022 г. № 438-ПП «О реализации положений пункта 2 статьи 7 Федерального закона от 14 марта 2022 г. № 58-ФЗ «О внесении изменений в отдельные законодательные акты Российской Федерации» **Правительство Москвы постановляет:**

1. Внести изменения в постановление Правительства Москвы от 28 марта 2017 г. № 120-ПП «Об утверждении правил землепользования и застройки города Москвы» (в редакции постановлений Правительства Москвы от 15 декабря 2017 г. № 1016-ПП, от 30 апреля 2019 г. № 468-ПП, от 26 декабря 2019 г. № 1851-ПП, от 5 февраля 2020 г. № 69-ПП, от 26 апреля 2022 г. № 672-ПП, от 27 апреля 2022 г. № 783-ПП):

1.1. Листы J4-7-3-1 и J4-7-3-2 карты градостроительного зонирования «Границы территориальных зон и виды разрешенного использования земельных участков и объектов капитального строительства. Восточный административный округ города Москвы» раздела 1 книги 5 территориальной части правил землепользования и застройки приложения к постановлению изложить в редакции согласно приложению 1 к настоящему постановлению.

1.2. Лист J4-7-4-1 карты градостроительного зонирования «Границы территориальных зон и виды разрешенного использования земельных участков и объектов капитального строительства. Восточный административный округ города Москвы» раздела 1 книги 5 территориальной части правил землепользования и застройки приложения к постановлению изложить в редакции согласно приложению 2 к настоящему постановлению.

1.3. Листы J4-7-3-1 и J4-7-3-2 карты градостроительного зонирования «Границы территориальных зон, подзон территориальных зон и предельные параметры разрешенного строительства, реконструкции объектов капитального строительства. Восточный административный округ города Москвы» раздела 1 книги 5 территориальной части правил землепользования и застройки приложения к постановлению изложить в редакции согласно приложению 3 к настоящему постановлению.

1.4. Лист J4-7-4-1 карты градостроительного зонирования «Границы территориальных зон, подзон территориальных зон и предельные параметры разрешенного строительства, реконструкции объектов капитального строительства. Восточный административный округ города Москвы» раздела 1 книги 5 территориальной части правил землепользования и застройки приложения к постановлению изложить в редакции согласно приложению 4 к настоящему постановлению.

2. Контроль за выполнением настоящего постановления возложить на заместителя Мэра Москвы в Правительстве Москвы по вопросам градостроительной политики и строительства Бочкарева А.Ю.

Мэр Москвы **С.С.Собянин**

Приложение 1
к постановлению Правительства Москвы
от 7 июня 2022 г. № 1016-ПП

Внесение изменений в приложение к постановлению Правительства Москвы
от 28 марта 2017 г. № 120-ПП

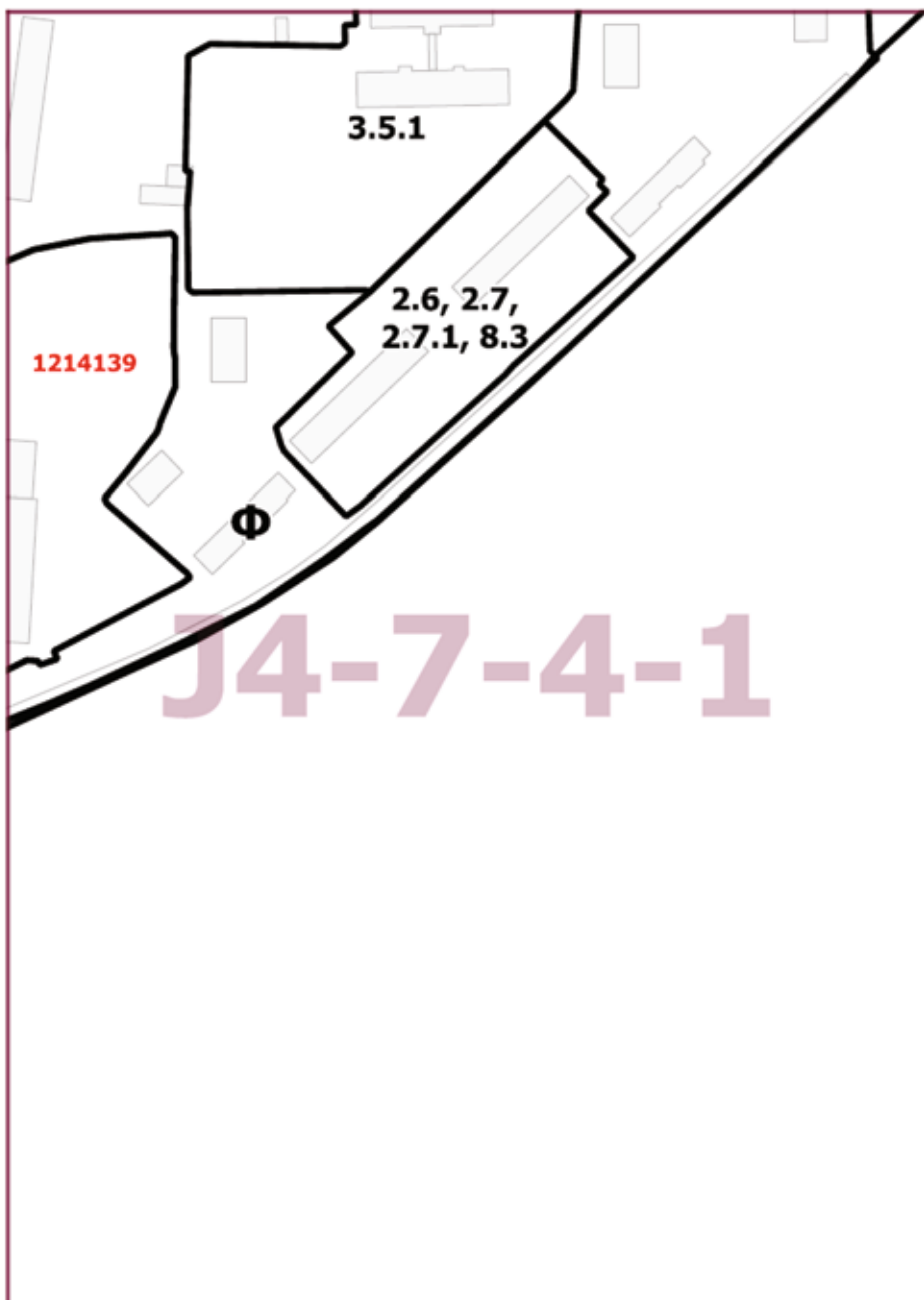
Книга 5
Карта градостроительного зонирования
Границы территориальных зон и виды разрешенного использования
земельных участков и объектов капитального строительства
Восточный административный округ города Москвы



Приложение 2
к постановлению Правительства Москвы
от 7 июня 2022 г. № 1016-ПП

**Внесение изменения в приложение к постановлению Правительства Москвы
от 28 марта 2017 г. № 120-ПП**

Книга 5
Карта градостроительного зонирования
Границы территориальных зон и виды разрешенного использования
земельных участков и объектов капитального строительства
Восточный административный округ города Москвы



Приложение 3
к постановлению Правительства Москвы
от 7 июня 2022 г. № 1016-ПП

Внесение изменений в приложение к постановлению Правительства Москвы
от 28 марта 2017 г. № 120-ПП

Книга 5

Карта градостроительного зонирования

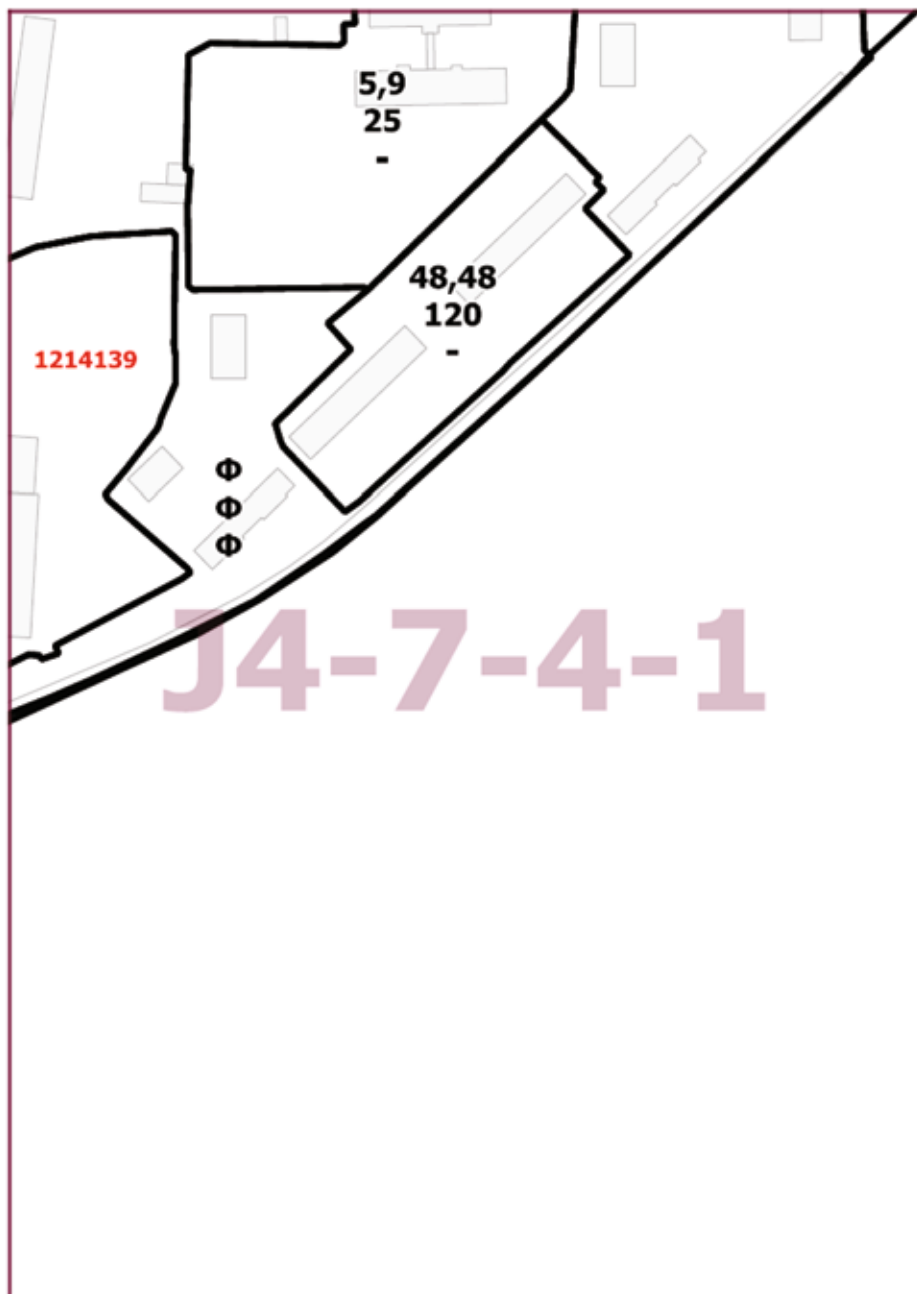
Границы территориальных зон, подзон территориальных зон и предельные параметры разрешенного строительства, реконструкции объектов капитального строительства Восточный административный округ города Москвы



Приложение 4
к постановлению Правительства Москвы
от 7 июня 2022 г. № 1016-ПП

Внесение изменения в приложение к постановлению Правительства Москвы
от 28 марта 2017 г. № 120-ПП

Книга 5
Карта градостроительного зонирования
Границы территориальных зон, подзон территориальных зон и предельные параметры
разрешенного строительства, реконструкции объектов капитального строительства
Восточный административный округ города Москвы



О внесении изменений в постановление Правительства Москвы от 28 марта 2017 г. № 120-ПП

Постановление Правительства Москвы от 7 июня 2022 года № 1017-ПП

В соответствии с Градостроительным кодексом Российской Федерации, Законом города Москвы от 25 июня 2008 г. № 28 «Градостроительный кодекс города Москвы», постановлениями Правительства Москвы от 7 апреля 2009 г. № 270-ПП «О создании Городской комиссии по вопросам градостроительства, землепользования и застройки при Правительстве Москвы и об утверждении положений о Городской и окружной комиссиях по вопросам градостроительства, землепользования и застройки при Правительстве Москвы», от 22 марта 2022 г. № 438-ПП «О реализации положений пункта 2 статьи 7 Федерального закона от 14 марта 2022 г. № 58-ФЗ «О внесении изменений в отдельные законодательные акты Российской Федерации» **Правительство Москвы постановляет:**

1. Внести изменения в постановление Правительства Москвы от 28 марта 2017 г. № 120-ПП «Об утверждении правил землепользования и застройки города Москвы» (в редакции постановлений Правительства Москвы от 21 мая 2019 г. № 544-ПП, от 7 сентября 2021 г. № 1409-ПП, от 27 апреля 2022 г. № 783-ПП):

1.1. Листы П1-6-3-1 и П1-6-3-3 карты градостроительного зонирования «Границы территориальных зон и виды разрешенного использования земельных участков и объектов капитального строительства. Восточный административный округ города Москвы» раздела 1 книги 5 территориальной части правил землепользования и застройки приложения к постановлению изложить в редакции согласно приложению 1 к настоящему постановлению.

1.2. Листы П1-6-3-1 и П1-6-3-3 карты градостроительного зонирования «Границы территориальных зон, подзон территориальных зон и предельные параметры разрешенного строительства, реконструкции объектов капитального строительства. Восточный административный округ города Москвы» раздела 1 книги 5 территориальной части правил землепользования и застройки приложения к постановлению изложить в редакции согласно приложению 2 к настоящему постановлению.

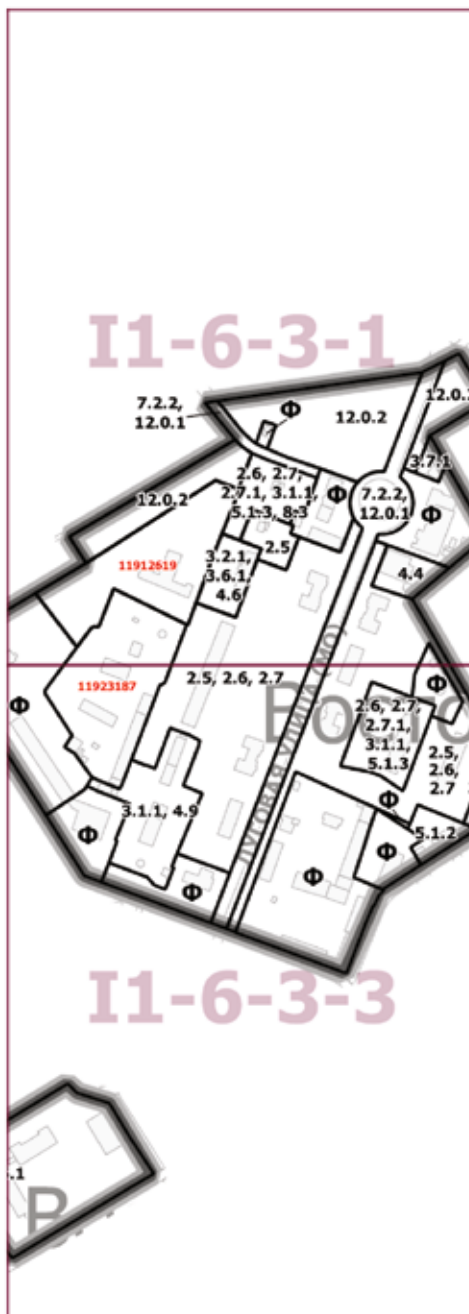
2. Контроль за выполнением настоящего постановления возложить на заместителя Мэра Москвы в Правительстве Москвы по вопросам градостроительной политики и строительства Бочкарева А.Ю.

Мэр Москвы **С.С.Собянин**

Приложение 1
к постановлению Правительства Москвы
от 7 июня 2022 г. № 1017-ПП

Внесение изменений в приложение к постановлению Правительства Москвы
от 28 марта 2017 г. № 120-ПП

Книга 5
Карта градостроительного зонирования
Границы территориальных зон и виды разрешенного использования
земельных участков и объектов капитального строительства
Восточный административный округ города Москвы



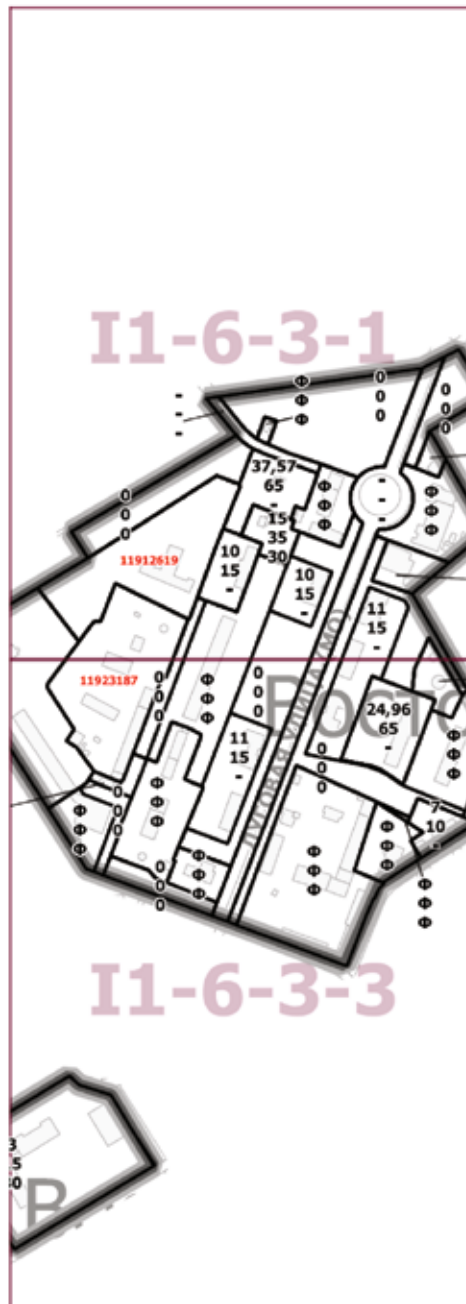
Приложение 2
к постановлению Правительства Москвы
от 7 июня 2022 г. № 1017-ПП

**Внесение изменений в приложение к постановлению Правительства Москвы
от 28 марта 2017 г. № 120-ПП**

Книга 5

Карта градостроительного зонирования

Границы территориальных зон, подзон территориальных зон и предельные параметры
разрешенного строительства, реконструкции объектов капитального строительства
Восточный административный округ города Москвы



О внесении изменений в постановление Правительства Москвы от 28 марта 2017 г. № 120-ПП

Постановление Правительства Москвы от 7 июня 2022 года № 1018-ПП

В соответствии с Градостроительным кодексом Российской Федерации, Законом города Москвы от 25 июня 2008 г. № 28 «Градостроительный кодекс города Москвы», постановлениями Правительства Москвы от 7 апреля 2009 г. № 270-ПП «О создании Городской комиссии по вопросам градостроительства, землепользования и застройки при Правительстве Москвы и об утверждении положений о Городской и окружной комиссиях по вопросам градостроительства, землепользования и застройки при Правительстве Москвы», от 22 марта 2022 г. № 438-ПП «О реализации положений пункта 2 статьи 7 Федерального закона от 14 марта 2022 г. № 58-ФЗ «О внесении изменений в отдельные законодательные акты Российской Федерации» **Правительство Москвы постановляет:**

1. Внести изменения в постановление Правительства Москвы от 28 марта 2017 г. № 120-ПП «Об утверждении правил землепользования и застройки города Москвы» (в редакции постановлений Правительства Москвы от 28 октября 2021 г. № 1697-ПП, от 27 апреля 2022 г. № 781-ПП):

1.1. Лист G8-2-3-1 карты градостроительного зонирования «Границы территориальных зон и виды разрешенного использования земельных участков и объектов капитального строительства. Южный административный округ города Москвы» раздела 1 книги 7 территориальной части правил землепользования и застройки приложения к постановлению изложить в редакции согласно приложению 1 к настоящему постановлению.

1.2. Лист G8-2-3-1 карты градостроительного зонирования «Границы территориальных зон, подзон территориальных зон и предельные параметры разрешенного строительства, реконструкции объектов капитального строительства. Южный административный округ города Москвы» раздела 1 книги 7 территориальной части правил землепользования и застройки приложения к постановлению изложить в редакции согласно приложению 2 к настоящему постановлению.

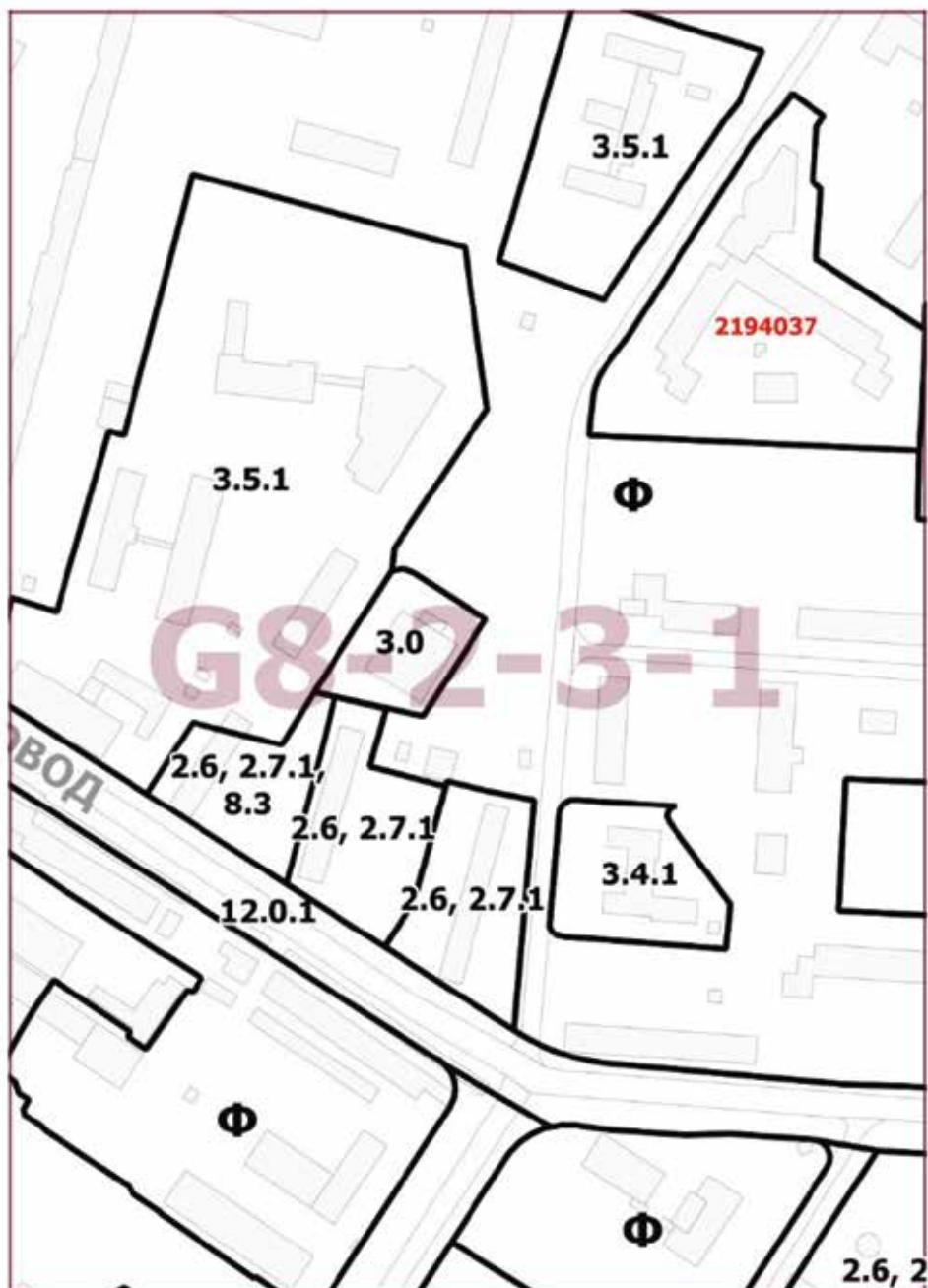
2. Контроль за выполнением настоящего постановления возложить на заместителя Мэра Москвы в Правительстве Москвы по вопросам градостроительной политики и строительства Бочкарева А.Ю.

Мэр Москвы **С.С.Собянин**

Приложение 1
к постановлению Правительства Москвы
от 7 июня 2022 г. № 1018-ПП

Внесение изменения в приложение к постановлению Правительства Москвы
от 28 марта 2017 г. № 120-ПП

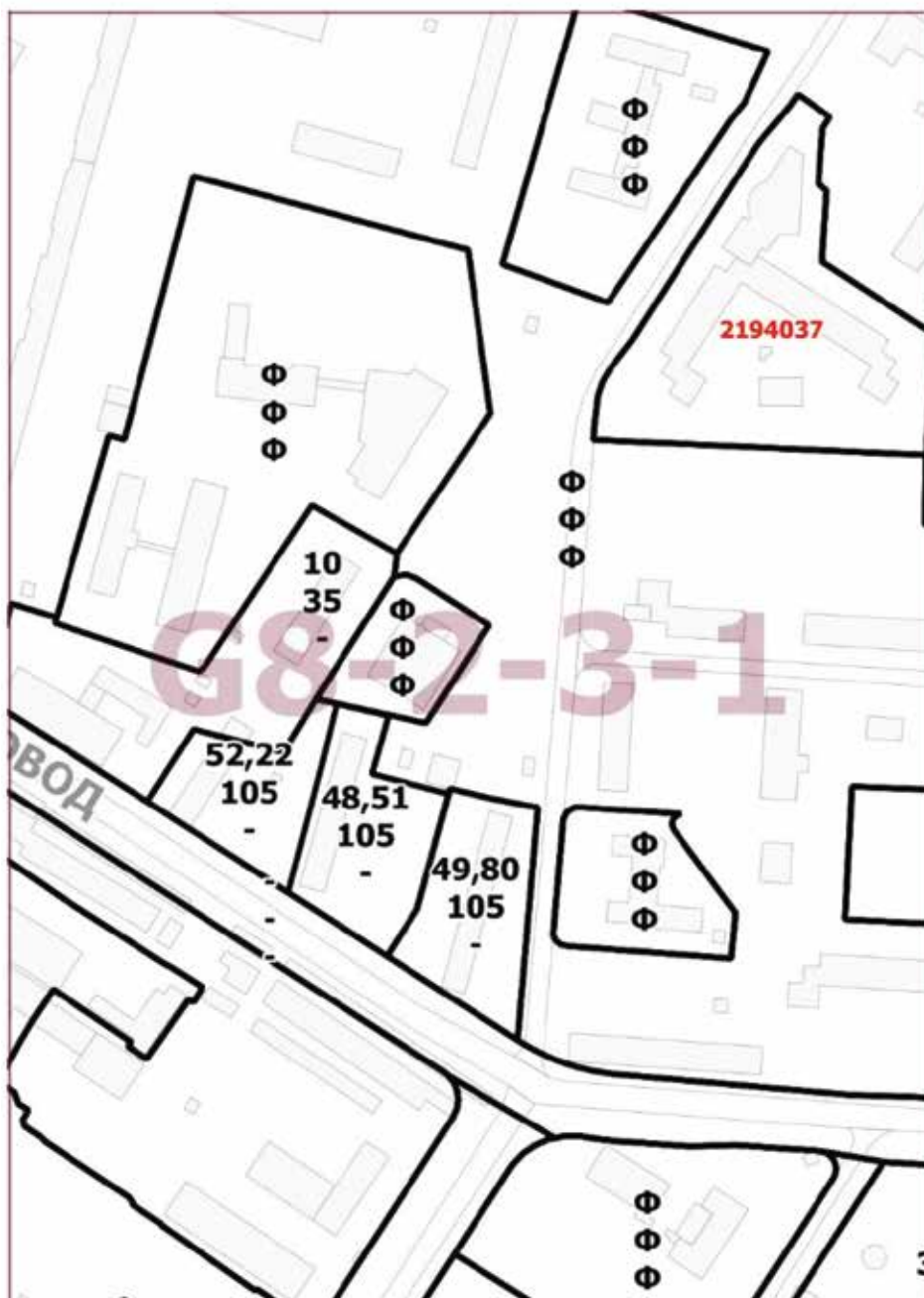
Книга 7
Карта градостроительного зонирования
Границы территориальных зон и виды разрешенного использования
земельных участков и объектов капитального строительства
Южный административный округ города Москвы



Приложение 2
к постановлению Правительства Москвы
от 7 июня 2022 г. № 1018-ПП

Внесение изменения в приложение к постановлению Правительства Москвы
от 28 марта 2017 г. № 120-ПП

Книга 7
Карта градостроительного зонирования
Границы территориальных зон, подзон территориальных зон и предельные параметры
разрешенного строительства, реконструкции объектов капитального строительства
Южный административный округ города Москвы



О внесении изменений в постановление Правительства Москвы от 28 марта 2017 г. № 120-ПП

Постановление Правительства Москвы от 7 июня 2022 года № 1019-ПП

В соответствии с Градостроительным кодексом Российской Федерации, Законом города Москвы от 25 июня 2008 г. № 28 «Градостроительный кодекс города Москвы», постановлениями Правительства Москвы от 7 апреля 2009 г. № 270-ПП «О создании Городской комиссии по вопросам градостроительства, землепользования и застройки при Правительстве Москвы и об утверждении положений о Городской и окружной комиссиях по вопросам градостроительства, землепользования и застройки при Правительстве Москвы», от 22 марта 2022 г. № 438-ПП «О реализации положений пункта 2 статьи 7 Федерального закона от 14 марта 2022 г. № 58-ФЗ «О внесении изменений в отдельные законодательные акты Российской Федерации» **Правительство Москвы постановляет:**

1. Внести изменения в постановление Правительства Москвы от 28 марта 2017 г. № 120-ПП «Об утверждении правил землепользования и застройки города Москвы» (в редакции постановлений Правительства Москвы от 16 июля 2019 г. № 893-ПП, от 27 апреля 2022 г. № 776-ПП):

1.1. Лист F3-8-3-2 карты градостроительного зонирования «Границы территориальных зон и виды разрешенного использования земельных участков и объектов капитального строительства. Северный административный округ города Москвы» раздела 1 книги 3 территориальной части правил землепользования и застройки приложения к постановлению изложить в редакции согласно приложению 1 к настоящему постановлению.

1.2. Лист F3-8-3-2 карты градостроительного зонирования «Границы территориальных зон, подзон территориальных зон и предельные параметры разрешенного строительства, реконструкции объектов капитального строительства. Северный административный округ города Москвы» раздела 1 книги 3 территориальной части правил землепользования и застройки приложения к постановлению изложить в редакции согласно приложению 2 к настоящему постановлению.

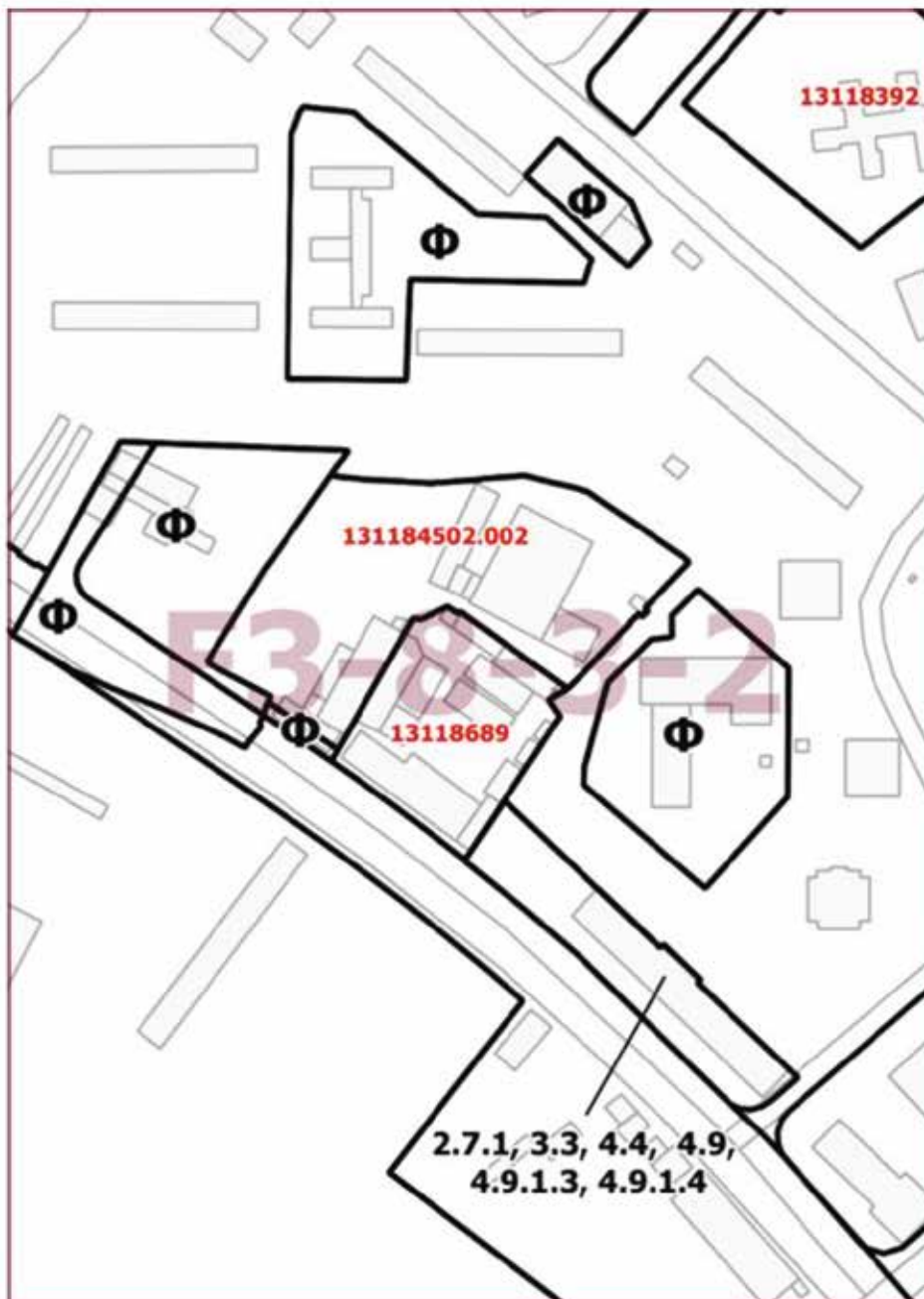
2. Контроль за выполнением настоящего постановления возложить на заместителя Мэра Москвы в Правительстве Москвы по вопросам градостроительной политики и строительства Бочкарева А.Ю.

Мэр Москвы **С.С.Собянин**

Приложение 1
к постановлению Правительства Москвы
от 7 июня 2022 г. № 1019-ПП

**Внесение изменения в приложение к постановлению Правительства Москвы
от 28 марта 2017 г. № 120-ПП**

Книга 3
Карта градостроительного зонирования
Границы территориальных зон и виды разрешенного использования
земельных участков и объектов капитального строительства
Северный административный округ города Москвы



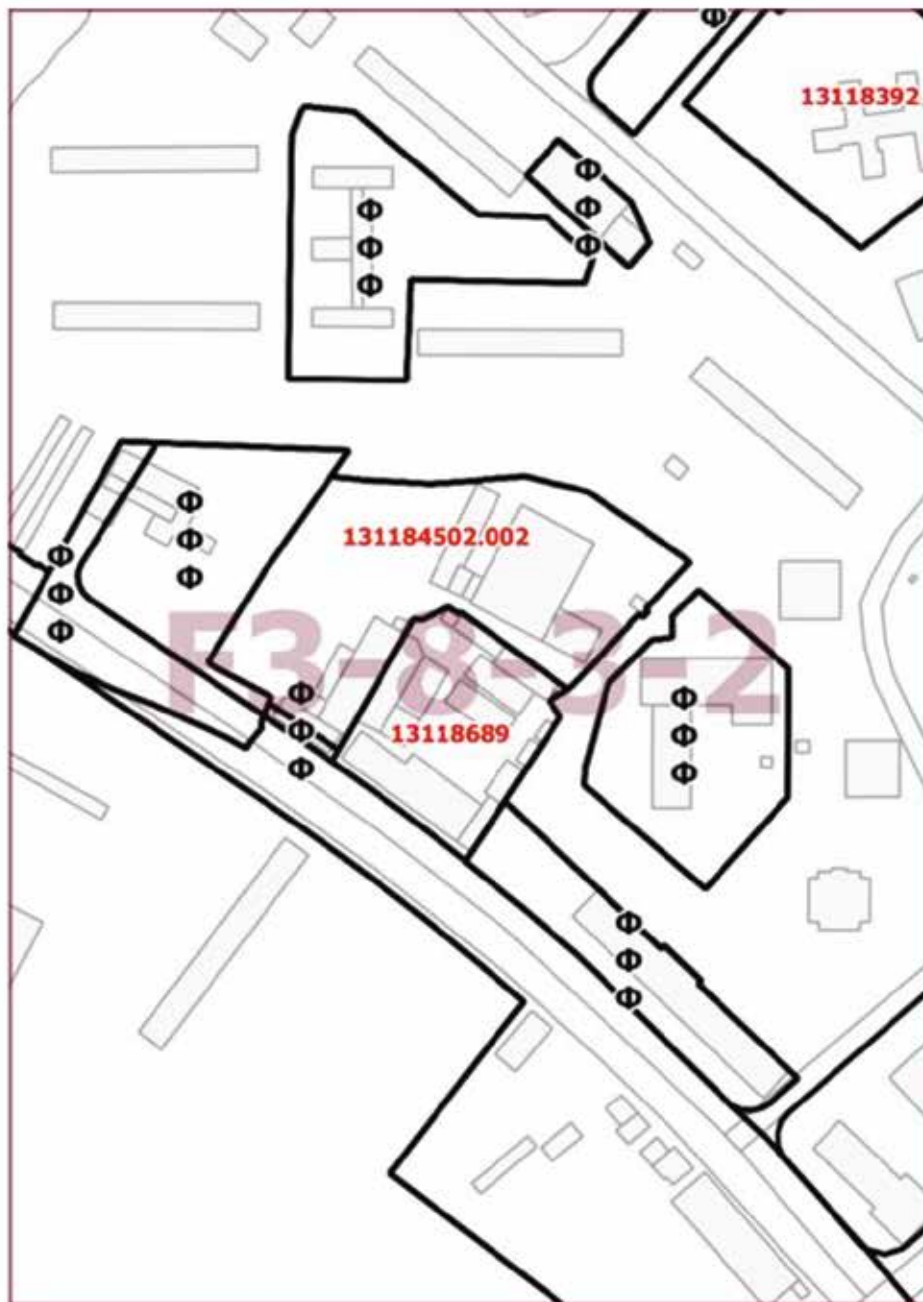
Приложение 2
к постановлению Правительства Москвы
от 7 июня 2022 г. № 1019-ПП

**Внесение изменения в приложение к постановлению Правительства Москвы
от 28 марта 2017 г. № 120-ПП**

Книга 3

Карта градостроительного зонирования

Границы территориальных зон, подзон территориальных зон и предельные параметры
разрешенного строительства, реконструкции объектов капитального строительства
Северный административный округ города Москвы



О внесении изменения в постановление Правительства Москвы от 28 марта 2017 г. № 120-ПП

Постановление Правительства Москвы от 7 июня 2022 года № 1020-ПП

В соответствии с Градостроительным кодексом Российской Федерации, Законом города Москвы от 25 июня 2008 г. № 28 «Градостроительный кодекс города Москвы» **Правительство Москвы постановляет:**

1. Внести изменение в постановление Правительства Москвы от 28 марта 2017 г. № 120-ПП «Об утверждении правил землепользования и застройки города Москвы» (в редакции постановлений Правительства Москвы от 15 июля 2020 г. № 992-ПП, от 27 апреля 2022 г. № 780-ПП), изложив лист G9-4-4-4 карты градостроительного зонирования «Границы территориальных зон и виды разрешенного использования земельных участков и объектов капитального строительства. Юго-Западный административный округ города Москвы» раздела 1 книги 8 территориальной части правил землепользования и застройки приложения к постановлению в редакции согласно приложению к настоящему постановлению.

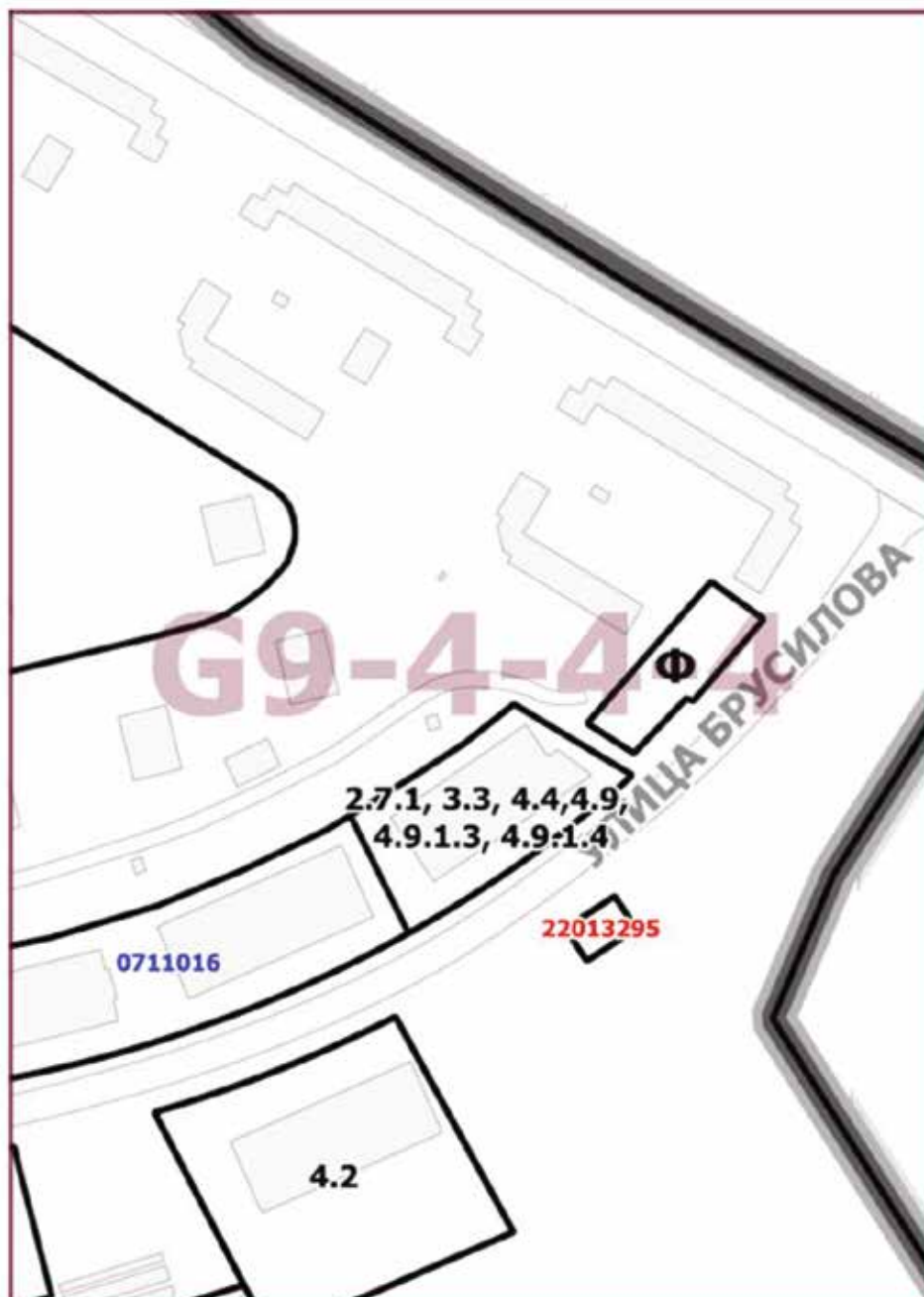
2. Контроль за выполнением настоящего постановления возложить на заместителя Мэра Москвы в Правительстве Москвы по вопросам градостроительной политики и строительства Бочкарева А.Ю.

Мэр Москвы **С.С.Собянин**

Приложение
к постановлению Правительства Москвы
от 7 июня 2022 г. № 1020-ПП

**Внесение изменения в приложение к постановлению Правительства Москвы
от 28 марта 2017 г. № 120-ПП**

Книга 8
Карта градостроительного зонирования
Границы территориальных зон и виды разрешенного использования
земельных участков и объектов капитального строительства
Юго-Западный административный округ города Москвы



О внесении изменений в постановление Правительства Москвы от 28 марта 2017 г. № 120-ПП

Постановление Правительства Москвы от 7 июня 2022 года № 1021-ПП

В соответствии с Градостроительным кодексом Российской Федерации, Законом города Москвы от 25 июня 2008 г. № 28 «Градостроительный кодекс города Москвы», постановлением Правительства Москвы от 7 апреля 2009 г. № 270-ПП «О создании Городской комиссии по вопросам градостроительства, землепользования и застройки при Правительстве Москвы и об утверждении положений о Городской и окружной комиссиях по вопросам градостроительства, землепользования и застройки при Правительстве Москвы», постановлением Правительства Москвы от 22 марта 2022 г. № 438-ПП «О реализации положений пункта 2 статьи 7 Федерального закона от 14 марта 2022 г. № 58-ФЗ «О внесении изменений в отдельные законодательные акты Российской Федерации» **Правительство Москвы постановляет:**

1. Внести изменения в постановление Правительства Москвы от 28 марта 2017 г. № 120-ПП «Об утверждении правил землепользования и застройки города Москвы» (в редакции постановлений Правительства Москвы от 15 февраля 2022 г. № 197-ПП, от 27 апреля 2022 г. № 785-ПП):

1.1. Листы Н5-4-2-1 и Н5-4-2-3 карты градостроительного зонирования «Границы территориальных зон и виды разрешенного использования земельных участков и объектов капитального строительства. Центральный административный округ города Москвы» раздела 1 книги 2 территориальной части правил землепользования и застройки приложения к постановлению изложить в редакции согласно приложению 1 к настоящему постановлению.

1.2. Листы Н5-4-2-1 и Н5-4-2-3 карты градостроительного зонирования «Границы территориальных зон, подзон территориальных зон и предельные параметры разрешенного строительства, реконструкции объектов капитального строительства. Центральный административный округ города Москвы» раздела 1 книги 2 территориальной части правил землепользования и застройки приложения к постановлению изложить в редакции согласно приложению 2 к настоящему постановлению.

2. Контроль за выполнением настоящего постановления возложить на заместителя Мэра Москвы в Правительстве Москвы по вопросам градостроительной политики и строительства Бочкарева А.Ю.

Мэр Москвы **С.С.Собянин**

Приложение 1
к постановлению Правительства Москвы
от 7 июня 2022 г. № 1021-ПП

Внесение изменений в приложение к постановлению Правительства Москвы
от 28 марта 2017 г. № 120-ПП

Книга 2
Карта градостроительного зонирования
Границы территориальных зон и виды разрешенного использования
земельных участков и объектов капитального строительства
Центральный административный округ города Москвы



Приложение 2
к постановлению Правительства Москвы
от 7 июня 2022 г. № 1021-ПП

**Внесение изменений в приложение к постановлению Правительства Москвы
от 28 марта 2017 г. № 120-ПП**

Книга 2

Карта градостроительного зонирования

Границы территориальных зон, подзон территориальных зон и предельные параметры
разрешенного строительства, реконструкции объектов капитального строительства
Центральный административный округ города Москвы



О внесении изменений в постановление Правительства Москвы от 28 марта 2017 г. № 120-ПП

Постановление Правительства Москвы от 7 июня 2022 года № 1022-ПП

В соответствии с Градостроительным кодексом Российской Федерации, Законом города Москвы от 25 июня 2008 г. № 28 «Градостроительный кодекс города Москвы», постановлениями Правительства Москвы от 7 апреля 2009 г. № 270-ПП «О создании Городской комиссии по вопросам градостроительства, землепользования и застройки при Правительстве Москвы и об утверждении положений о Городской и окружной комиссиях по вопросам градостроительства, землепользования и застройки при Правительстве Москвы», от 22 марта 2022 г. № 438-ПП «О реализации положений пункта 2 статьи 7 Федерального закона от 14 марта 2022 г. № 58-ФЗ «О внесении изменений в отдельные законодательные акты Российской Федерации» **Правительство Москвы постановляет:**

1. Внести изменения в постановление Правительства Москвы от 28 марта 2017 г. № 120-ПП «Об утверждении правил землепользования и застройки города Москвы» (в редакции постановления Правительства Москвы от 27 апреля 2022 г. № 785-ПП):

1.1. Лист F5-4-4-1 карты градостроительного зонирования «Границы территориальных зон и виды разрешенного использования земельных участков и объектов капитального строительства. Центральный административный округ города Москвы» раздела 1 книги 2 территориальной части правил землепользования и застройки приложения к постановлению изложить в редакции согласно приложению 1 к настоящему постановлению.

1.2. Лист F5-4-4-1 карты градостроительного зонирования «Границы территориальных зон, подзон территориальных зон и предельные параметры разрешенного строительства, реконструкции объектов капитального строительства. Центральный административный округ города Москвы» раздела 1 книги 2 территориальной части правил землепользования и застройки приложения к постановлению изложить в редакции согласно приложению 2 к настоящему постановлению.

2. Контроль за выполнением настоящего постановления возложить на заместителя Мэра Москвы в Правительстве Москвы по вопросам градостроительной политики и строительства Бочкарева А.Ю.

Мэр Москвы **С.С.Собянин**

Приложение 1
к постановлению Правительства Москвы
от 7 июня 2022 г. № 1022-ПП

Внесение изменения в приложение к постановлению Правительства Москвы
от 28 марта 2017 г. № 120-ПП

Книга 2
Карта градостроительного зонирования
Границы территориальных зон и виды разрешенного использования
земельных участков и объектов капитального строительства
Центральный административный округ города Москвы



Приложение 2
к постановлению Правительства Москвы
от 7 июня 2022 г. № 1022-ПП

**Внесение изменения в приложение к постановлению Правительства Москвы
от 28 марта 2017 г. № 120-ПП**

Книга 2
Карта градостроительного зонирования
Границы территориальных зон, подзон территориальных зон и предельные параметры
разрешенного строительства, реконструкции объектов капитального строительства
Центральный административный округ города Москвы



О внесении изменений в постановление Правительства Москвы от 28 марта 2017 г. № 120-ПП

Постановление Правительства Москвы от 7 июня 2022 года № 1023-ПП

В соответствии с Градостроительным кодексом Российской Федерации, Законом города Москвы от 25 июня 2008 г. № 28 «Градостроительный кодекс города Москвы», постановлениями Правительства Москвы от 7 апреля 2009 г. № 270-ПП «О создании Городской комиссии по вопросам градостроительства, землепользования и застройки при Правительстве Москвы и об утверждении положений о Городской и окружной комиссиях по вопросам градостроительства, землепользования и застройки при Правительстве Москвы», от 22 марта 2022 г. № 438-ПП «О реализации положений пункта 2 статьи 7 Федерального закона от 14 марта 2022 г. № 58-ФЗ «О внесении изменений в отдельные законодательные акты Российской Федерации» **Правительство Москвы постановляет:**

1. Внести изменения в постановление Правительства Москвы от 28 марта 2017 г. № 120-ПП «Об утверждении правил землепользования и застройки города Москвы» (в редакции постановления Правительства Москвы от 2 июля 2019 г. № 804-ПП):

1.1. Лист F6-7-2-3 карты градостроительного зонирования «Границы территориальных зон и виды разрешенного использования земельных участков и объектов капитального строительства. Юго-Западный административный округ города Москвы» раздела 1 книги 8 территориальной части правил землепользования и застройки приложения к постановлению изложить в редакции согласно приложению 1 к настоящему постановлению.

1.2. Лист F6-7-2-3 карты градостроительного зонирования «Границы территориальных зон, подзон территориальных зон и предельные параметры разрешенного строительства, реконструкции объектов капитального строительства. Юго-Западный административный округ города Москвы» раздела 1 книги 8 территориальной части правил землепользования и застройки приложения к постановлению изложить в редакции согласно приложению 2 к настоящему постановлению.

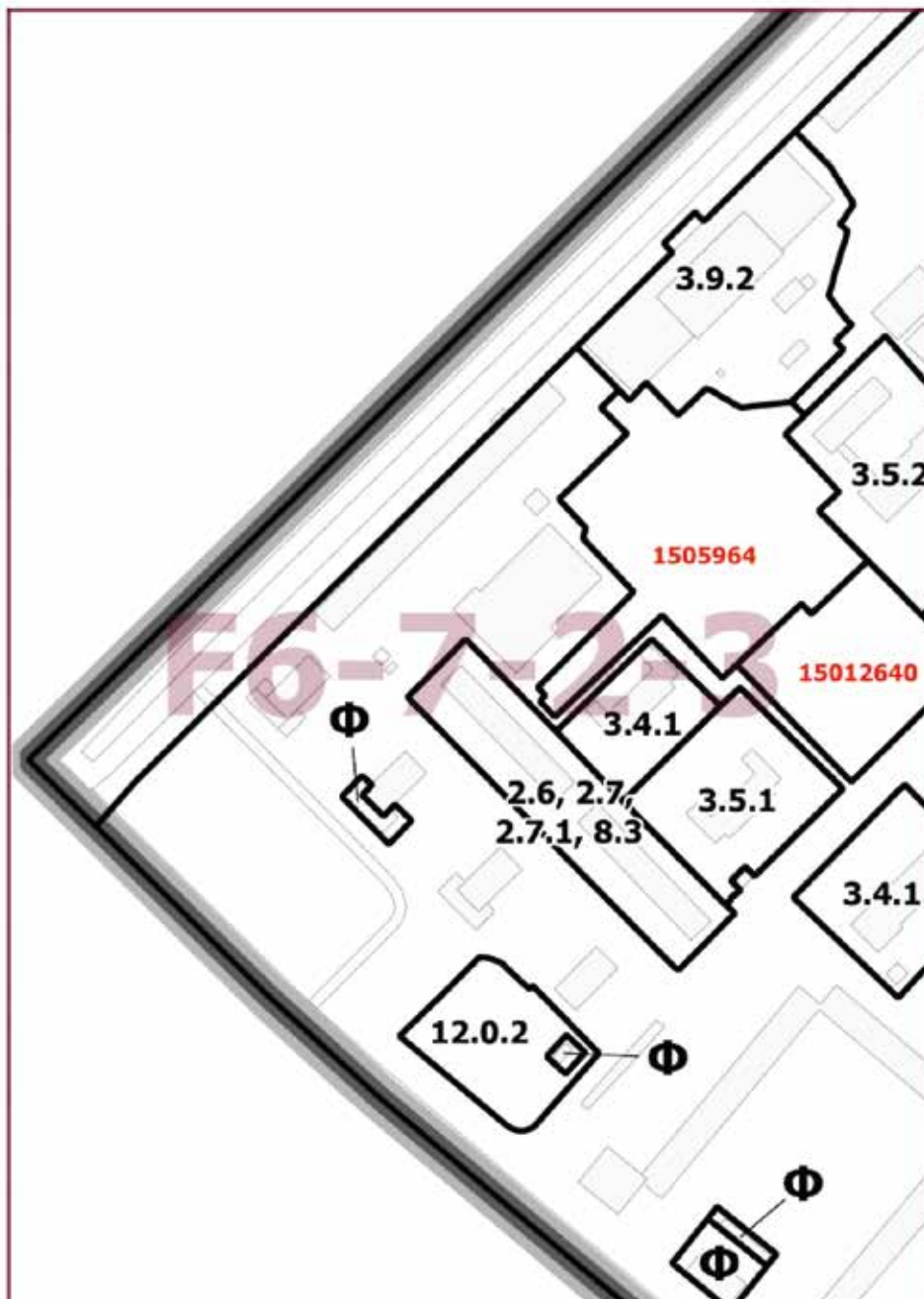
2. Контроль за выполнением настоящего постановления возложить на заместителя Мэра Москвы в Правительстве Москвы по вопросам градостроительной политики и строительства Бочкарева А.Ю.

Мэр Москвы **С.С.Собянин**

Приложение 1
к постановлению Правительства Москвы
от 7 июня 2022 г. № 1023-ПП

Внесение изменения в приложение к постановлению Правительства Москвы
от 28 марта 2017 г. № 120-ПП

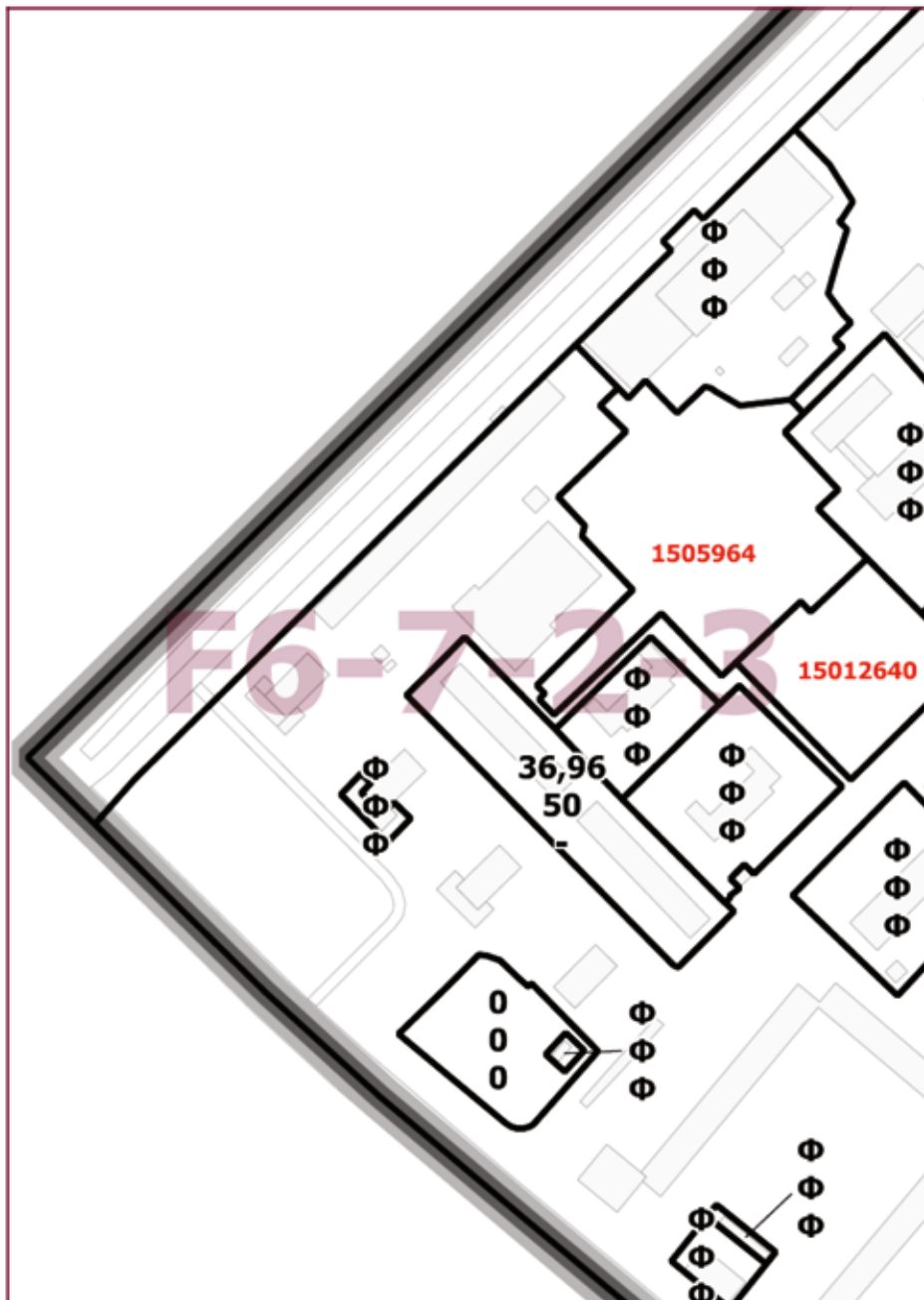
Книга 8
Карта градостроительного зонирования
Границы территориальных зон и виды разрешенного использования
земельных участков и объектов капитального строительства
Юго-Западный административный округ города Москвы



Приложение 2
к постановлению Правительства Москвы
от 7 июня 2022 г. № 1023-ПП

Внесение изменения в приложение к постановлению Правительства Москвы
от 28 марта 2017 г. № 120-ПП

Книга 8
Карта градостроительного зонирования
Границы территориальных зон, подзон территориальных зон и предельные параметры
разрешенного строительства, реконструкции объектов капитального строительства
Юго-Западный административный округ города Москвы



О внесении изменений в постановление Правительства Москвы от 28 марта 2017 г. № 120-ПП

Постановление Правительства Москвы от 7 июня 2022 года № 1024-ПП

В соответствии с Градостроительным кодексом Российской Федерации, Законом города Москвы от 25 июня 2008 г. № 28 «Градостроительный кодекс города Москвы», постановлением Правительства Москвы от 7 апреля 2009 г. № 270-ПП «О создании Городской комиссии по вопросам градостроительства, землепользования и застройки при Правительстве Москвы и об утверждении положений о Городской и окружной комиссиях по вопросам градостроительства, землепользования и застройки при Правительстве Москвы» **Правительство Москвы постановляет:**

1. Внести изменения в постановление Правительства Москвы от 28 марта 2017 г. № 120-ПП «Об утверждении правил землепользования и застройки города Москвы» (в редакции постановления Правительства Москвы от 27 апреля 2022 г. № 782-ПП):

1.1. Лист Н5-6-1-1 карты градостроительного зонирования «Границы территориальных зон и виды разрешенного использования земельных участков и объектов капитального строительства. Юго-Восточный административный округ города Москвы» раздела 1 книги 6 территориальной части правил землепользования и застройки приложения к постановлению изложить в редакции согласно приложению 1 к настоящему постановлению.

1.2. Лист Н5-6-1-1 карты градостроительного зонирования «Границы территориальных зон, подзон территориальных зон и предельные параметры разрешенного строительства, реконструкции объектов капитального строительства. Юго-Восточный административный округ города Москвы» раздела 1 книги 6 территориальной части правил землепользования и застройки приложения к постановлению изложить в редакции согласно приложению 2 к настоящему постановлению.

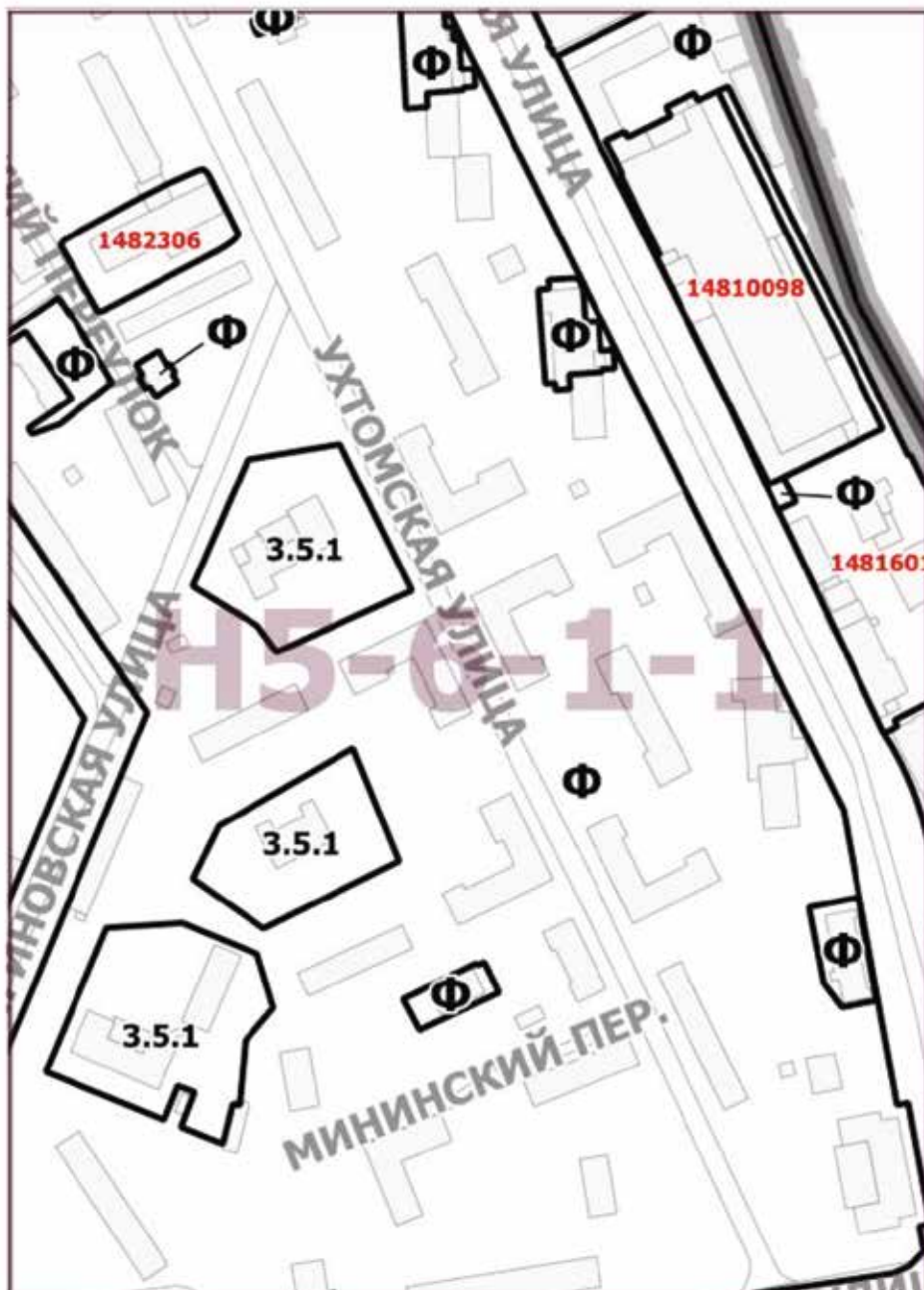
2. Контроль за выполнением настоящего постановления возложить на заместителя Мэра Москвы в Правительстве Москвы по вопросам градостроительной политики и строительства Бочкарева А.Ю.

Мэр Москвы **С.С.Собянин**

Приложение 1
к постановлению Правительства Москвы
от 7 июня 2022 г. № 1024-ПП

Внесение изменения в приложение к постановлению Правительства Москвы
от 28 марта 2017 г. № 120-ПП

Книга 6
Карта градостроительного зонирования
Границы территориальных зон и виды разрешенного использования
земельных участков и объектов капитального строительства
Юго-Восточный административный округ города Москвы



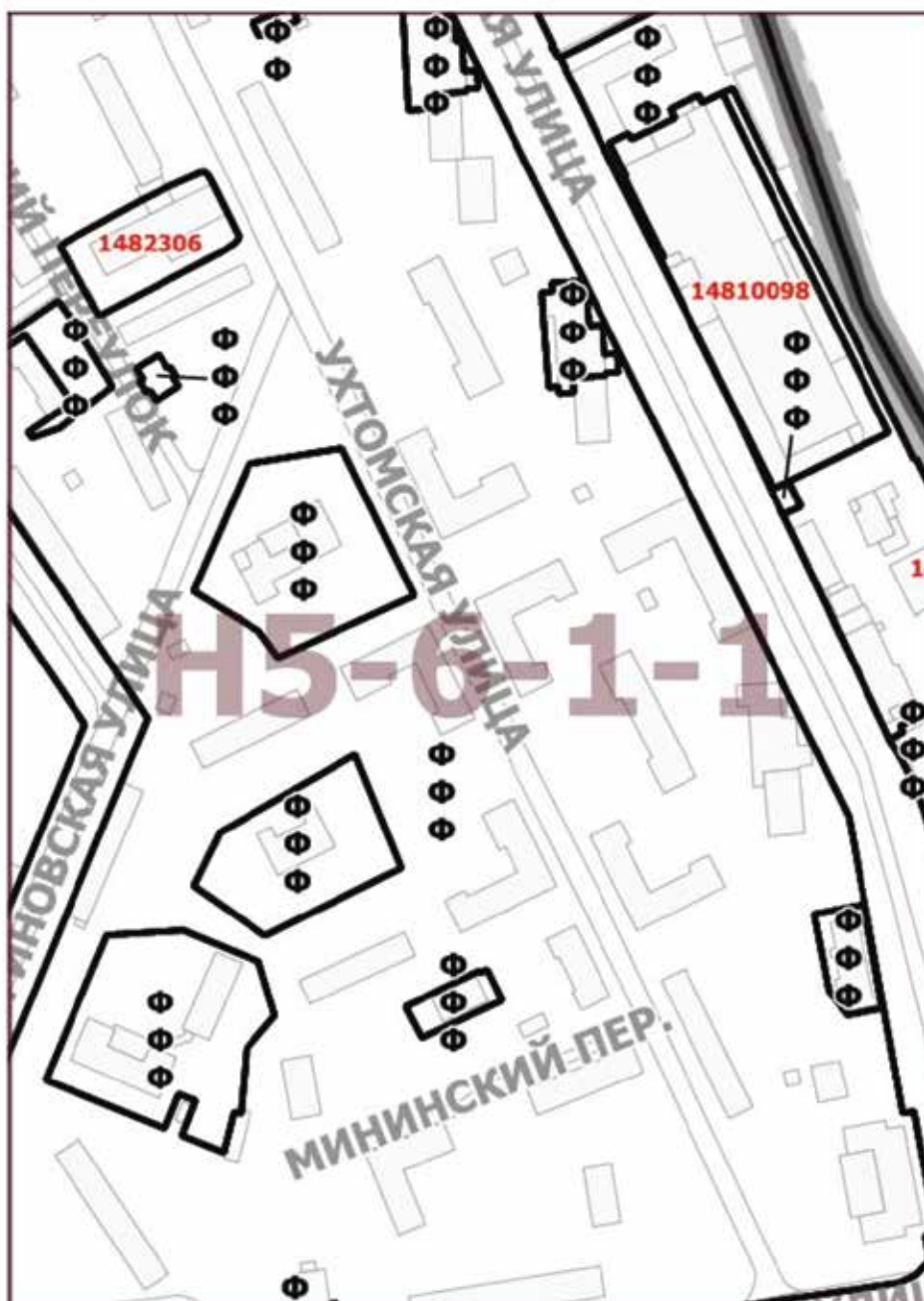
Приложение 2
к постановлению Правительства Москвы
от 7 июня 2022 г. № 1024-ПП

Внесение изменения в приложение к постановлению Правительства Москвы
от 28 марта 2017 г. № 120-ПП

Книга 6

Карта градостроительного зонирования

Границы территориальных зон, подзон территориальных зон и предельные параметры
разрешенного строительства, реконструкции объектов капитального строительства
Юго-Восточный административный округ города Москвы



О внесении изменений в постановление Правительства Москвы от 28 марта 2017 г. № 120-ПП

Постановление Правительства Москвы от 7 июня 2022 года № 1025-ПП

В соответствии с Градостроительным кодексом Российской Федерации, Законом города Москвы от 25 июня 2008 г. № 28 «Градостроительный кодекс города Москвы», постановлениями Правительства Москвы от 7 апреля 2009 г. № 270-ПП «О создании Городской комиссии по вопросам градостроительства, землепользования и застройки при Правительстве Москвы и об утверждении положений о Городской и окружной комиссиях по вопросам градостроительства, землепользования и застройки при Правительстве Москвы», от 22 марта 2022 г. № 438-ПП «О реализации положений пункта 2 статьи 7 Федерального закона от 14 марта 2022 г. № 58-ФЗ «О внесении изменений в отдельные законодательные акты Российской Федерации» **Правительство Москвы постановляет:**

1. Внести изменения в постановление Правительства Москвы от 28 марта 2017 г. № 120-ПП «Об утверждении правил землепользования и застройки города Москвы» (в редакции постановлений Правительства Москвы от 11 ноября 2020 г. № 1966-ПП, от 27 апреля 2022 г. № 782-ПП):

1.1. Лист Н6-6-2-4 карты градостроительного зонирования «Границы территориальных зон и виды разрешенного использования земельных участков и объектов капитального строительства. Юго-Восточный административный округ города Москвы» раздела 1 книги 6 территориальной части правил землепользования и застройки приложения к постановлению изложить в редакции согласно приложению 1 к настоящему постановлению.

1.2. Лист Н6-6-2-4 карты градостроительного зонирования «Границы территориальных зон, подзон территориальных зон и предельные параметры разрешенного строительства, реконструкции объектов капитального строительства. Юго-Восточный административный округ города Москвы» раздела 1 книги 6 территориальной части правил землепользования и застройки приложения к постановлению изложить в редакции согласно приложению 2 к настоящему постановлению.

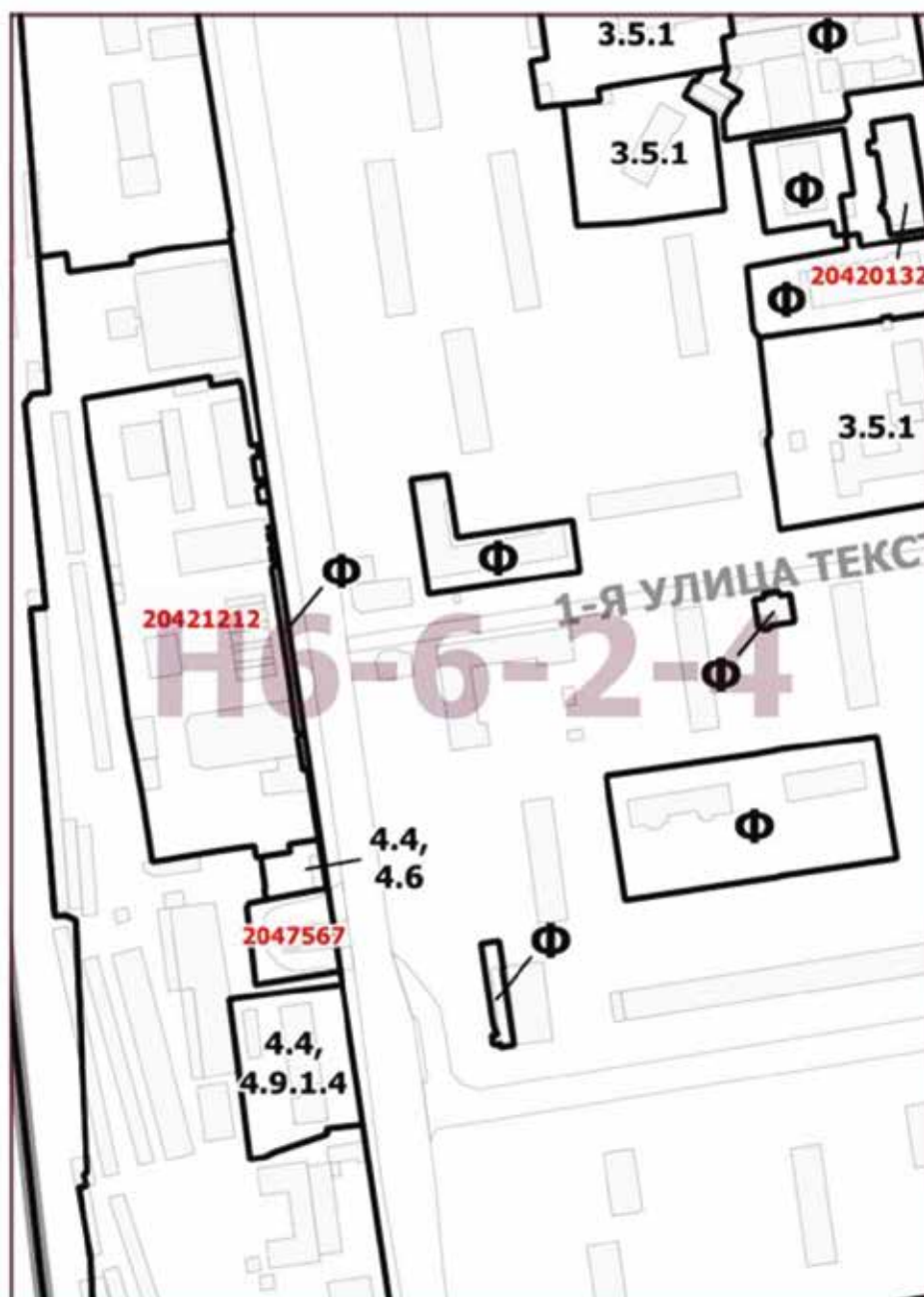
2. Контроль за выполнением настоящего постановления возложить на заместителя Мэра Москвы в Правительстве Москвы по вопросам градостроительной политики и строительства Бочкарева А.Ю.

Мэр Москвы **С.С.Собянин**

Приложение 1
к постановлению Правительства Москвы
от 7 июня 2022 г. № 1025-ПП

Внесение изменения в приложение к постановлению Правительства Москвы
от 28 марта 2017 г. № 120-ПП

Книга 6
Карта градостроительного зонирования
Границы территориальных зон и виды разрешенного использования
земельных участков и объектов капитального строительства
Юго-Восточный административный округ города Москвы



Приложение 2
к постановлению Правительства Москвы
от 7 июня 2022 г. № 1025-ПП

Внесение изменения в приложение к постановлению Правительства Москвы
от 28 марта 2017 г. № 120-ПП

Книга 6
Карта градостроительного зонирования
Границы территориальных зон, подзон территориальных зон и предельные параметры
разрешенного строительства, реконструкции объектов капитального строительства
Юго-Восточный административный округ города Москвы



О внесении изменений в постановление Правительства Москвы от 28 марта 2017 г. № 120-ПП

Постановление Правительства Москвы от 7 июня 2022 года № 1026-ПП

В соответствии с Градостроительным кодексом Российской Федерации, Законом города Москвы от 25 июня 2008 г. № 28 «Градостроительный кодекс города Москвы», постановлениями Правительства Москвы от 7 апреля 2009 г. № 270-ПП «О создании Городской комиссии по вопросам градостроительства, землепользования и застройки при Правительстве Москвы и об утверждении положений о Городской и окружной комиссиях по вопросам градостроительства, землепользования и застройки при Правительстве Москвы», от 22 марта 2022 г. № 438-ПП «О реализации положений пункта 2 статьи 7 Федерального закона от 14 марта 2022 г. № 58-ФЗ «О внесении изменений в отдельные законодательные акты Российской Федерации» **Правительство Москвы постановляет:**

1. Внести изменения в постановление Правительства Москвы от 28 марта 2017 г. № 120-ПП «Об утверждении правил землепользования и застройки города Москвы» (в редакции постановлений Правительства Москвы от 16 апреля 2019 г. № 392-ПП, от 27 апреля 2022 г. № 785-ПП):

1.1. Лист F5-4-4-4 карты градостроительного зонирования «Границы территориальных зон и виды разрешенного использования земельных участков и объектов капитального строительства. Центральный административный округ города Москвы» раздела 1 книги 2 территориальной части правил землепользования и застройки приложения к постановлению изложить в редакции согласно приложению 1 к настоящему постановлению.

1.2. Лист F5-4-4-4 карты градостроительного зонирования «Границы территориальных зон, подзон территориальных зон и предельные параметры разрешенного строительства, реконструкции объектов капитального строительства. Центральный административный округ города Москвы» раздела 1 книги 2 территориальной части правил землепользования и застройки приложения к постановлению изложить в редакции согласно приложению 2 к настоящему постановлению.

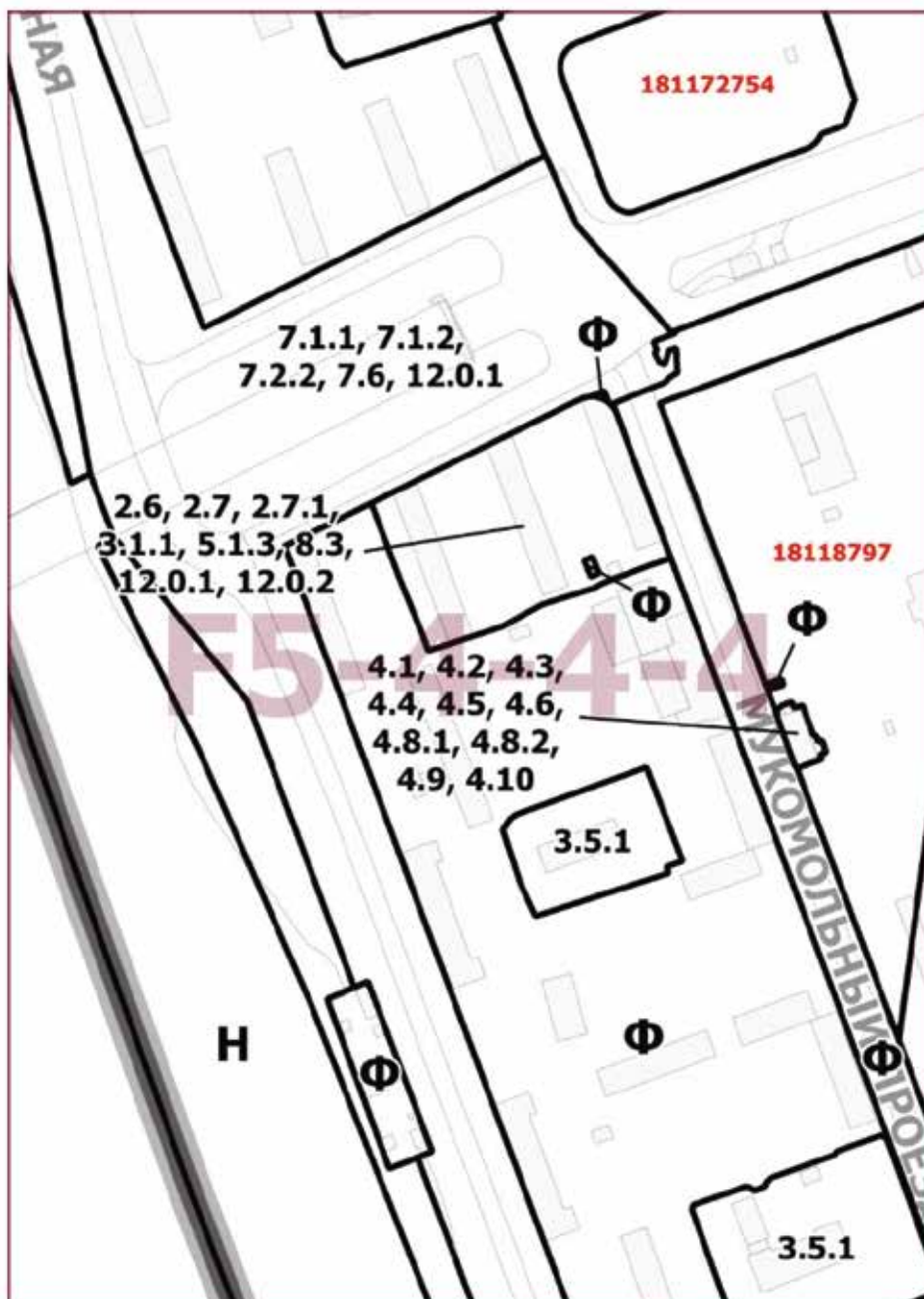
2. Контроль за выполнением настоящего постановления возложить на заместителя Мэра Москвы в Правительстве Москвы по вопросам градостроительной политики и строительства Бочкарева А.Ю.

Мэр Москвы **С.С.Собянин**

Приложение 1
к постановлению Правительства Москвы
от 7 июня 2022 г. № 1026-ПП

Внесение изменения в приложение к постановлению Правительства Москвы
от 28 марта 2017 г. № 120-ПП

Книга 2
Карта градостроительного зонирования
Границы территориальных зон и виды разрешенного использования
земельных участков и объектов капитального строительства
Центральный административный округ города Москвы



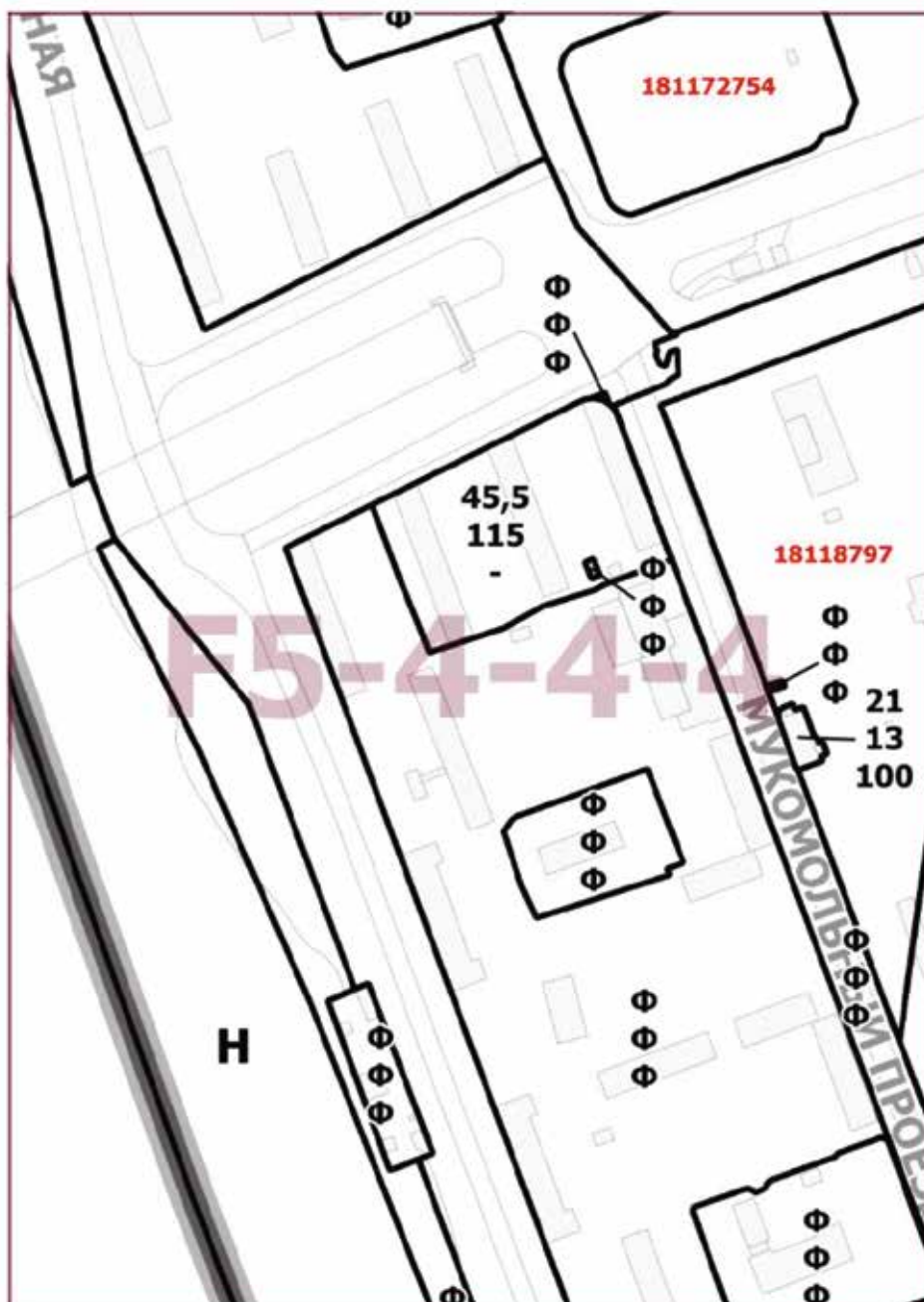
Приложение 2
к постановлению Правительства Москвы
от 7 июня 2022 г. № 1026-ПП

Внесение изменения в приложение к постановлению Правительства Москвы
от 28 марта 2017 г. № 120-ПП

Книга 2

Карта градостроительного зонирования

Границы территориальных зон, подзон территориальных зон и предельные параметры
разрешенного строительства, реконструкции объектов капитального строительства
Центральный административный округ города Москвы



О внесении изменений в постановление Правительства Москвы от 28 марта 2017 г. № 120-ПП

Постановление Правительства Москвы от 7 июня 2022 года № 1027-ПП

В соответствии с Градостроительным кодексом Российской Федерации, Законом города Москвы от 25 июня 2008 г. № 28 «Градостроительный кодекс города Москвы», постановлениями Правительства Москвы от 7 апреля 2009 г. № 270-ПП «О создании Городской комиссии по вопросам градостроительства, землепользования и застройки при Правительстве Москвы и об утверждении положений о Городской и окружной комиссиях по вопросам градостроительства, землепользования и застройки при Правительстве Москвы», от 22 марта 2022 г. № 438-ПП «О реализации положений пункта 2 статьи 7 Федерального закона от 14 марта 2022 г. № 58-ФЗ «О внесении изменений в отдельные законодательные акты Российской Федерации» **Правительство Москвы постановляет:**

1. Внести изменения в постановление Правительства Москвы от 28 марта 2017 г. № 120-ПП «Об утверждении правил землепользования и застройки города Москвы» (в редакции постановлений Правительства Москвы от 19 января 2021 г. № 14-ПП, от 27 апреля 2022 г. № 785-ПП):

1.1. Листы Н5-7-4-1 и Н5-7-4-2 карты градостроительного зонирования «Границы территориальных зон и виды разрешенного использования земельных участков и объектов капитального строительства. Центральный административный округ города Москвы» раздела 1 книги 2 территориальной части правил землепользования и застройки приложения к постановлению изложить в редакции согласно приложению 1 к настоящему постановлению.

1.2. Листы Н5-7-4-1 и Н5-7-4-2 карты градостроительного зонирования «Границы территориальных зон, подзон территориальных зон и предельные параметры разрешенного строительства, реконструкции объектов капитального строительства. Центральный административный округ города Москвы» раздела 1 книги 2 территориальной части правил землепользования и застройки приложения к постановлению изложить в редакции согласно приложению 2 к настоящему постановлению.

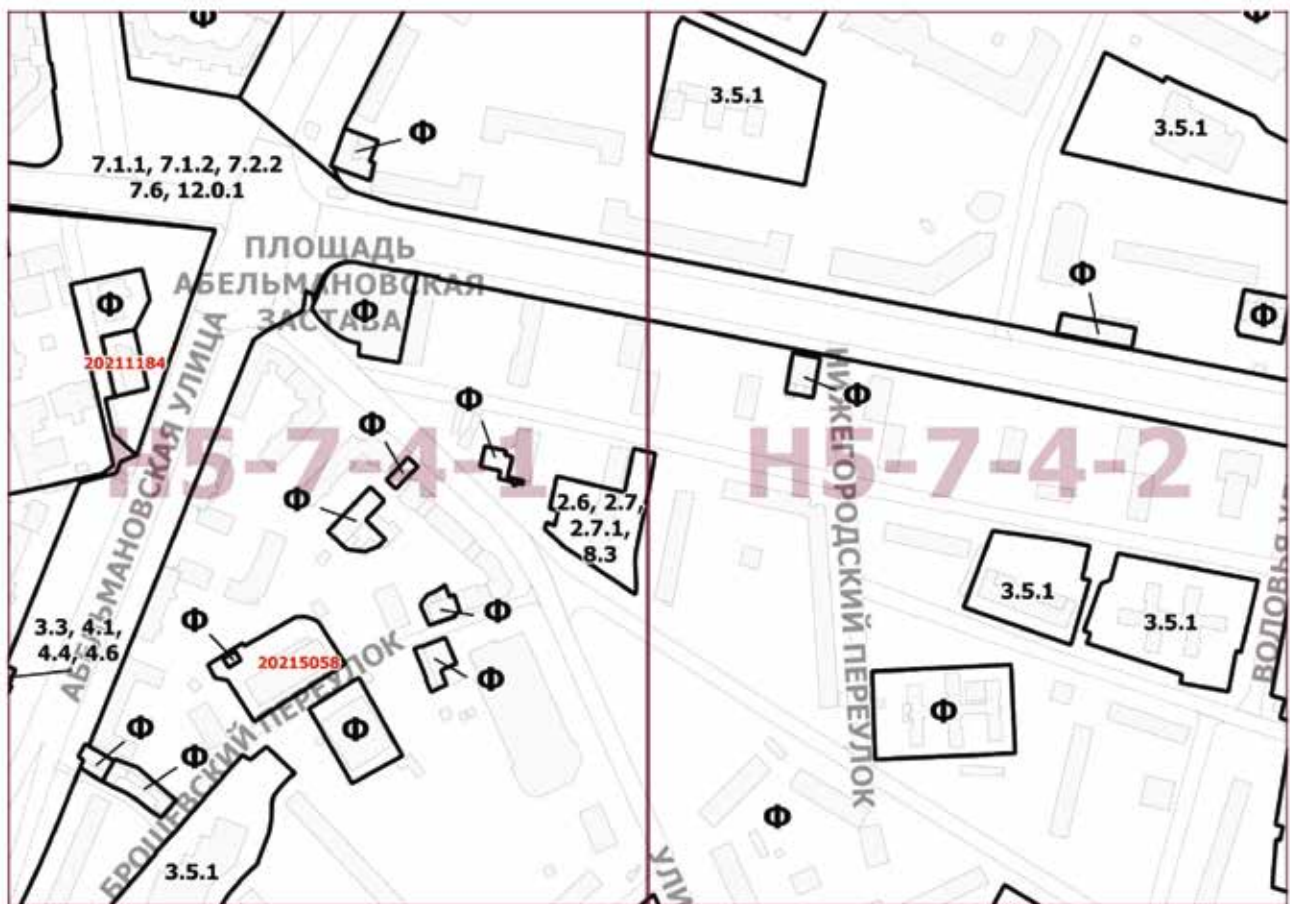
2. Контроль за выполнением настоящего постановления возложить на заместителя Мэра Москвы в Правительстве Москвы по вопросам градостроительной политики и строительства Бочкарева А.Ю.

Мэр Москвы **С.С.Собянин**

Приложение 1
к постановлению Правительства Москвы
от 7 июня 2022 г. № 1027-ПП

Внесение изменений в приложение к постановлению Правительства Москвы
от 28 марта 2017 г. № 120-ПП

Книга 2
Карта градостроительного зонирования
Границы территориальных зон и виды разрешенного использования
земельных участков и объектов капитального строительства
Центральный административный округ города Москвы



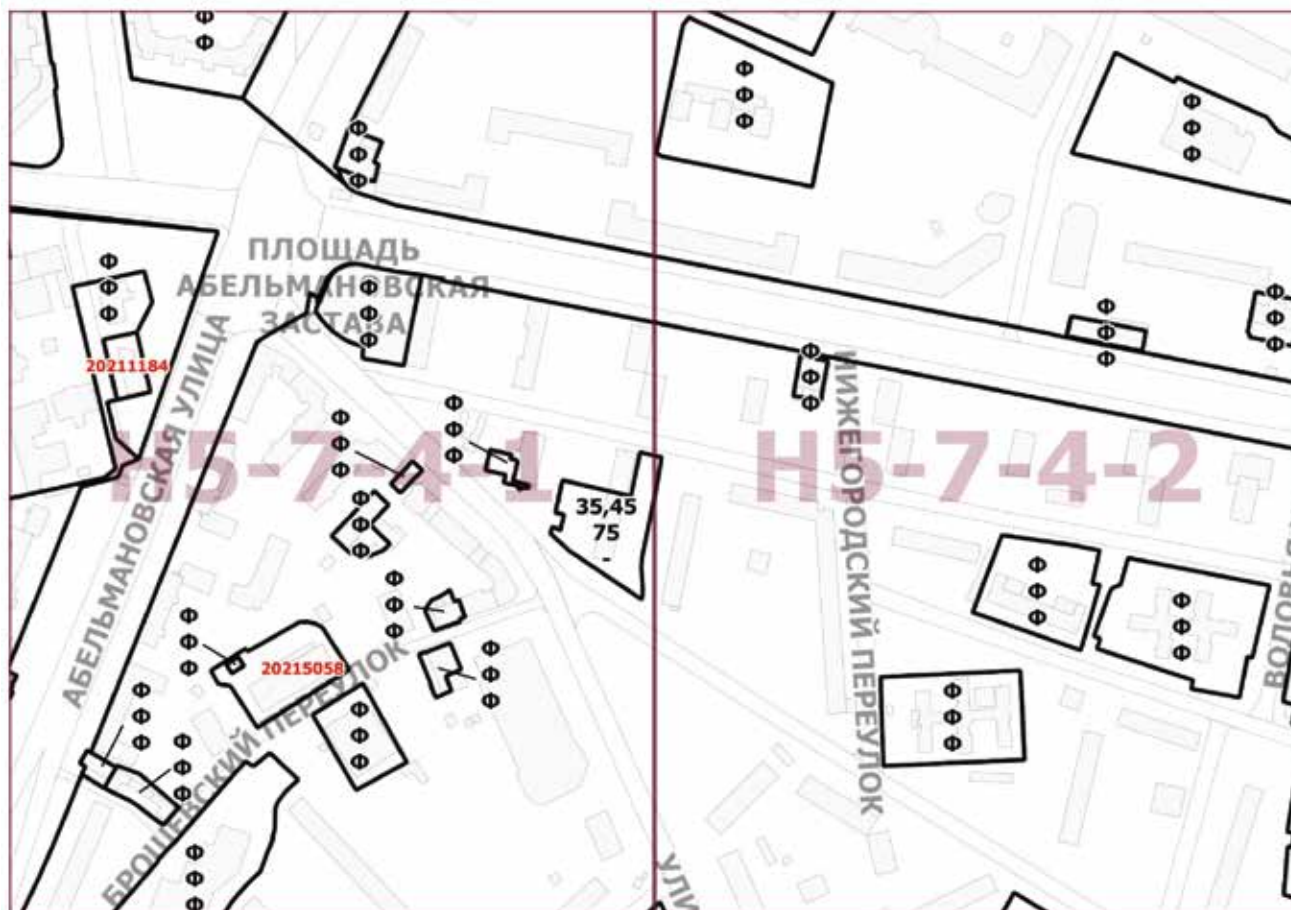
Приложение 2
к постановлению Правительства Москвы
от 7 июня 2022 г. № 1027-ПП

Внесение изменений в приложение к постановлению Правительства Москвы
от 28 марта 2017 г. № 120-ПП

Книга 2

Карта градостроительного зонирования

Границы территориальных зон, подзон территориальных зон и предельные параметры
разрешенного строительства, реконструкции объектов капитального строительства
Центральный административный округ города Москвы



О внесении изменения в постановление Правительства Москвы от 28 марта 2017 г. № 120-ПП

Постановление Правительства Москвы от 7 июня 2022 года № 1028-ПП

В соответствии с Градостроительным кодексом Российской Федерации, Законом города Москвы от 25 июня 2008 г. № 28 «Градостроительный кодекс города Москвы», постановлениями Правительства Москвы от 7 апреля 2009 г. № 270-ПП «О создании Городской комиссии по вопросам градостроительства, землепользования и застройки при Правительстве Москвы и об утверждении положений о Городской и окружной комиссиях по вопросам градостроительства, землепользования и застройки при Правительстве Москвы», от 22 марта 2022 г. № 438-ПП «О реализации положений пункта 2 статьи 7 Федерального закона от 14 марта 2022 г. № 58-ФЗ «О внесении изменений в отдельные законодательные акты Российской Федерации» **Правительство Москвы постановляет:**

1. Внести изменение в постановление Правительства Москвы от 28 марта 2017 г. № 120-ПП «Об утверждении правил землепользования и застройки города Москвы» (в редакции постановлений Правительства Москвы от 28 декабря 2017 г. № 1097-ПП, от 23 апреля 2020 г. № 447-ПП, от 7 сентября 2021 г. № 1410-ПП, от 26 апреля 2022 г. № 647-ПП, от 27 апреля 2022 г. № 780-ПП), изложив лист G8-4-3-3 карты градостроительного зонирования «Границы территориальных зон, подзон территориальных зон и предельные параметры разрешенного строительства, реконструкции объектов капитального строительства. Юго-Западный административный округ города Москвы» раздела 1 книги 8 территориальной части правил землепользования и застройки приложения к постановлению в редакции согласно приложению к настоящему постановлению.

2. Контроль за выполнением настоящего постановления возложить на заместителя Мэра Москвы в Правительстве Москвы по вопросам градостроительной политики и строительства Бочкарева А.Ю.

Мэр Москвы **С.С.Собянин**

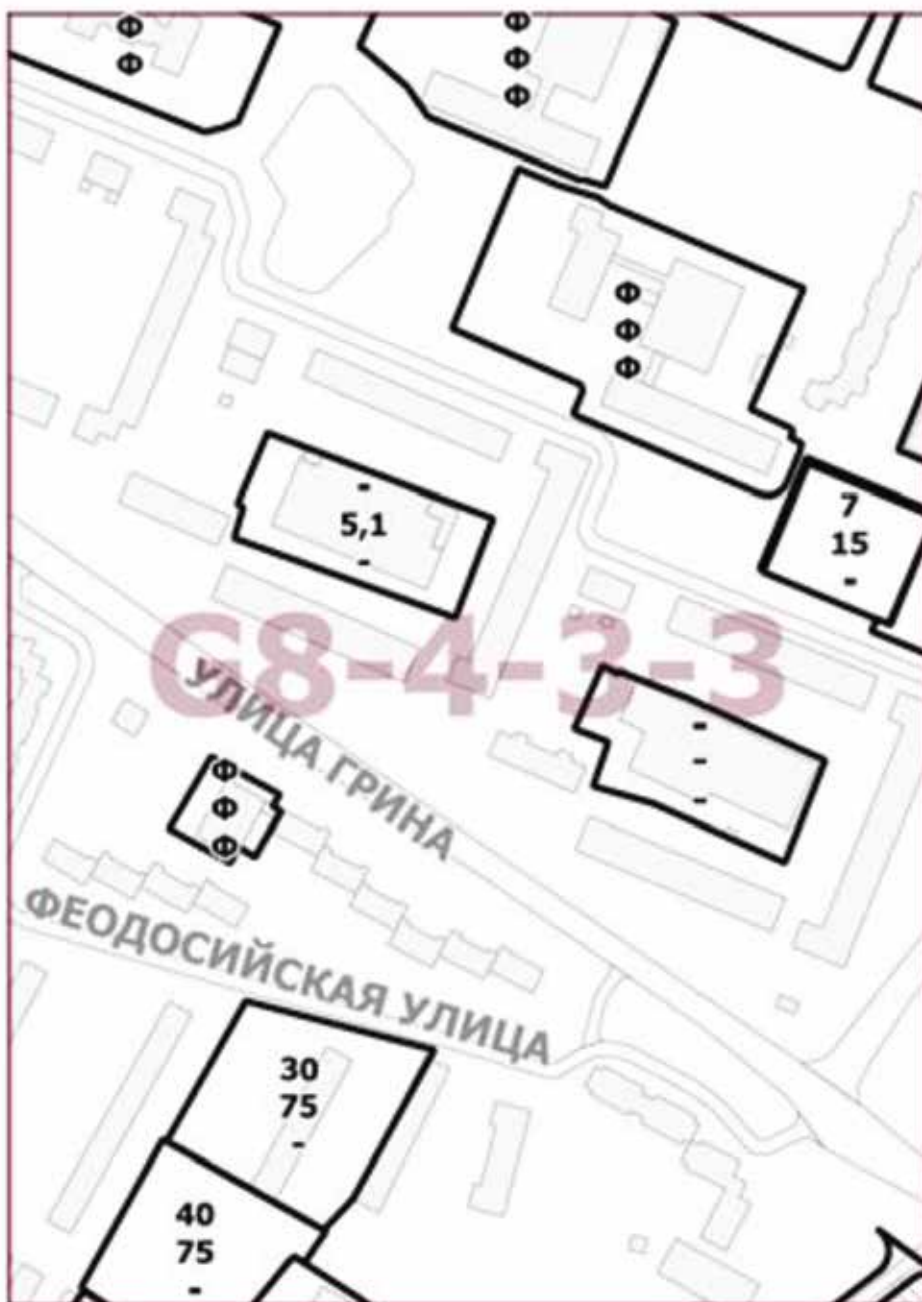
Приложение
к постановлению Правительства Москвы
от 7 июня 2022 г. № 1028-ПП

**Внесение изменения в приложение к постановлению Правительства Москвы
от 28 марта 2017 г. № 120-ПП**

Книга 8

Карта градостроительного зонирования

Границы территориальных зон, подзон территориальных зон и предельные параметры
разрешенного строительства, реконструкции объектов капитального строительства
Юго-Западный административный округ города Москвы



Об утверждении проекта планировки территории функциональных зон № 11, 21, части 35 района Косино-Ухтомский города Москвы

Постановление Правительства Москвы от 7 июня 2022 года № 1030-ПП

В соответствии с Градостроительным кодексом Российской Федерации, Законом города Москвы от 25 июня 2008 г. № 28 «Градостроительный кодекс города Москвы», постановлением Правительства Москвы от 28 марта 2017 г. № 120-ПП «Об утверждении правил землепользования и застройки города Москвы» и пунктом 8.1 постановления Правительства Москвы от 30 апреля 2019 г. № 449-ПП «Об утверждении Положения о составе, порядке подготовки, согласования и представления на утверждение проектов планировки территории в городе Москве»

Правительство Москвы постановляет:

1. Утвердить проект планировки территории функциональных зон № 11, 21, части 35 района Косино-Ухтомский города Москвы (приложение).

2. Контроль за выполнением настоящего постановления возложить на заместителя Мэра Москвы в Правительстве Москвы по вопросам градостроительной политики и строительства Бочкарева А.Ю.

Мэр Москвы **С.С.Собянин**

Приложение

к постановлению Правительства Москвы от 7 июня 2022 г. № 1030-ПП

Проект планировки территории функциональных зон № 11, 21, части 35 района Косино-Ухтомский города Москвы

1. Пояснительная записка

Территория подготовки проекта планировки расположена в районе Косино-Ухтомский города Москвы и ограничена:

- с севера – границей особо охраняемой природной территории регионального значения «Природно-исторический парк «Косинский»;
- с востока – административной границей города Москвы;
- с юга – территорией промышленной зоны «Руднево»;
- с запада – территорией микрорайона Кожухово.

Площадь территории в границах подготовки проекта планировки территории составляет 45,73 га.

Транспортное обслуживание проектируемой территории осуществляется по Косинскому шоссе (участок Северо-Восточной хорды), Лухмановской улице, Каскадной улице.

Рассматриваемая территория расположена в зоне транспортной доступности от станции «Ухтомская» Рязанского направления Московской железной дороги, станций «Лухмановская» и «Некрасовка» Некрасовской линии Московского метрополитена.

Проектом планировки территории предусматривается размещение объектов капитального строительства суммарной поэтажной площадью наземной части в габаритах наружных стен 618,15 тыс.кв.м (на плане «Функционально-планировочная организация территории» и плане «Границы зон планируемого размещения объектов»), в том числе:

- индустриального парка – комплекса зданий общественно-производственного назначения суммарной поэтажной площадью наземной части в габаритах наружных стен 295,0 тыс.кв.м (участки № 1, 2, 3) с приспособлением подземной части на участке № 1 под защитное сооружение гражданской обороны – «укрытие» на 130 мест для обеспечения защиты населения;

– инновационного центра – комплекса зданий общественно-производственного назначения с размещением исследовательских лабораторий суммарной поэтажной площадью наземной части в габаритах наружных стен 198,45 тыс.кв.м (участки № 4, 5);

- офисного кластера – комплекса зданий общественно-делового и административного назначения суммарной поэтажной площадью наземной части в габаритах наружных стен 124,0 тыс.кв.м (участки № 6, 7) с приспособлением подземной части на участке № 6 под защитное сооружение гражданской обороны – «укрытие» на 30 мест для обеспечения защиты населения;

– трех канализационных насосных станций (далее – КНС), локального очистного сооружения поверхностного стока (далее – ЛОС) суммарной поэтажной площадью наземной части в габаритах наружных стен 0,6 тыс.кв.м (участки № 8, 13, 15);

– трех соединительных (распределительных) пунктов (далее – СП(РП)): два СП(РП) суммарной поэтажной площадью наземной части в габаритах наружных стен 0,1 тыс.кв.м (участки № 11, 12) и один СП(РП) встроенный.

Для обеспечения транспортного обслуживания территории предусматривается (участки на чертеже «Функционально-планировочная организация территории и объекты капитального строительства»):

– строительство Северо-Восточной хорды на участке от Лухмановской улицы до границы города Москвы: строительство проектируемого проезда № 595 (на участке от улицы Покровской до проектируемого проезда № 287), строительство проектируемого проезда № 287 (в соответствии с постановлением Правительства Москвы от 1 октября 2019 г. № 1286-ПП «Об утверждении проекта планировки территории линейных объектов участков улично-дорожной сети – улично-дорожная сеть в промзоне Руднево»);

– строительство магистральной улицы районного значения проектируемого проезда № 595 шириной в красных линиях 35,0 м, по две полосы в каждом направлении, протяженностью проезжей части 0,55 км (участок № 14);

– строительство магистральной улицы районного значения проектируемого проезда № 587 шириной в красных линиях 35,0 м, по две полосы в каждом направлении, протяженностью проезжей части 0,5 км (участок № 14);

– строительство улично-дорожной сети местного значения шириной в красных линиях 10,0 – 15,0 м, по одной полосе в каждом направлении, протяженностью проезжей части 1,05 км (участок № 13);

– строительство улично-дорожной сети местного значения шириной в красных линиях 40,0 м, по две полосы в каждом направлении, протяженностью проезжей части 0,6 км (участок № 9);

– строительство улично-дорожной сети местного значения шириной в красных линиях 15,0 м, по три полосы в обоих направлениях, протяженностью проезжей части 1,65 км (участок № 10);

– строительство магистральной улицы районного значения шириной в красных линиях 20,0–30,0 м, по две полосы в каждом направлении, протяженностью проезжей части 0,5 км (участок № 10).

Число организуемых машино-мест принимается равным в соответствии с действующими нормативами.

Предложения по обслуживанию рассматриваемой территории наземным городским пассажирским транспортом с учетом корректировки существующих маршрутов и организации новых с указанием частоты движения и расчета выпуска подвижного состава на маршруты с уточнением мест размещения остановок разрабатываются при реализации проекта (при необходимости).

Размещение планируемых остановок наземного городского пассажирского транспорта выполняется в границах красных линий, обозначающих границы территорий общего пользования улично-дорожной сети города Москвы, в соответствии с действующими нормативами.

В целях развития инженерно-технического обеспечения территории предусматривается строительство и реконструкция инженерных коммуникаций и объектов (участки на чертеже «Функционально-планировочная организация территории и объекты капитального строительства»):

– строительство водопроводных сетей $D = 100\text{--}300$ мм общей протяженностью 4,8 км (от водопроводной магистрали $2D = 800$ мм, проложенной от Люберецкой водопроводной магистрали $D = 1200$ мм к РУ «Некрасовка»);

– строительство водопровода $D = 600$ мм общей протяженностью 2,2 км (от водопроводной магистрали $2D = 800$ мм, проложенной от Люберецкой водопроводной магистрали $D = 1200$ мм к РУ «Некрасовка»);

– строительство самотечных канализационных сетей $D = 200\text{--}300$ мм на Люберецкие очистные сооружения общей протяженностью 2,2 км;

– строительство напорных канализационных сетей $2D = 50\text{--}100$ мм на Люберецкие очистные сооружения общей протяженностью 4,0 км;

– строительство трех КНС (участки № 8, 13, 15);

– строительство закрытой сети дождевой канализации $D = 400\text{--}1200$ мм (водосборные бассейны реки Череры, реки Пехорки, реки Рудневки и ручья Никольская канава) общей протяженностью 3,9 км;

– перекладка сетей дождевой канализации $D = 800$ мм общей протяженностью 0,03 км;

– устройство перепускной трубы $D = 2 \times 2000$ мм общей протяженностью 0,07 км;

– заключение русла ручья-притока реки Рудневки в коллектор $D = 2000$ мм общей протяженностью 0,5 км;

– строительство одного ЛОС (участок № 8);

– строительство тепловых сетей $2 \times D = 350$ мм – 2×125 мм от районной тепловой станции «Перово» и теплоэлектроцентрали имени Н.И.Серебряникова общей протяженностью 2,0 км;

– перекладка газопровода высокого давления $D = 300$ мм, $P = 1,2$ МПа от газораспределительной станции «Ново-Косино» на Кольцевом газопроводе Москвы общей протяженностью 0,25 км;

– строительство 17 трансформаторных подстанций (далее – ТП) 10(20)/0,4 кВ;

– строительство трех СП(РП) 10(20) кВ (два – участки № 11, 12, третий встроенный участок № 1);

– прокладка питающих и распределительных кабельных линий 10(20) кВ от электроподстанций «Каскадная» и «Кожухово» общей протяженностью 12,5 км;

– строительство 4-8-отверстной телефонной канализации с прокладкой волоконно-оптического кабеля общей протяженностью 3,3 км.

Все длины учтены до габаритов проектируемых капитальных объектов без учета длин вводов и выпусков инженерных коммуникаций, в том числе кабельных линий 0,4 кВ. Также не учитывается подключение капитальных объектов за границей проектирования.

При проведении работ необходимо предусмотреть мероприятия по сохранности существующих инженерных коммуникаций и сооружений, не подлежащих переделке. Данные мероприятия определяются техническими условиями и уточняются на следующих стадиях проектирования. Объемы работ по переделке коммуникаций уточняются при проектировании.

В соответствии с требованиями постановления Правительства Российской Федерации от 29 ноября 1999 г. № 1309 «О Порядке создания убежищ и иных объектов гражданской обороны» для защиты населения рассматриваемой территории проектом предусмотрено приспособление в период мобилизации и военного времени под защитные сооружения гражданской обороны – «укрытие» подземных частей проектируемых объектов общей вместимостью 160 мест (участки № 1, 6 на чертеже «Функционально-планировочная организация территории и объекты капитального строительства»).

В нормативном радиусе оповещения электросирены региональной системы оповещения населения города Москвы о чрезвычайных ситуациях отсутствуют.

Проектом предусмотрены дополнительные электро-сирены оповещения на кровле 12-этажного проектируемого здания и на кровле 21-этажного проектируемого здания (участки № 2, 6 на чертеже «Функционально-планировочная организация территории и объекты капитального строительства»).

На последующих стадиях проектирования необходимо предусмотреть создание уличной звукофикации системы оповещения населения города Москвы о чрезвычайных ситуациях в соответствии с постановлением Правительства Москвы от 1 декабря 2015 г. № 795-ПП «Об организации оповещения населения города Москвы о чрезвычайных ситуациях».

В составе проекта планировки территории подготовлен проект межевания территории, определены границы земельных участков проектируемых объектов, установлены ограничения по использованию земельных участков. Характеристика земельных участков представлена в разделе 3 «Характеристика земельных участков территории» настоящего приложения.

Для реализации планировочных решений потребуются осуществить изъятие в установленном законом порядке земельных участков в соответствии с планом «Межевание территории».

2. Таблица «Участки территории (зоны) планируемого размещения объектов» к плану «Функционально-планировочная организация территории» и к плану «Границы зон планируемого размещения объектов»

№ участка на плане (зоны)	№ объекта на плане	Коды видов разрешенного использования земельных участков и объектов капитального строительства ¹	Площадь участка, га	Предельные параметры разрешенного строительства, реконструкции объектов капитального строительства			Наименование / назначение объекта	Показатели объекта			
				Плотность застройки, тыс. кв. м/га	Высота зданий, строений, сооружений, м	Максимальный процент застройки, %		Суммарная поэтажная площадь наземной части в габаритах наружных стен, кв. м	Использование подземного просторанства	Гостевые, приобъектные автостоянки (наземные), машино-мест	Примечания, емкость / мощность
1	2	3	4	5	6	7	8	9	10	11	12
1	1.1	3.9.1, 3.9.2, 3.9.3, 4.1, 4.3, 4.4, 4.6, 4.9, 4.10, 6.2, 6.2.1, 6.3, 6.3.1, 6.4, 6.5, 6.6, 6.7, 6.8, 6.11, 6.12, 8.3	2,64	22,4	-	-	Общественно-производственный комплекс	59,000	Паркинг, технические помещения	70	Емкость подземного гаража – 240 машино-мест с возможностью приспособления под защитное сооружение гражданско-оборонны – «укрытие» на 130 мест

1	2	3	4	5	6	7	8	9	10	11	12
2	2.1	3.9.1, 3.9.2, 3.9.3, 4.1, 4.3, 4.4, 4.6, 4.9, 4.10, 6.2, 6.2.1, 6.3, 6.3.1, 6.4, 6.5, 6.6, 6.7, 6.8, 6.11, 6.12	4,14	33,9	-	-	Общественно-производственный комплекс	140,000	Паркинг, технические помещения	165	Емкость подземного гаража – 450 машино-мест
3	3.1	3.9.1, 3.9.2, 3.9.3, 4.1, 4.3, 4.4, 4.6, 4.9, 4.10, 6.2, 6.2.1, 6.3, 6.3.1, 6.4, 6.5, 6.6, 6.7, 6.8, 6.11, 6.12	3,54	27,1	-	-	Общественно-производственный комплекс	96,000	Паркинг, технические помещения	108	Емкость подземного гаража – 400 машино-мест
4	4.1	3.9.1, 3.9.2, 3.9.3, 4.1, 4.3, 4.4, 4.6, 4.9, 4.10, 6.2, 6.2.1, 6.3, 6.3.1, 6.4, 6.5, 6.6, 6.7, 6.8, 6.11, 6.12	2,43	44,4	-	-	Общественно-производственный комплекс	107,880	Паркинг, технические помещения	74	Емкость подземного гаража – 440 машино-мест
5	5.1	3.9.1, 3.9.2, 3.9.3, 4.1, 4.3, 4.4, 4.6, 4.9, 4.10, 6.2, 6.2.1, 6.3, 6.3.1, 6.4, 6.5, 6.6, 6.7, 6.8, 6.11, 6.12	2,90	31,3	-	-	Общественно-производственный комплекс	90,570	Паркинг, технические помещения	72	Емкость подземного гаража – 435 машино-мест
6	6.1	3.8, 3.9.1, 3.9.2, 3.9.3, 4.1, 4.3, 4.4, 4.6, 4.9, 4.10, 6.2, 6.2.1, 6.3, 6.3.1, 6.4, 6.5, 6.6, 6.7, 6.8, 6.11, 6.12, 8.3	1,87	50,3	-	-	Общественно-деловой и административный комплекс	94,000	Паркинг, технические помещения	101	Емкость подземного гаража – 376 машино-мест с возможностью приспособления под защитное сооружение гражданской обороны – «укрытие» на 30 мест

1	2	3	4	5	6	7	8	9	10	11	12
7	7.1	3.8, 3.9.1, 3.9.2, 3.9.3, 4.1, 4.3, 4.4, 4.6, 4.9, 4.10, 6.2, 6.2.1, 6.3, 6.3.1, 6.4, 6.5, 6.6, 6.7, 6.8, 6.11, 6.12	0,78	38,5	-	-	Общественно-деловой и административный комплекс	30,000	Паркинг, технические помещения	20	Емкость подземного гаража – 130 машино-мест
8	8.1	3.1.1	0,25	2,4	-	-	ЛОС, КНС	0,600	-	-	-
9	-	12.0.1	2,70	0	0	0	-	-	-	-	-
10	-	12.0.1	3,15	0	0	0	-	-	-	-	-
11	11.1	3.1.1	0,03	2	-	-	СП(РП)	0,050	-	-	-
12	12.1	3.1.1	0,03	2	-	-	СП(РП)	0,050	-	-	-
13	13.1	12.0.1, 3.1.1	1,64	-	-	-	КНС	-	Канализационная насосная станция	-	Местоположение объекта уточняется на последующей стадии проектирования
14	-	12.0.1	14,56	0	0	0	-	-	-	-	-
15	15.1	3.1.1	0,02	-	-	-	КНС	-	Канализационная насосная станция	-	-

¹ – Описание кодов видов разрешенного использования земельных участков и объектов капитального строительства представлено в таблице 1 раздела 3.2 главы 3 книги 1 территориальной части правил землепользования и застройки города Москвы, утвержденных постановлением Правительства Москвы от 28 марта 2017 г. № 120-ПП «Об утверждении правил землепользования и застройки города Москвы».

**3. Таблица «Характеристика земельных участков территории»
к плану «Межевание территории»**

Назначение территории	№ участков на плане	Коды видов разрешенного использования земельных участков и объектов капитального строительства ²	Площадь земельного участка, га	Вид ограничений и обременений на земельном участке, площадь, га	Примечания
1	2	3	4	5	6
Территории земельных участков, частей земельных участков нежилых зданий и сооружений	1	3.9.1, 3.9.2, 3.9.3, 4.1, 4.3, 4.4, 4.6, 4.9, 4.10, 6.2, 6.2.1, 6.3, 6.3.1, 6.4, 6.5, 6.6, 6.7, 6.8, 6.11, 6.12, 8.3	2,64	Использование подземного пространства (подземный гараж с возможностью приспособления под защитное сооружение гражданской обороны – «укрытие» на 130 мест)	-
	2	3.9.1, 3.9.2, 3.9.3, 4.1, 4.3, 4.4, 4.6, 4.9, 4.10, 6.2, 6.2.1, 6.3, 6.3.1, 6.4, 6.5, 6.6, 6.7, 6.8, 6.11, 6.12	4,14	Использование подземного пространства (подземный гараж)	-
	3	3.9.1, 3.9.2, 3.9.3, 4.1, 4.3, 4.4, 4.6, 4.9, 4.10, 6.2, 6.2.1, 6.3, 6.3.1, 6.4, 6.5, 6.6, 6.7, 6.8, 6.11, 6.12	3,54	Использование подземного пространства (подземный гараж)	-
	4	3.9.1, 3.9.2, 3.9.3, 4.1, 4.3, 4.4, 4.6, 4.9, 4.10, 6.2, 6.2.1, 6.3, 6.3.1, 6.4, 6.5, 6.6, 6.7, 6.8, 6.11, 6.12	2,43	Использование подземного пространства (подземный гараж)	-
	5	3.9.1, 3.9.2, 3.9.3, 4.1, 4.3, 4.4, 4.6, 4.9, 4.10, 6.2, 6.2.1, 6.3, 6.3.1, 6.4, 6.5, 6.6, 6.7, 6.8, 6.11, 6.12	2,90	Использование подземного пространства (подземный гараж)	-
	6	3.8, 3.9.1, 3.9.2, 3.9.3, 4.1, 4.3, 4.4, 4.6, 4.9, 4.10, 6.2, 6.2.1, 6.3, 6.3.1, 6.4, 6.5, 6.6, 6.7, 6.8, 6.11, 6.12, 8.3	1,87	Использование подземного пространства (подземный гараж с возможностью приспособления под защитное сооружение гражданской обороны – «укрытие» на 30 мест)	-
Территории земельных участков, частей земельных участков	7	3.8, 3.9.1, 3.9.2, 3.9.3, 4.1, 4.3, 4.4, 4.6, 4.9, 4.10, 6.2, 6.2.1, 6.3, 6.3.1, 6.4, 6.5, 6.6, 6.7, 6.8, 6.11, 6.12	0,78	Использование подземного пространства (подземный гараж)	-
	8	3.1.1	0,25	-	-
	11	3.1.1	0,03	-	-
	12	3.1.1	0,03	-	-
	15	3.1.1	0,02	Использование подземного пространства (КНС)	-
Итого территории земельных участков, частей земельных участков нежилых зданий			18,64		

Назначение территории	№ участков на плане	Коды видов разрешенного использования земельных участков и объектов капитального строительства ²	Площадь земельного участка, га	Вид ограничений и обременений на земельном участке, площадь, га	Примечания
1	2	3	4	5	6
Территории общего пользования	9	12.0.1	2,70	-	-
	10	12.0.1	3,15	-	-
	13	12.0.1, 3.1.1	1,64	Использование подземного пространства (КНС)	Планируемое изъятие земельного участка с кадастровым номером 77:03:00100009:1018 в установленном законом порядке – 0,003 га
	14	12.0.1	14,56		Техническая зона метрополитена – 0,48 га
Итого участки территорий общего пользования			22,05		
ВСЕГО			40,69		

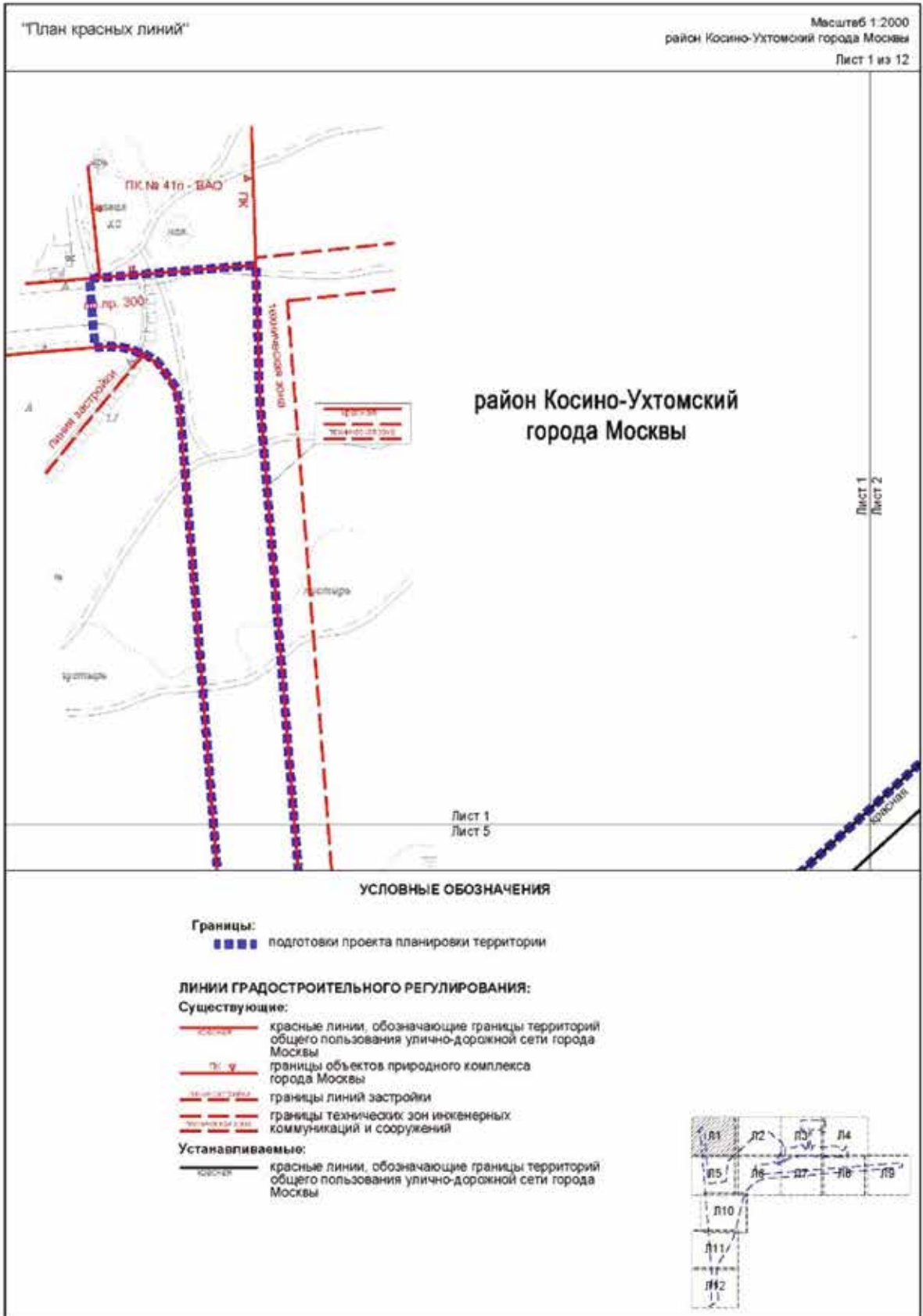
² – Описание кодов видов разрешенного использования земельных участков и объектов капитального строительства представлено в таблице 1 раздела 3.2 главы 3 книги 1 территориальной части правил землепользования и застройки города Москвы, утвержденных постановлением Правительства Москвы от 28 марта 2017 г. № 120-ПП «Об утверждении правил землепользования и застройки города Москвы».

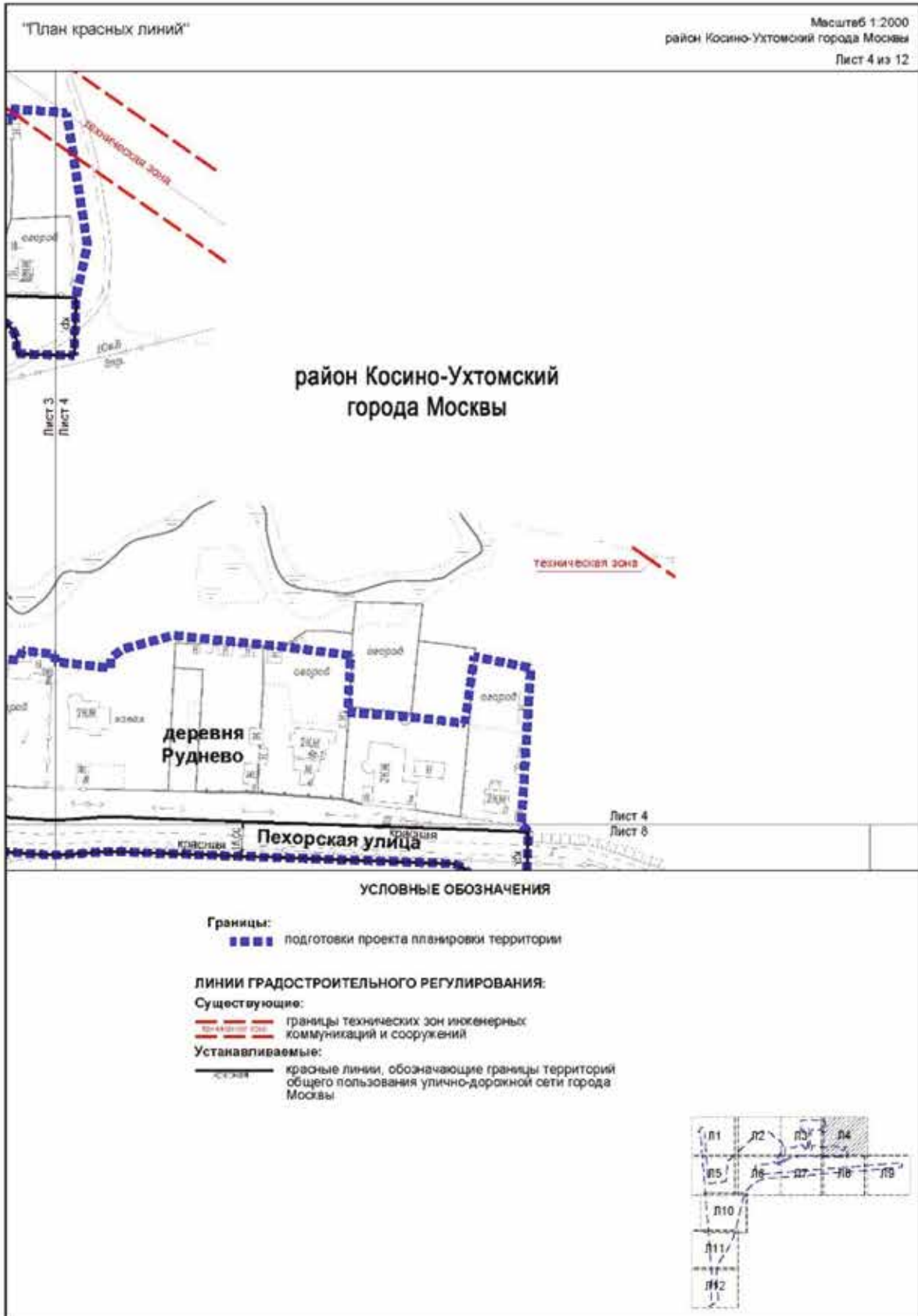
4. Перечень мероприятий по реализации проекта планировки территории и последовательность их выполнения

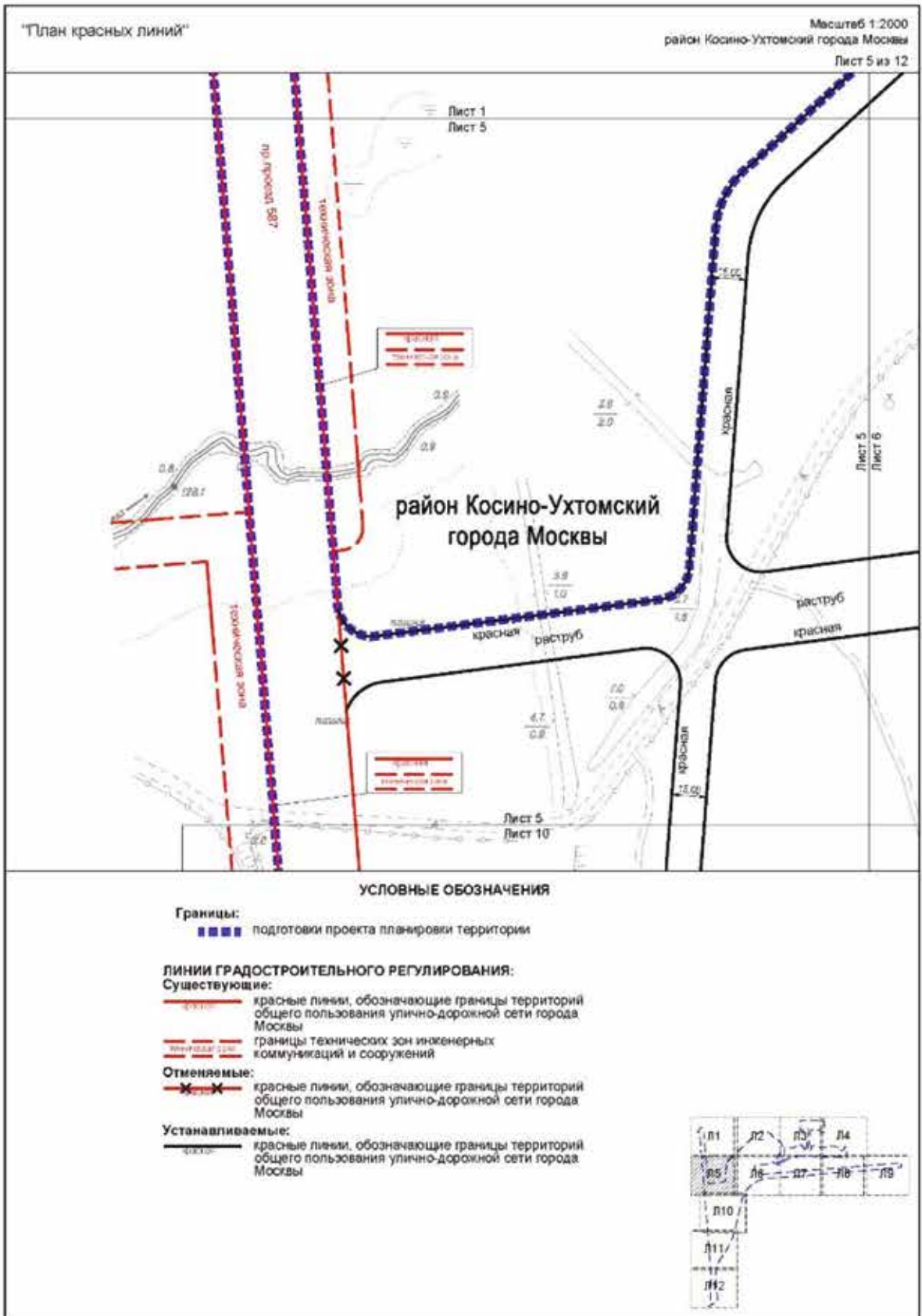
Реализация мероприятий проекта планировки территории предусматривается в два этапа.

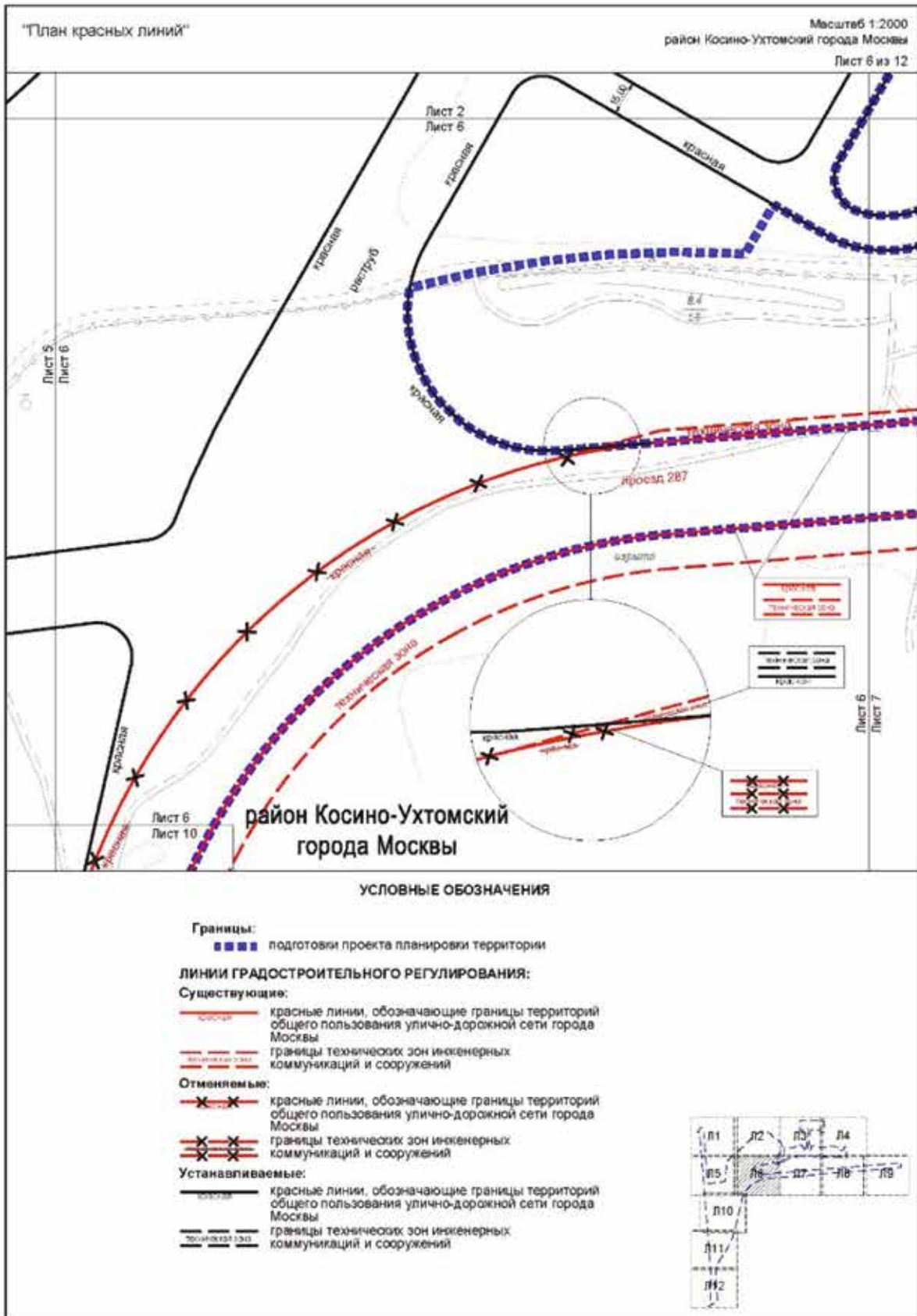
№ п/п	Наименование мероприятия (№ участков на плане «Функционально-планировочная организация территории» и плане «Границы зон планируемого размещения объектов»)	Единицы измерения	Проектные предложения		
			1 этап	2 этап	Итого
1	2	3	4	5	6
1.	Строительство объектов нежилого назначения				
1.1	Индустриальный парк (участки № 1, 2, 3)	тыс. кв.м	295,00	-	295,00
1.2	Инновационный центр (участки № 4, 5)	тыс. кв.м	198,45	-	198,43
1.3	Офисный кластер (участки № 6, 7)	тыс. кв.м	124,00	-	124,00
2.	Мероприятия по развитию транспортной инфраструктуры				
2.1	Строительство магистральной улицы районного значения проектируемого проезда № 595 (участок № 14)	км	0,55	-	0,55
2.2	Строительство магистральной улицы районного значения проектируемого проезда № 587 (участок № 14)	км	0,5	-	0,5
2.3	Строительство улично-дорожной сети местного значения (участок № 9)	км	0,60	-	0,60
2.4	Строительство улично-дорожной сети местного значения (участок № 10)	км	1,65	-	1,65

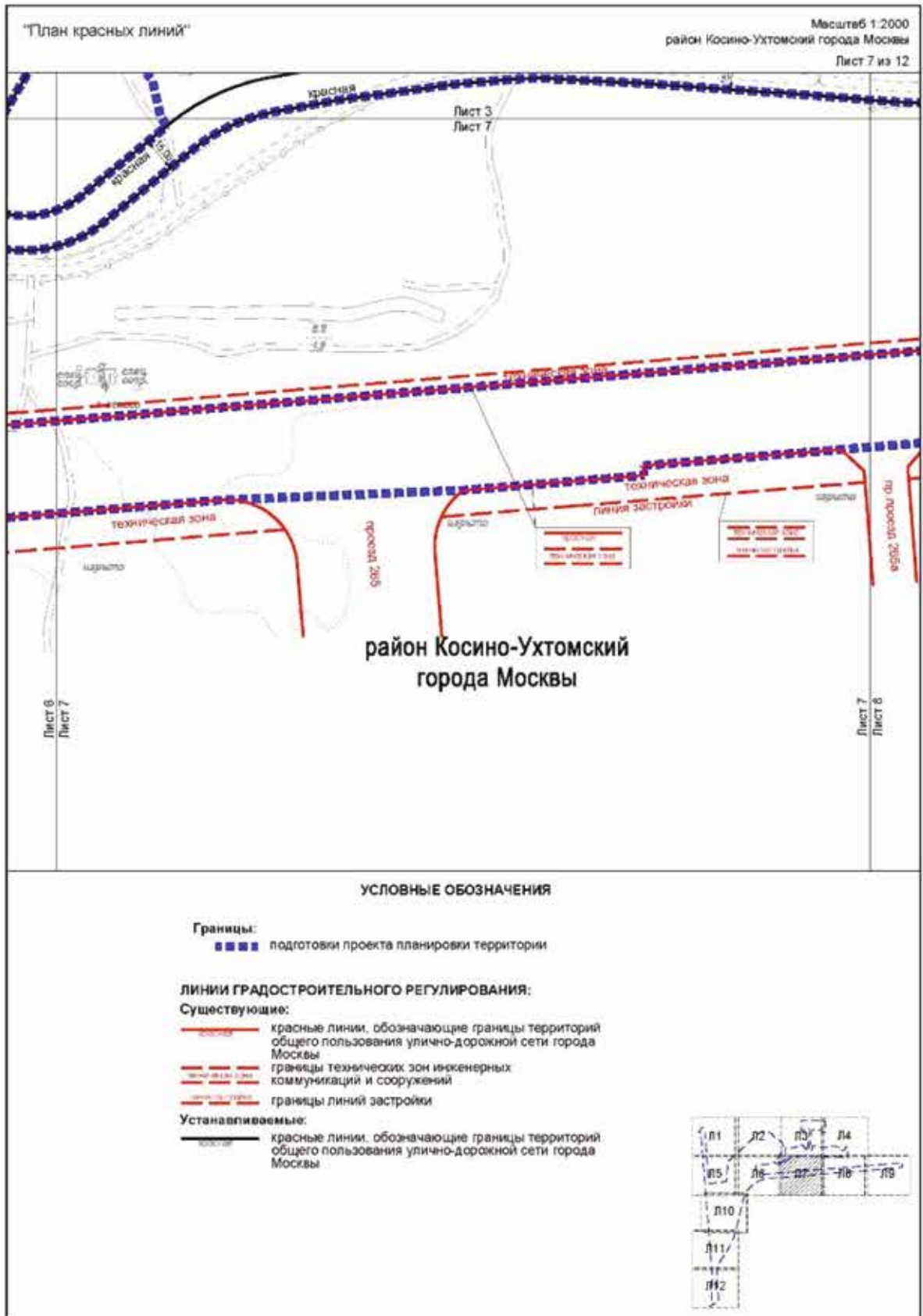
№ п/п	Наименование мероприятия (№ участков на плане «Функционально-планировочная организация территории» и плане «Границы зон планируемого размещения объектов»)	Единицы измерения	Проектные предложения		
			1 этап	2 этап	Итого
1	2	3	4	5	6
2.5	Строительство магистральной улицы районного значения (участок № 10)	км	0,50	-	0,50
2.6	Строительство улично-дорожной сети местного значения (участок № 13)	км	-	1,05	1,05
3.	Мероприятия по развитию инженерной инфраструктуры				
3.1	Строительство водопроводных сетей Д = 100–300 мм	км	3,7	1,1	4,8
3.2	Строительство водопроводных сетей Д = 600 мм	км	2,20	-	2,20
3.3	Строительство самотечных канализационных сетей Д = 200–300 мм	км	1,58	0,62	2,20
3.4	Строительство напорных канализационных сетей 2Д = 50–200 мм	км	3,10	0,9	4,00
3.5	Строительство КНС	шт.	1	2	3
3.6	Строительство закрытой сети дождевой канализации Д = 400–1200 мм	км	3,22	0,68	3,90
3.7	Перекладка сетей дождевой канализации Д = 800 мм		0,03	-	0,03
3.8	Устройство перепускной трубы Д = 2х2000 мм		0,05	0,02	0,07
3.9	Заключение русла ручья-притока реки Рудневки в коллектор Д = 2000 мм		0,50	-	0,50
3.10	Строительство ЛОС	шт.	1	-	1
3.11	Строительство тепловых сетей диаметром 2хД 350 мм – 2х125 мм (в границах проектирования)	км	2,00	-	2,00
3.12	Перекладка газопровода Д = 300 мм, Р = 1,2 МПа	км	0,25	-	0,25
3.13	Строительство СП(РП) 10 (20) кВ	шт.	2	-	3
3.14	Строительство СП(РП) 10 (20) кВ	шт.	1	-	1
3.15	Строительство ТП 10 (20) / 0,4 кВ	шт.	17	-	17
3.16	Прокладка питающих и распределительных кабельных линий 10 (20) кВ	км	12,5	-	12,5
3.17	Строительство 4–8-отверстной телефонной канализации с прокладкой волоконно-оптических кабелей связи	км	3,30	-	3,30
4.	Мероприятия по обеспечению защиты населения в период возникновения чрезвычайных ситуаций				
4.1	Размещение электросирены оповещения населения города Москвы о чрезвычайных ситуациях (участки № 2, 6)	шт.	2	-	2
4.2	Приспособление в период мобилизации и военного времени подземных частей проектируемых объектов под защитные сооружения гражданской обороны – «укрытие» (участки № 1, 6)	мест	160	-	160

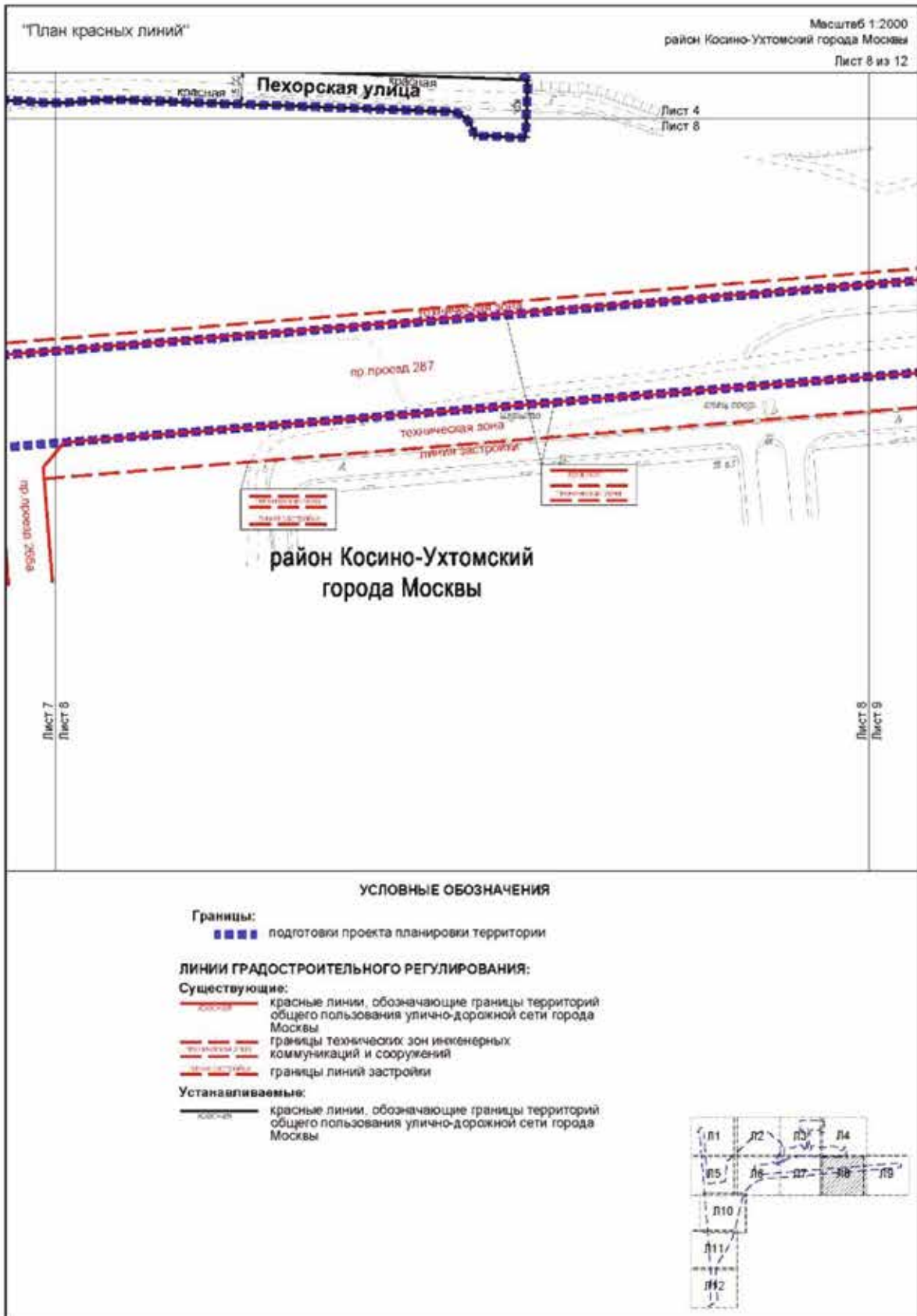











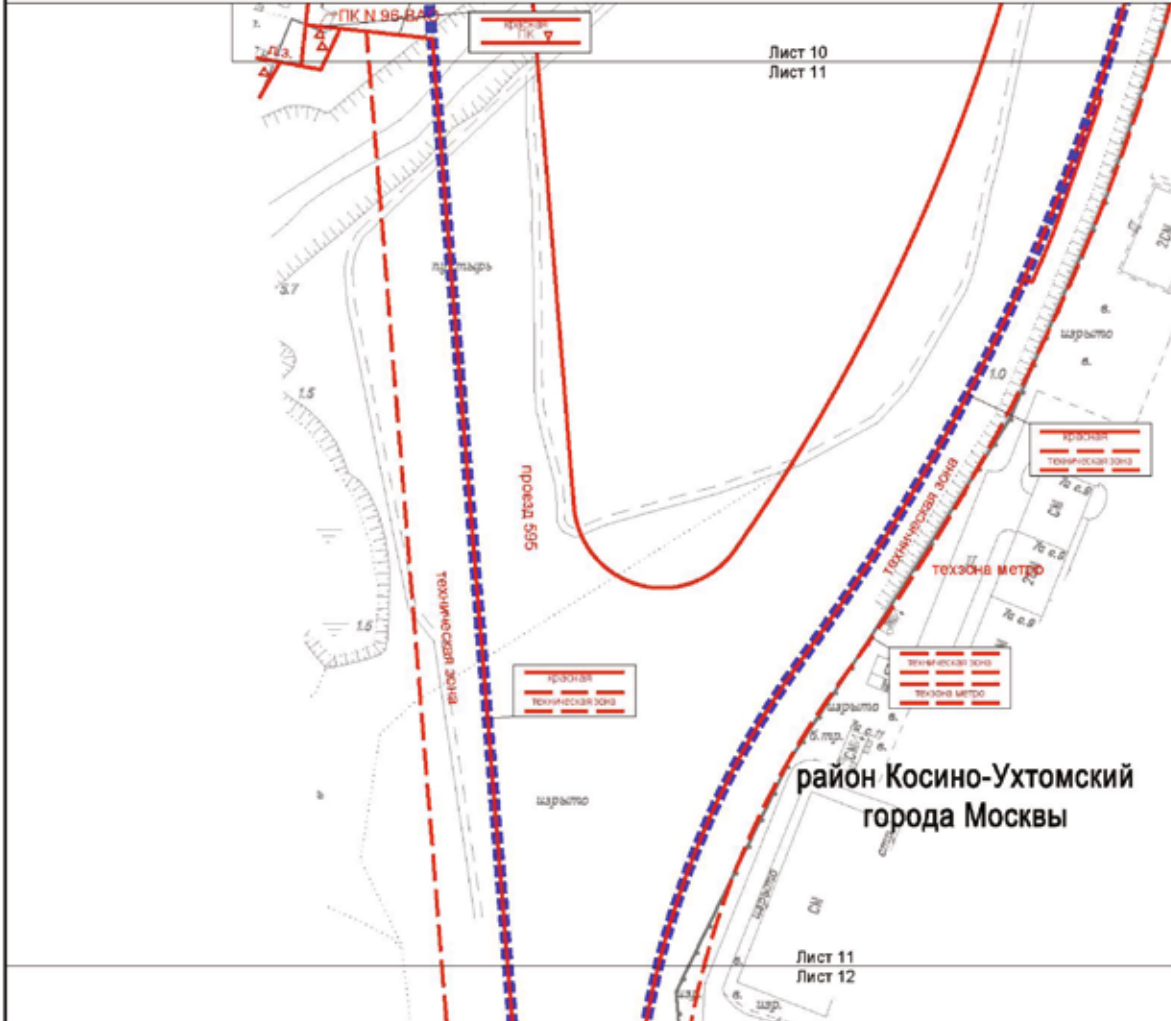




"План красных линий"

Масштаб 1:2000
район Косино-Ухтомский города Москвы

Лист 11 из 12







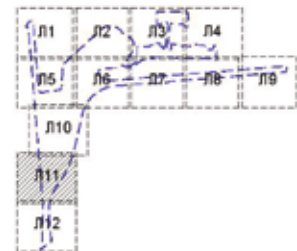
УСЛОВНЫЕ ОБОЗНАЧЕНИЯ

Границы:
 подготовка проекта планировки территории

ЛИНИИ ГРАДОСТРОИТЕЛЬНОГО РЕГУЛИРОВАНИЯ:

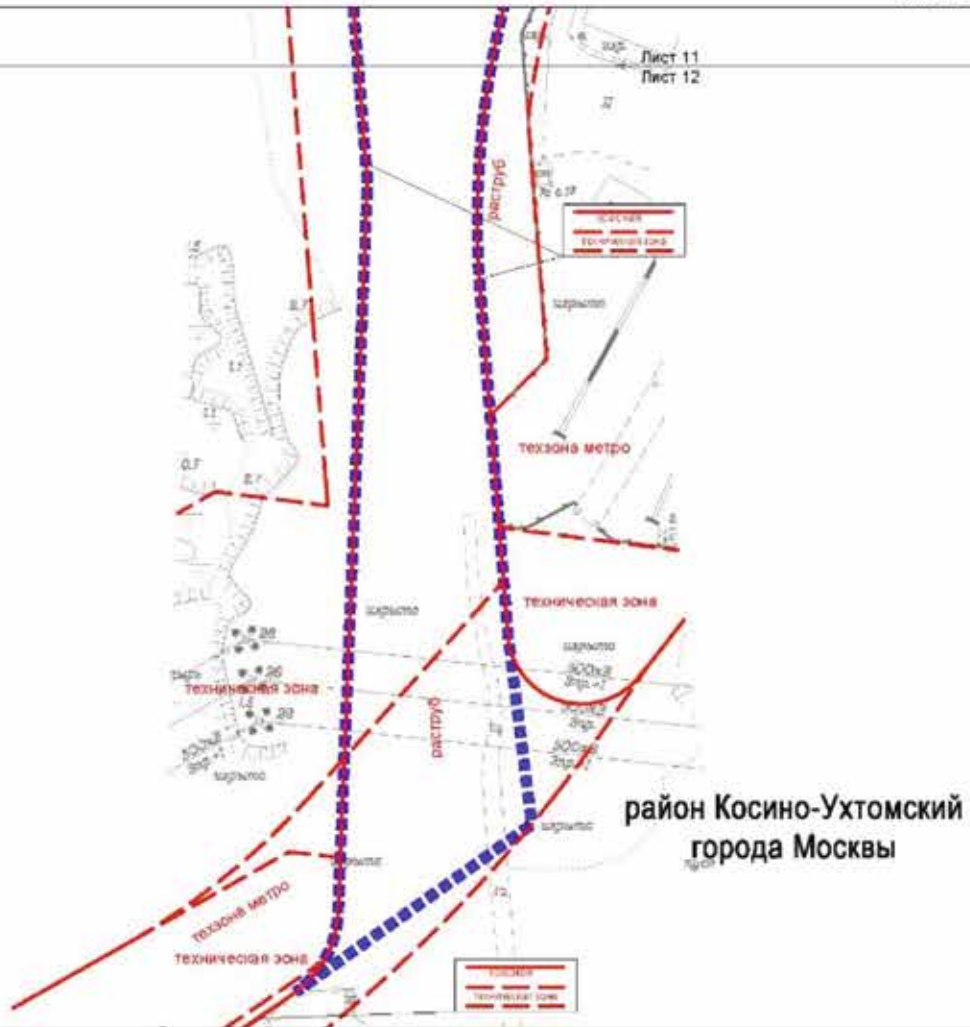
Существующие:

-  красные линии, обозначающие границы территорий общего пользования улично-дорожной сети города Москвы
-  ПК, П границы объектов природного комплекса города Москвы
-  границы технических зон инженерных коммуникаций и сооружений
-  границы технических зон метрополитена



"План красных линий"

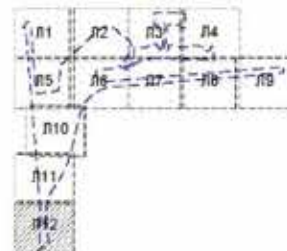
Масштаб 1:2000
район Косино-Ухтомский города Москвы
Лист 12 из 12



район Косино-Ухтомский
города Москвы

УСЛОВНЫЕ ОБОЗНАЧЕНИЯ

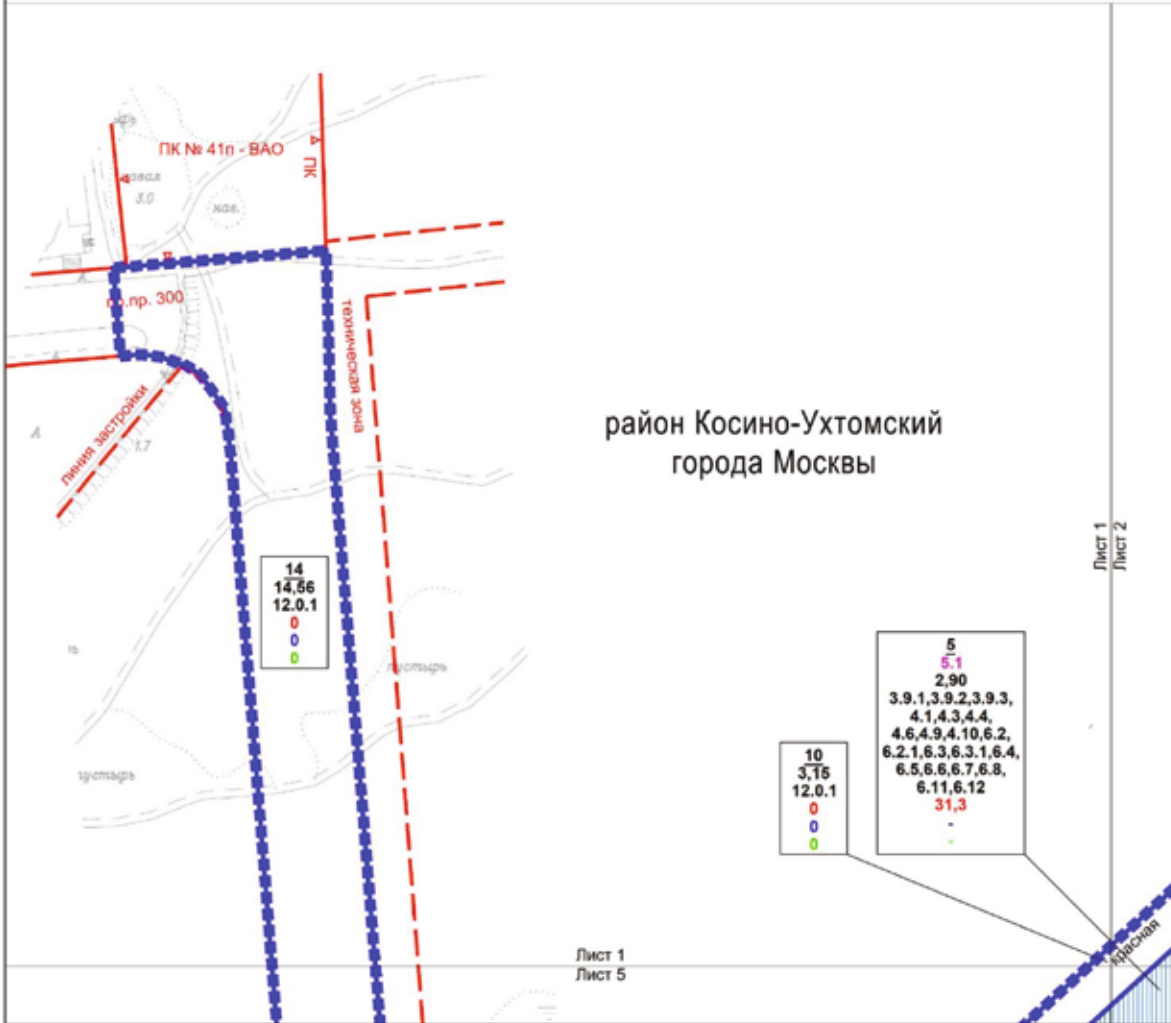
- Границы:**
 ■■■■ подготовка проекта планировки территории
- ЛИНИИ ГРАДОСТРОИТЕЛЬНОГО РЕГУЛИРОВАНИЯ:**
Существующие:
 — красные линии, обозначающие границы территорий общего пользования улично-дорожной сети города Москвы
 — границы технических зон инженерных коммуникаций и сооружений
 — границы технических зон метрополитена



План "Функционально-планировочная организация территории" и план "Границы зон планируемого размещения объектов"
 Чертеж 1. "Функционально-планировочная организация территории и объекты капитального строительства"

Масштаб 1:2000
 район Косино-Ухтомский города Москвы

Лист 1 из 12



район Косино-Ухтомский
 города Москвы

14
 14,56
 12,0,1
 0
 0

5
 5,1
 2,90
 3,9,1,3,9,2,3,9,3,
 4,1,4,3,4,4,
 4,6,4,9,4,10,6,2,
 6,2,1,6,3,6,3,1,6,4,
 6,5,6,6,6,7,6,8,
 6,11,6,12
 31,3
 -
 -

10
 3,75
 12,0,1
 0
 0
 0

Лист 1
 Лист 5

УСЛОВНЫЕ ОБОЗНАЧЕНИЯ

Зоны планируемого размещения:

зона планируемого размещения объектов капитального строительства

Параметры зон планируемого размещения объектов капитального строительства:

- 5** номер участка (зоны)
- 5,1** номер объекта капитального строительства
- 2,90** площадь участка (зоны), га
- 3,9,1** код вида разрешенного использования земельных участков и объектов капитального строительства
- 31,3** предельная плотность застройки земельного участка (тыс. кв.м/га)
- предельная высота зданий, строений, сооружений (м)
- максимальный процент застройки в границах земельного участка (%)

Границы:

- подготовки проекта планировки территории
- участков территории
- зон планируемого размещения объектов капитального строительства

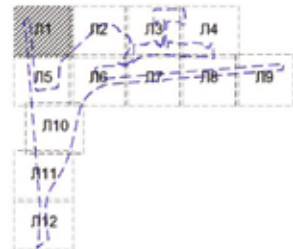
ЛИНИИ ГРАДОСТРОИТЕЛЬНОГО РЕГУЛИРОВАНИЯ:

Существующие:

- красная красные линии, обозначающие границы территорий общего пользования улично-дорожной сети города Москвы
- ПК границы объектов природного комплекса города Москвы
- линия застройки границы линий застройки
- техническая зона границы технических зон инженерных коммуникаций и сооружений

Устанавливаемые:

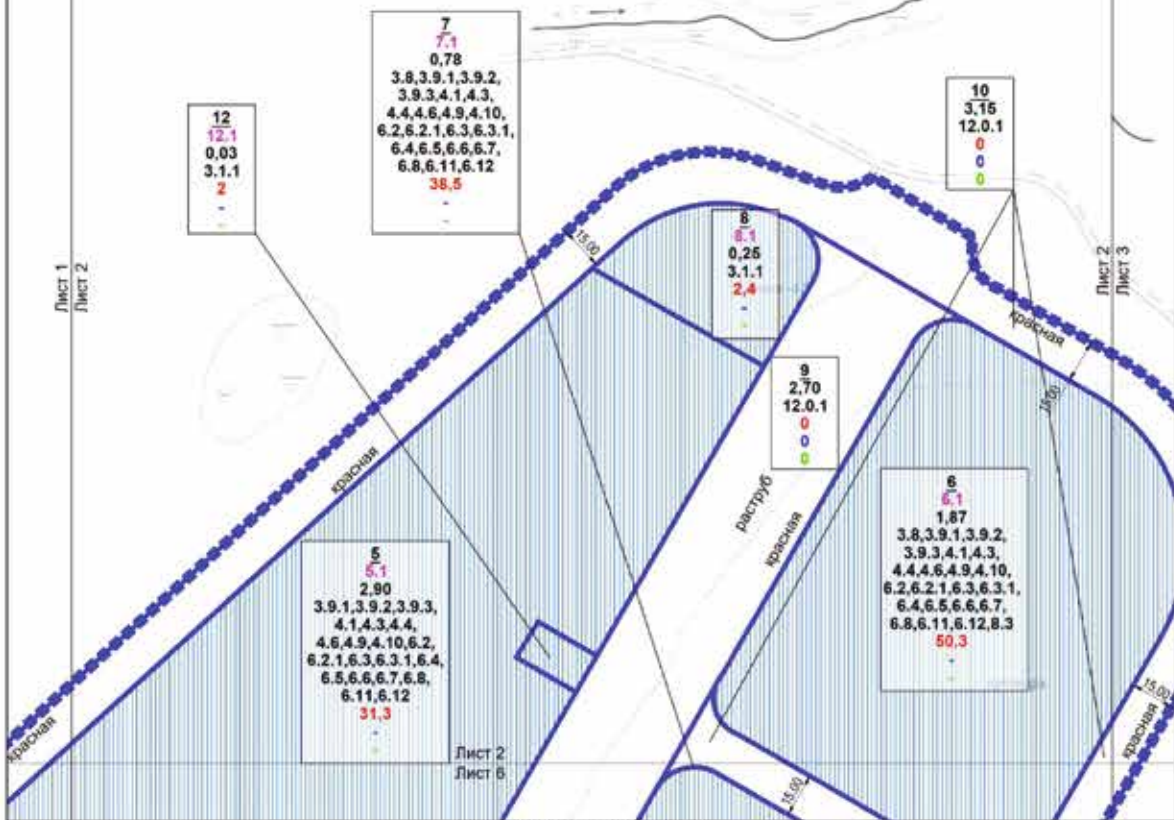
- красная красные линии, обозначающие границы территорий общего пользования улично-дорожной сети города Москвы



План "Функционально-планировочная организация территории" и план "Границы зон планируемого размещения объектов" Чертеж 1. "Функционально-планировочная организация территории и объекты капитального строительства"

Масштаб 1:2000 район Косино-Ухтомский города Москвы Лист 2 из 12


район Косино-Ухтомский города Москвы



УСЛОВНЫЕ ОБОЗНАЧЕНИЯ

- Границы:**
- подготовки проекта планировки территории
 - участков территории
 - зон планируемого размещения объектов капитального строительства
- ЛИНИИ ГРАДОСТРОИТЕЛЬНОГО РЕГУЛИРОВАНИЯ:**
Устанавливаемые:
- красная — красные линии, обозначающие границы территорий общего пользования, улично-дорожной сети города Москвы

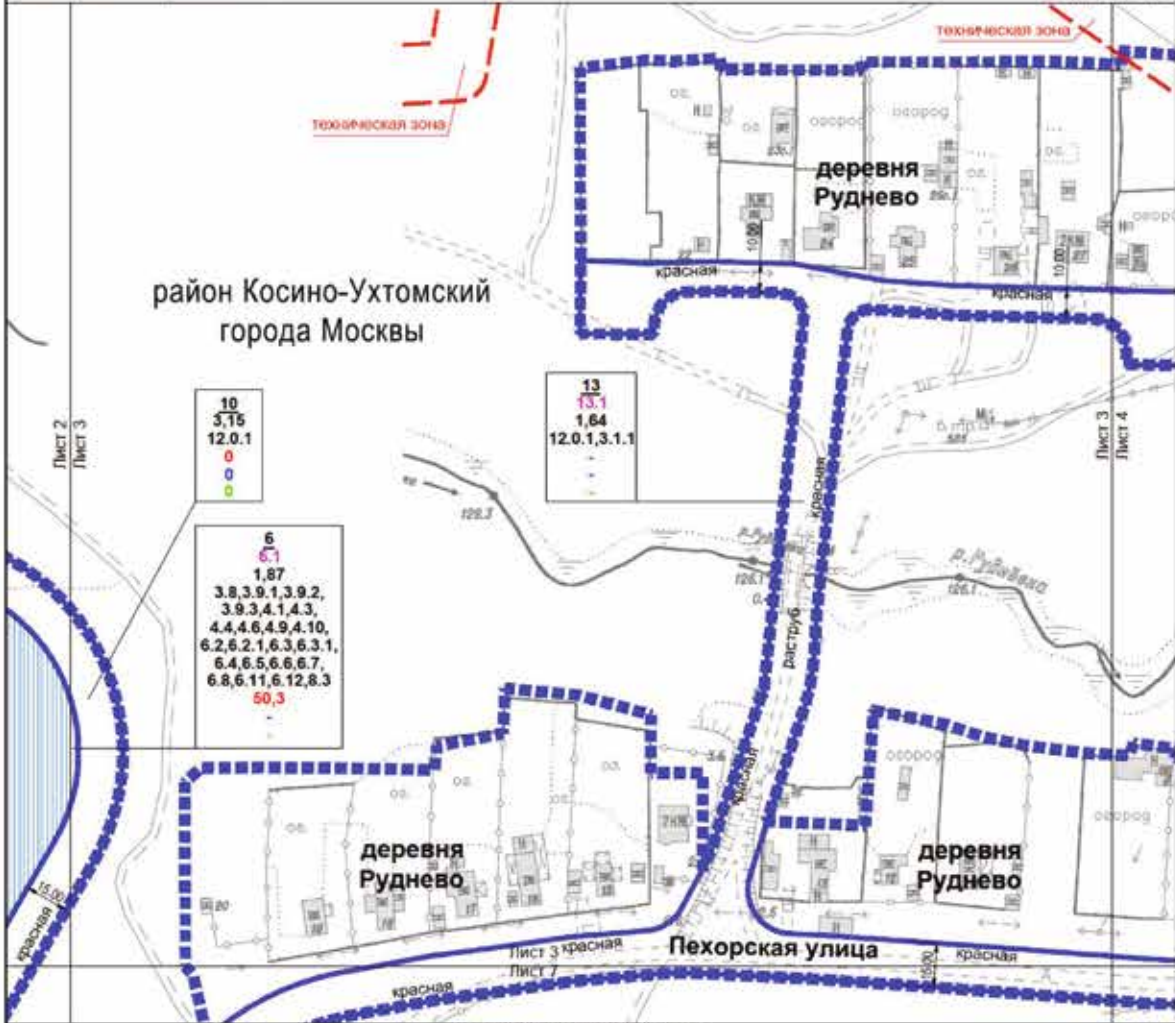
- Зоны планируемого размещения:**
- зоны планируемого размещения объектов капитального строительства
- Параметры зон планируемого размещения объектов капитального строительства:**
- 5** номер участка (зоны)
 - 5.1** номер объекта капитального строительства
 - 2.90** площадь участка (зоны), га
 - 3.9.1** код вида разрешенного использования земельных участков и объектов капитального строительства
 - 31.3** предельная плотность застройки земельного участка (тыс. кв.м/га)
 - предельная высота зданий, строений, сооружений (м)
 - максимальный процент застройки в границах земельного участка (%)



План "Функционально-планировочная организация территории" и план "Границы зон планируемого размещения объектов"
 Чертеж 1. "Функционально-планировочная организация территории и объекты капитального строительства"

Масштаб 1:2000
 район Косино-Ухтомский города Москвы

Лист 3 из 12



УСЛОВНЫЕ ОБОЗНАЧЕНИЯ

- Границы:**
- границы подготовки проекта планировки территории
 - границы участков территории
 - границы зон планируемого размещения объектов капитального строительства

ЛИНИИ ГРАДОСТРОИТЕЛЬНОГО РЕГУЛИРОВАНИЯ:

- Существующие:**
- границы технических зон инженерных коммуникаций и сооружений

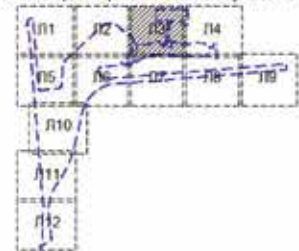
- Устанавливаемые:**
- красные линии, обозначающие границы территорий общего пользования улично-дорожной сети города Москвы

- Зоны планируемого размещения:**
- зоны планируемого размещения объектов капитального строительства

Параметры зон планируемого размещения объектов капитального строительства:

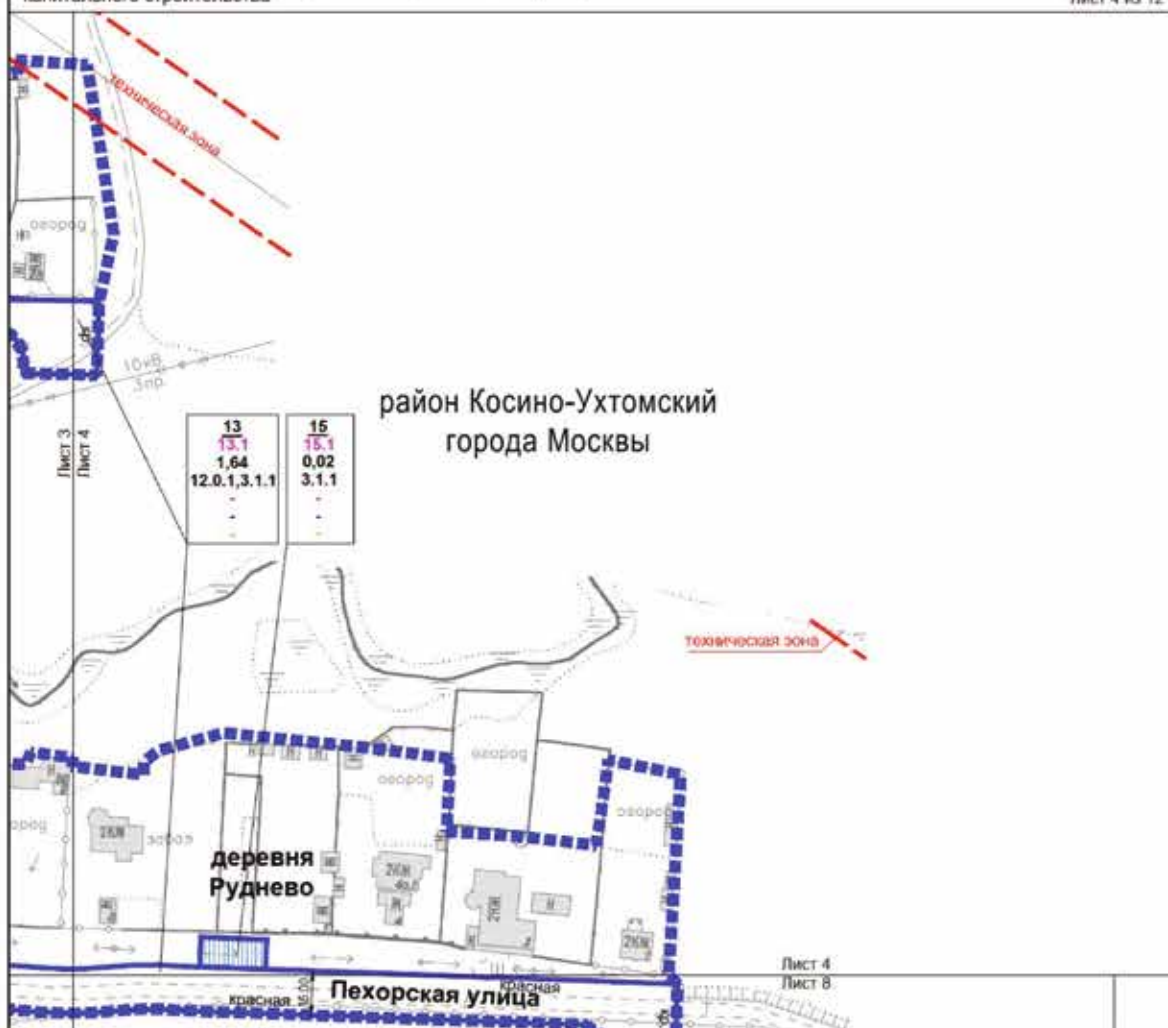
- 6** номер участка (зоны)
- 6.1** номер объекта капитального строительства
- 1,87** площадь участка (зоны), га
- 3,8** код вида разрешенного использования земельных участков и объектов капитального строительства
- 50,3** предельная плотность застройки земельного участка (тыс. кв м/га)
- предельная высота зданий, строений, сооружений (м)
- максимальный процент застройки в границах земельного участка (%)

- Застройка:**
- сохраняемая



План "Функционально-планировочная организация территории" и
 план "Границы зон планируемого размещения объектов"
 Чертеж 1. "Функционально-планировочная организация территории и объекты
 капитального строительства"

Масштаб 1:2000
 район Косино-Ухтомский города Москвы
 Лист 4 из 12



УСЛОВНЫЕ ОБОЗНАЧЕНИЯ

Границы:

- границы подготовки проекта планировки территории
- границы участков территории
- границы зон планируемого размещения объектов капитального строительства

ЛИНИИ ГРАДОСТРОИТЕЛЬНОГО РЕГУЛИРОВАНИЯ:

Существующие:

- границы технических зон инженерных коммуникаций и сооружений

Устанавливаемые:

- красные линии, обозначающие границы территорий общего пользования улично-дорожной сети города Москвы

Зоны планируемого размещения:

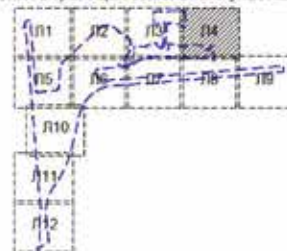
- зоны планируемого размещения объектов капитального строительства

Параметры зон планируемого размещения объектов капитального строительства:

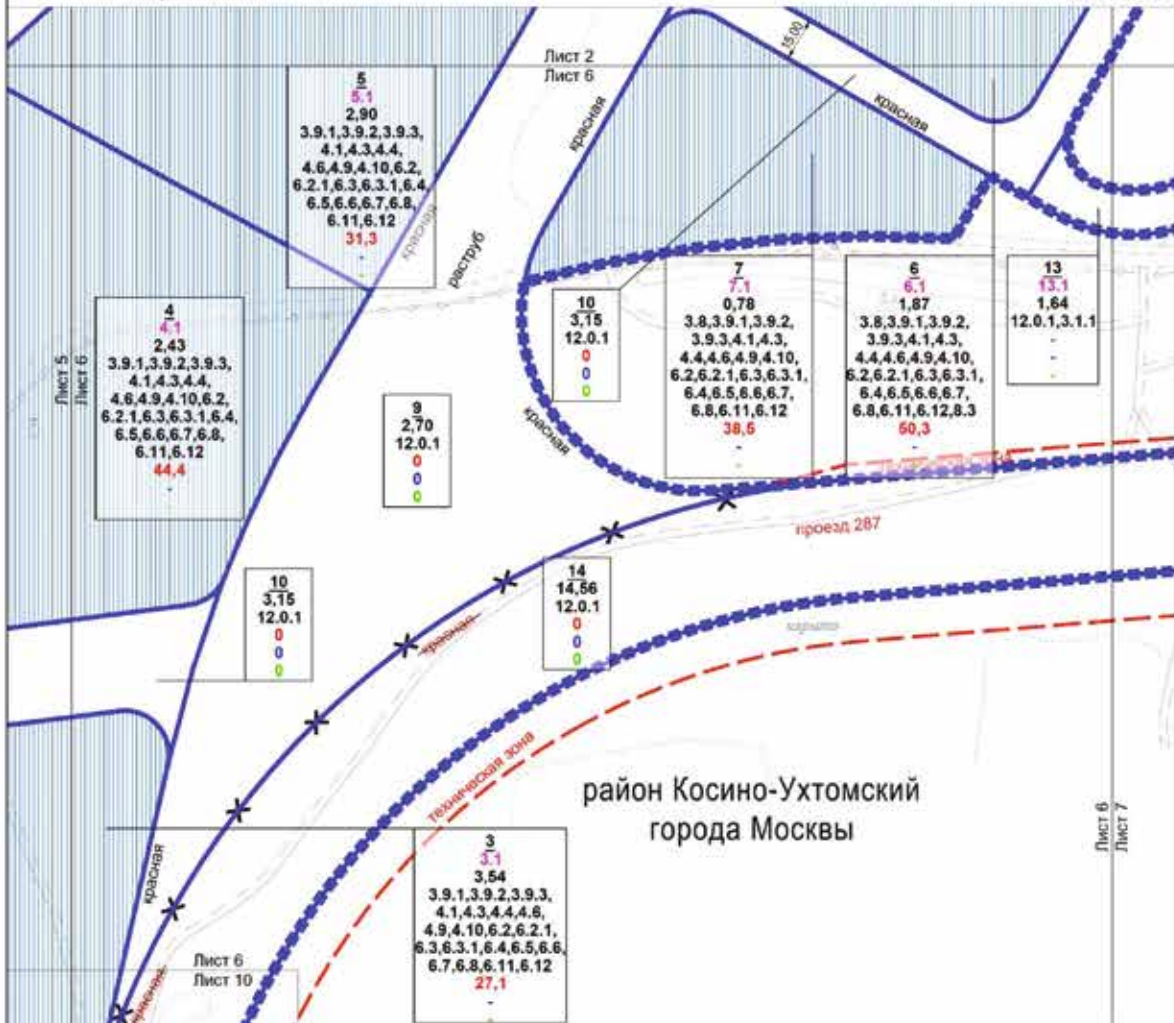
- 15** номер участка (зоны)
- 15.1** номер объекта капитального строительства
- 0,02** площадь участка (зоны), га
- 3.1.1** код вида разрешенного использования земельных участков и объектов капитального строительства
- предельная плотность застройки земельного участка (тыс. кв м/га)
- предельная высота зданий, строений, сооружений (м)
- максимальный процент застройки в границах земельного участка (%)

Застройка:

- сохраняемая



План "Функционально-планировочная организация территории" и план "Границы зон планируемого размещения объектов"
 Чертеж 1. "Функционально-планировочная организация территории и объекты капитального строительства"
 Масштаб 1:2000 район Косино-Ухтомский города Москвы Лист 6 из 12



УСЛОВНЫЕ ОБОЗНАЧЕНИЯ

- Границы:**
- ■ ■ ■ границы подготовки проекта планировки территории
 - границы участков территории
 - границы зон планируемого размещения объектов капитального строительства

ЛИНИИ ГРАДОСТРОИТЕЛЬНОГО РЕГУЛИРОВАНИЯ:


- Существующие:**
- красные линии, обозначающие границы территорий общего пользования улично-дорожной сети города Москвы
 - границы технических зон инженерных коммуникаций и сооружений
- Отменяемые:**
- красные линии, обозначающие границы территорий общего пользования улично-дорожной сети города Москвы
 - границы технических зон инженерных коммуникаций и сооружений
- Устанавливаемые:**
- красные линии, обозначающие границы территорий общего пользования улично-дорожной сети города Москвы
 - границы технических зон инженерных коммуникаций и сооружений


Зоны планируемого размещения:

- зоны планируемого размещения объектов капитального строительства

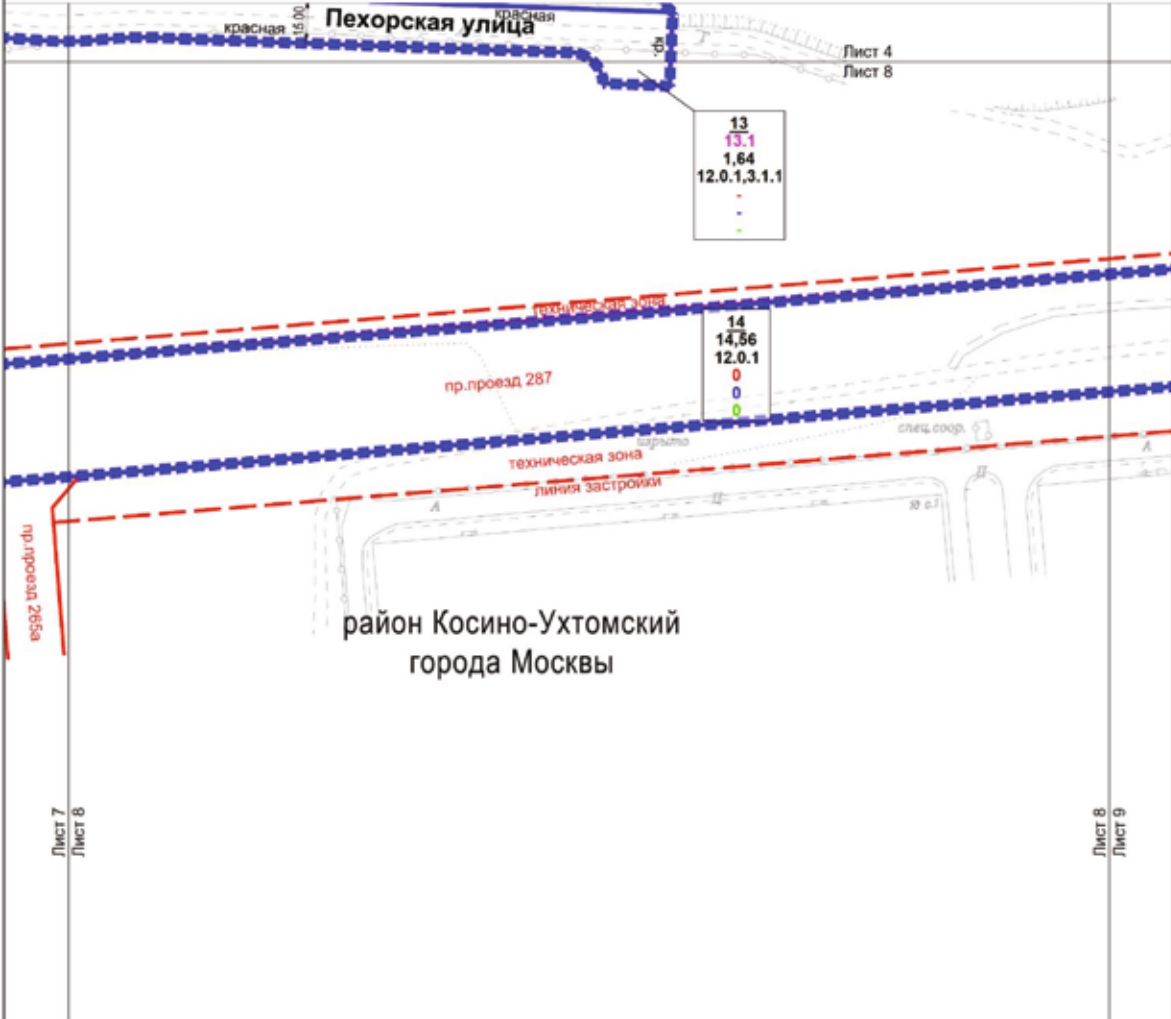
Параметры зон планируемого размещения объектов капитального строительства:

- 5 номер участка (зоны)
- 5.1 номер объекта капитального строительства
- 2,90 площадь участка (зоны), га
- 3,9.1 код вида разрешенного использования земельных участков и объектов капитального строительства
- 31,3 предельная плотность застройки земельного участка (тыс. кв.м/га)
- предельная высота зданий, строений, сооружений (м)
- максимальный процент застройки в границах земельного участка (%)





План "Функционально-планировочная организация территории" и план "Границы зон планируемого размещения объектов" Чертеж 1. "Функционально-планировочная организация территории и объекты капитального строительства" Масштаб 1:2000 район Косино-Ухтомский города Москвы Лист 8 из 12



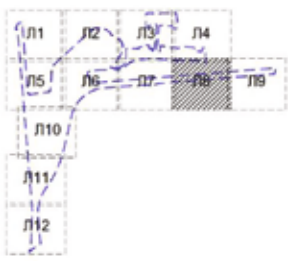
УСЛОВНЫЕ ОБОЗНАЧЕНИЯ


Границы:
 границы подготовки проекта планировки территории
 границы участков территории

ЛИНИИ ГРАДОСТРОИТЕЛЬНОГО РЕГУЛИРОВАНИЯ:
Существующие:
 красная границы территорий общего пользования улично-дорожной сети города Москвы
 техническая зона границы технических зон инженерных коммуникаций и сооружений
 линия застройки границы линий застройки

Устанавливаемые:
 красная границы территорий общего пользования улично-дорожной сети города Москвы

Параметры зон планируемого размещения объектов капитального строительства:
13 номер участка (зоны)
13.1 номер объекта капитального строительства
1,64 площадь участка (зоны), га
12.0.1 код вида разрешенного использования земельных участков и объектов капитального строительства
 предельная плотность застройки земельного участка (тыс. кв.м/га)
 предельная высота зданий, строений, сооружений (м)
 максимальный процент застройки в границах земельного участка (%)

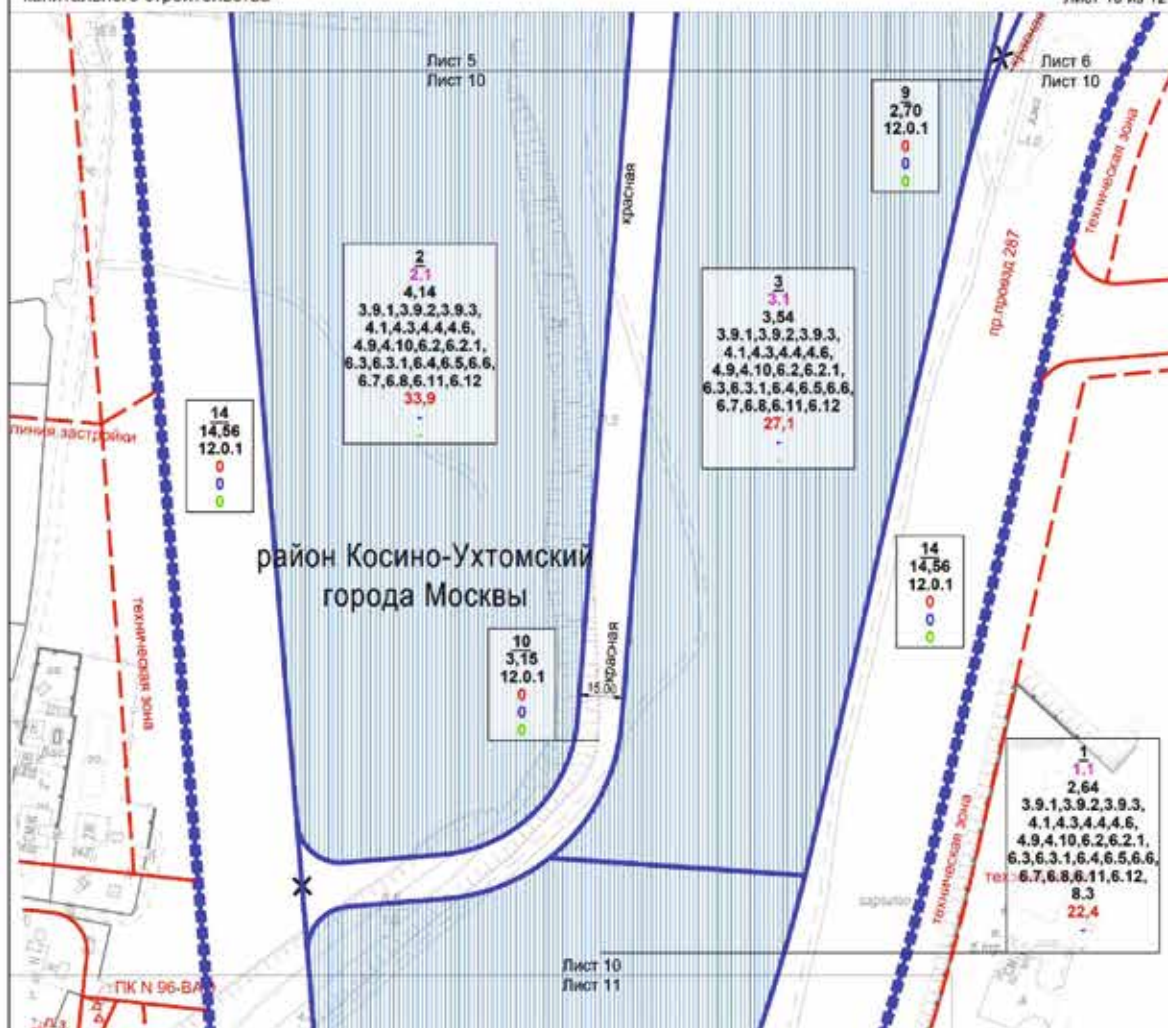




План "Функционально-планировочная организация территории" и план "Границы зон планируемого размещения объектов"
Чертеж 1. "Функционально-планировочная организация территории и объекты капитального строительства"

Масштаб 1:2000
район Косино-Ухтомский города Москвы

Лист 10 из 12



УСЛОВНЫЕ ОБОЗНАЧЕНИЯ

Границы:

- границы подготовки проекта планировки территории
- ▬ границы участков территории
- ▬ границы зон планируемого размещения объектов капитального строительства

ЛИНИИ ГРАДОСТРОИТЕЛЬНОГО РЕГУЛИРОВАНИЯ:

Существующие:

- ▬ красные линии, обозначающие границы территорий общего пользования улично-дорожной сети города Москвы
- ▬ границы объектов природного комплекса города Москвы
- ▬ границы линий застройки
- ▬ границы технических зон инженерных коммуникаций и сооружений
- ▬ границы технических зон метрополитена

Отменяемые:

- ✕ красные линии, обозначающие границы территорий общего пользования улично-дорожной сети города Москвы

Устанавливаемые:

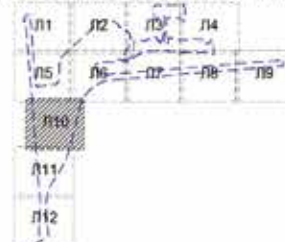
- ▬ красные линии, обозначающие границы территорий общего пользования улично-дорожной сети города Москвы

Зоны планируемого размещения:

- зоны планируемого размещения объектов капитального строительства

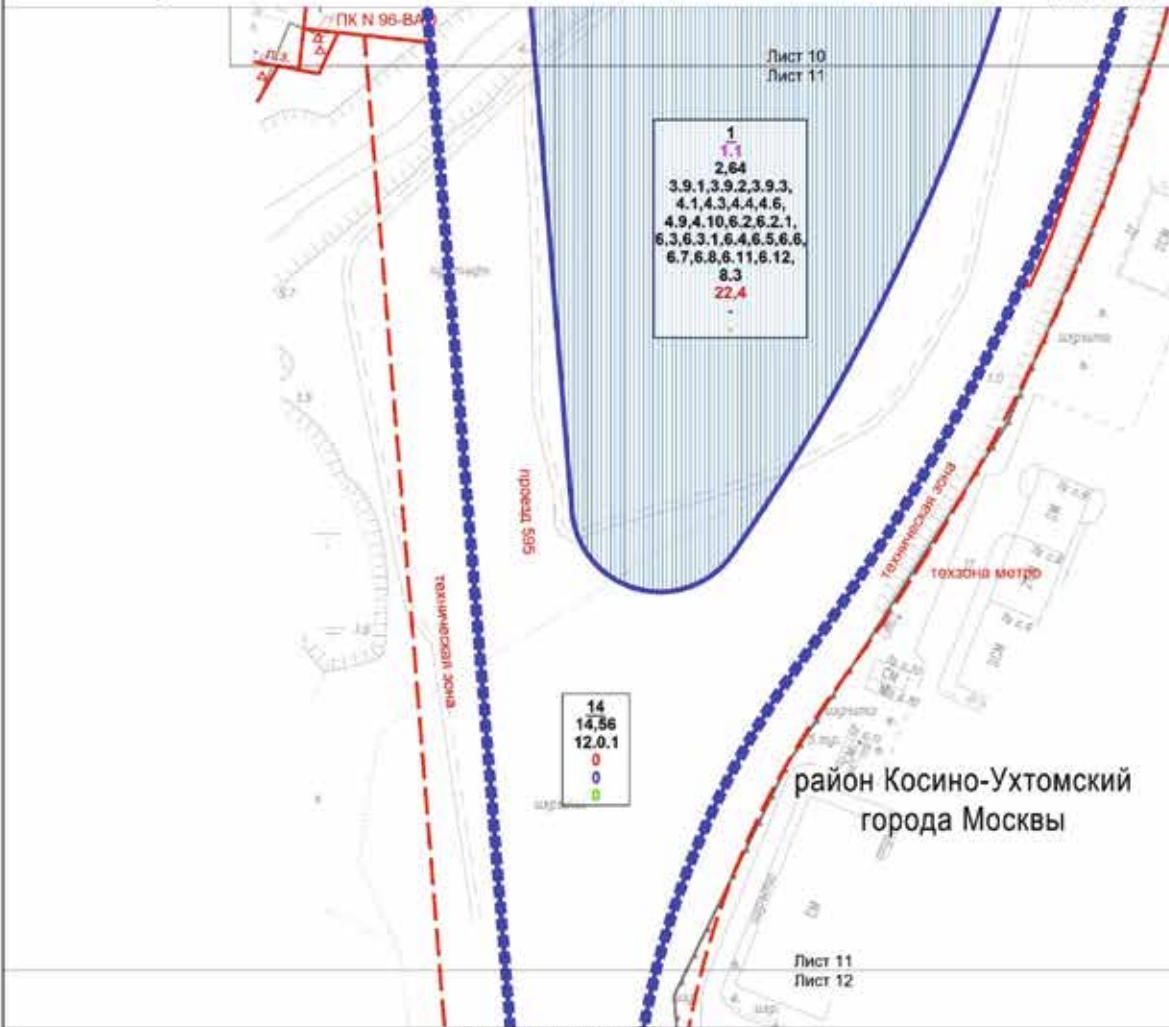
Параметры зон планируемого размещения объектов капитального строительства:

- 3** номер участка (зоны)
- 3.1** номер объекта капитального строительства
- 3,54** площадь участка (зоны), га
- 4.1** код вида разрешенного использования земельных участков и объектов капитального строительства
- 27,1** предельная плотность застройки земельного участка (тыс. кв.м/га)
- предельная высота зданий, строений, сооружений (м)
- максимальный процент застройки в границах земельного участка (%)



План "Функционально-планировочная организация территории" и план "Границы зон планируемого размещения объектов"
 Чертеж 1. "Функционально-планировочная организация территории и объекты капитального строительства"

Масштаб 1:2000
 район Косино-Ухтомский города Москвы
 Лист 11 из 12



УСЛОВНЫЕ ОБОЗНАЧЕНИЯ

Границы:

- ■ ■ ■ ■ подготовки проекта планировки территории
- участков территории
- зон планируемого размещения объектов капитального строительства

ЛИНИИ ГРАДОСТРОИТЕЛЬНОГО РЕГУЛИРОВАНИЯ:


- Существующие:**
- красные линии, обозначающие границы территорий общего пользования улично-дорожной сети города Москвы
 - границы объектов природного комплекса города Москвы
 - границы технических зон инженерных коммуникаций и сооружений
 - границы технических зон метрополитена

Зоны планируемого размещения:

- ▨ зоны планируемого размещения объектов капитального строительства

Параметры зон планируемого размещения объектов капитального строительства:

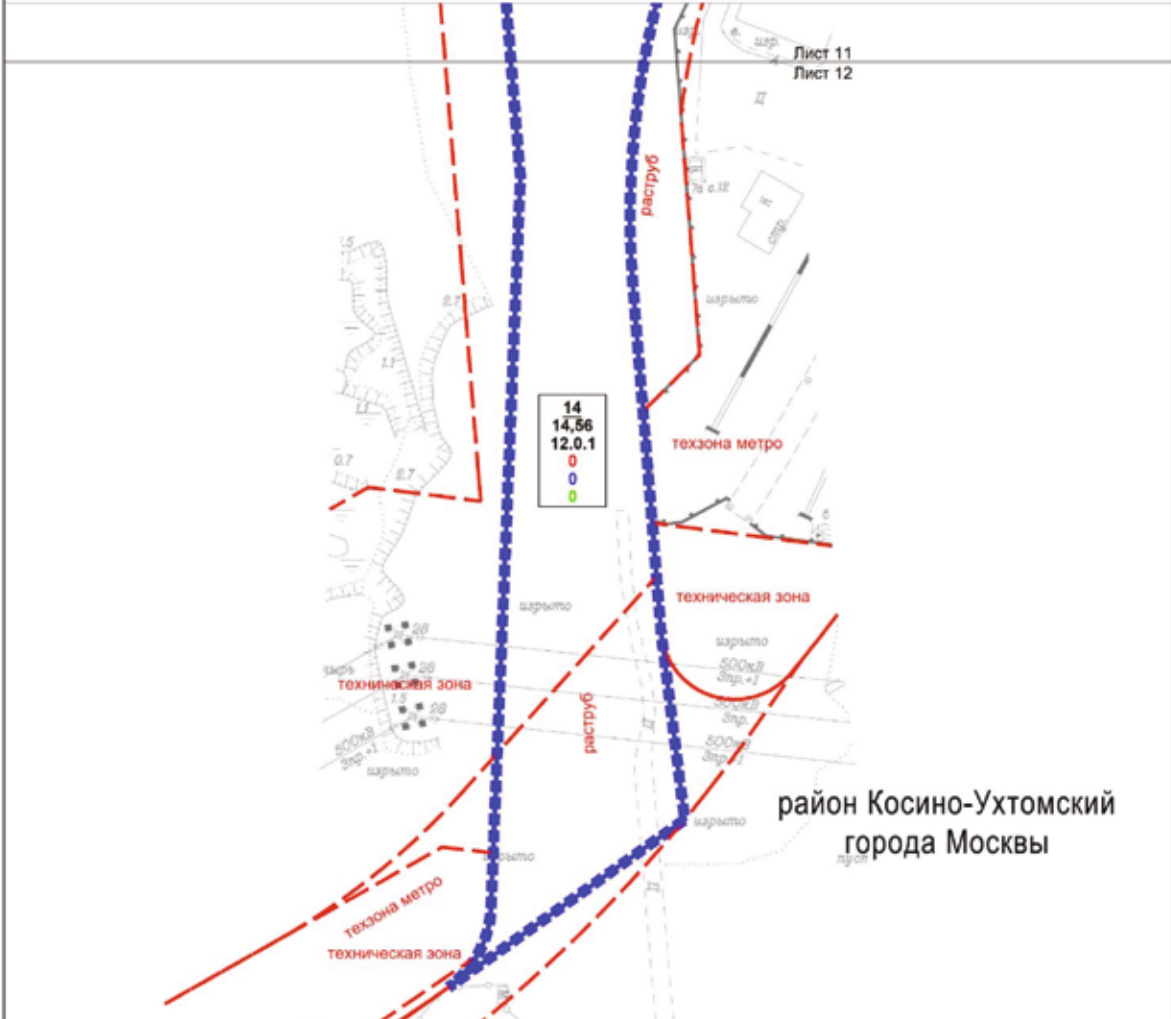
- 1** номер участка (зоны)
- 1.1** номер объекта капитального строительства
- 2,64** площадь участка (зоны), га
- 4.1** код вида разрешенного использования земельных участков и объектов капитального строительства
- 22,4** предельная плотность застройки земельного участка (тыс. кв.м/га)
- предельная высота зданий, строений, сооружений (м)
- максимальный процент застройки в границах земельного участка (%)



План "Функционально-планировочная организация территории" и план "Границы зон планируемого размещения объектов"
 Чертеж 1. "Функционально-планировочная организация территории и объекты капитального строительства"

Масштаб 1:2000
 район Косино-Ухтомский города Москвы

Лист 12 из 12



район Косино-Ухтомский
 города Москвы

УСЛОВНЫЕ ОБОЗНАЧЕНИЯ

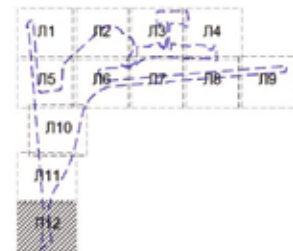
Границы:
 подготовка проекта планировки территории
 участки территории

Параметры зон планируемого размещения объектов капитального строительства:

14 номер участка (зоны)
14,56 площадь участка (зоны), га
12.0.1 код вида разрешенного использования земельных участков и объектов капитального строительства
0 предельная плотность застройки земельного участка (тыс. кв.м/га)
0 предельная высота зданий, строений, сооружений (м)
0 максимальный процент застройки в границах земельного участка (%)

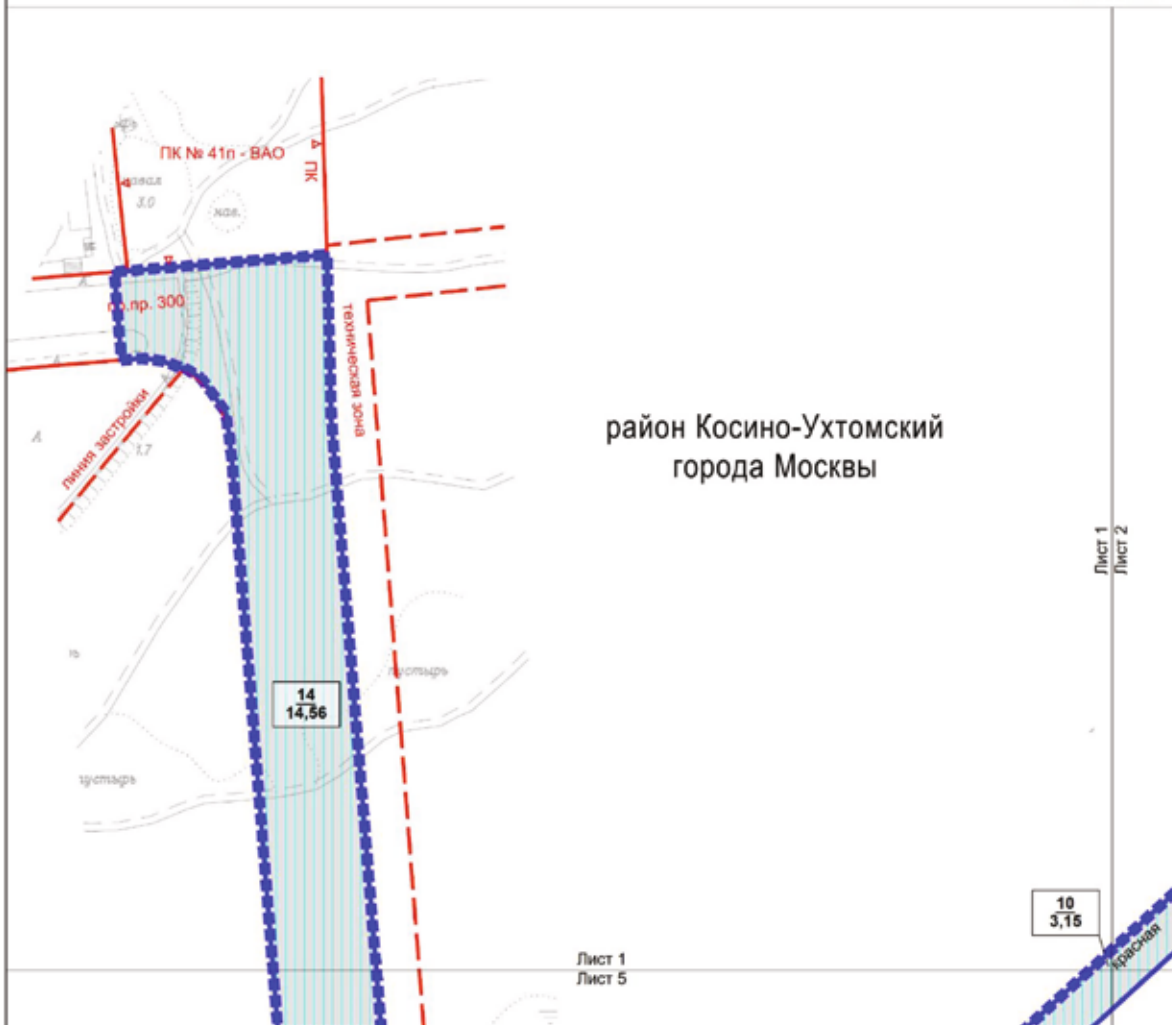
ЛИНИИ ГРАДОСТРОИТЕЛЬНОГО РЕГУЛИРОВАНИЯ:

Существующие:
 красная — красные линии, обозначающие границы территорий общего пользования улично-дорожной сети города Москвы
 техническая зона — границы технических зон инженерных коммуникаций и сооружений
 техзона метро — границы технических зон метрополитена






План "Функционально-планировочная организация территории" и план "Границы зон планируемого размещения объектов" Чертеж 2. "Линейные объекты инженерной инфраструктуры и улично-дорожной сети"

Масштаб 1:2000 район Косино-Ухтомский города Москвы Лист 1 из 12







УСЛОВНЫЕ ОБОЗНАЧЕНИЯ

Границы:


-  подготовки проекта планировки территории
-  участков территории
-  зон планируемого размещения линейных объектов

ЛИНИИ ГРАДОСТРОИТЕЛЬНОГО РЕГУЛИРОВАНИЯ:



Существующие:

-  красная линия, обозначающая границы территорий общего пользования улично-дорожной сети города Москвы
-  ПК "Г" границы объектов природного комплекса города Москвы
-  линия застройки границы линий застройки
-  техническая зона границы технических зон инженерных коммуникаций и сооружений

Устанавливаемые:

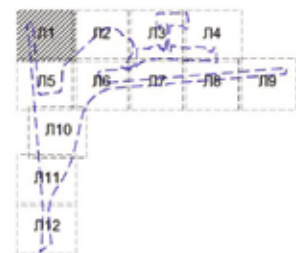
-  красная линия, обозначающая границы территорий общего пользования улично-дорожной сети города Москвы

Зоны планируемого размещения:

-  зоны планируемого размещения объектов улично-дорожной сети
-  зоны планируемого размещения объектов инженерной инфраструктуры (трассировка уточняется на стадии проектной документации)

Параметры зон планируемого размещения линейных объектов и объектов инженерной инфраструктуры:

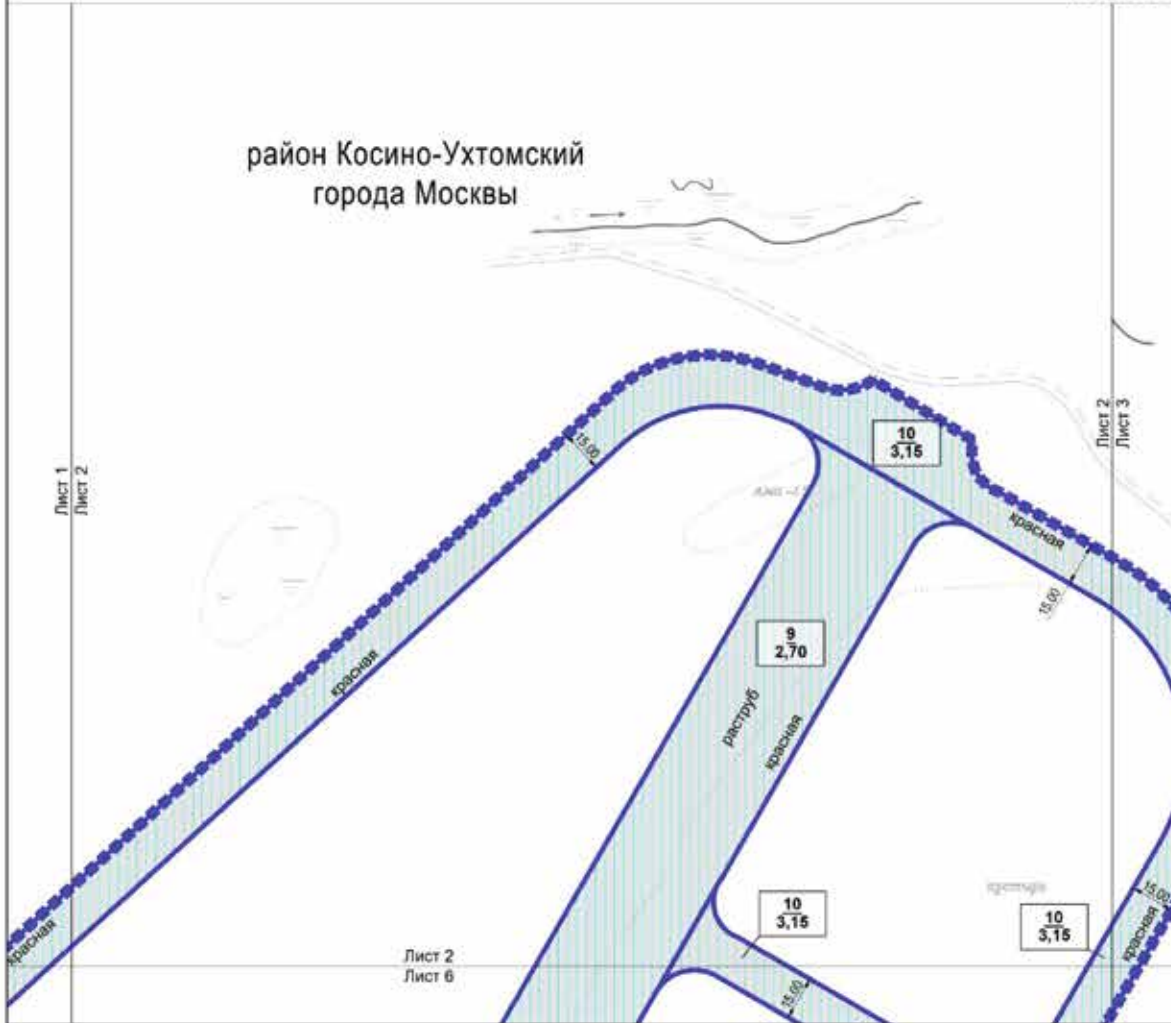
- 14** номер участка (зоны)
- 14,56** площадь участка (зоны), га



План "Функционально-планировочная организация территории" и
 план "Границы зон планируемого размещения объектов"
 Чертеж 2. "Линейные объекты инженерной инфраструктуры и улично-дорожной сети"

Масштаб 1:2000
 район Косино-Ухтомский города Москвы
 Лист 2 из 12

район Косино-Ухтомский
 города Москвы



УСЛОВНЫЕ ОБОЗНАЧЕНИЯ

Границы:

- ■ ■ ■ подготовки проекта планировки территории
- участков территории
- зон планируемого размещения линейных объектов

ЛИНИИ ГРАДОСТРОИТЕЛЬНОГО РЕГУЛИРОВАНИЯ:

Устанавливаемые:

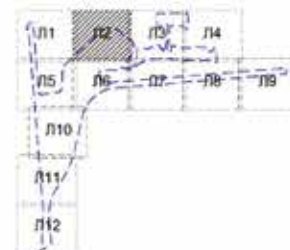
- красная красные линии, обозначающие границы территорий общего пользования улично-дорожной сети города Москвы

Зоны планируемого размещения:

- зоны планируемого размещения объектов улично-дорожной сети
- ▨ зоны планируемого размещения объектов инженерной инфраструктуры (трассировка уточняется на стадии проектной документации)

Параметры зон планируемого размещения линейных объектов и объектов инженерной инфраструктуры:

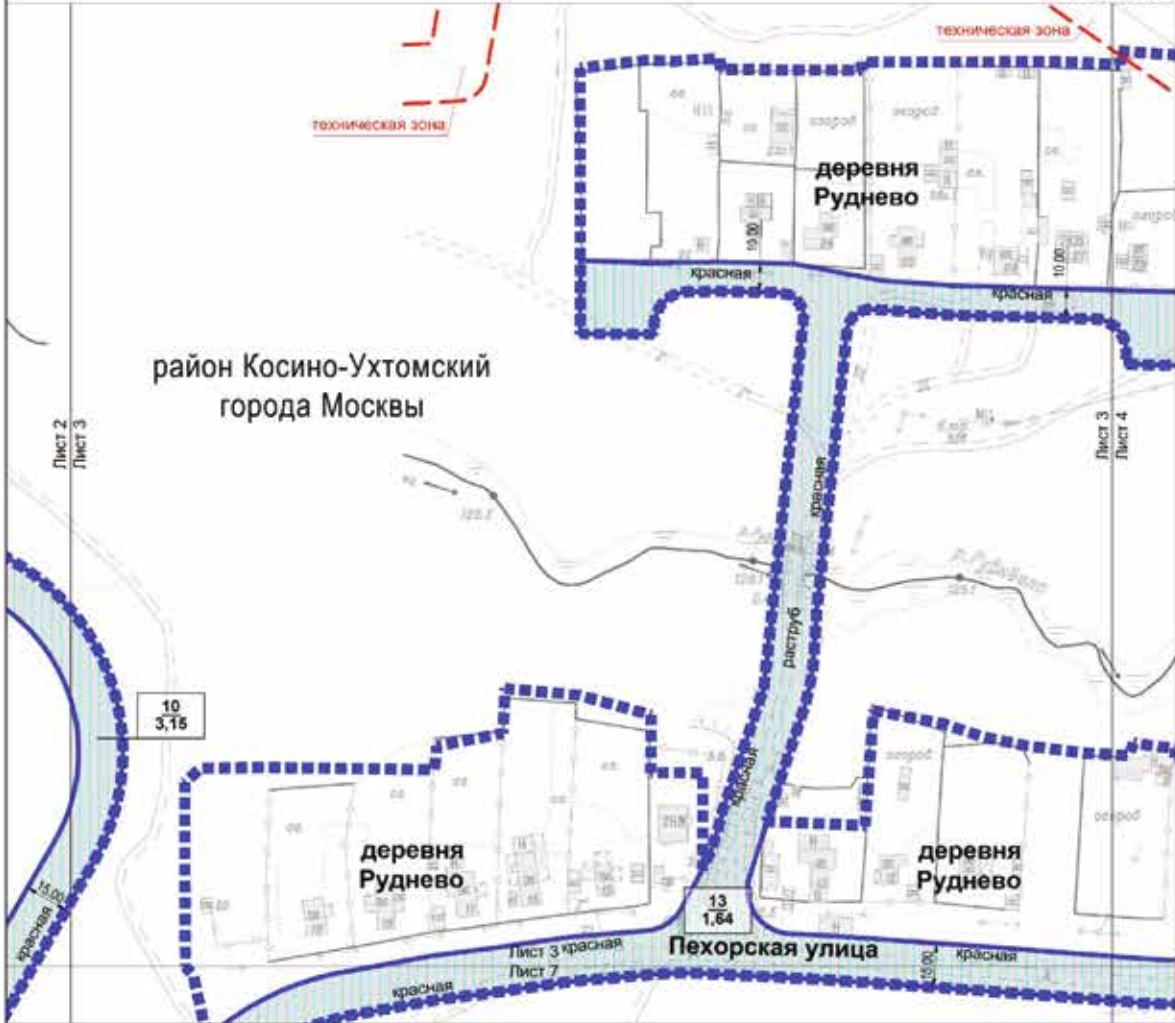
- 9 номер участка (зоны)
- 2,70 площадь участка (зоны), га



План "Функционально-планировочная организация территории" и
 план "Границы зон планируемого размещения объектов"
 Чертеж 2. "Линейные объекты инженерной инфраструктуры и улично-дорожной сети"

Масштаб 1:2000
 район Косино-Ухтомский города Москвы

Лист 3 из 12



УСЛОВНЫЕ ОБОЗНАЧЕНИЯ

- Границы:**
- границы подготовки проекта планировки территории
 - границы участков территории
 - границы зон планируемого размещения линейных объектов

ЛИНИИ ГРАДОСТРОИТЕЛЬНОГО РЕГУЛИРОВАНИЯ:

Существующие:

- границы технических зон инженерных коммуникаций и сооружений

Устанавливаемые:

- красные линии, обозначающие границы территорий общего пользования улично-дорожной сети города Москвы

Зоны планируемого размещения:

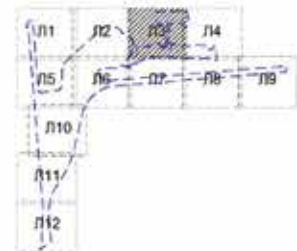
- зоны планируемого размещения объектов улично-дорожной сети
- зоны планируемого размещения объектов инженерной инфраструктуры (трассировка уточняется на стадии проектной документации)

Параметры зон планируемого размещения линейных объектов и объектов инженерной инфраструктуры:

- 10** номер участка (зоны)
- 3,15** площадь участка (зоны), га

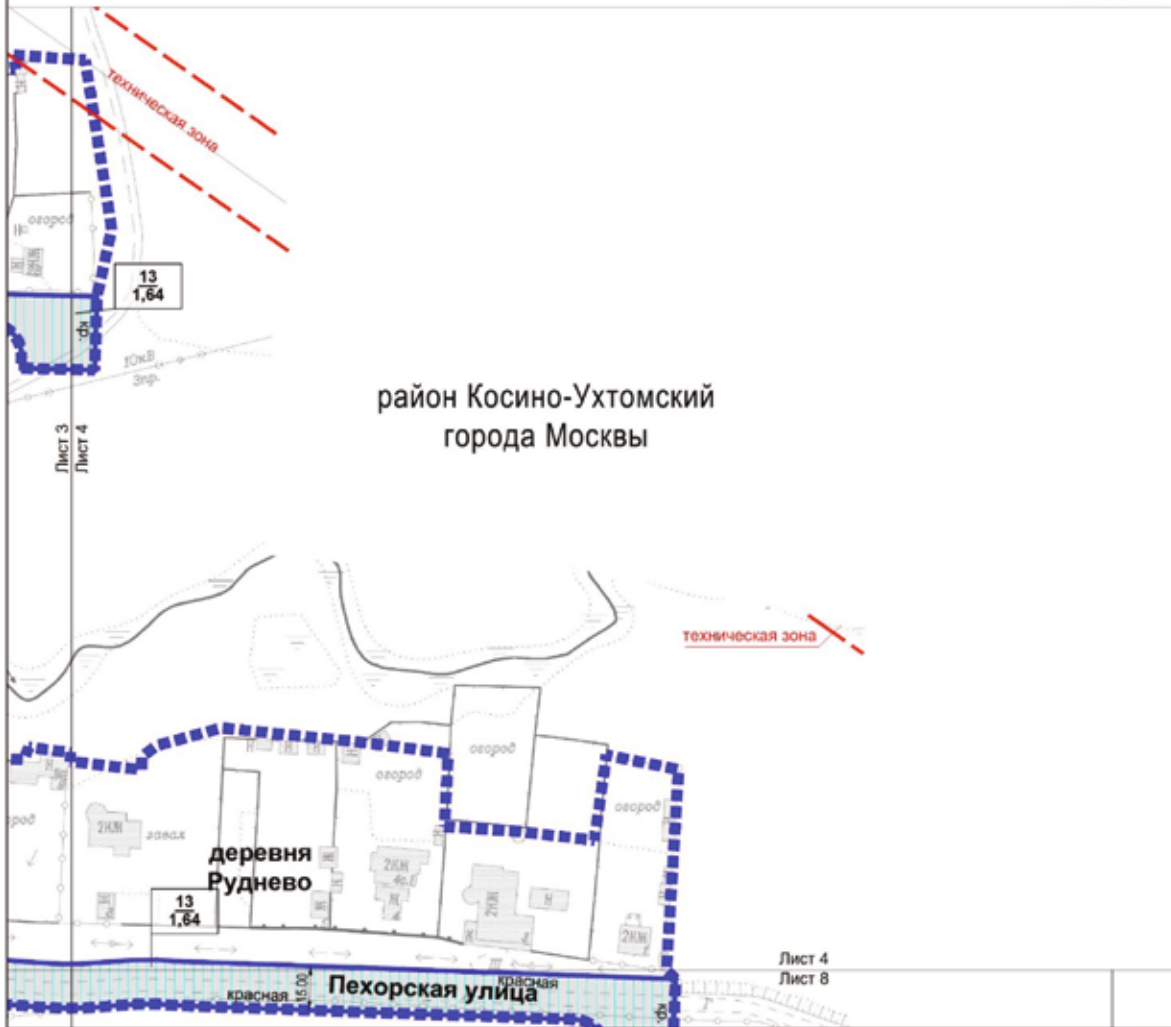
Застройка:

- сохраняемая



План "Функционально-планировочная организация территории" и
 план "Границы зон планируемого размещения объектов"
 Чертеж 2. "Линейные объекты инженерной инфраструктуры и улично-дорожной сети"

Масштаб 1:2000
 район Косино-Ухтомский города Москвы
 Лист 4 из 12



УСЛОВНЫЕ ОБОЗНАЧЕНИЯ

Границы:

- границы подготовки проекта планировки территории
- границы участков территории
- границы зон планируемого размещения линейных объектов

ЛИНИИ ГРАДОСТРОИТЕЛЬНОГО РЕГУЛИРОВАНИЯ:

Существующие:

- границы технических зон инженерных коммуникаций и сооружений

Устанавливаемые:

- красные линии, обозначающие границы территорий общего пользования улично-дорожной сети города Москвы

Зоны планируемого размещения:

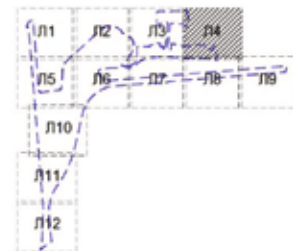
- зоны планируемого размещения объектов улично-дорожной сети
- зоны планируемого размещения объектов инженерной инфраструктуры (трассировка уточняется на стадии проектной документации)

Параметры зон планируемого размещения линейных объектов и объектов инженерной инфраструктуры:

- 13** номер участка (зоны)
- 1,64** площадь участка (зоны), га

Застройка:

- сохраняемая



План "Функционально-планировочная организация территории" и
 план "Границы зон планируемого размещения объектов"
 Чертеж 2. "Линейные объекты инженерной инфраструктуры и улично-дорожной сети"

Масштаб 1:2000
 район Косино-Ухтомский города Москвы

Лист 5 из 12



УСЛОВНЫЕ ОБОЗНАЧЕНИЯ

- Границы:**
- ■ ■ ■ подготовка проекта планировки территории
 - участок территории
 - зон планируемого размещения линейных объектов

ЛИНИИ ГРАДОСТРОИТЕЛЬНОГО РЕГУЛИРОВАНИЯ:

- Существующие:**
- красные линии, обозначающие границы территорий общего пользования улично-дорожной сети города Москвы
 - границы технических зон инженерных коммуникаций и сооружений

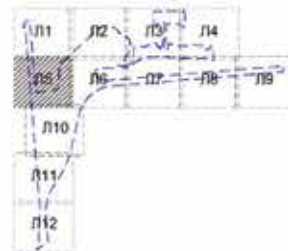
- Отменяемые:**
- красные линии, обозначающие границы территорий общего пользования улично-дорожной сети города Москвы

- Устанавливаемые:**
- красные линии, обозначающие границы территорий общего пользования улично-дорожной сети города Москвы

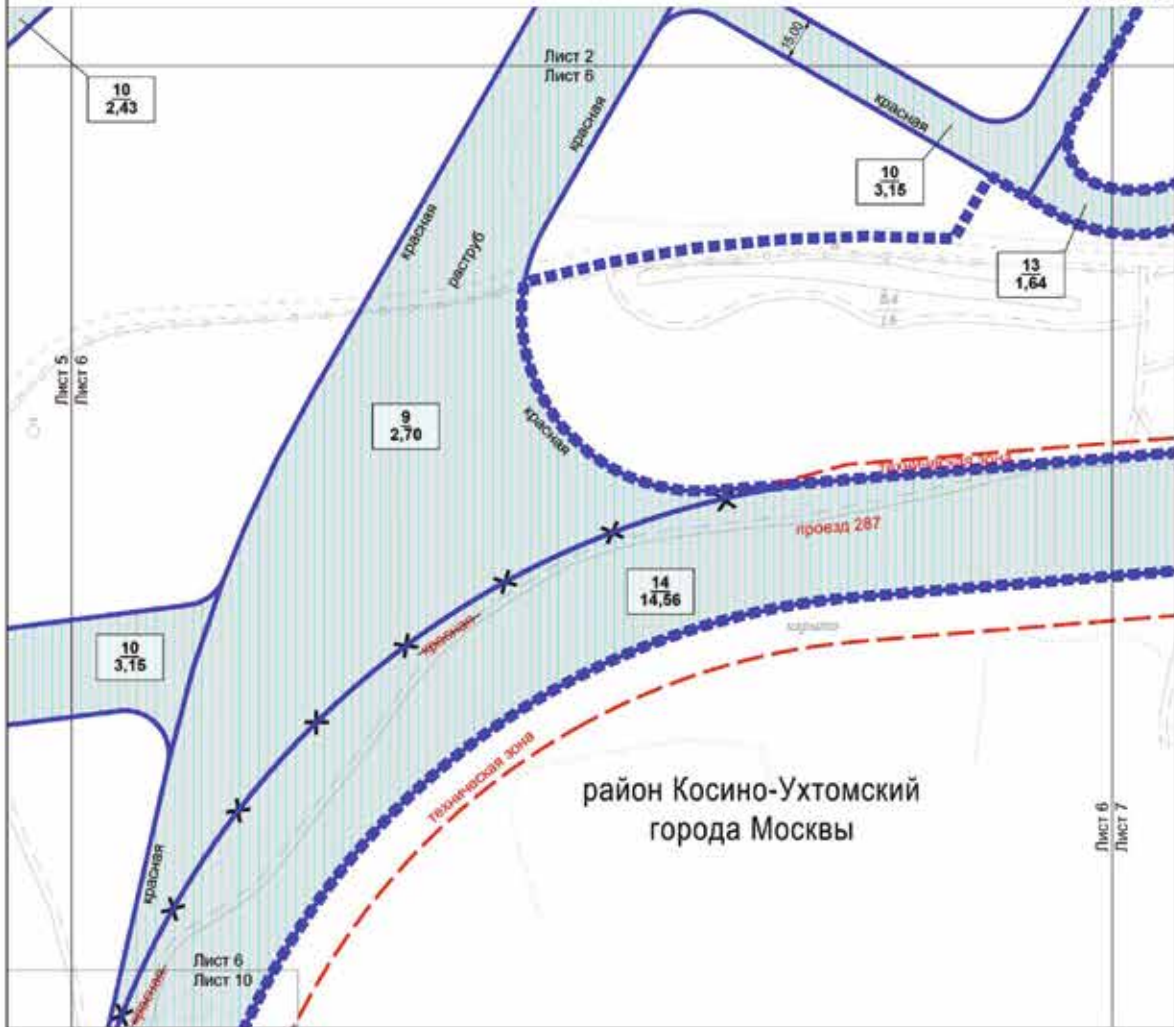
- Зоны планируемого размещения:**
- зоны планируемого размещения объектов улично-дорожной сети
 - зоны планируемого размещения объектов инженерной инфраструктуры (трассировка уточняется на стадии проектной документации)

Параметры зон планируемого размещения линейных объектов и объектов инженерной инфраструктуры:

- 10** номер участка (зоны)
- 3,15** площадь участка (зоны), га



План "Функционально-планировочная организация территории" и план "Границы зон планируемого размещения объектов"
 Чертеж 2. "Линейные объекты инженерной инфраструктуры и улично-дорожной сети"
 Масштаб 1:2000 район Косино-Ухтомский города Москвы Лист 6 из 12



УСЛОВНЫЕ ОБОЗНАЧЕНИЯ

Границы:

- подготовка проекта планировки территории
- участков территории
- зон планируемого размещения линейных объектов

ЛИНИИ ГРАДОСТРОИТЕЛЬНОГО РЕГУЛИРОВАНИЯ:

Существующие:

- красная линия, обозначающие границы территорий общего пользования улично-дорожной сети города Москвы
- границы технических зон инженерных коммуникаций и сооружений

Отменяемые:

- красные линии, обозначающие границы территорий общего пользования улично-дорожной сети города Москвы
- границы технических зон инженерных коммуникаций и сооружений

Устанавливаемые:

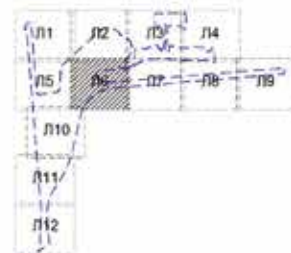
- красные линии, обозначающие границы территорий общего пользования улично-дорожной сети города Москвы
- границы технических зон инженерных коммуникаций и сооружений

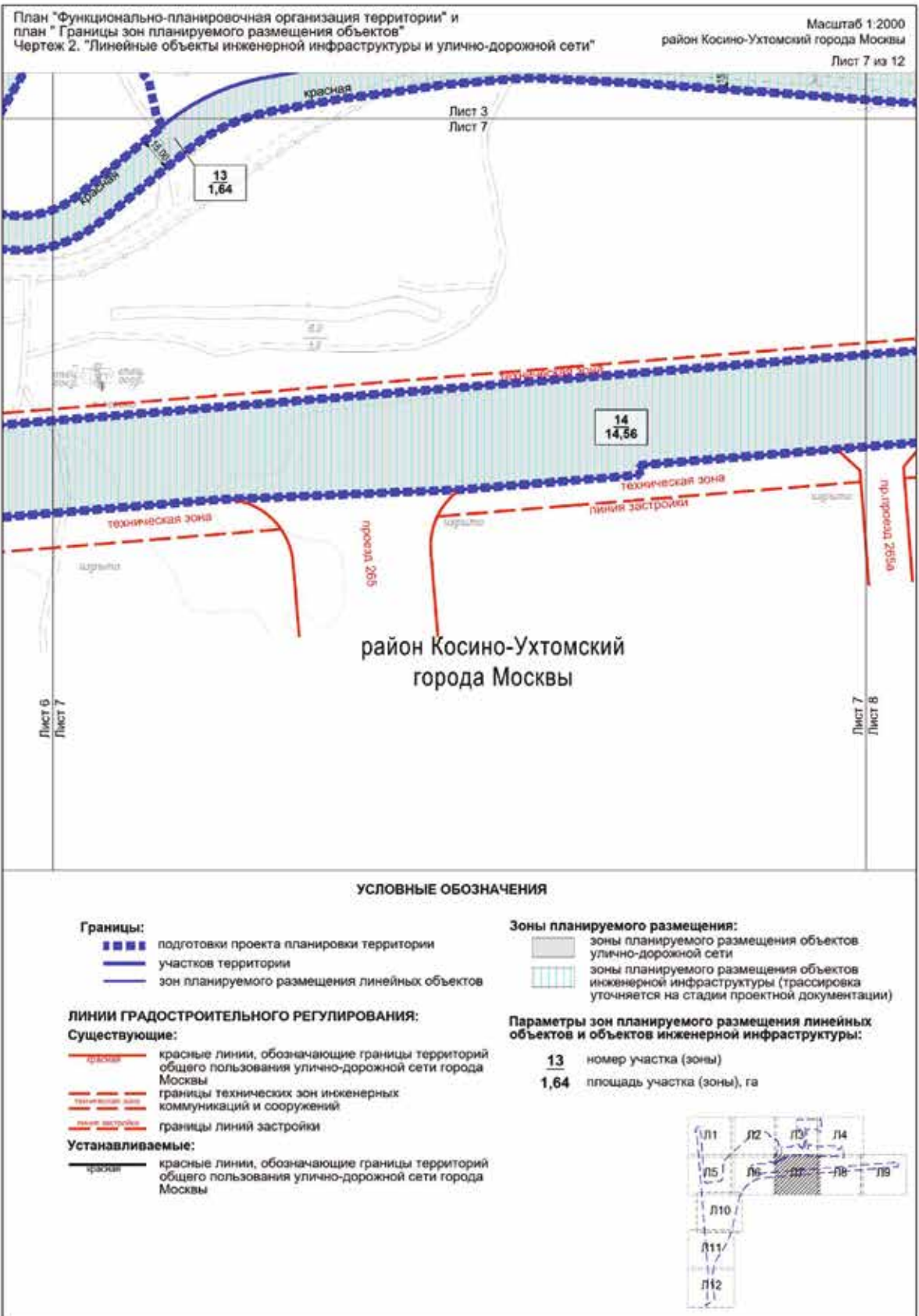
Зоны планируемого размещения:

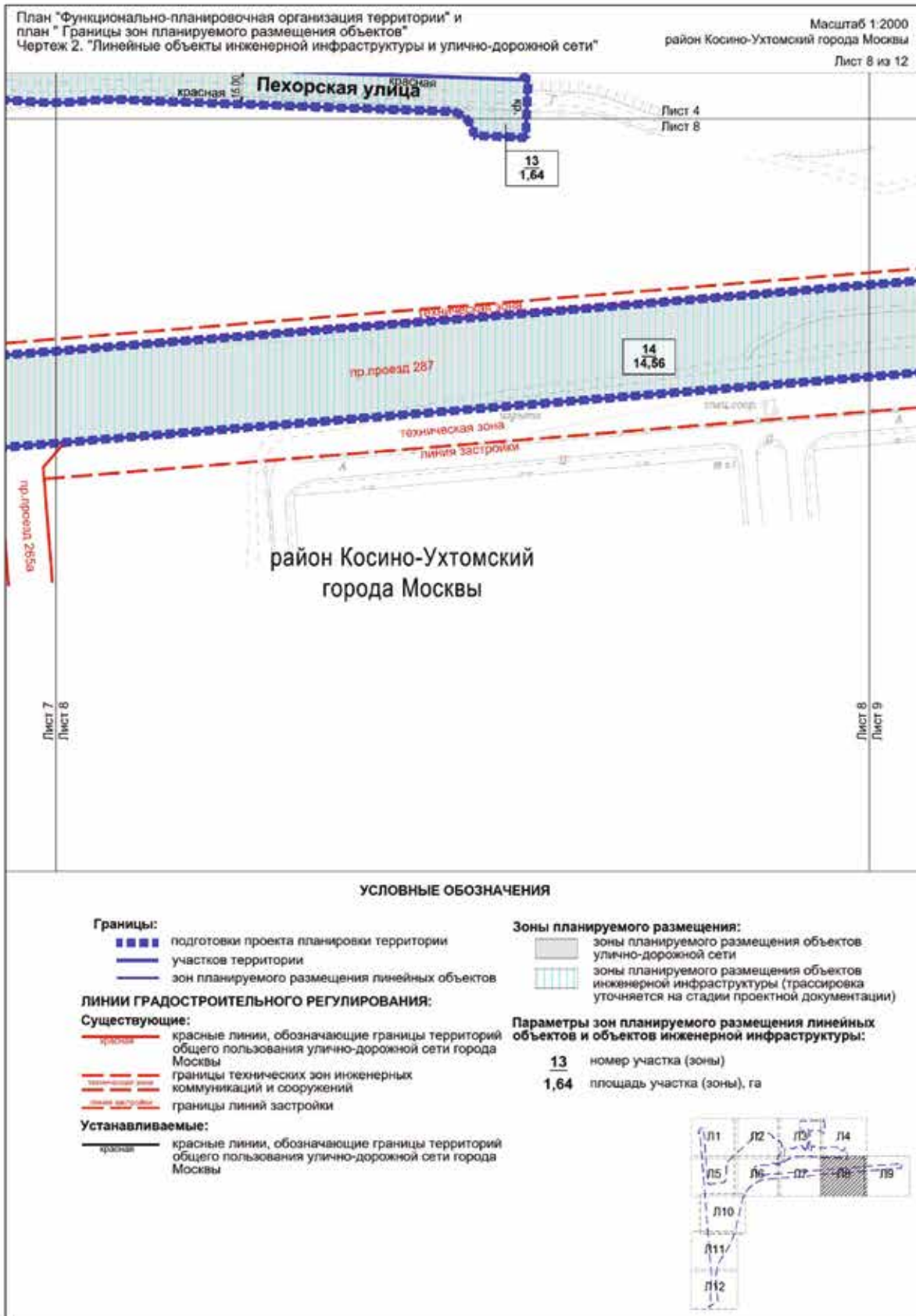
- зоны планируемого размещения объектов улично-дорожной сети
- зоны планируемого размещения объектов инженерной инфраструктуры (трассировка уточняется на стадии проектной документации)

Параметры зон планируемого размещения линейных объектов и объектов инженерной инфраструктуры:

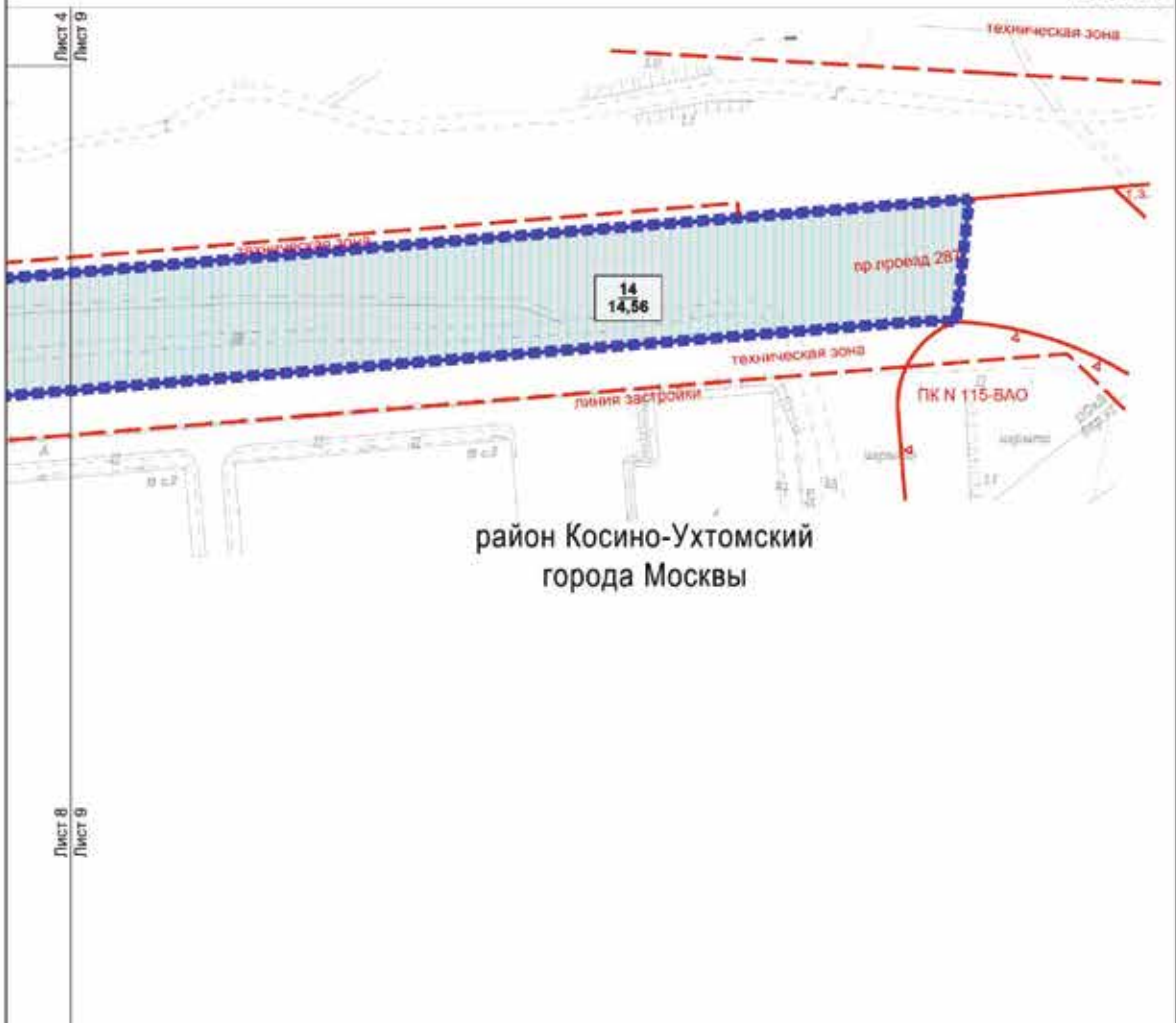
- 9** номер участка (зоны)
- 2,70** площадь участка (зоны), га







План "Функционально-планировочная организация территории" и план "Границы зон планируемого размещения объектов"
 Чертеж 2. "Линейные объекты инженерной инфраструктуры и улично-дорожной сети"
 Масштаб 1:2000 район Косино-Ухтомский города Москвы Лист 9 из 12



район Косино-Ухтомский
 города Москвы

Лист 4
 Лист 9
 Лист 8
 Лист 9

УСЛОВНЫЕ ОБОЗНАЧЕНИЯ

- Границы:**
- ■ ■ ■ подготовки проекта планировки территории
 - — — — участков территории
 - — — — зон планируемого размещения линейных объектов

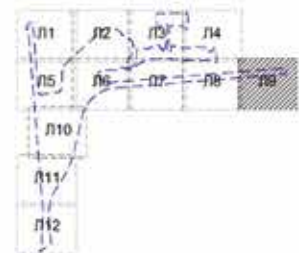
ЛИНИИ ГРАДОСТРОИТЕЛЬНОГО РЕГУЛИРОВАНИЯ:

- Существующие:**
- красная линия границы территорий общего пользования улично-дорожной сети города Москвы
 - ПК П границы объектов природного комплекса города Москвы
 - линия застройки границы линий застройки
 - техническая зона границы технических зон инженерных коммуникаций и сооружений

- Зоны планируемого размещения:**
- зоны планируемого размещения объектов улично-дорожной сети
 - ▨ зоны планируемого размещения объектов инженерной инфраструктуры (трассировка уточняется на стадии проектной документации)

Параметры зон планируемого размещения линейных объектов и объектов инженерной инфраструктуры:

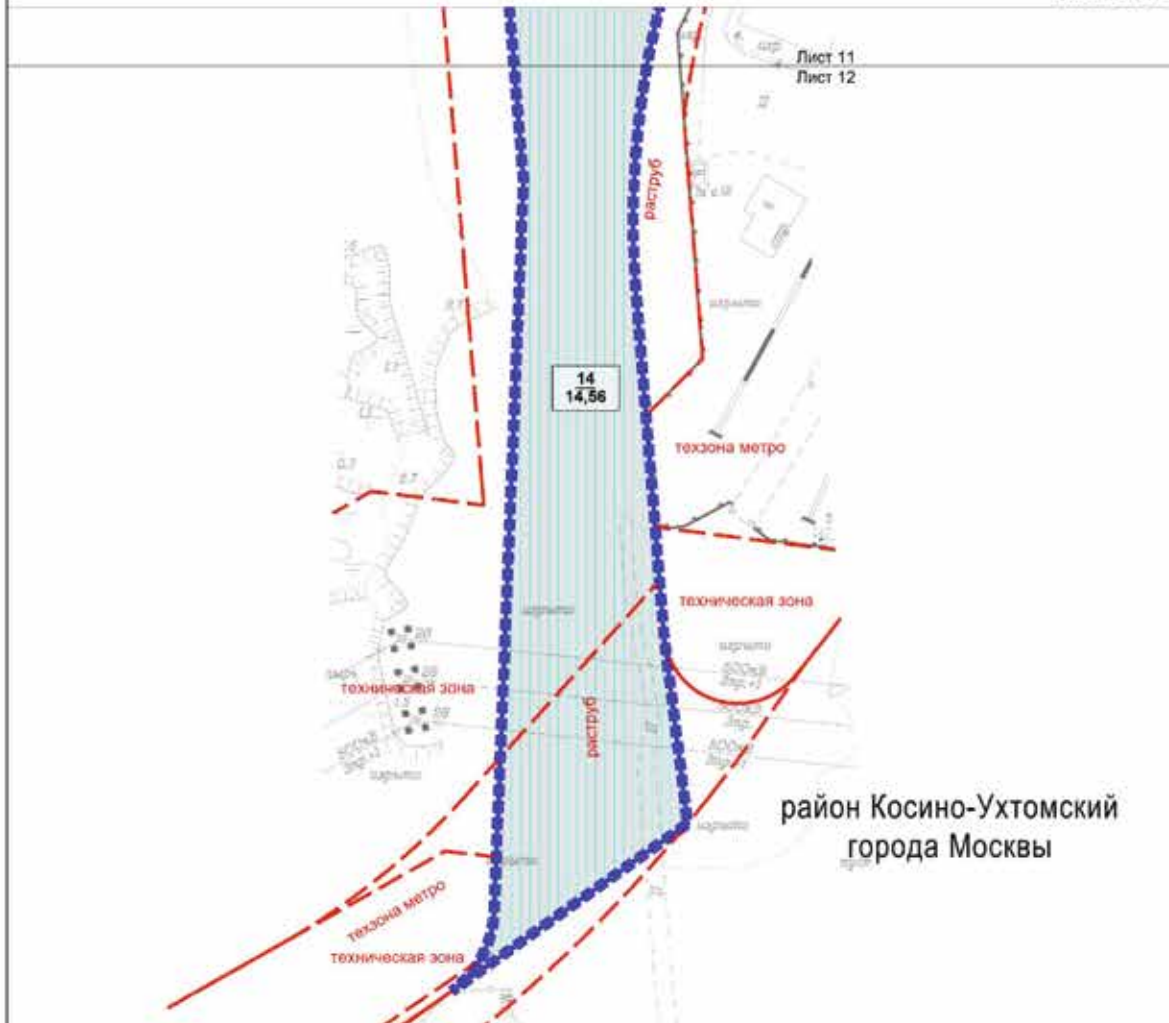
- 14** номер участка (зоны)
- 14,56** площадь участка (зоны), га



План "Функционально-планировочная организация территории" и
 план "Границы зон планируемого размещения объектов"
 Чертеж 2. "Линейные объекты инженерной инфраструктуры и улично-дорожной сети"

Масштаб 1:2000
 район Косино-Ухтомский города Москвы

Лист 12 из 12



район Косино-Ухтомский
 города Москвы

УСЛОВНЫЕ ОБОЗНАЧЕНИЯ

Границы:

- подготовка проекта планировки территории
- участки территории
- зон планируемого размещения линейных объектов

ЛИНИИ ГРАДОСТРОИТЕЛЬНОГО РЕГУЛИРОВАНИЯ:

Существующие:

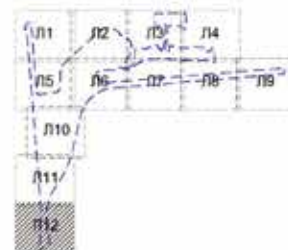
- красные линии, обозначающие границы территорий общего пользования улично-дорожной сети города Москвы
- границы технических зон инженерных коммуникаций и сооружений
- границы технических зон метрополитена

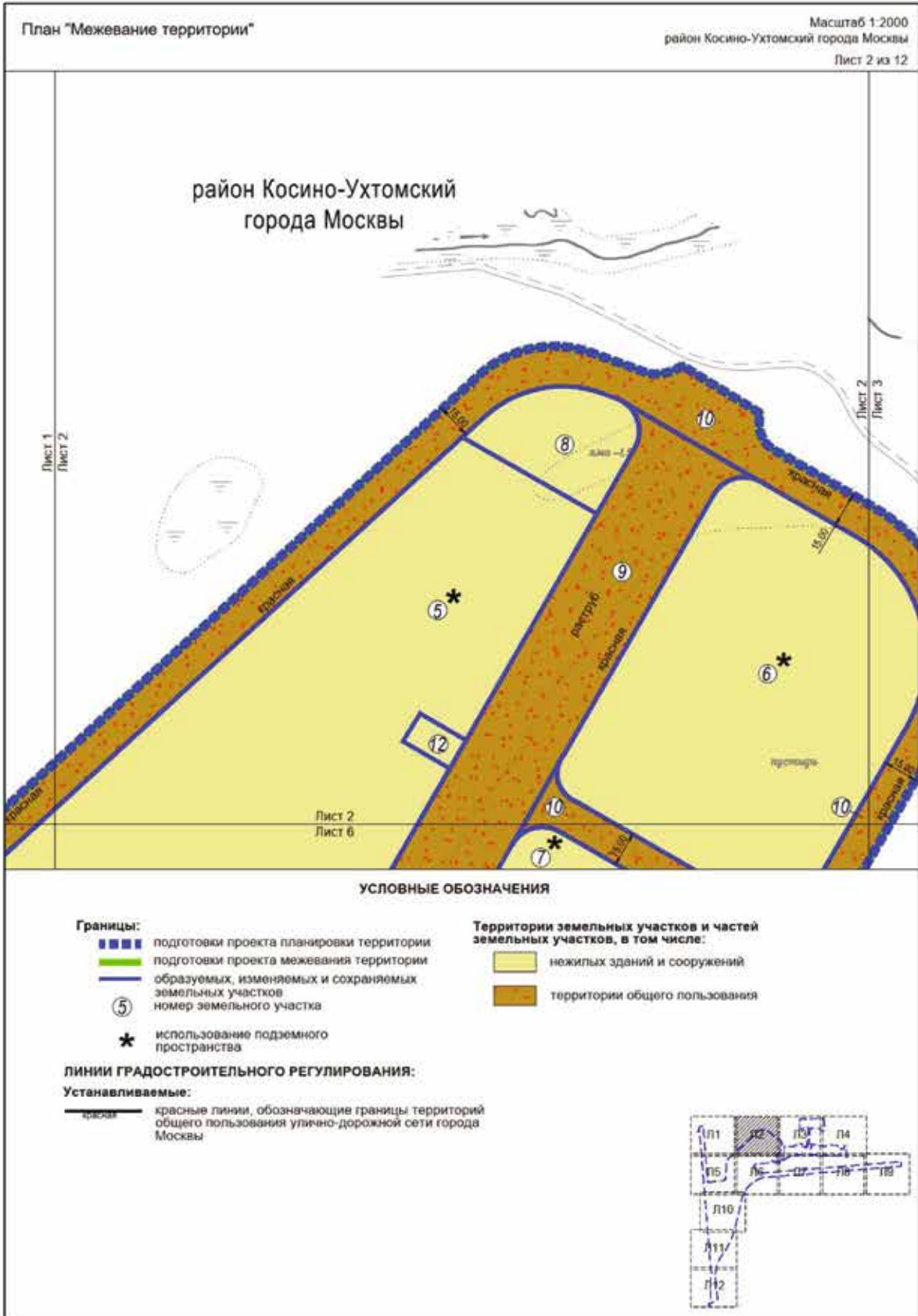
Зоны планируемого размещения:

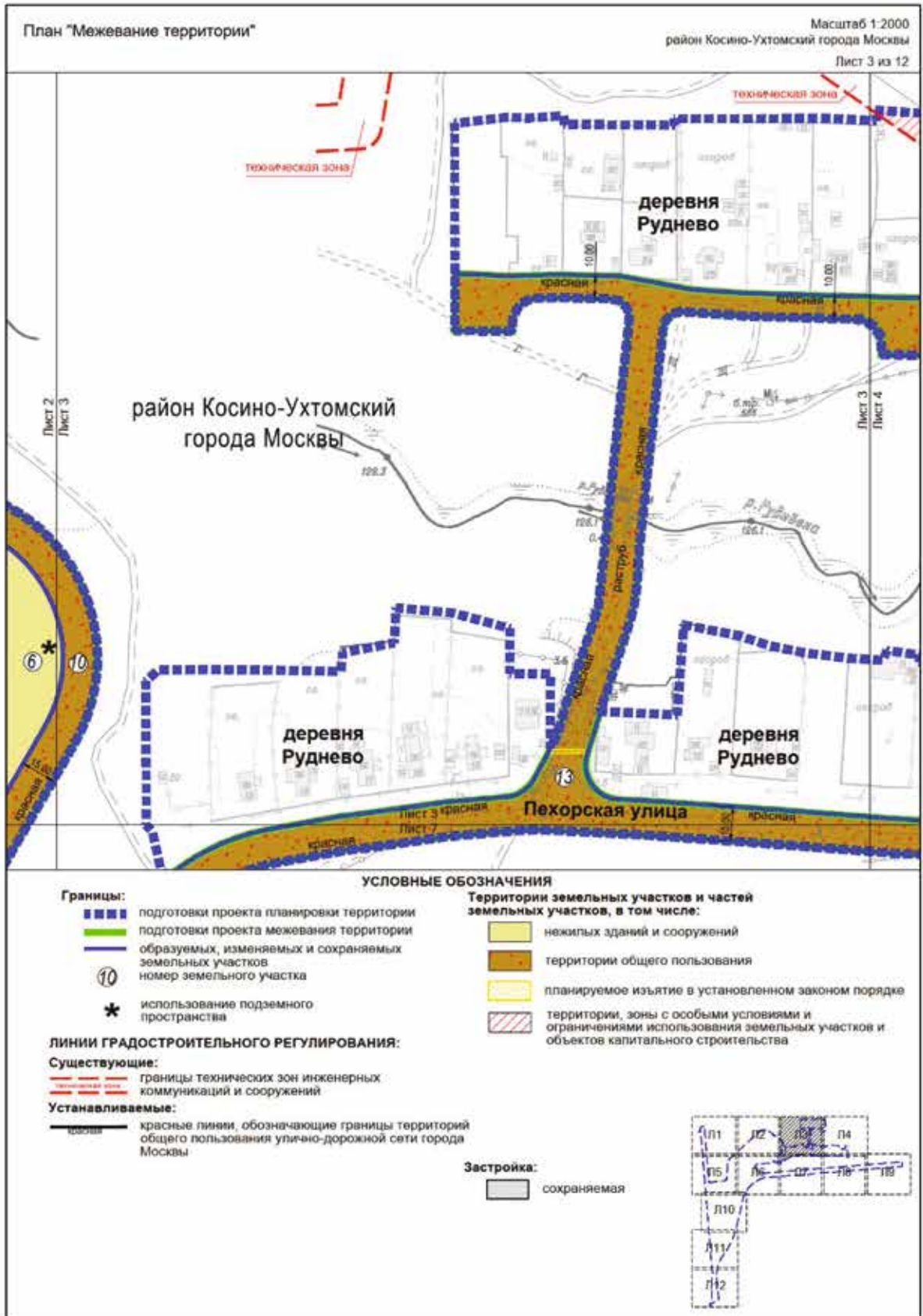
- зоны планируемого размещения объектов улично-дорожной сети
- зоны планируемого размещения объектов инженерной инфраструктуры (трассировка уточняется на стадии проектной документации)

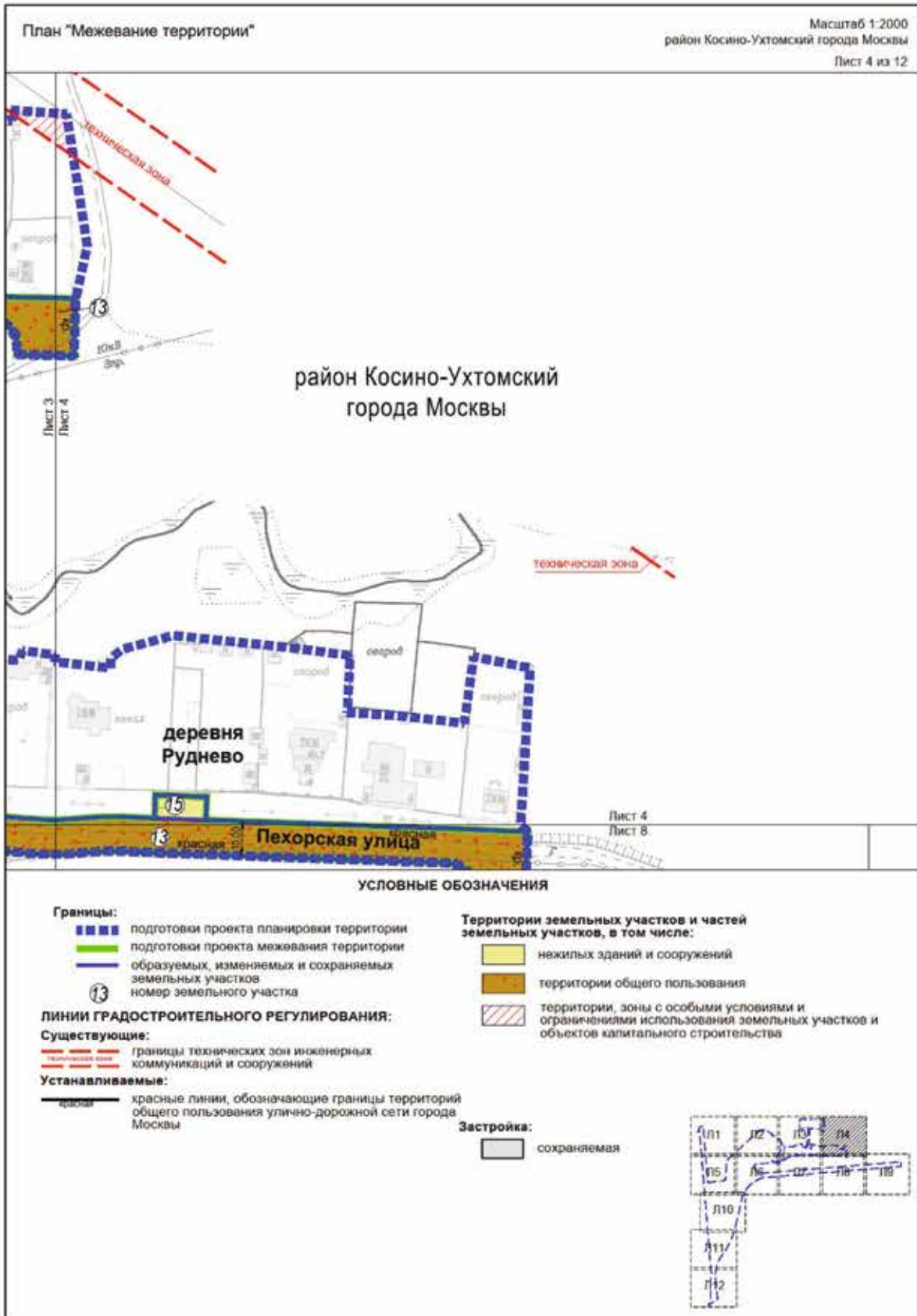
Параметры зон планируемого размещения линейных объектов и объектов инженерной инфраструктуры:

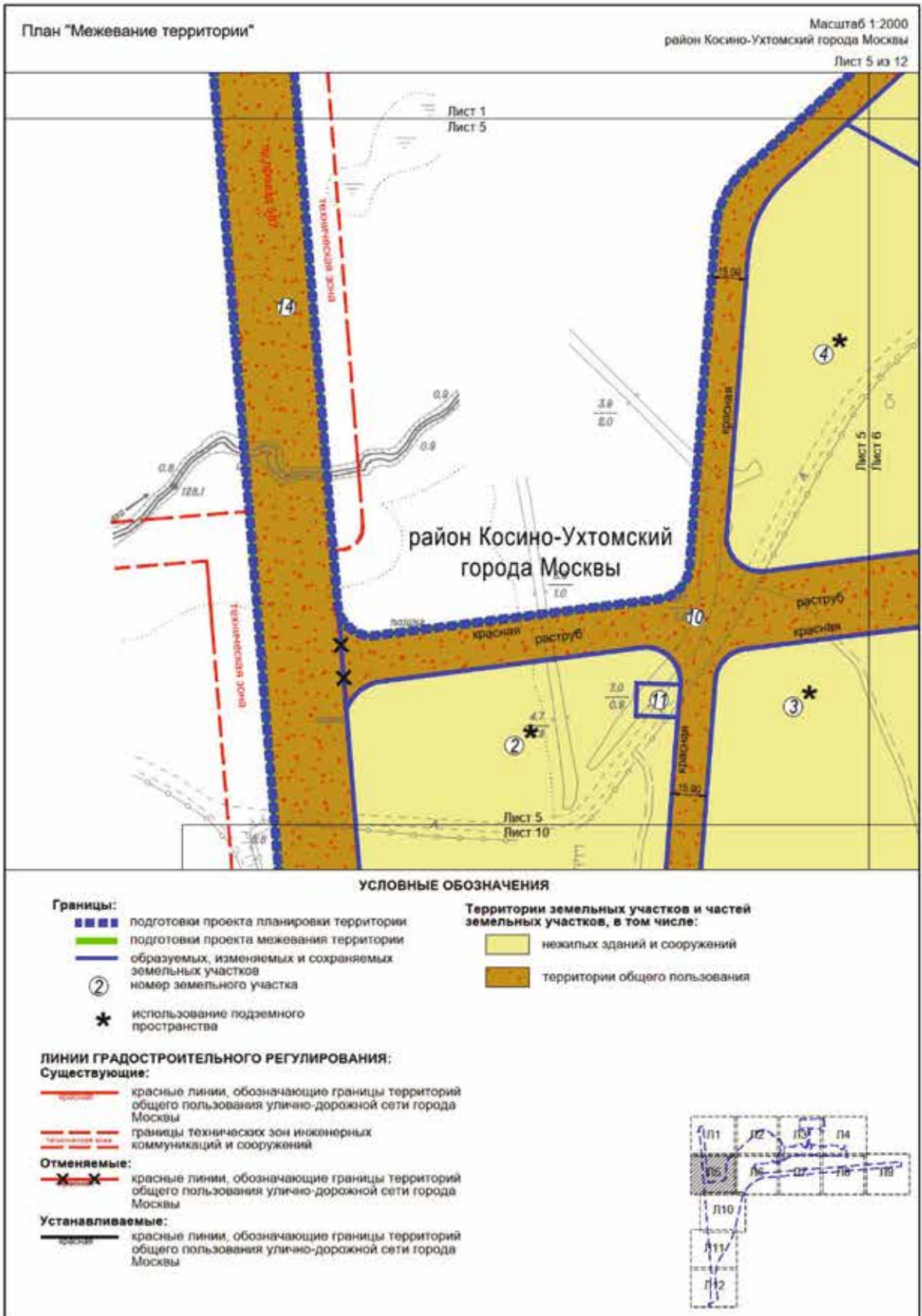
- 14** номер участка (зоны)
- 14,56** площадь участка (зоны), га

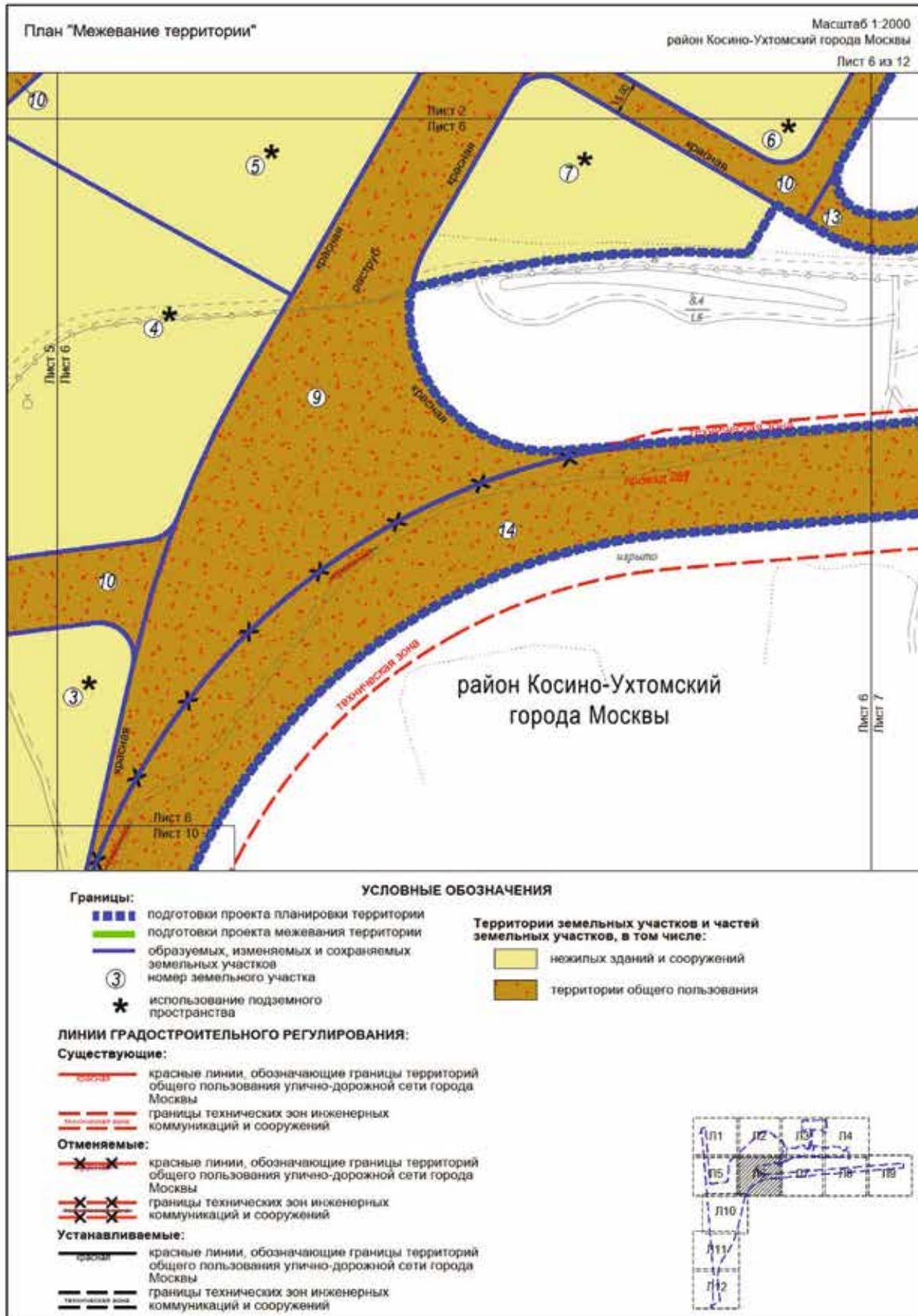


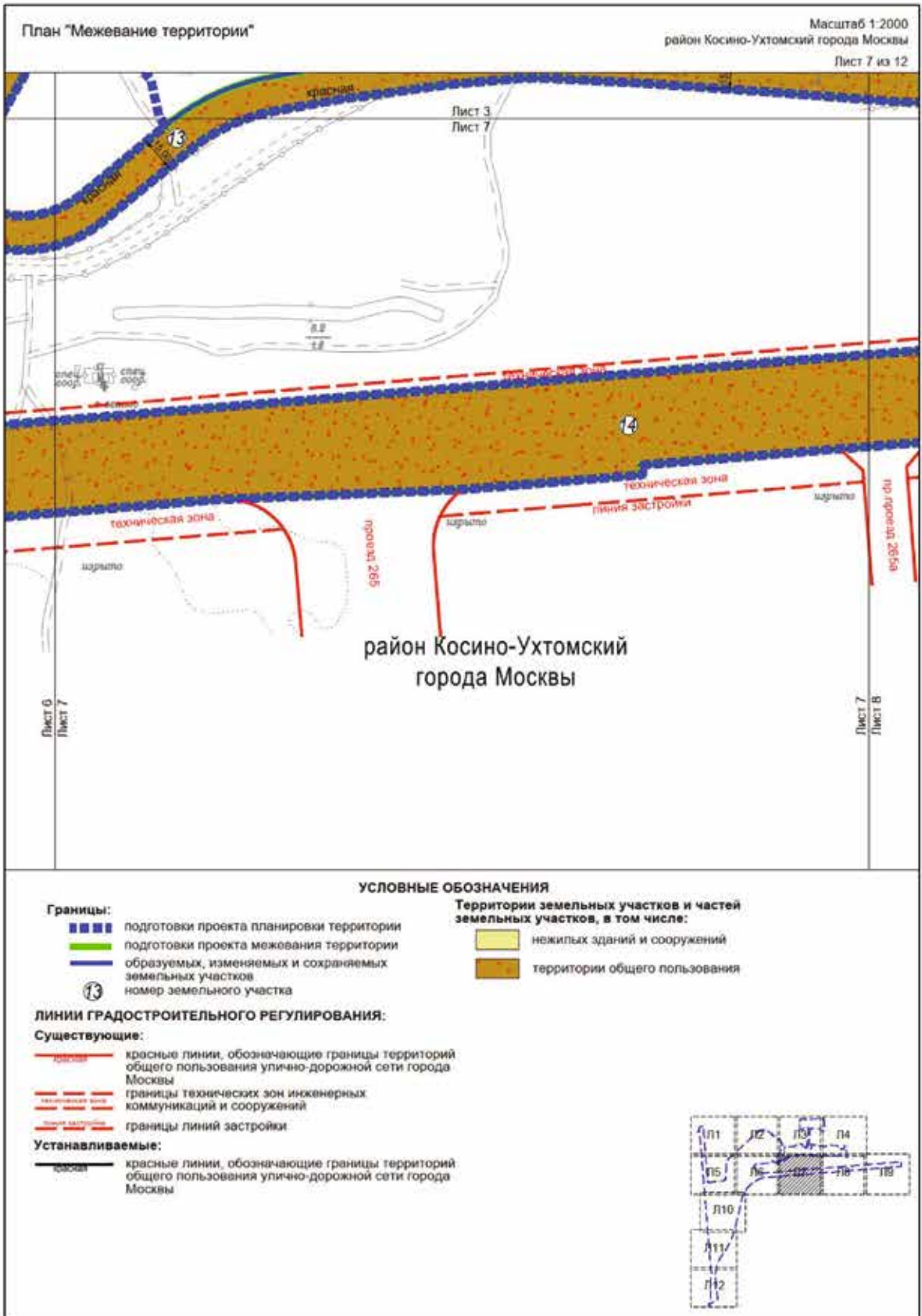


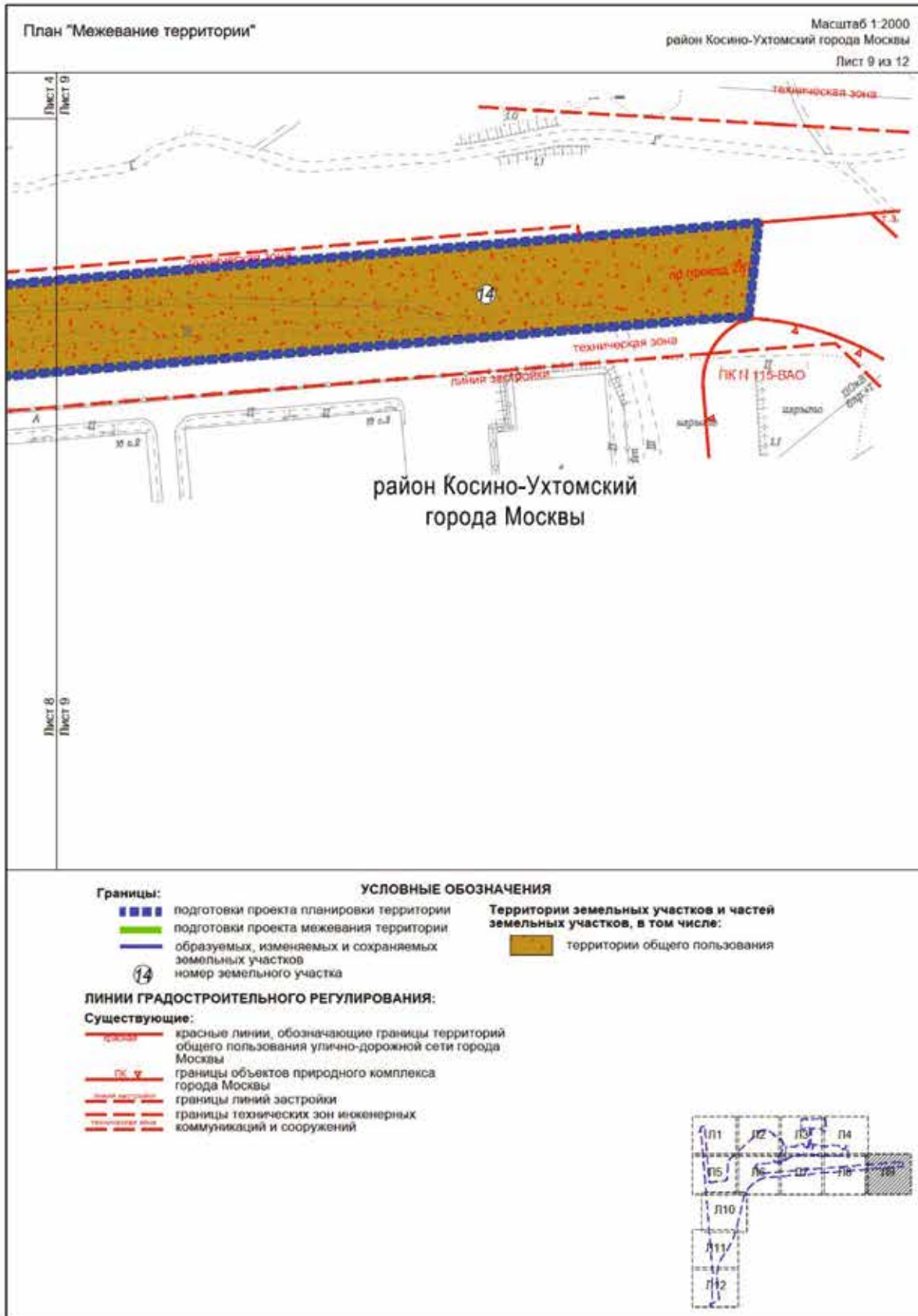


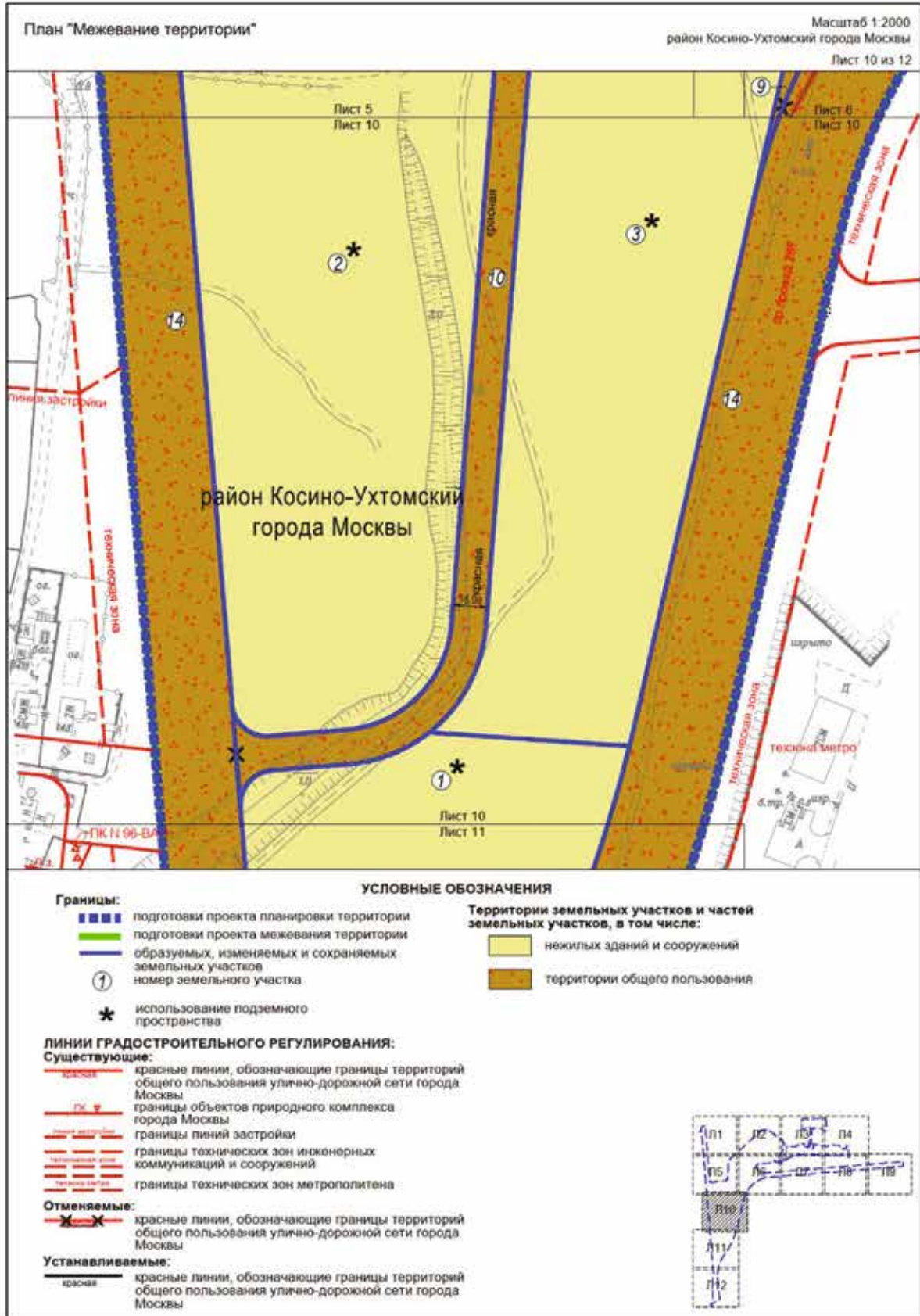


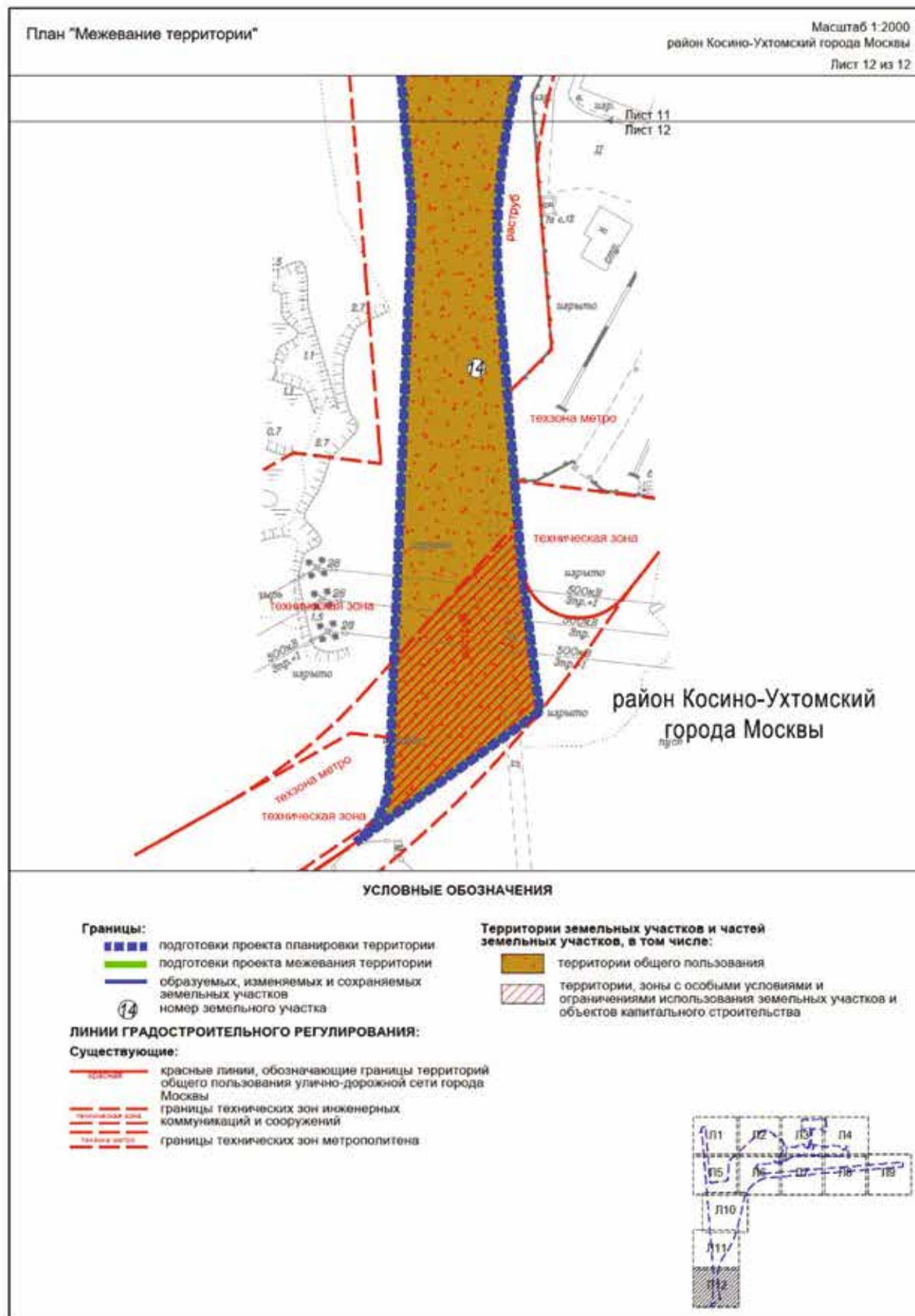












О внесении изменений в постановление Правительства Москвы от 28 марта 2017 г. № 120-ПП

Постановление Правительства Москвы от 7 июня 2022 года № 1033-ПП

В соответствии с Градостроительным кодексом Российской Федерации, Законом города Москвы от 25 июня 2008 г. № 28 «Градостроительный кодекс города Москвы», постановлениями Правительства Москвы от 7 апреля 2009 г. № 270-ПП «О создании Городской комиссии по вопросам градостроительства, землепользования и застройки при Правительстве Москвы и об утверждении положений о Городской и окружной комиссиях по вопросам градостроительства, землепользования и застройки при Правительстве Москвы», от 22 марта 2022 г. № 438-ПП «О реализации положений пункта 2 статьи 7 Федерального закона от 14 марта 2022 г. № 58-ФЗ «О внесении изменений в отдельные законодательные акты Российской Федерации» **Правительство Москвы постановляет:**

1. Внести изменения в постановление Правительства Москвы от 28 марта 2017 г. № 120-ПП «Об утверждении правил землепользования и застройки города Москвы» (в редакции постановления Правительства Москвы от 27 апреля 2022 г. № 780-ПП):

1.1. Лист F6-9-2-2 карты градостроительного зонирования «Границы территориальных зон и виды разрешенного использования земельных участков и объектов капитального строительства. Юго-Западный административный округ города Москвы» раздела 1 книги 8 территориальной части правил землепользования и застройки приложения к постановлению изложить в редакции согласно приложению 1 к настоящему постановлению.

1.2. Лист F6-9-2-2 карты градостроительного зонирования «Границы территориальных зон, подзон территориальных зон и предельные параметры разрешенного строительства, реконструкции объектов капитального строительства. Юго-Западный административный округ города Москвы» раздела 1 книги 8 территориальной части правил землепользования и застройки приложения к постановлению изложить в редакции согласно приложению 2 к настоящему постановлению.

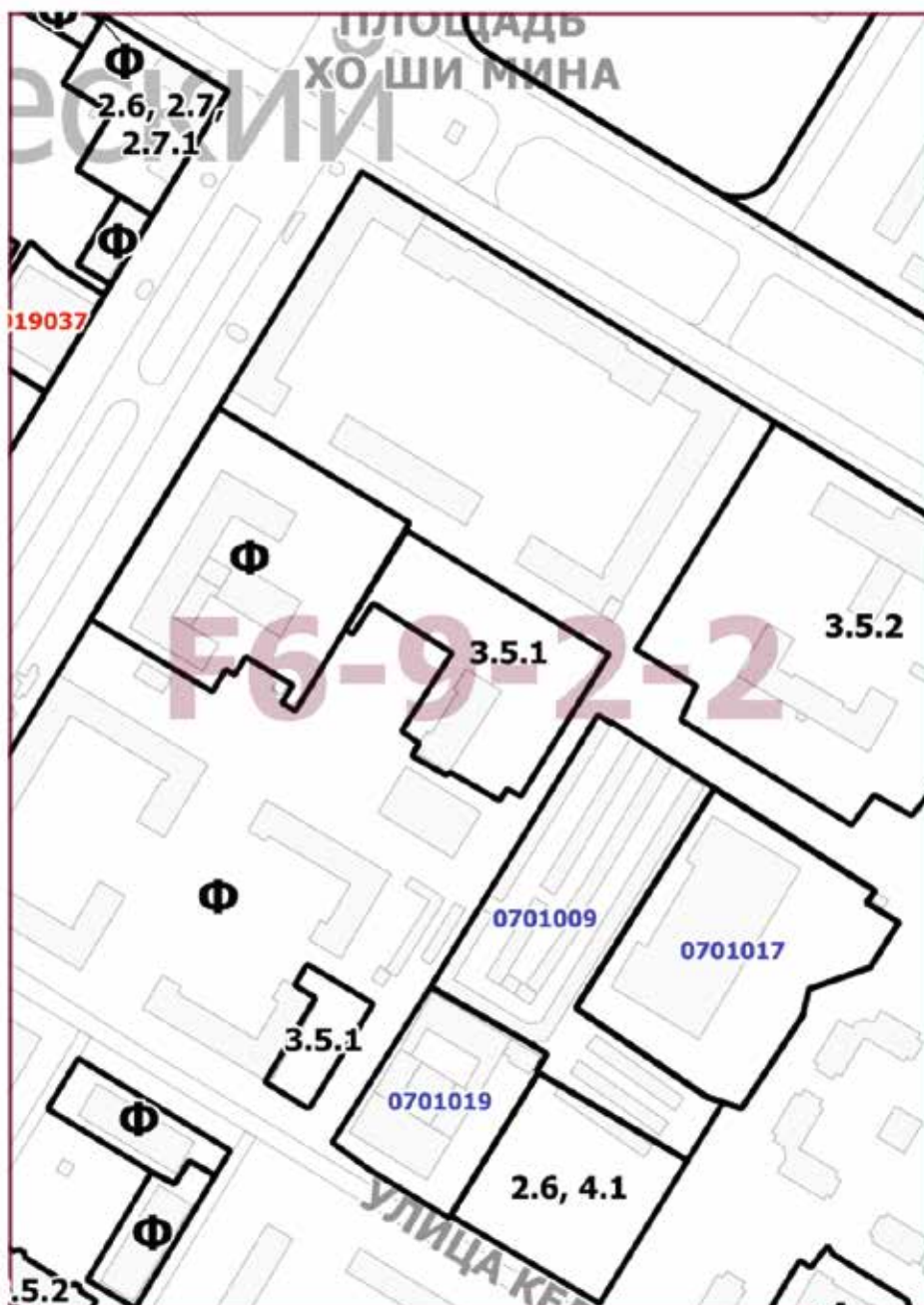
2. Контроль за выполнением настоящего постановления возложить на заместителя Мэра Москвы в Правительстве Москвы по вопросам градостроительной политики и строительства Бочкарева А.Ю.

Мэр Москвы **С.С.Собянин**

Приложение 1
к постановлению Правительства Москвы
от 7 июня 2022 г. № 1033-ПП

Внесение изменения в приложение к постановлению Правительства Москвы
от 28 марта 2017 г. № 120-ПП

Книга 8
Карта градостроительного зонирования
Границы территориальных зон и виды разрешенного использования
земельных участков и объектов капитального строительства
Юго-Западный административный округ города Москвы



Приложение 2
к постановлению Правительства Москвы
от 7 июня 2022 г. № 1033-ПП

Внесение изменения в приложение к постановлению Правительства Москвы
от 28 марта 2017 г. № 120-ПП

Книга 8
Карта градостроительного зонирования
Границы территориальных зон, подзон территориальных зон и предельные параметры
разрешенного строительства, реконструкции объектов капитального строительства
Юго-Западный административный округ города Москвы



О внесении изменений в постановление Правительства Москвы от 28 марта 2017 г. № 120-ПП

Постановление Правительства Москвы от 7 июня 2022 года № 1034-ПП

В соответствии с Градостроительным кодексом Российской Федерации, Законом города Москвы от 25 июня 2008 г. № 28 «Градостроительный кодекс города Москвы», постановлениями Правительства Москвы от 7 апреля 2009 г. № 270-ПП «О создании Городской комиссии по вопросам градостроительства, землепользования и застройки при Правительстве Москвы и об утверждении положений о Городской и окружной комиссиях по вопросам градостроительства, землепользования и застройки при Правительстве Москвы», от 22 марта 2022 г. № 438-ПП «О реализации положений пункта 2 статьи 7 Федерального закона от 14 марта 2022 г. № 58-ФЗ «О внесении изменений в отдельные законодательные акты Российской Федерации» **Правительство Москвы постановляет:**

1. Внести изменения в постановление Правительства Москвы от 28 марта 2017 г. № 120-ПП «Об утверждении правил землепользования и застройки города Москвы» (в редакции постановлений Правительства Москвы от 20 июля 2020 г. № 1025-ПП, от 15 декабря 2020 г. № 2236-ПП, от 26 апреля 2022 г. № 725-ПП, от 27 апреля 2022 г. № 777-ПП):

1.1. Листы Е5-2-2-4 и Е5-3-1-3 карты градостроительного зонирования «Границы территориальных зон и виды разрешенного использования земельных участков и объектов капитального строительства. Северо-Западный административный округ города Москвы» раздела 1 книги 10 территориальной части правил землепользования и застройки приложения к постановлению изложить в редакции согласно приложению 1 к настоящему постановлению.

1.2. Листы Е5-2-2-4 и Е5-3-1-3 карты градостроительного зонирования «Границы территориальных зон, подзон территориальных зон и предельные параметры разрешенного строительства, реконструкции объектов капитального строительства. Северо-Западный административный округ города Москвы» раздела 1 книги 10 территориальной части правил землепользования и застройки приложения к постановлению изложить в редакции согласно приложению 2 к настоящему постановлению.

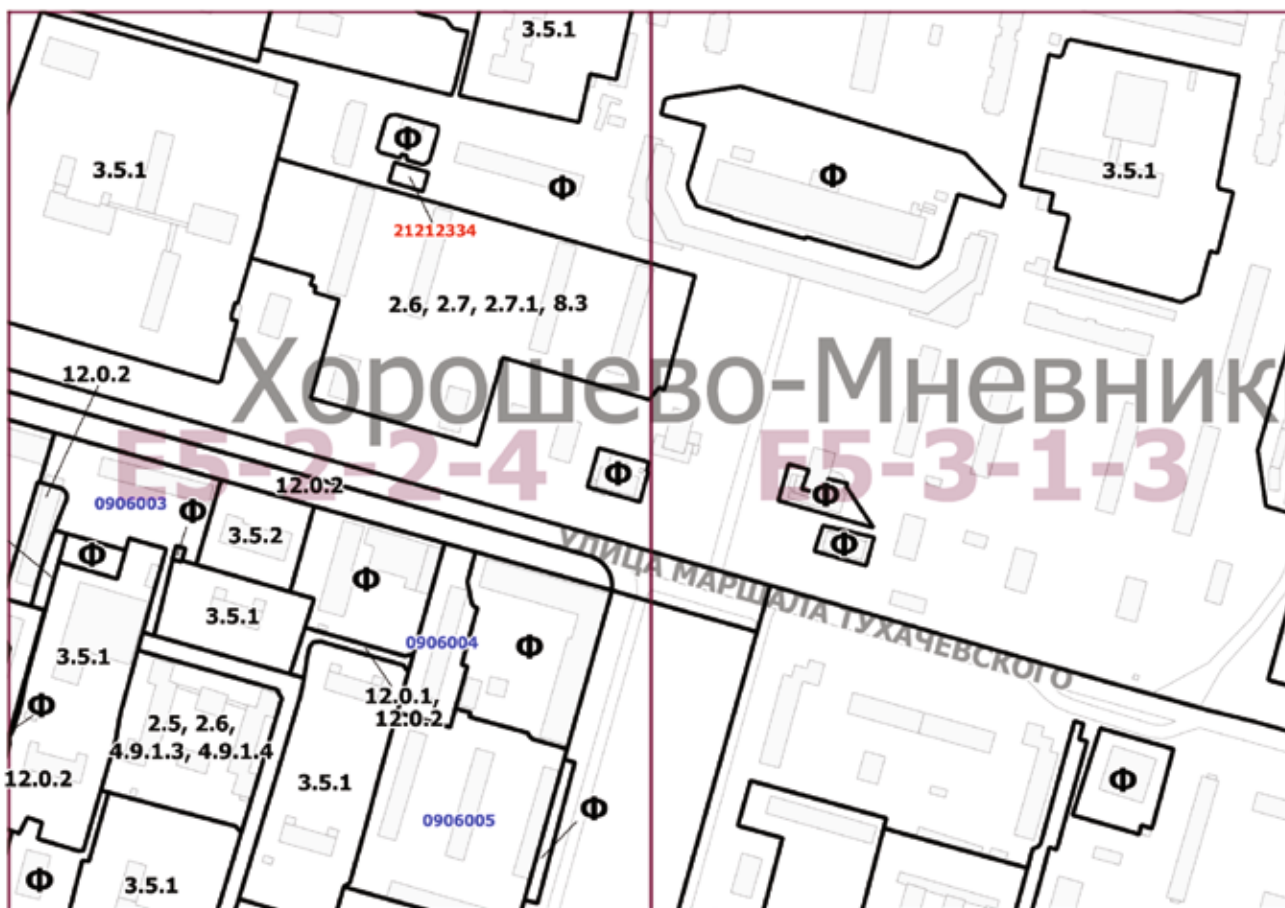
2. Контроль за выполнением настоящего постановления возложить на заместителя Мэра Москвы в Правительстве Москвы по вопросам градостроительной политики и строительства Бочкарева А.Ю.

Мэр Москвы **С.С.Собянин**

Приложение 1
к постановлению Правительства Москвы
от 7 июня 2022 г. № 1034-ПП

Внесение изменений в приложение к постановлению Правительства Москвы
от 28 марта 2017 г. № 120-ПП

Книга 10
Карта градостроительного зонирования
Границы территориальных зон и виды разрешенного использования
земельных участков и объектов капитального строительства
Северо-Западный административный округ города Москвы



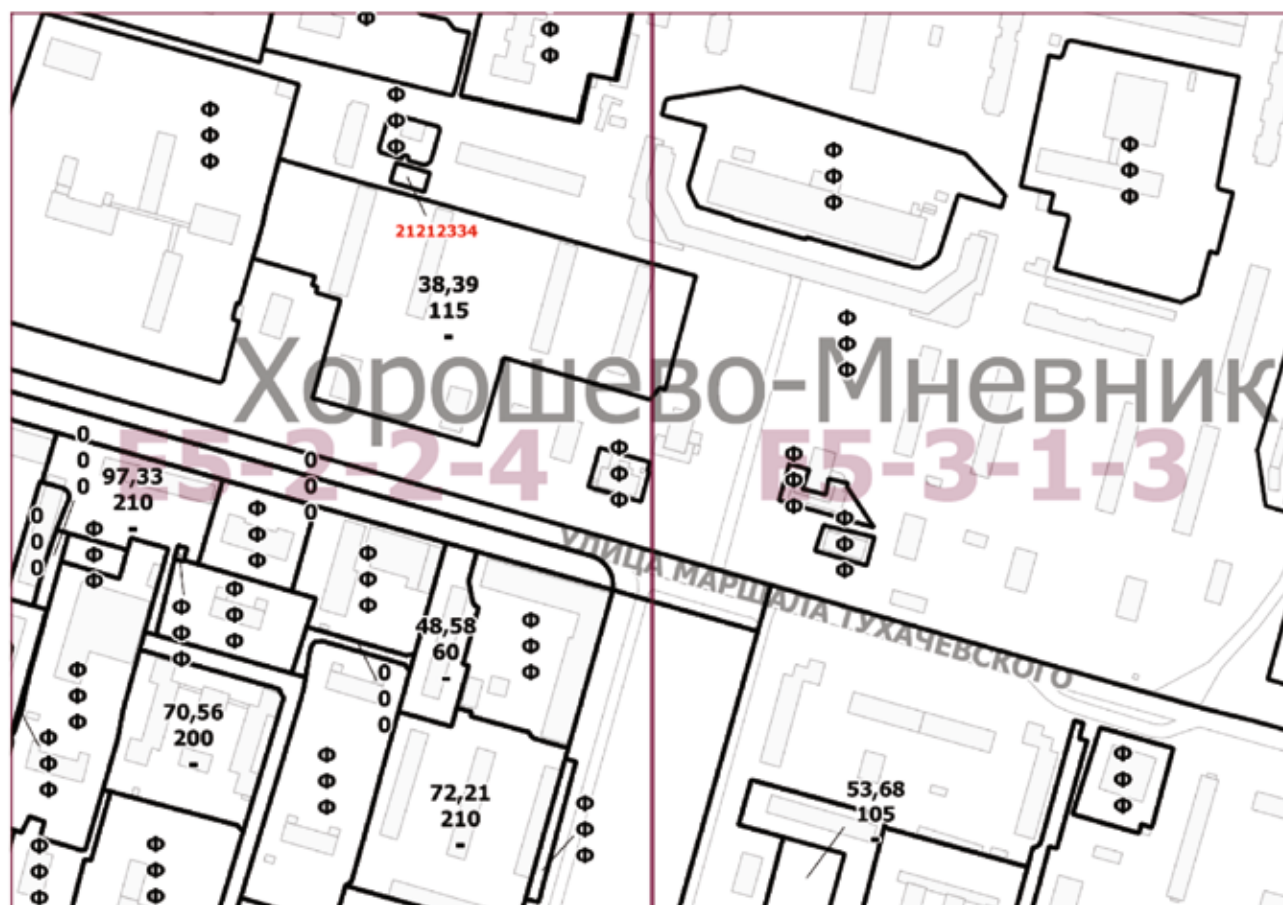
Приложение 2
к постановлению Правительства Москвы
от 7 июня 2022 г. № 1034-ПП

Внесение изменений в приложение к постановлению Правительства Москвы
от 28 марта 2017 г. № 120-ПП

Книга 10

Карта градостроительного зонирования

Границы территориальных зон, подзон территориальных зон и предельные параметры разрешенного строительства, реконструкции объектов капитального строительства Северо-Западный административный округ города Москвы



О внесении изменений в постановление Правительства Москвы от 28 марта 2017 г. № 120-ПП

Постановление Правительства Москвы от 7 июня 2022 года № 1035-ПП

В соответствии с Градостроительным кодексом Российской Федерации, Законом города Москвы от 25 июня 2008 г. № 28 «Градостроительный кодекс города Москвы», постановлением Правительства Москвы от 7 апреля 2009 г. № 270-ПП «О создании Городской комиссии по вопросам градостроительства, землепользования и застройки при Правительстве Москвы и об утверждении положений о Городской и окружной комиссиях по вопросам градостроительства, землепользования и застройки при Правительстве Москвы» **Правительство Москвы постановляет:**

1. Внести изменения в постановление Правительства Москвы от 28 марта 2017 г. № 120-ПП «Об утверждении правил землепользования и застройки города Москвы» (в редакции постановлений Правительства Москвы от 26 января 2021 г. № 63-ПП, от 27 июля 2021 г. № 1139-ПП, от 27 апреля 2022 г. № 779-ПП):

1.1. Листы F5-7-4-4, F6-1-2-1 и F6-1-2-2 карты градостроительного зонирования «Границы территориальных зон и виды разрешенного использования земельных участков и объектов капитального строительства. Западный административный округ города Москвы» раздела 1 книги 9 территориальной части правил землепользования и застройки приложения к постановлению изложить в редакции согласно приложению 1 к настоящему постановлению.

1.2. Листы F6-1-1-2, F6-1-1-3 и F6-1-1-4 карты градостроительного зонирования «Границы территориальных зон и виды разрешенного использования земельных участков и объектов капитального строительства. Западный административный округ города Москвы» раздела 1 книги 9 территориальной части правил землепользования и застройки приложения к постановлению изложить в редакции согласно приложению 2 к настоящему постановлению.

1.3. Листы F5-7-4-4, F6-1-2-1 и F6-1-2-2 карты градостроительного зонирования «Границы территориальных зон, подзон территориальных зон и предельные параметры разрешенного строительства, реконструкции объектов капитального строительства. Западный административный округ города Москвы» раздела 1 книги 9 территориальной части правил землепользования и застройки приложения к постановлению изложить в редакции согласно приложению 3 к настоящему постановлению.

1.4. Листы F6-1-1-2, F6-1-1-3 и F6-1-1-4 карты градостроительного зонирования «Границы территориальных зон, подзон территориальных зон и предельные параметры разрешенного строительства, реконструкции объектов капитального строительства. Западный административный округ города Москвы» раздела 1 книги 9 территориальной части правил землепользования и застройки приложения к постановлению изложить в редакции согласно приложению 4 к настоящему постановлению.

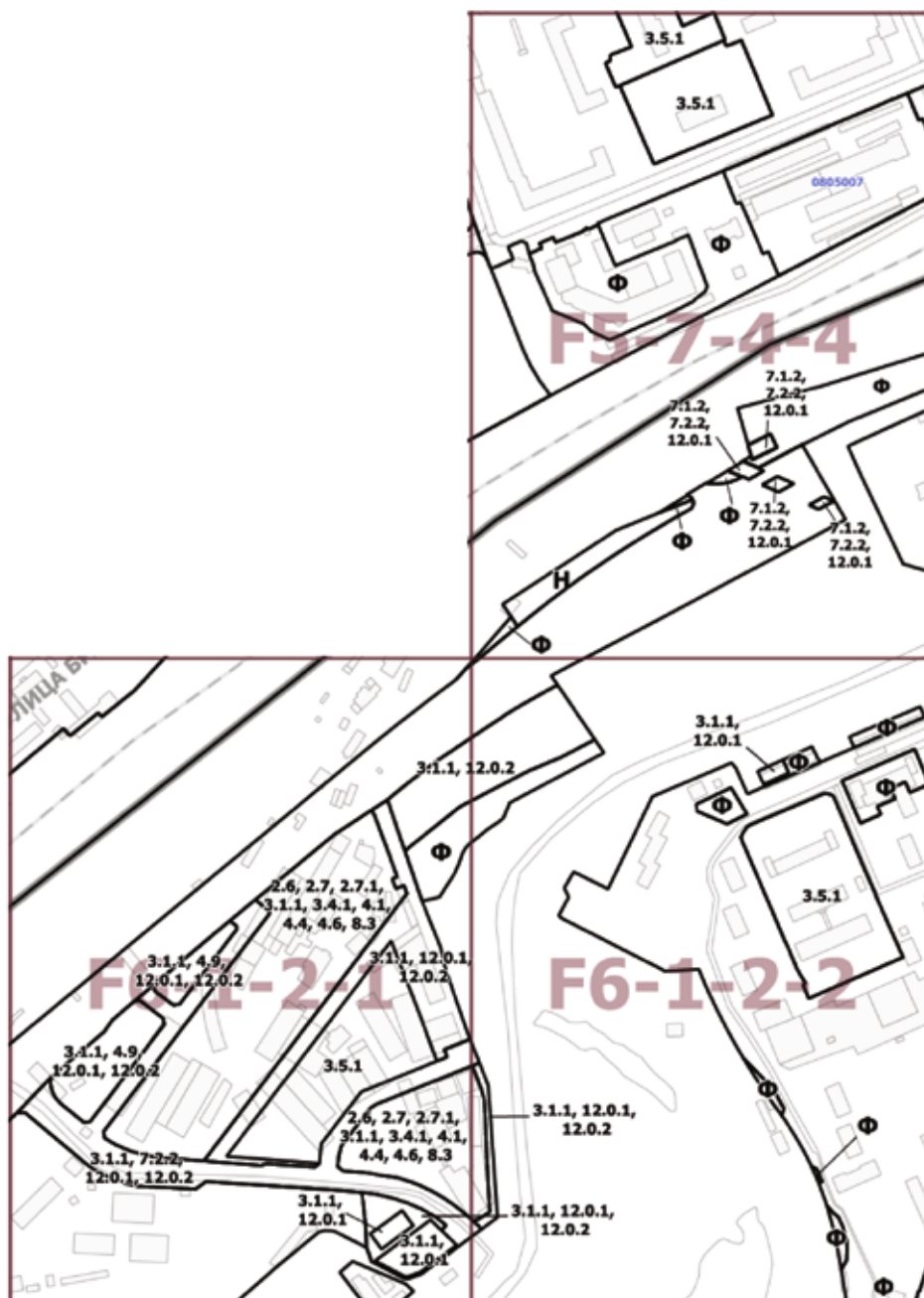
2. Контроль за выполнением настоящего постановления возложить на заместителя Мэра Москвы в Правительстве Москвы по вопросам градостроительной политики и строительства Бочкарева А.Ю.

Мэр Москвы **С.С.Собянин**

Приложение 1
к постановлению Правительства Москвы
от 7 июня 2022 г. № 1035-ПП

Внесение изменений в приложение к постановлению Правительства Москвы
от 28 марта 2017 г. № 120-ПП

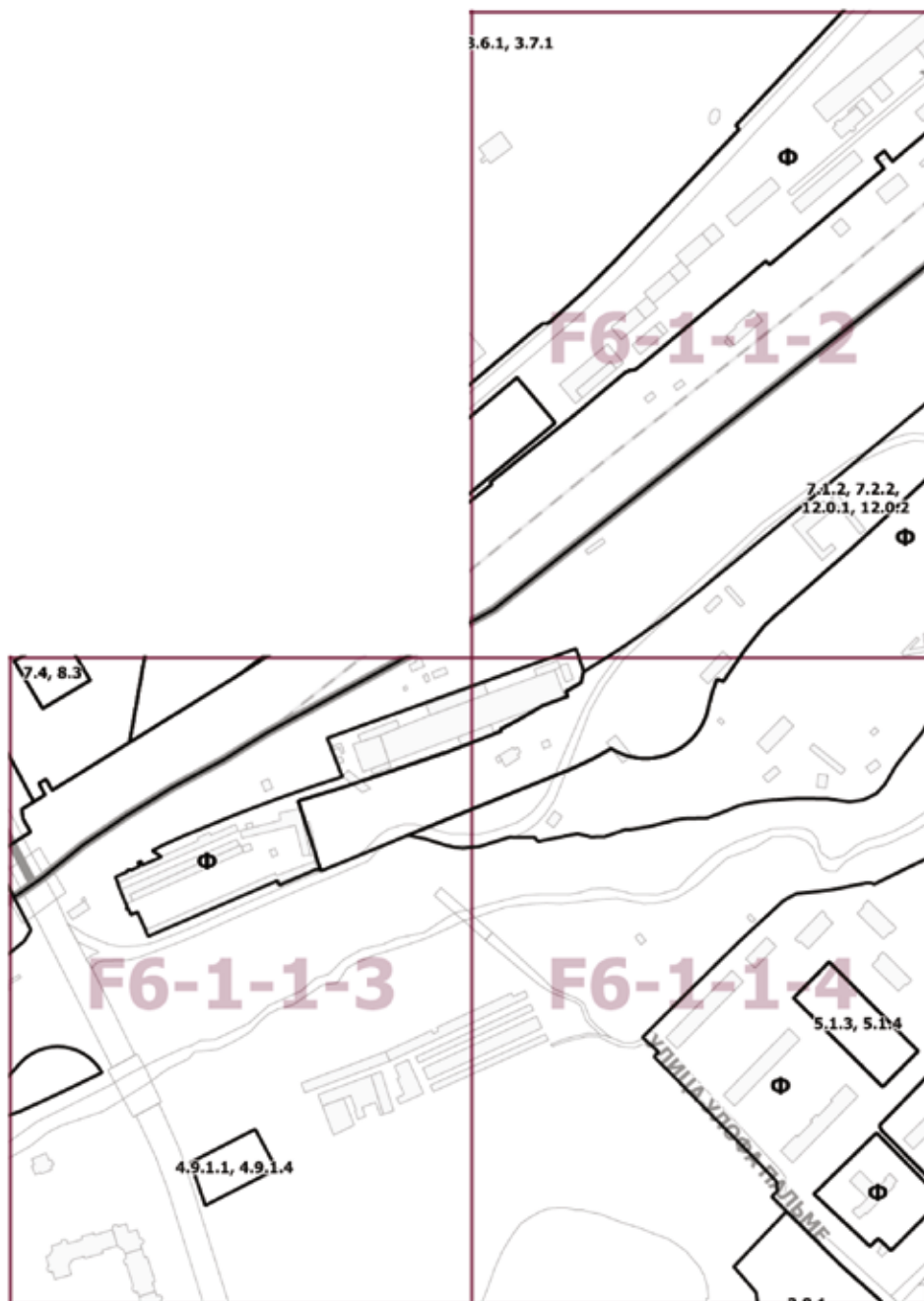
Книга 9
Карта градостроительного зонирования
Границы территориальных зон и виды разрешенного использования
земельных участков и объектов капитального строительства
Западный административный округ города Москвы



Приложение 2
к постановлению Правительства Москвы
от 7 июня 2022 г. № 1035-ПП

Внесение изменений в приложение к постановлению Правительства Москвы
от 28 марта 2017 г. № 120-ПП

Книга 9
Карта градостроительного зонирования
Границы территориальных зон и виды разрешенного использования
земельных участков и объектов капитального строительства
Западный административный округ города Москвы



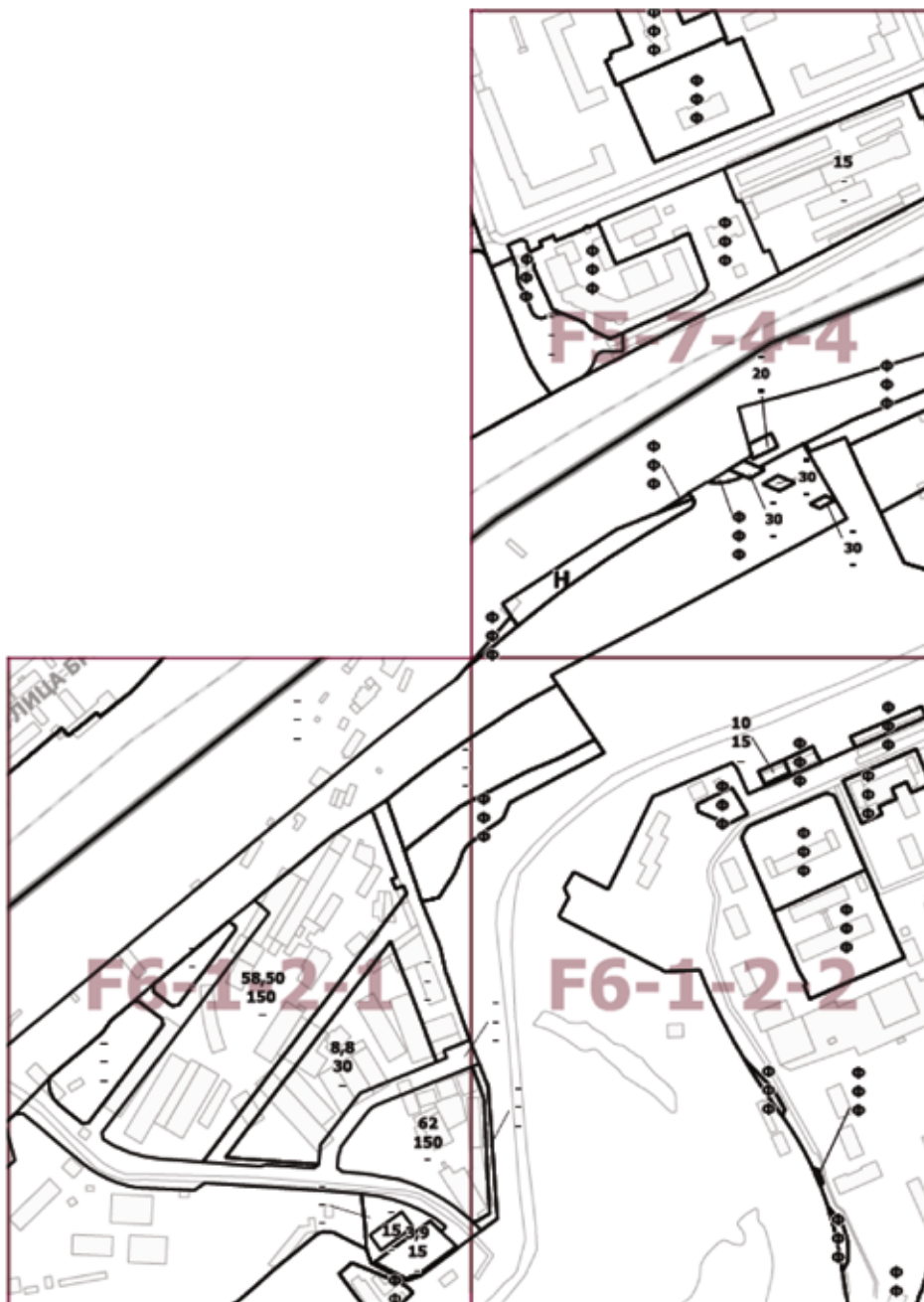
Приложение 3
к постановлению Правительства Москвы
от 7 июня 2022 г. № 1035-ПП

**Внесение изменений в приложение к постановлению Правительства Москвы
от 28 марта 2017 г. № 120-ПП**

Книга 9

Карта градостроительного зонирования

Границы территориальных зон, подзон территориальных зон и предельные параметры
разрешенного строительства, реконструкции объектов капитального строительства
Западный административный округ города Москвы



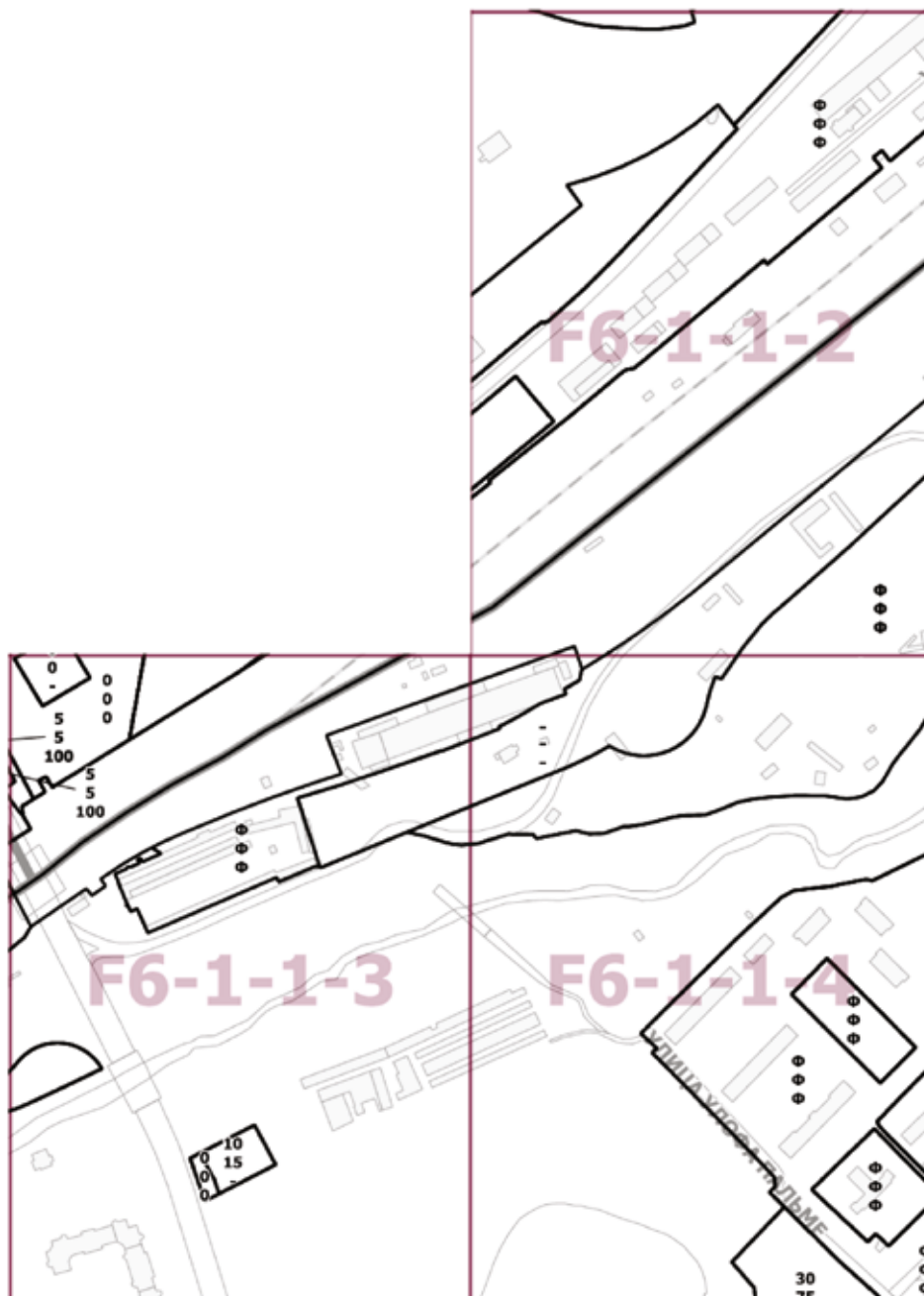
Приложение 4
к постановлению Правительства Москвы
от 7 июня 2022 г. № 1035-ПП

**Внесение изменений в приложение к постановлению Правительства Москвы
от 28 марта 2017 г. № 120-ПП**

Книга 9

Карта градостроительного зонирования

Границы территориальных зон, подзон территориальных зон и предельные параметры
разрешенного строительства, реконструкции объектов капитального строительства
Западный административный округ города Москвы



О внесении изменений в постановление Правительства Москвы от 28 марта 2017 г. № 120-ПП

Постановление Правительства Москвы от 7 июня 2022 года № 1036-ПП

В соответствии с Градостроительным кодексом Российской Федерации, Законом города Москвы от 25 июня 2008 г. № 28 «Градостроительный кодекс города Москвы», постановлениями Правительства Москвы от 7 апреля 2009 г. № 270-ПП «О создании Городской комиссии по вопросам градостроительства, землепользования и застройки при Правительстве Москвы и об утверждении положений о Городской и окружной комиссиях по вопросам градостроительства, землепользования и застройки при Правительстве Москвы», от 22 марта 2022 г. № 438-ПП «О реализации положений пункта 2 статьи 7 Федерального закона от 14 марта 2022 г. № 58-ФЗ «О внесении изменений в отдельные законодательные акты Российской Федерации» **Правительство Москвы постановляет:**

1. Внести изменения в постановление Правительства Москвы от 28 марта 2017 г. № 120-ПП «Об утверждении правил землепользования и застройки города Москвы» (в редакции постановлений Правительства Москвы от 15 июля 2020 г. № 986-ПП, от 20 июля 2020 г. № 1011-ПП, от 26 апреля 2022 г. № 735-ПП, от 27 апреля 2022 г. № 783-ПП):

1.1. Листы I4-9-2-4 и J4-7-1-3 карты градостроительного зонирования «Границы территориальных зон и виды разрешенного использования земельных участков и объектов капитального строительства. Восточный административный округ города Москвы» раздела 1 книги 5 территориальной части правил землепользования и застройки приложения к постановлению изложить в редакции согласно приложению 1 к настоящему постановлению.

1.2. Листы I4-9-2-4 и J4-7-1-3 карты градостроительного зонирования «Границы территориальных зон, подзон территориальных зон и предельные параметры разрешенного строительства, реконструкции объектов капитального строительства. Восточный административный округ города Москвы» раздела 1 книги 5 территориальной части правил землепользования и застройки приложения к постановлению изложить в редакции согласно приложению 2 к настоящему постановлению.

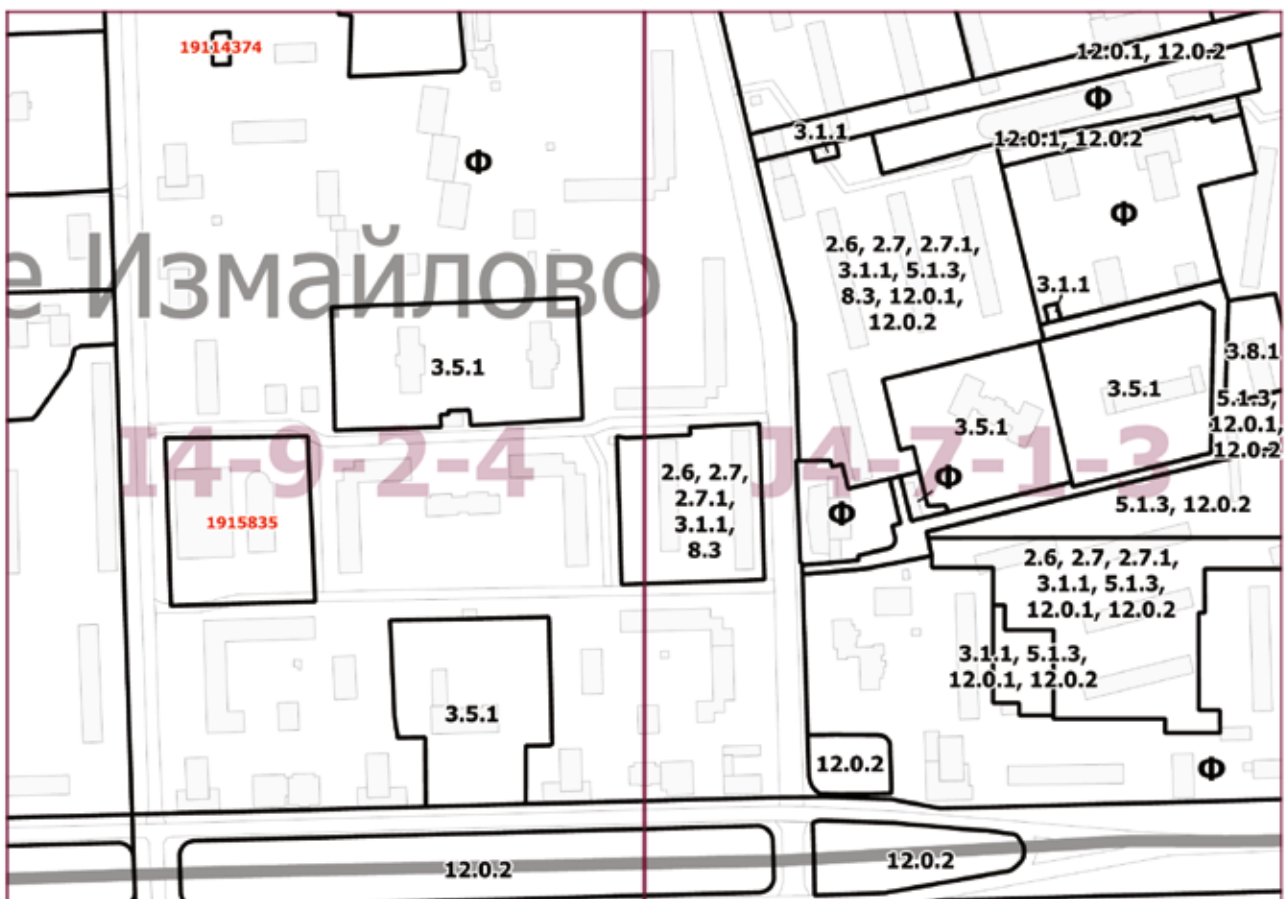
2. Контроль за выполнением настоящего постановления возложить на заместителя Мэра Москвы в Правительстве Москвы по вопросам градостроительной политики и строительства Бочкарева А.Ю.

Мэр Москвы **С.С.Собянин**

Приложение 1
к постановлению Правительства Москвы
от 7 июня 2022 г. № 1036-ПП

Внесение изменений в приложение к постановлению Правительства Москвы
от 28 марта 2017 г. № 120-ПП

Книга 5
Карта градостроительного зонирования
Границы территориальных зон и виды разрешенного использования
земельных участков и объектов капитального строительства
Восточный административный округ города Москвы



Приложение 2
к постановлению Правительства Москвы
от 7 июня 2022 г. № 1036-ПП

Внесение изменений в приложение к постановлению Правительства Москвы
от 28 марта 2017 г. № 120-ПП

Книга 5
Карта градостроительного зонирования
Границы территориальных зон, подзон территориальных зон и предельные параметры
разрешенного строительства, реконструкции объектов капитального строительства
Восточный административный округ города Москвы



О внесении изменений в постановление Правительства Москвы от 28 марта 2017 г. № 120-ПП

Постановление Правительства Москвы от 7 июня 2022 года № 1037-ПП

В соответствии с Градостроительным кодексом Российской Федерации, Законом города Москвы от 25 июня 2008 г. № 28 «Градостроительный кодекс города Москвы», постановлениями Правительства Москвы от 7 апреля 2009 г. № 270-ПП «О создании Городской комиссии по вопросам градостроительства, землепользования и застройки при Правительстве Москвы и об утверждении положений о Городской и окружной комиссиях по вопросам градостроительства, землепользования и застройки при Правительстве Москвы», от 22 марта 2022 г. № 438-ПП «О реализации положений пункта 2 статьи 7 Федерального закона от 14 марта 2022 г. № 58-ФЗ «О внесении изменений в отдельные законодательные акты Российской Федерации» **Правительство Москвы постановляет:**

1. Внести изменения в постановление Правительства Москвы от 28 марта 2017 г. № 120-ПП «Об утверждении правил землепользования и застройки города Москвы» (в редакции постановлений Правительства Москвы от 15 декабря 2017 г. № 1016-ПП, от 20 июля 2020 г. № 1025-ПП, от 21 июля 2020 г. № 1043-ПП, от 26 апреля 2022 г. № 725-ПП, от 26 апреля 2022 г. № 733-ПП, от 27 апреля 2022 г. № 777-ПП):

1.1. Листы Е5-3-4-3 и Е5-3-4-4 карты градостроительного зонирования «Границы территориальных зон и виды разрешенного использования земельных участков и объектов капитального строительства. Северо-Западный административный округ города Москвы» раздела 1 книги 10 территориальной части правил землепользования и застройки приложения к постановлению изложить в редакции согласно приложению 1 к настоящему постановлению.

1.2. Листы Е5-3-4-3 и Е5-3-4-4 карты градостроительного зонирования «Границы территориальных зон, подзон территориальных зон и предельные параметры разрешенного строительства, реконструкции объектов капитального строительства. Северо-Западный административный округ города Москвы» раздела 1 книги 10 территориальной части правил землепользования и застройки приложения к постановлению изложить в редакции согласно приложению 2 к настоящему постановлению.

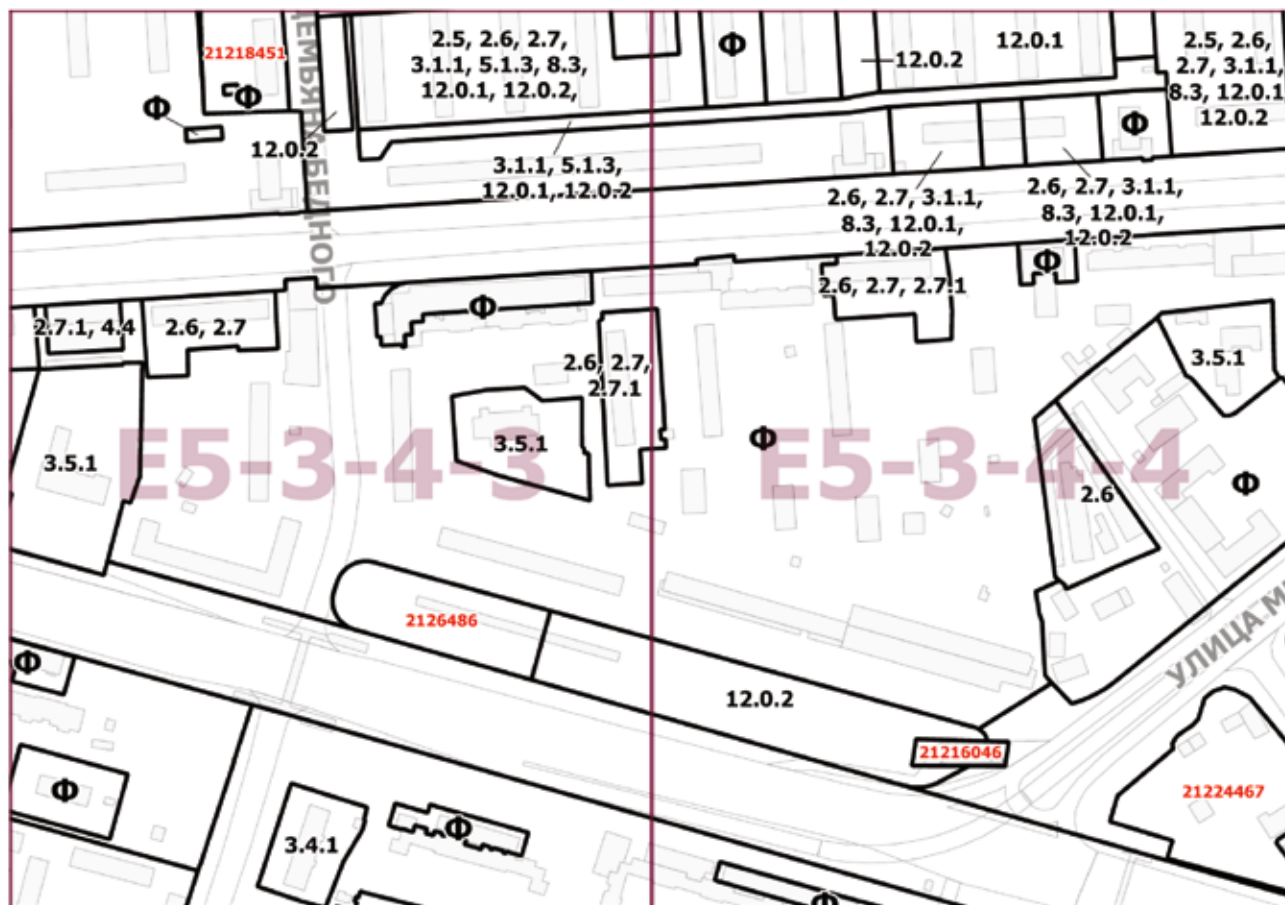
2. Контроль за выполнением настоящего постановления возложить на заместителя Мэра Москвы в Правительстве Москвы по вопросам градостроительной политики и строительства Бочкарева А.Ю.

Мэр Москвы **С.С.Собянин**

Приложение 1
к постановлению Правительства Москвы
от 7 июня 2022 г. № 1037-ПП

Внесение изменений в приложение к постановлению Правительства Москвы
от 28 марта 2017 г. № 120-ПП

Книга 10
Карта градостроительного зонирования
Границы территориальных зон и виды разрешенного использования
земельных участков и объектов капитального строительства
Северо-Западный административный округ города Москвы



Приложение 2
к постановлению Правительства Москвы
от 7 июня 2022 г. № 1037-ПП

Внесение изменений в приложение к постановлению Правительства Москвы
от 28 марта 2017 г. № 120-ПП

Книга 10

Карта градостроительного зонирования

Границы территориальных зон, подзон территориальных зон и предельные параметры разрешенного строительства, реконструкции объектов капитального строительства Северо-Западный административный округ города Москвы



О внесении изменений в постановление Правительства Москвы от 28 марта 2017 г. № 120-ПП

Постановление Правительства Москвы от 7 июня 2022 года № 1038-ПП

В соответствии с Градостроительным кодексом Российской Федерации, Законом города Москвы от 25 июня 2008 г. № 28 «Градостроительный кодекс города Москвы», постановлениями Правительства Москвы от 7 апреля 2009 г. № 270-ПП «О создании Городской комиссии по вопросам градостроительства, землепользования и застройки при Правительстве Москвы и об утверждении положений о Городской и окружной комиссиях по вопросам градостроительства, землепользования и застройки при Правительстве Москвы», от 22 марта 2022 г. № 438-ПП «О реализации положений пункта 2 статьи 7 Федерального закона от 14 марта 2022 г. № 58-ФЗ «О внесении изменений в отдельные законодательные акты Российской Федерации» **Правительство Москвы постановляет:**

1. Внести изменения в постановление Правительства Москвы от 28 марта 2017 г. № 120-ПП «Об утверждении правил землепользования и застройки города Москвы» (в редакции постановления Правительства Москвы от 27 апреля 2022 г. № 779-ПП):

1.1. Лист Е7-2-1-1 карты градостроительного зонирования «Границы территориальных зон и виды разрешенного использования земельных участков и объектов капитального строительства. Западный административный округ города Москвы» раздела 1 книги 9 территориальной части правил землепользования и застройки приложения к постановлению изложить в редакции согласно приложению 1 к настоящему постановлению.

1.2. Лист Е7-2-1-1 карты градостроительного зонирования «Границы территориальных зон, подзон территориальных зон и предельные параметры разрешенного строительства, реконструкции объектов капитального строительства. Западный административный округ города Москвы» раздела 1 книги 9 территориальной части правил землепользования и застройки приложения к постановлению изложить в редакции согласно приложению 2 к настоящему постановлению.

1.3. Подраздел «Пункт 594» раздела 2 книги 9 территориальной части правил землепользования и застройки приложения к постановлению признать утратившим силу.

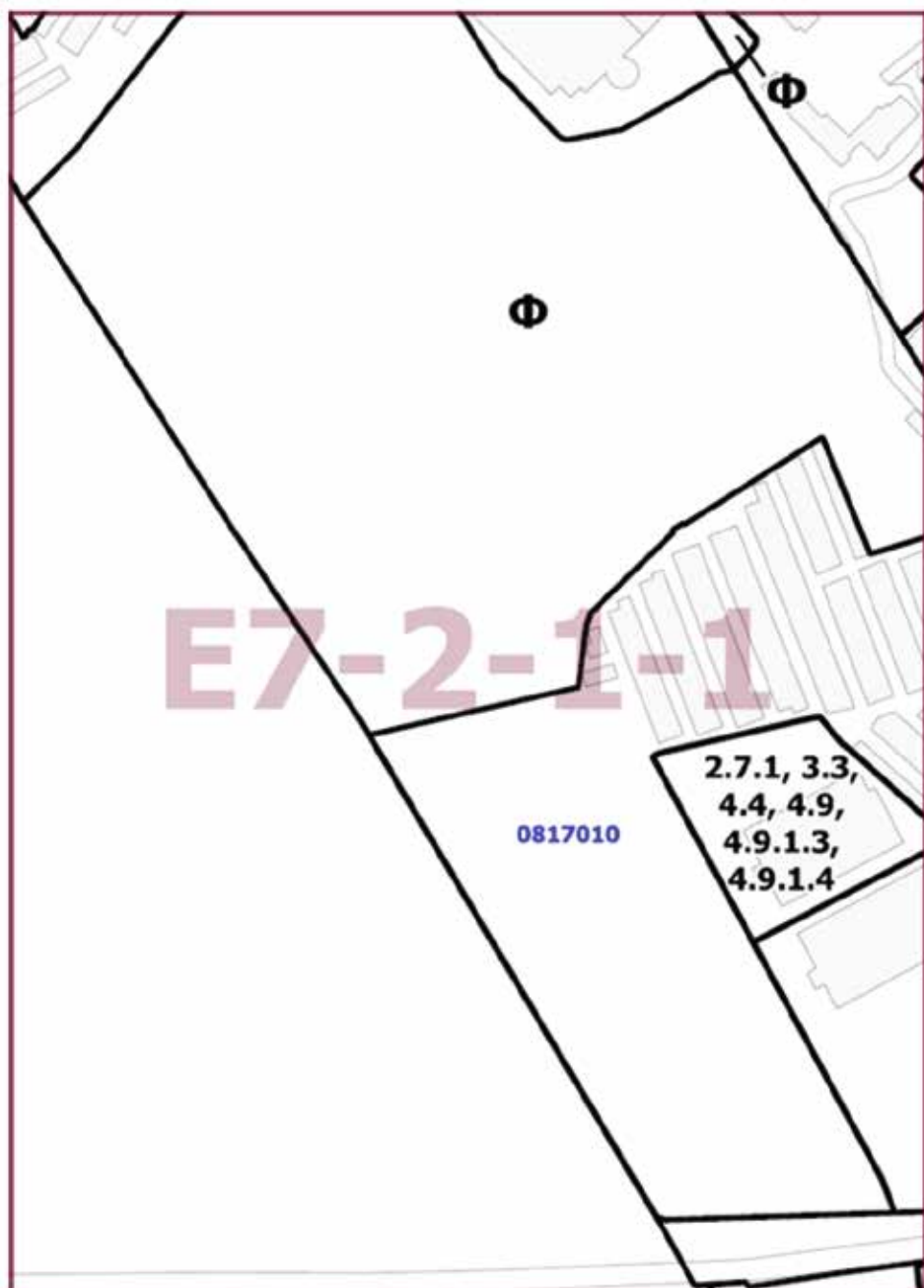
2. Контроль за выполнением настоящего постановления возложить на заместителя Мэра Москвы в Правительстве Москвы по вопросам градостроительной политики и строительства Бочкарева А.Ю.

Мэр Москвы **С.С.Собянин**

Приложение 1
к постановлению Правительства Москвы
от 7 июня 2022 г. № 1038-ПП

Внесение изменения в приложение к постановлению Правительства Москвы
от 28 марта 2017 г. № 120-ПП

Книга 9
Карта градостроительного зонирования
Границы территориальных зон и виды разрешенного использования
земельных участков и объектов капитального строительства
Западный административный округ города Москвы



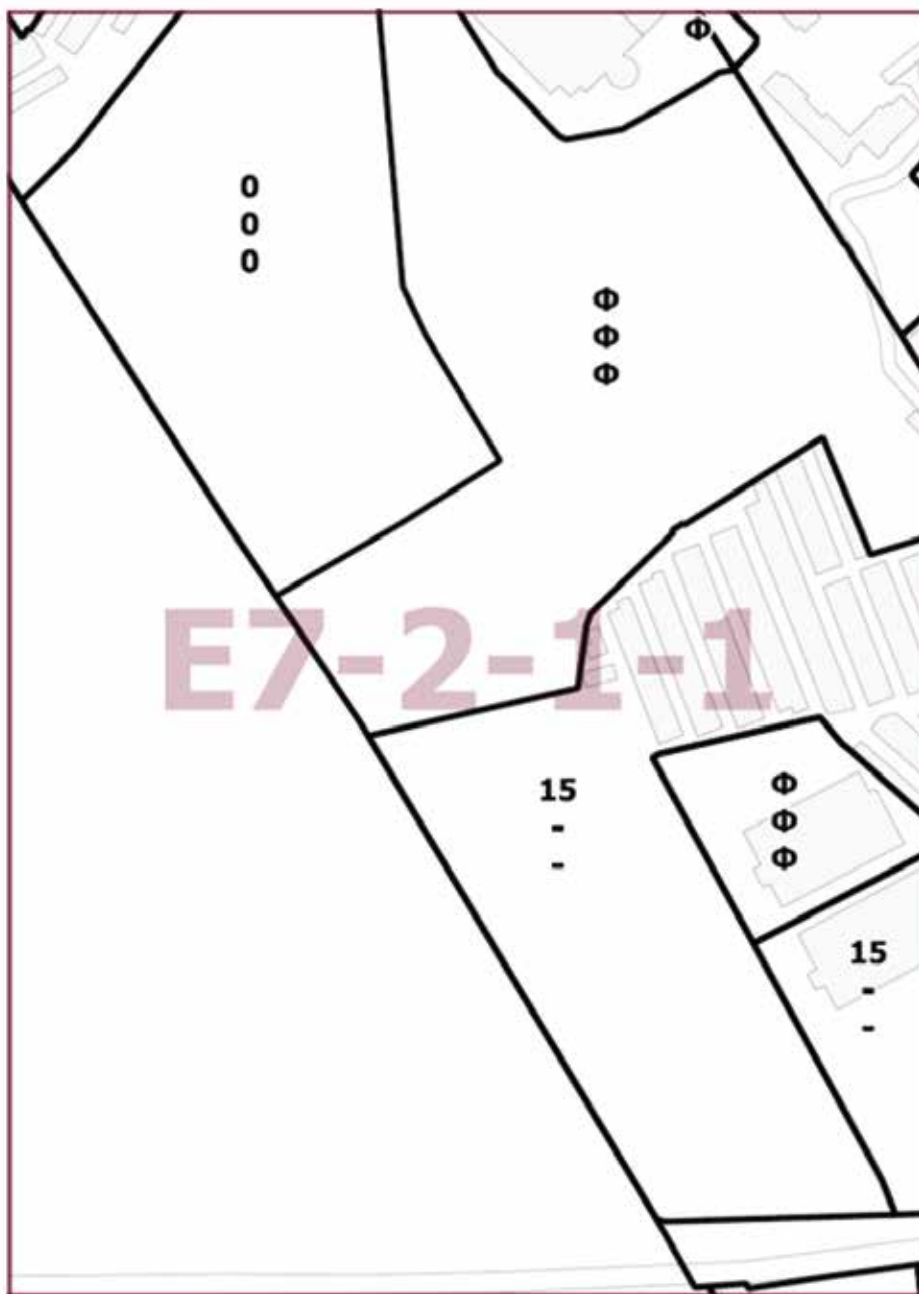
Приложение 2
к постановлению Правительства Москвы
от 7 июня 2022 г. № 1038-ПП

**Внесение изменения в приложение к постановлению Правительства Москвы
от 28 марта 2017 г. № 120-ПП**

Книга 9

Карта градостроительного зонирования

Границы территориальных зон, подзон территориальных зон и предельные параметры
разрешенного строительства, реконструкции объектов капитального строительства
Западный административный округ города Москвы



О внесении изменений в постановление Правительства Москвы от 28 марта 2017 г. № 120-ПП

Постановление Правительства Москвы от 7 июня 2022 года № 1039-ПП

В соответствии с Градостроительным кодексом Российской Федерации, Законом города Москвы от 25 июня 2008 г. № 28 «Градостроительный кодекс города Москвы», постановлениями Правительства Москвы от 7 апреля 2009 г. № 270-ПП «О создании Городской комиссии по вопросам градостроительства, землепользования и застройки при Правительстве Москвы и об утверждении положений о Городской и окружной комиссиях по вопросам градостроительства, землепользования и застройки при Правительстве Москвы», от 22 марта 2022 г. № 438-ПП «О реализации положений пункта 2 статьи 7 Федерального закона от 14 марта 2022 г. № 58-ФЗ «О внесении изменений в отдельные законодательные акты Российской Федерации» **Правительство Москвы постановляет:**

1. Внести изменения в постановление Правительства Москвы от 28 марта 2017 г. № 120-ПП «Об утверждении правил землепользования и застройки города Москвы» (в редакции постановлений Правительства Москвы от 15 февраля 2022 г. № 207-ПП, от 27 апреля 2022 г. № 785-ПП):

1.1. Лист Н6-1-2-1 карты градостроительного зонирования «Границы территориальных зон и виды разрешенного использования земельных участков и объектов капитального строительства. Центральный административный округ города Москвы» раздела 1 книги 2 территориальной части правил землепользования и застройки приложения к постановлению изложить в редакции согласно приложению 1 к настоящему постановлению.

1.2. Лист Н6-1-2-1 карты градостроительного зонирования «Границы территориальных зон, подзон территориальных зон и предельные параметры разрешенного строительства, реконструкции объектов капитального строительства. Центральный административный округ города Москвы» раздела 1 книги 2 территориальной части правил землепользования и застройки приложения к постановлению изложить в редакции согласно приложению 2 к настоящему постановлению.

2. Контроль за выполнением настоящего постановления возложить на заместителя Мэра Москвы в Правительстве Москвы по вопросам градостроительной политики и строительства Бочкарева А.Ю.

Мэр Москвы **С.С.Собянин**

Приложение 1
к постановлению Правительства Москвы
от 7 июня 2022 г. № 1039-ПП

Внесение изменения в приложение к постановлению Правительства Москвы
от 28 марта 2017 г. № 120-ПП

Книга 2
Карта градостроительного зонирования
Границы территориальных зон и виды разрешенного использования
земельных участков и объектов капитального строительства
Центральный административный округ города Москвы



Приложение 2
к постановлению Правительства Москвы
от 7 июня 2022 г. № 1039-ПП

Внесение изменения в приложение к постановлению Правительства Москвы
от 28 марта 2017 г. № 120-ПП

Книга 2

Карта градостроительного зонирования

Границы территориальных зон, подзон территориальных зон и предельные параметры
разрешенного строительства, реконструкции объектов капитального строительства
Центральный административный округ города Москвы



О внесении изменений в постановление Правительства Москвы от 28 марта 2017 г. № 120-ПП

Постановление Правительства Москвы от 7 июня 2022 года № 1040-ПП

В соответствии с Градостроительным кодексом Российской Федерации, Законом города Москвы от 25 июня 2008 г. № 28 «Градостроительный кодекс города Москвы», постановлениями Правительства Москвы от 7 апреля 2009 г. № 270-ПП «О создании Городской комиссии по вопросам градостроительства, землепользования и застройки при Правительстве Москвы и об утверждении положений о Городской и окружной комиссиях по вопросам градостроительства, землепользования и застройки при Правительстве Москвы», от 22 марта 2022 г. № 438-ПП «О реализации положений пункта 2 статьи 7 Федерального закона от 14 марта 2022 г. № 58-ФЗ «О внесении изменений в отдельные законодательные акты Российской Федерации» **Правительство Москвы постановляет:**

1. Внести изменения в постановление Правительства Москвы от 28 марта 2017 г. № 120-ПП «Об утверждении правил землепользования и застройки города Москвы» (в редакции постановления Правительства Москвы от 27 апреля 2022 г. № 785-ПП):

1.1. Лист G5-2-2-2 карты градостроительного зонирования «Границы территориальных зон и виды разрешенного использования земельных участков и объектов капитального строительства. Центральный административный округ города Москвы» раздела 1 книги 2 территориальной части правил землепользования и застройки приложения к постановлению изложить в редакции согласно приложению 1 к настоящему постановлению.

1.2. Лист G5-2-2-2 карты градостроительного зонирования «Границы территориальных зон, подзон территориальных зон и предельные параметры разрешенного строительства, реконструкции объектов капитального строительства. Центральный административный округ города Москвы» раздела 1 книги 2 территориальной части правил землепользования и застройки приложения к постановлению изложить в редакции согласно приложению 2 к настоящему постановлению.

2. Контроль за выполнением настоящего постановления возложить на заместителя Мэра Москвы в Правительстве Москвы по вопросам градостроительной политики и строительства Бочкарева А.Ю.

Мэр Москвы **С.С.Собянин**

**Внесение изменения в приложение к постановлению Правительства Москвы
от 28 марта 2017 г. № 120-ПП**

Книга 2
Карта градостроительного зонирования
Границы территориальных зон и виды разрешенного использования
земельных участков и объектов капитального строительства
Центральный административный округ города Москвы



Приложение 2
к постановлению Правительства Москвы
от 7 июня 2022 г. № 1040-ПП

Внесение изменения в приложение к постановлению Правительства Москвы
от 28 марта 2017 г. № 120-ПП

Книга 2

Карта градостроительного зонирования

Границы территориальных зон, подзон территориальных зон и предельные параметры разрешенного строительства, реконструкции объектов капитального строительства
Центральный административный округ города Москвы



О внесении изменений в постановление Правительства Москвы от 28 марта 2017 г. № 120-ПП

Постановление Правительства Москвы от 9 июня 2022 года № 1052-ПП

В соответствии с Градостроительным кодексом Российской Федерации, Законом города Москвы от 25 июня 2008 г. № 28 «Градостроительный кодекс города Москвы», постановлениями Правительства Москвы от 7 апреля 2009 г. № 270-ПП «О создании Городской комиссии по вопросам градостроительства, землепользования и застройки при Правительстве Москвы и об утверждении положений о Городской и окружной комиссиях по вопросам градостроительства, землепользования и застройки при Правительстве Москвы», от 22 марта 2022 г. № 438-ПП «О реализации положений пункта 2 статьи 7 Федерального закона от 14 марта 2022 г. № 58-ФЗ «О внесении изменений в отдельные законодательные акты Российской Федерации» **Правительство Москвы постановляет:**

1. Внести изменения в постановление Правительства Москвы от 28 марта 2017 г. № 120-ПП «Об утверждении правил землепользования и застройки города Москвы» (в редакции постановления Правительства Москвы от 27 апреля 2022 г. № 779-ПП):

1.1. Лист D7-3-4-2 карты градостроительного зонирования «Границы территориальных зон и виды разрешенного использования земельных участков и объектов капитального строительства. Западный административный округ города Москвы» раздела 1 книги 9 территориальной части правил землепользования и застройки приложения к постановлению изложить в редакции согласно приложению 1 к настоящему постановлению.

1.2. Лист D7-3-4-2 карты градостроительного зонирования «Границы территориальных зон, подзон территориальных зон и предельные параметры разрешенного строительства, реконструкции объектов капитального строительства. Западный административный округ города Москвы» раздела 1 книги 9 территориальной части правил землепользования и застройки приложения к постановлению изложить в редакции согласно приложению 2 к настоящему постановлению.

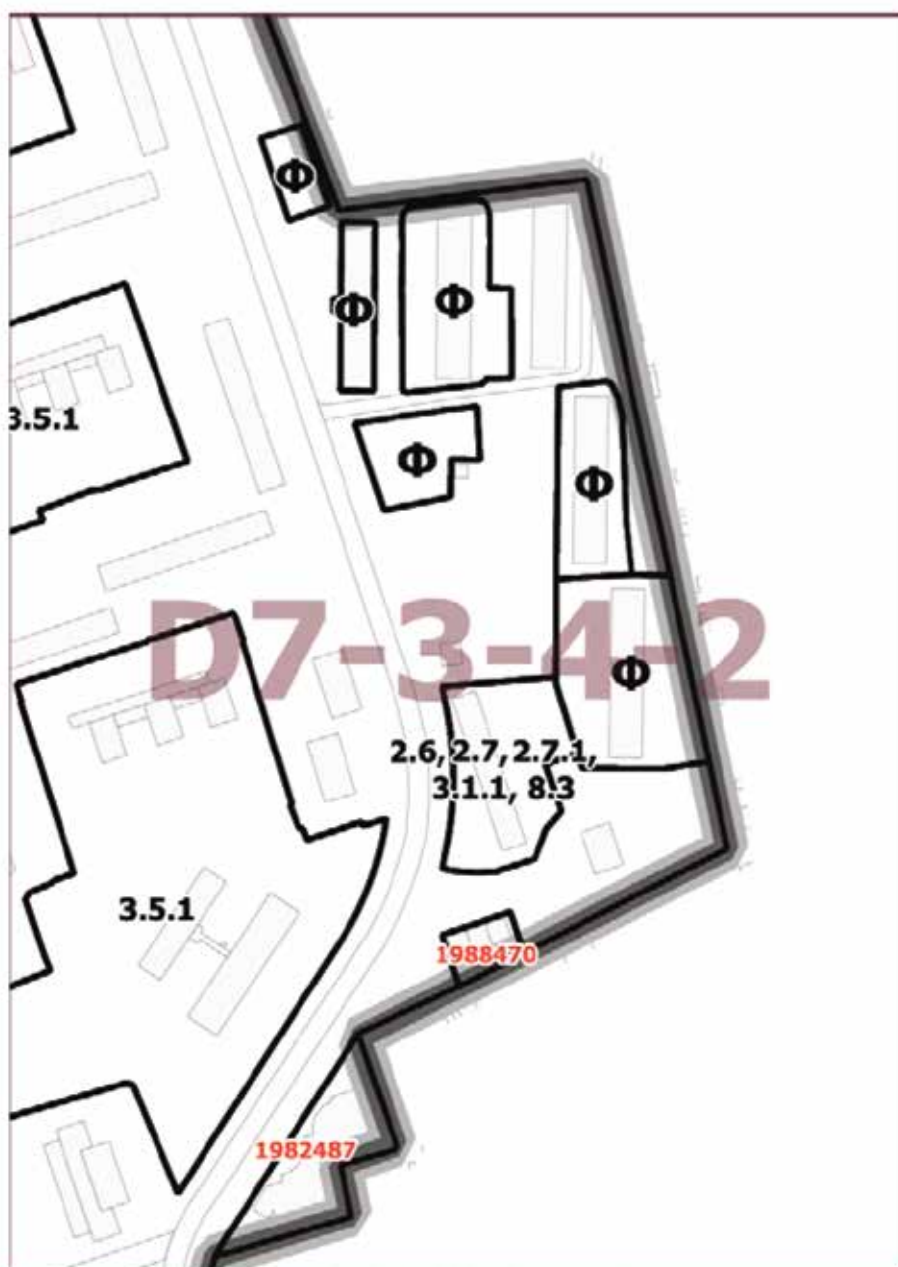
2. Контроль за выполнением настоящего постановления возложить на заместителя Мэра Москвы в Правительстве Москвы по вопросам градостроительной политики и строительства Бочкарева А.Ю.

Мэр Москвы **С.С.Собянин**

Приложение 1
к постановлению Правительства Москвы
от 9 июня 2022 г. № 1052-ПП

**Внесение изменения в приложение к постановлению Правительства Москвы
от 28 марта 2017 г. № 120-ПП**

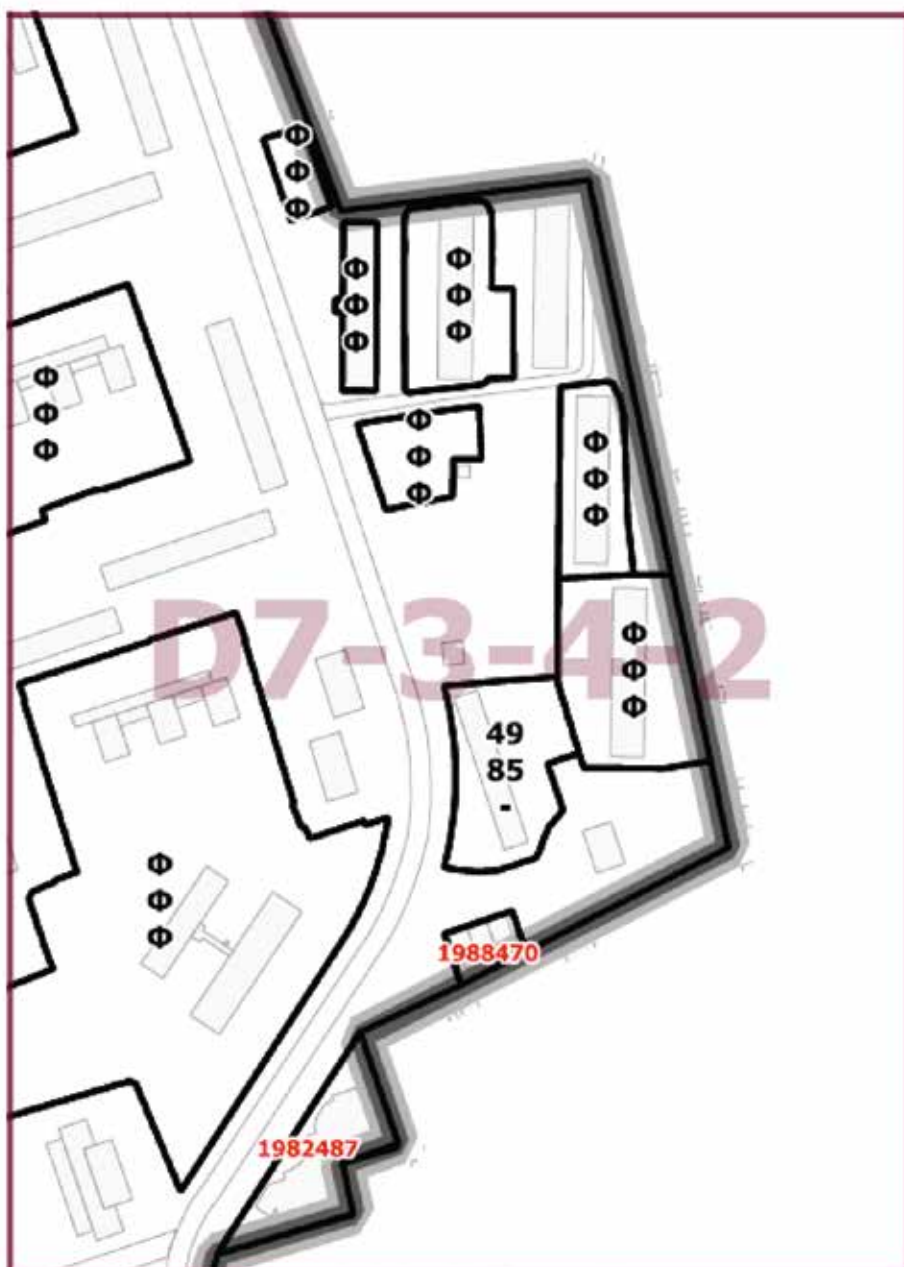
Книга 9
Карта градостроительного зонирования
Границы территориальных зон и виды разрешенного использования
земельных участков и объектов капитального строительства
Западный административный округ города Москвы



Приложение 2
к постановлению Правительства Москвы
от 9 июня 2022 г. № 1052-ПП

**Внесение изменения в приложение к постановлению Правительства Москвы
от 28 марта 2017 г. № 120-ПП**

Книга 9
Карта градостроительного зонирования
Границы территориальных зон, подзон территориальных зон и предельные параметры
разрешенного строительства, реконструкции объектов капитального строительства
Западный административный округ города Москвы



О внесении изменений в постановление Правительства Москвы от 28 марта 2017 г. № 120-ПП

Постановление Правительства Москвы от 9 июня 2022 года № 1053-ПП

В соответствии с Градостроительным кодексом Российской Федерации, Законом города Москвы от 25 июня 2008 г. № 28 «Градостроительный кодекс города Москвы», постановлениями Правительства Москвы от 7 апреля 2009 г. № 270-ПП «О создании Городской комиссии по вопросам градостроительства, землепользования и застройки при Правительстве Москвы и об утверждении положений о Городской и окружной комиссиях по вопросам градостроительства, землепользования и застройки при Правительстве Москвы», от 22 марта 2022 г. № 438-ПП «О реализации положений пункта 2 статьи 7 Федерального закона от 14 марта 2022 г. № 58-ФЗ «О внесении изменений в отдельные законодательные акты Российской Федерации» **Правительство Москвы постановляет:**

1. Внести изменения в постановление Правительства Москвы от 28 марта 2017 г. № 120-ПП «Об утверждении правил землепользования и застройки города Москвы» (в редакции постановлений Правительства Москвы от 23 декабря 2021 г. № 2175-ПП, от 27 апреля 2022 г. № 779-ПП):

1.1. Лист Е5-9-1-4 карты градостроительного зонирования «Границы территориальных зон и виды разрешенного использования земельных участков и объектов капитального строительства. Западный административный округ города Москвы» раздела 1 книги 9 территориальной части правил землепользования и застройки приложения к постановлению изложить в редакции согласно приложению 1 к настоящему постановлению.

1.2. Лист Е5-9-1-4 карты градостроительного зонирования «Границы территориальных зон, подзон территориальных зон и предельные параметры разрешенного строительства, реконструкции объектов капитального строительства. Западный административный округ города Москвы» раздела 1 книги 9 территориальной части правил землепользования и застройки приложения к постановлению изложить в редакции согласно приложению 2 к настоящему постановлению.

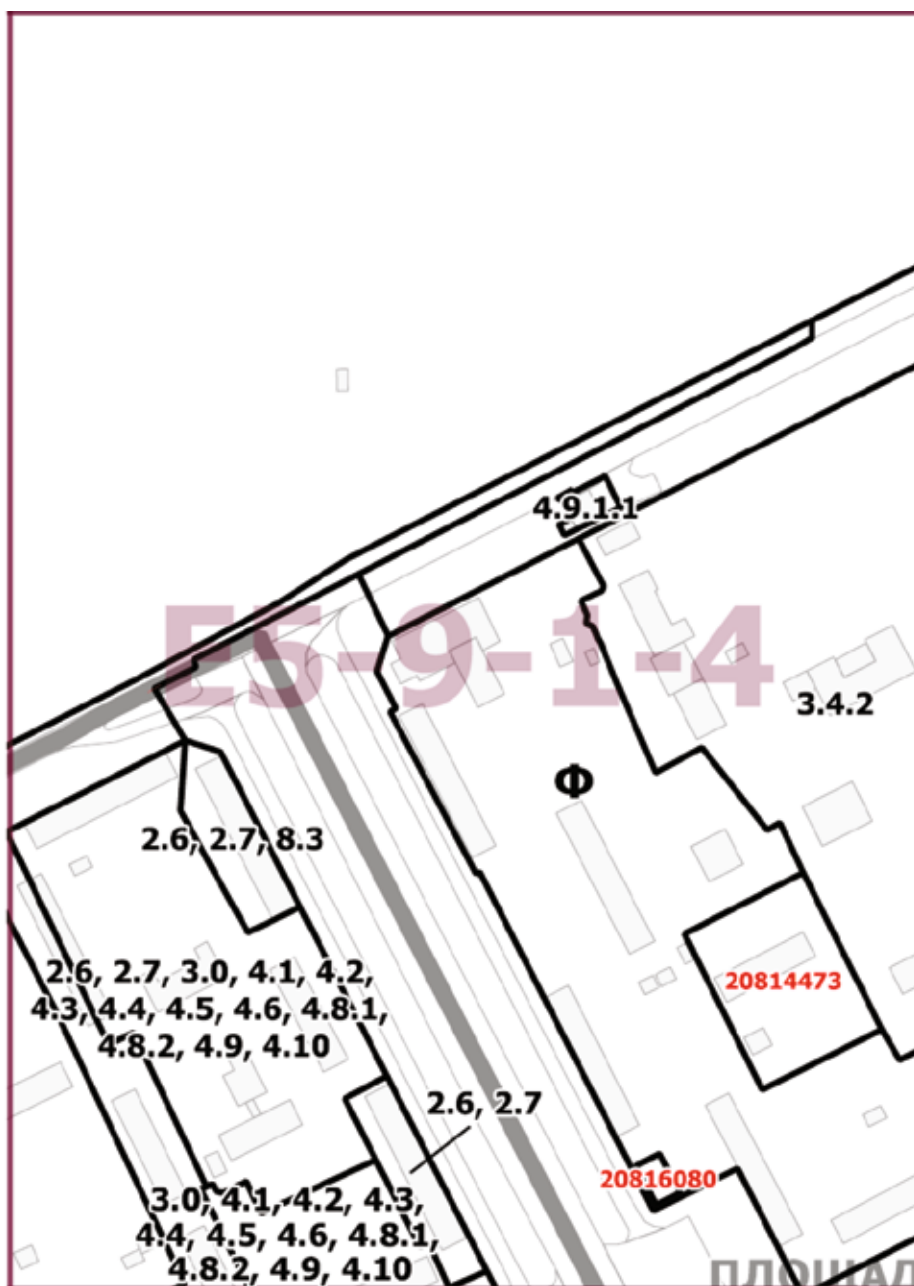
2. Контроль за выполнением настоящего постановления возложить на заместителя Мэра Москвы в Правительстве Москвы по вопросам градостроительной политики и строительства Бочкарева А.Ю.

Мэр Москвы **С.С.Собянин**

Приложение 1
к постановлению Правительства Москвы
от 9 июня 2022 г. № 1053-ПП

Внесение изменения в приложение к постановлению Правительства Москвы
от 28 марта 2017 г. № 120-ПП

Книга 9
Карта градостроительного зонирования
Границы территориальных зон и виды разрешенного использования
земельных участков и объектов капитального строительства
Западный административный округ города Москвы



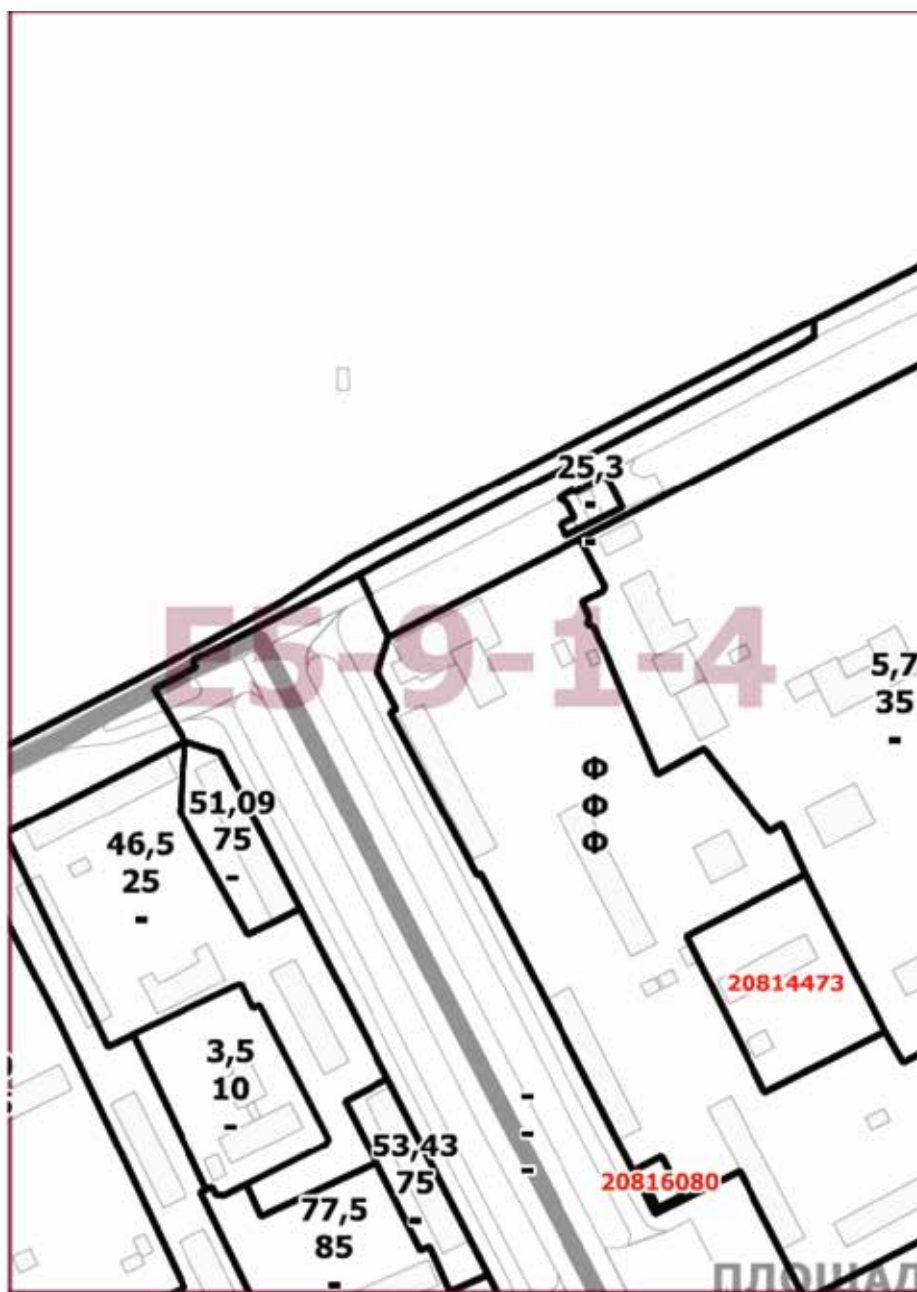
Приложение 2
к постановлению Правительства Москвы
от 9 июня 2022 г. № 1053-ПП

Внесение изменения в приложение к постановлению Правительства Москвы
от 28 марта 2017 г. № 120-ПП

Книга 9

Карта градостроительного зонирования

Границы территориальных зон, подзон территориальных зон и предельные параметры
разрешенного строительства, реконструкции объектов капитального строительства
Западный административный округ города Москвы



О внесении изменений в постановление Правительства Москвы от 28 марта 2017 г. № 120-ПП

Постановление Правительства Москвы от 9 июня 2022 года № 1054-ПП

В соответствии с Градостроительным кодексом Российской Федерации, Законом города Москвы от 25 июня 2008 г. № 28 «Градостроительный кодекс города Москвы», постановлениями Правительства Москвы от 7 апреля 2009 г. № 270-ПП «О создании Городской комиссии по вопросам градостроительства, землепользования и застройки при Правительстве Москвы и об утверждении положений о Городской и окружной комиссиях по вопросам градостроительства, землепользования и застройки при Правительстве Москвы», от 22 марта 2022 г. № 438-ПП «О реализации положений пункта 2 статьи 7 Федерального закона от 14 марта 2022 г. № 58-ФЗ «О внесении изменений в отдельные законодательные акты Российской Федерации» **Правительство Москвы постановляет:**

1. Внести изменения в постановление Правительства Москвы от 28 марта 2017 г. № 120-ПП «Об утверждении правил землепользования и застройки города Москвы» (в редакции постановлений Правительства Москвы от 2 июля 2019 г. № 777-ПП, от 23 декабря 2020 г. № 2317-ПП, от 27 апреля 2021 г. № 530-ПП, от 29 июня 2021 г. № 937-ПП, от 26 апреля 2022 г. № 688-ПП, от 27 апреля 2022 г. № 779-ПП):

1.1. Листы D5-8-4-3, D5-8-4-4, D6-2-2-1 и D6-2-2-2 карты градостроительного зонирования «Границы территориальных зон и виды разрешенного использования земельных участков и объектов капитального строительства. Западный административный округ города Москвы» раздела 1 книги 9 территориальной части правил землепользования и застройки приложения к постановлению изложить в редакции согласно приложению 1 к настоящему постановлению.

1.2. Листы D5-9-3-3, D5-9-3-4, D6-3-1-1 и D6-3-1-2 карты градостроительного зонирования «Границы территориальных зон и виды разрешенного использования земельных участков и объектов капитального строительства. Западный административный округ города Москвы» раздела 1 книги 9 территориальной части правил землепользования и застройки приложения к постановлению изложить в редакции согласно приложению 2 к настоящему постановлению.

1.3. Листы D6-2-2-3 и D6-2-2-4 карты градостроительного зонирования «Границы территориальных зон и виды разрешенного использования земельных участков и объектов капитального строительства. Западный административный округ города Москвы» раздела 1 книги 9 территориальной части правил землепользования и застройки приложения к постановлению изложить в редакции согласно приложению 3 к настоящему постановлению.

1.4. Лист D6-3-1-3 карты градостроительного зонирования «Границы территориальных зон и виды разрешен-

ного использования земельных участков и объектов капитального строительства. Западный административный округ города Москвы» раздела 1 книги 9 территориальной части правил землепользования и застройки приложения к постановлению изложить в редакции согласно приложению 4 к настоящему постановлению.

1.5. Листы D5-8-4-3, D5-8-4-4, D6-2-2-1 и D6-2-2-2 карты градостроительного зонирования «Границы территориальных зон, подзон территориальных зон и предельные параметры разрешенного строительства, реконструкции объектов капитального строительства. Западный административный округ города Москвы» раздела 1 книги 9 территориальной части правил землепользования и застройки приложения к постановлению изложить в редакции согласно приложению 5 к настоящему постановлению.

1.6. Листы D5-9-3-3, D5-9-3-4, D6-3-1-1 и D6-3-1-2 карты градостроительного зонирования «Границы территориальных зон, подзон территориальных зон и предельные параметры разрешенного строительства, реконструкции объектов капитального строительства. Западный административный округ города Москвы» раздела 1 книги 9 территориальной части правил землепользования и застройки приложения к постановлению изложить в редакции согласно приложению 6 к настоящему постановлению.

1.7. Листы D6-2-2-3 и D6-2-2-4 карты градостроительного зонирования «Границы территориальных зон, подзон территориальных зон и предельные параметры разрешенного строительства, реконструкции объектов капитального строительства. Западный административный округ города Москвы» раздела 1 книги 9 территориальной части правил землепользования и застройки приложения к постановлению изложить в редакции согласно приложению 7 к настоящему постановлению.

1.8. Лист D6-3-1-3 карты градостроительного зонирования «Границы территориальных зон, подзон территориальных зон и предельные параметры разрешенного строительства, реконструкции объектов капитального строительства. Западный административный округ города Москвы» раздела 1 книги 9 территориальной части правил землепользования и застройки приложения к постановлению изложить в редакции согласно приложению 8 к настоящему постановлению.

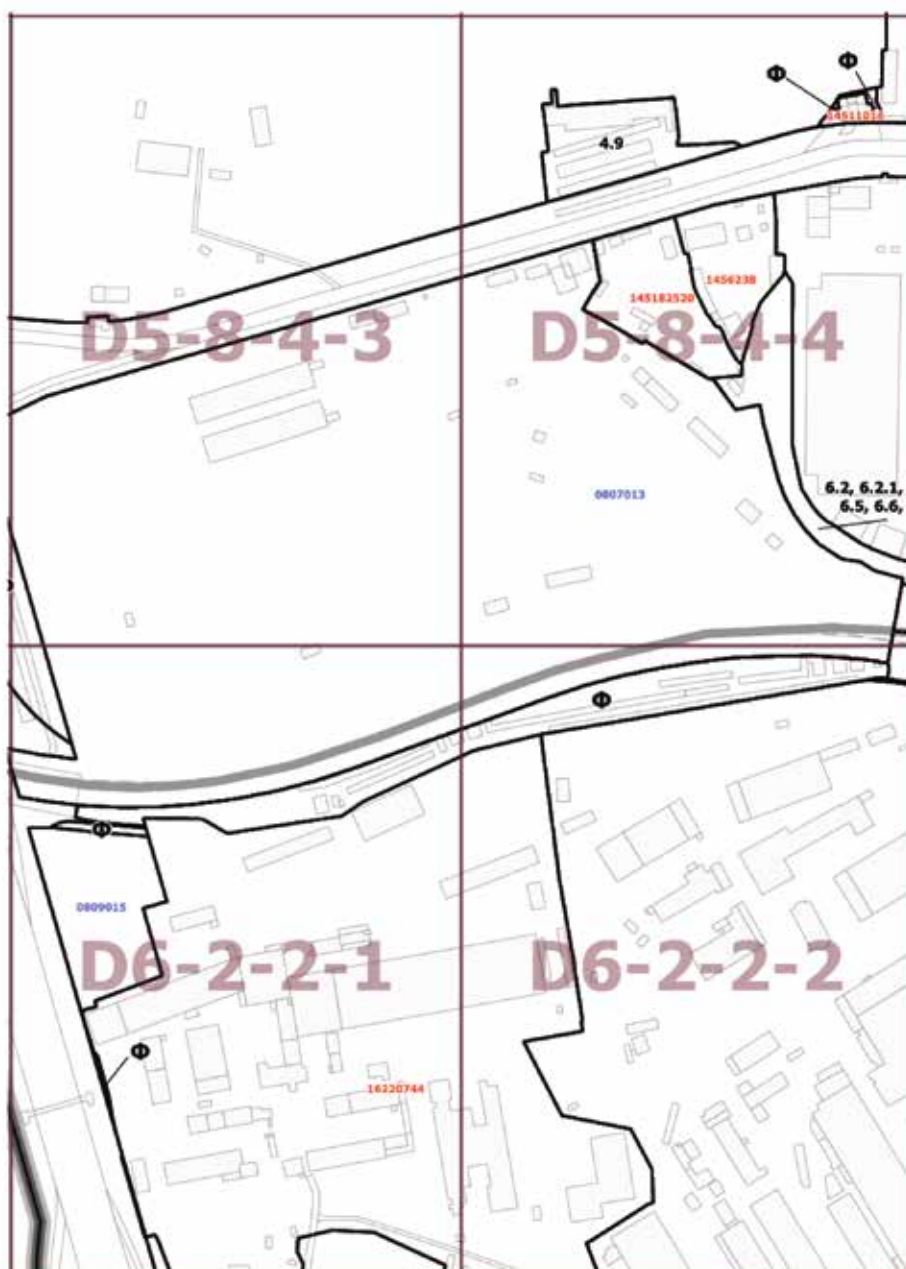
2. Контроль за выполнением настоящего постановления возложить на заместителя Мэра Москвы в Правительстве Москвы по вопросам градостроительной политики и строительства Бочкарева А.Ю.

Мэр Москвы **С.С.Собянин**

Приложение 1
к постановлению Правительства Москвы
от 9 июня 2022 г. № 1054-ПП

**Внесение изменений в приложение к постановлению Правительства Москвы
от 28 марта 2017 г. № 120-ПП**

Книга 9
Карта градостроительного зонирования
Границы территориальных зон и виды разрешенного использования
земельных участков и объектов капитального строительства
Западный административный округ города Москвы



Приложение 2

к постановлению Правительства Москвы
от 9 июня 2022 г. № 1054-ПП

**Внесение изменений в приложение к постановлению Правительства Москвы
от 28 марта 2017 г. № 120-ПП**

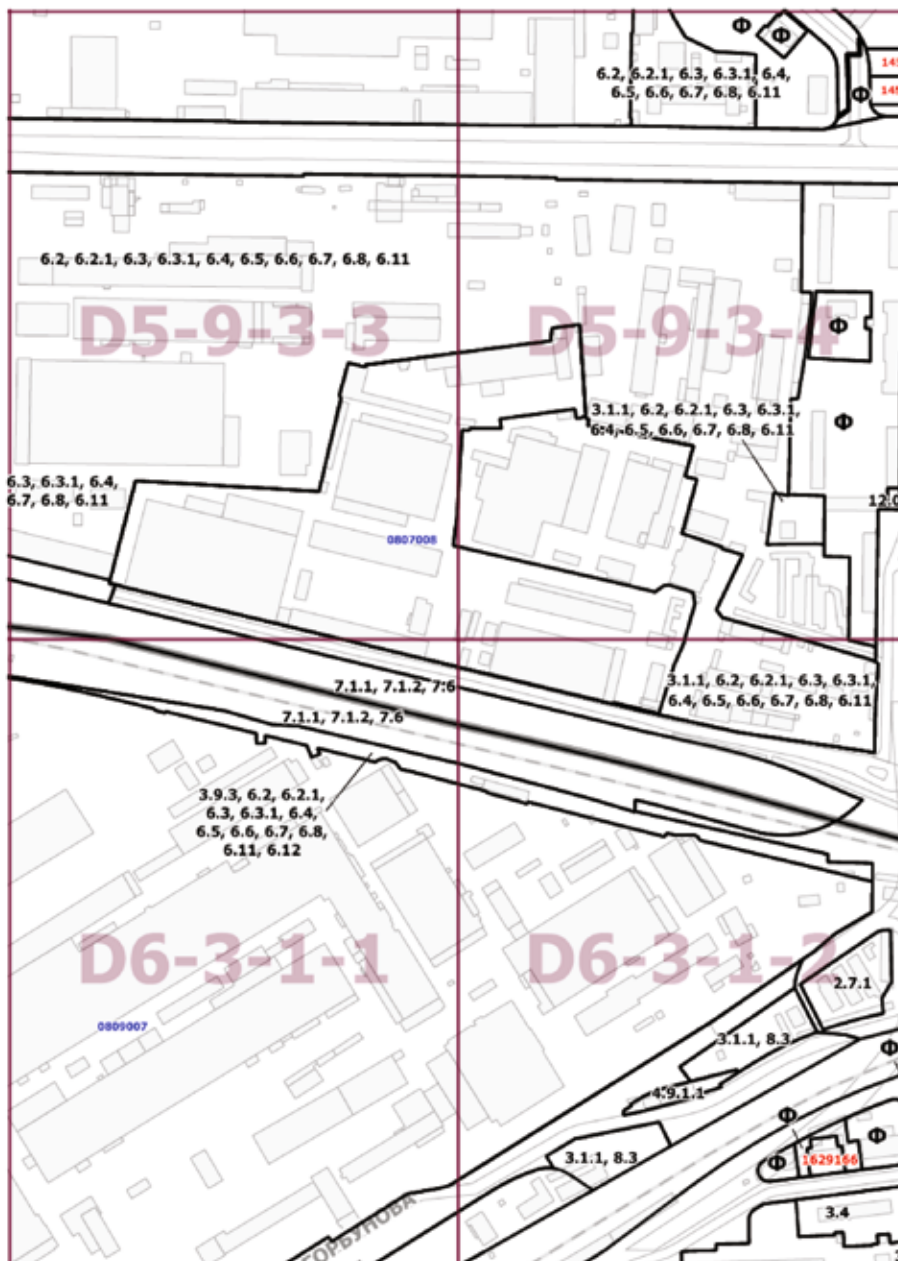
Книга 9

Карта градостроительного зонирования

Границы территориальных зон и виды разрешенного использования

земельных участков и объектов капитального строительства

Западный административный округ города Москвы



Приложение 3

к постановлению Правительства Москвы
от 9 июня 2022 г. № 1054-ПП

**Внесение изменений в приложение к постановлению Правительства Москвы
от 28 марта 2017 г. № 120-ПП**

Книга 9

Карта градостроительного зонирования

Границы территориальных зон и виды разрешенного использования

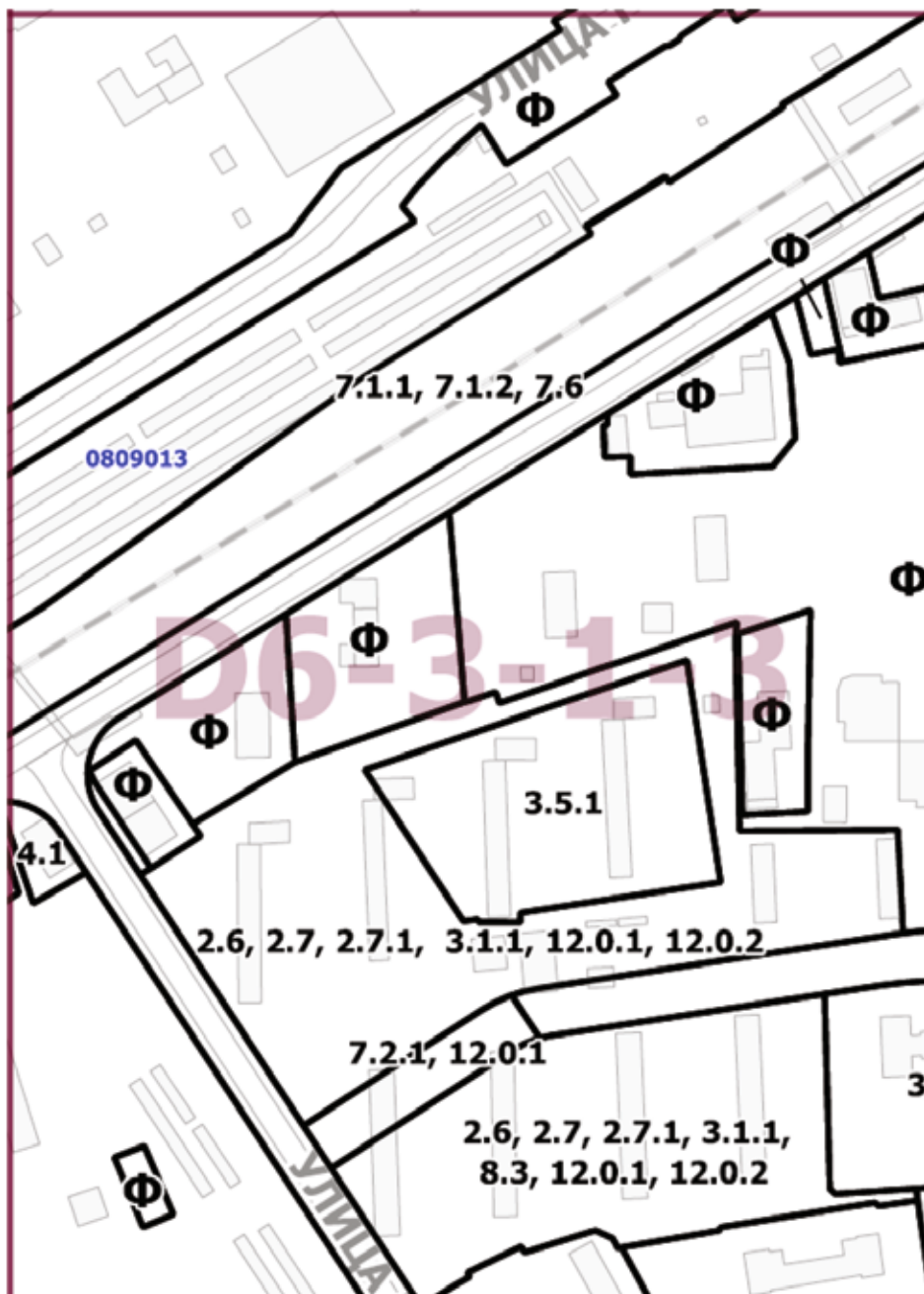
земельных участков и объектов капитального строительства

Западный административный округ города Москвы



**Внесение изменения в приложение к постановлению Правительства Москвы
от 28 марта 2017 г. № 120-ПП**

Книга 9
Карта градостроительного зонирования
Границы территориальных зон и виды разрешенного использования
земельных участков и объектов капитального строительства
Западный административный округ города Москвы



Приложение 5

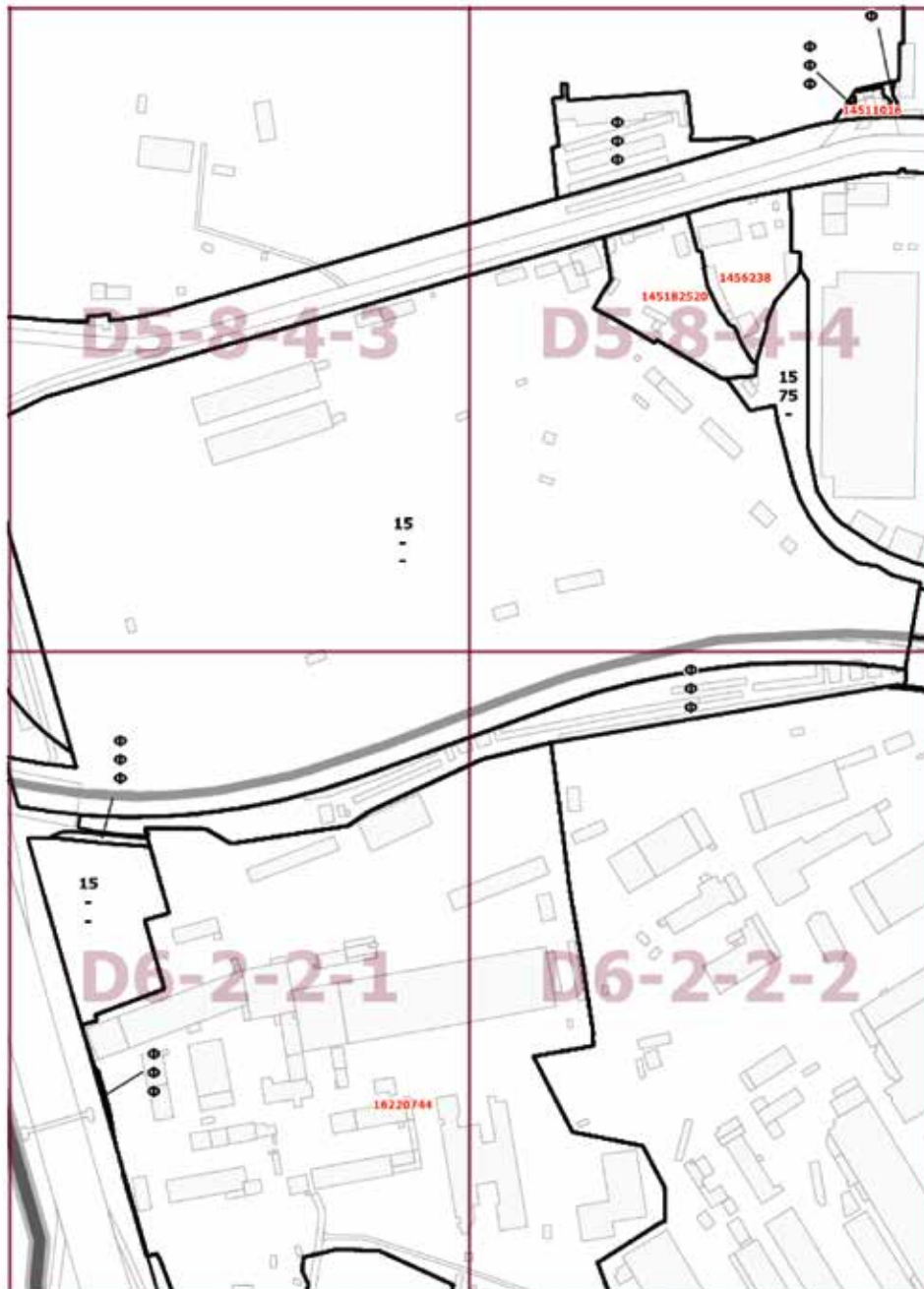
к постановлению Правительства Москвы
от 9 июня 2022 г. № 1054-ПП

**Внесение изменений в приложение к постановлению Правительства Москвы
от 28 марта 2017 г. № 120-ПП**

Книга 9

Карта градостроительного зонирования

Границы территориальных зон, подзон территориальных зон и предельные параметры
разрешенного строительства, реконструкции объектов капитального строительства
Западный административный округ города Москвы



Приложение 6
к постановлению Правительства Москвы
от 9 июня 2022 г. № 1054-ПП

**Внесение изменений в приложение к постановлению Правительства Москвы
от 28 марта 2017 г. № 120-ПП**

Книга 9

Карта градостроительного зонирования

Границы территориальных зон, подзон территориальных зон и предельные параметры
разрешенного строительства, реконструкции объектов капитального строительства

Западный административный округ города Москвы



Приложение 7

к постановлению Правительства Москвы
от 9 июня 2022 г. № 1054-ПП

**Внесение изменений в приложение к постановлению Правительства Москвы
от 28 марта 2017 г. № 120-ПП**

Книга 9

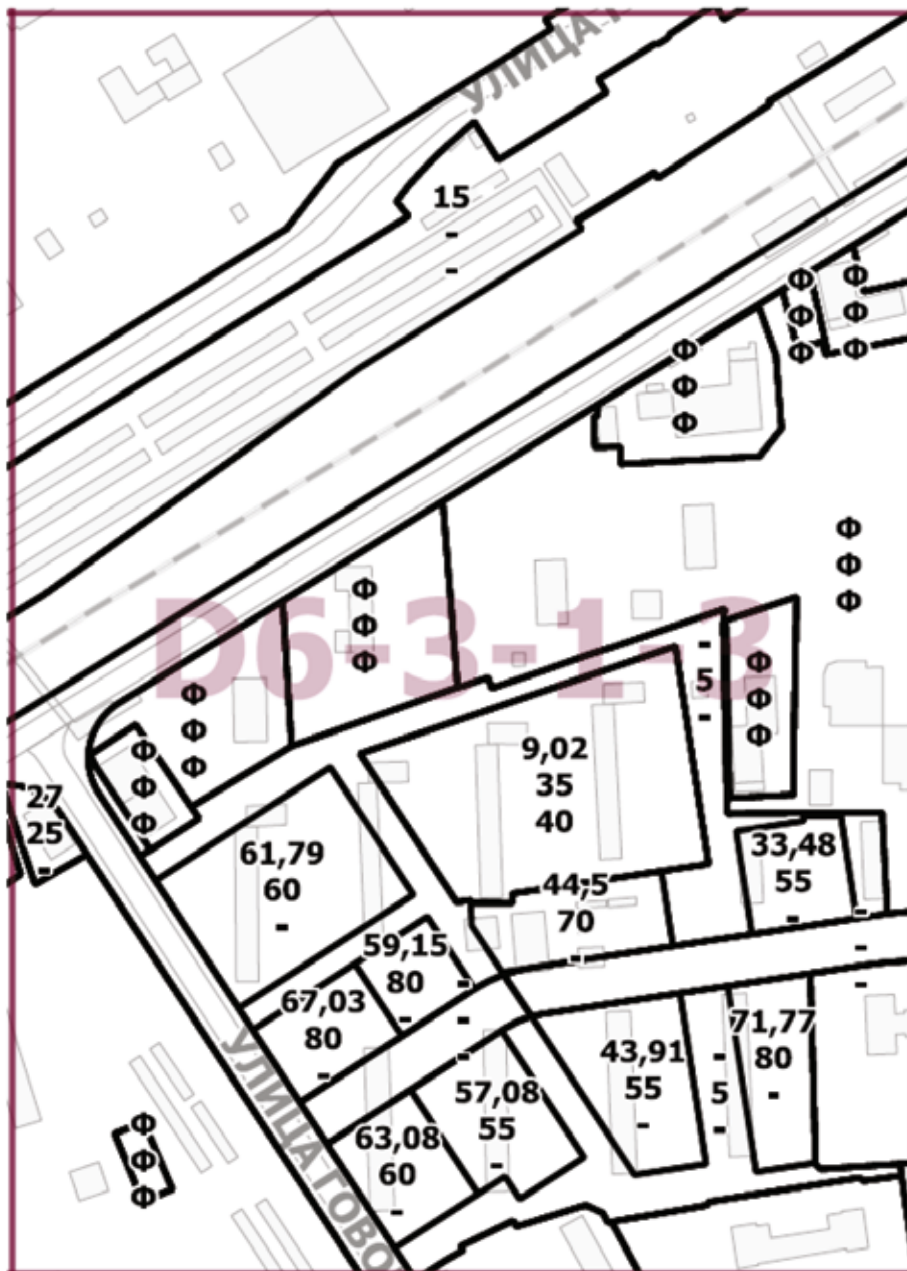
Карта градостроительного зонирования

Границы территориальных зон, подзон территориальных зон и предельные параметры
разрешенного строительства, реконструкции объектов капитального строительства
Западный административный округ города Москвы



**Внесение изменения в приложение к постановлению Правительства Москвы
от 28 марта 2017 г. № 120-ПП**

Книга 9
Карта градостроительного зонирования
Границы территориальных зон, подзон территориальных зон и предельные параметры
разрешенного строительства, реконструкции объектов капитального строительства
Западный административный округ города Москвы



О внесении изменений в постановление Правительства Москвы от 28 марта 2017 г. № 120-ПП

Постановление Правительства Москвы от 9 июня 2022 года № 1055-ПП

В соответствии с Градостроительным кодексом Российской Федерации, Законом города Москвы от 25 июня 2008 г. № 28 «Градостроительный кодекс города Москвы», постановлениями Правительства Москвы от 7 апреля 2009 г. № 270-ПП «О создании Городской комиссии по вопросам градостроительства, землепользования и застройки при Правительстве Москвы и об утверждении положений о Городской и окружной комиссиях по вопросам градостроительства, землепользования и застройки при Правительстве Москвы», от 22 марта 2022 г. № 438-ПП «О реализации положений пункта 2 статьи 7 Федерального закона от 14 марта 2022 г. № 58-ФЗ «О внесении изменений в отдельные законодательные акты Российской Федерации» **Правительство Москвы постановляет:**

1. Внести изменения в постановление Правительства Москвы от 28 марта 2017 г. № 120-ПП «Об утверждении правил землепользования и застройки города Москвы» (в редакции постановлений Правительства Москвы от 3 апреля 2018 г. № 271-ПП, от 30 июля 2019 г. № 962-ПП, от 5 ноября 2019 г. № 1441-ПП, от 10 ноября 2020 г. № 1945-ПП, от 19 января 2021 г. № 10-ПП, от 9 марта 2021 г. № 285-ПП, от 20 сентября 2021 г. № 1452-ПП, от 27 апреля 2022 г. № 779-ПП):

1.1. Листы Е6-5-2-1, Е6-5-2-2, Е6-5-2-3 и Е6-5-2-4 карты градостроительного зонирования «Границы территориальных зон и виды разрешенного использования земельных участков и объектов капитального строительства. Западный административный округ города Москвы» раздела 1 книги 9 территориальной части правил землепользования и застройки приложения к постановлению изложить в редакции согласно приложению 1 к настоящему постановлению.

1.2. Листы Е6-5-2-1, Е6-5-2-2, Е6-5-2-3 и Е6-5-2-4 карты градостроительного зонирования «Границы территориальных зон, подзон территориальных зон и предельные параметры разрешенного строительства, реконструкции объектов капитального строительства. Западный административный округ города Москвы» раздела 1 книги 9 территориальной части правил землепользования и застройки приложения к постановлению изложить в редакции согласно приложению 2 к настоящему постановлению.

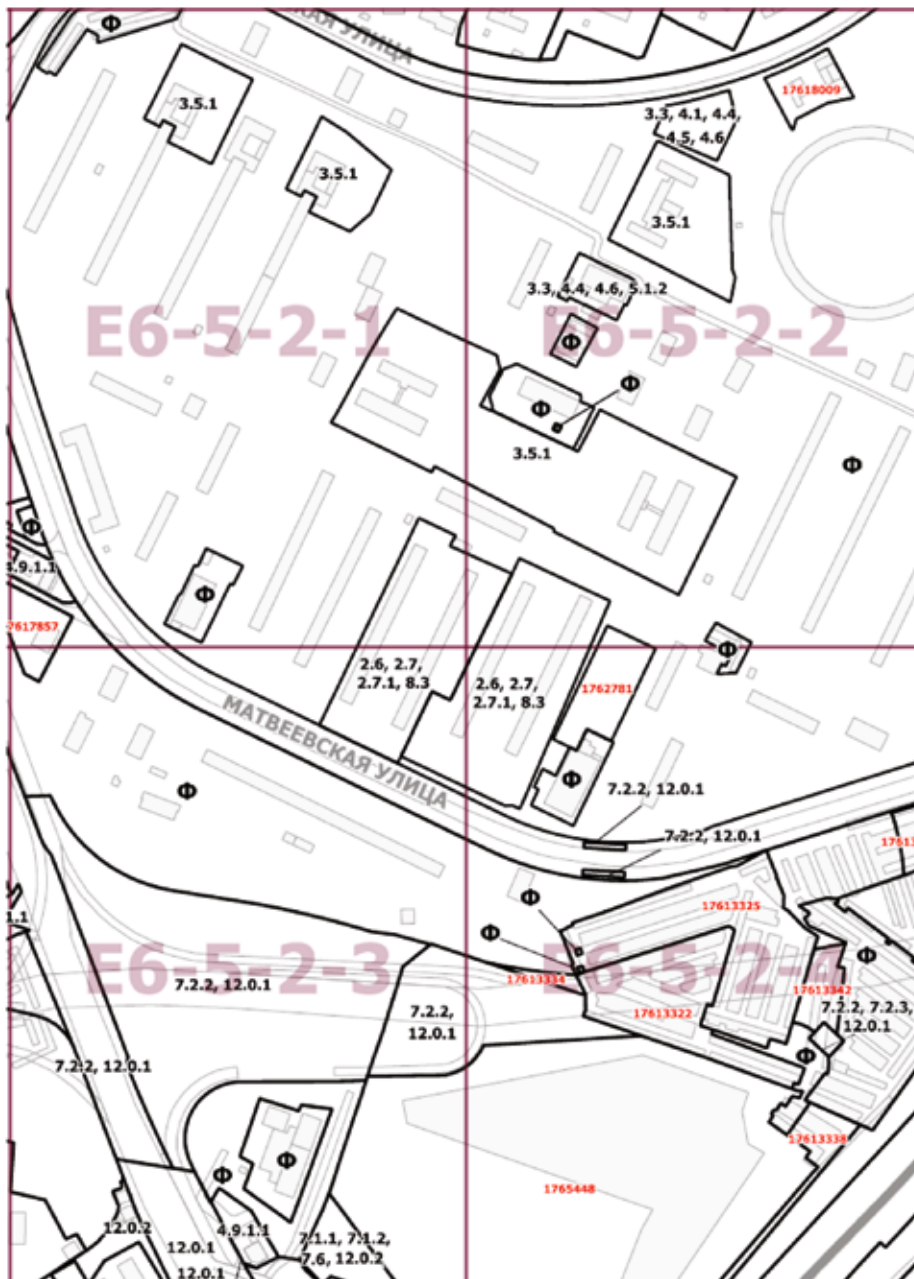
2. Контроль за выполнением настоящего постановления возложить на заместителя Мэра Москвы в Правительстве Москвы по вопросам градостроительной политики и строительства Бочкарева А.Ю.

Мэр Москвы **С.С.Собянин**

Приложение 1
к постановлению Правительства Москвы
от 9 июня 2022 г. № 1055-ПП

Внесение изменений в приложение к постановлению Правительства Москвы
от 28 марта 2017 г. № 120-ПП

Книга 9
Карта градостроительного зонирования
Границы территориальных зон и виды разрешенного использования
земельных участков и объектов капитального строительства
Западный административный округ города Москвы



О внесении изменений в постановление Правительства Москвы от 28 марта 2017 г. № 120-ПП

Постановление Правительства Москвы от 9 июня 2022 года № 1056-ПП

В соответствии с Градостроительным кодексом Российской Федерации, Законом города Москвы от 25 июня 2008 г. № 28 «Градостроительный кодекс города Москвы», постановлением Правительства Москвы от 7 апреля 2009 г. № 270-ПП «О создании Городской комиссии по вопросам градостроительства, землепользования и застройки при Правительстве Москвы и об утверждении положений о Городской и окружной комиссиях по вопросам градостроительства, землепользования и застройки при Правительстве Москвы» **Правительство Москвы постановляет:**

1. Внести изменения в постановление Правительства Москвы от 28 марта 2017 г. № 120-ПП «Об утверждении правил землепользования и застройки города Москвы»:

1.1. Карту градостроительного зонирования «Границы территориальных зон и виды разрешенного использования земельных участков и объектов капитального строительства. Северо-Западный административный округ города Москвы» раздела 1 книги 10 территориальной части правил землепользования и застройки приложения к постановлению дополнить изображением территориальной зоны согласно постановлению.

1.2. Карту градостроительного зонирования «Границы территориальных зон, подзон территориальных зон и предельные параметры разрешенного строительства, реконструкции объектов капитального строительства. Северо-Западный административный округ города Москвы» раздела 1 книги 10 территориальной части правил землепользования и застройки приложения к постановлению дополнить изображением территориальной зоны согласно приложению 2 к настоящему постановлению.

2. Контроль за выполнением настоящего постановления возложить на заместителя Мэра Москвы в Правительстве Москвы по вопросам градостроительной политики и строительства Бочкарева А.Ю.

Мэр Москвы **С.С.Собянин**

Приложение 1

к постановлению Правительства Москвы
от 9 июня 2022 г. № 1056-ПП

**Внесение изменения в приложение к постановлению Правительства Москвы
от 28 марта 2017 г. № 120-ПП**

Книга 10

Карта градостроительного зонирования

Границы территориальных зон и виды разрешенного использования
земельных участков и объектов капитального строительства

Северо-Западный административный округ города Москвы

D3-7-4-1 

Приложение 2

к постановлению Правительства Москвы
от 9 июня 2022 г. № 1056-ПП

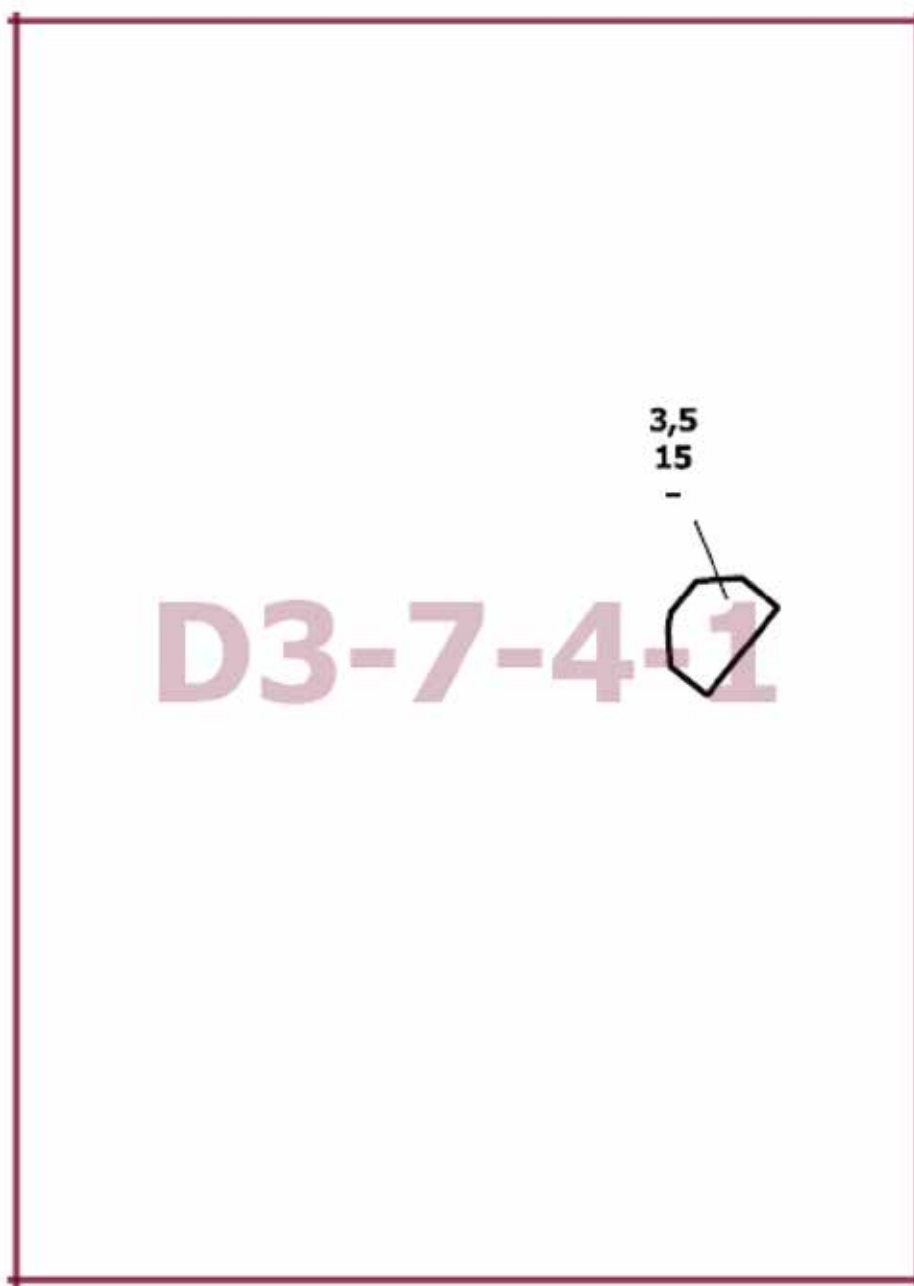
**Внесение изменения в приложение к постановлению Правительства Москвы
от 28 марта 2017 г. № 120-ПП**

Книга 10

Карта градостроительного зонирования

Границы территориальных зон, подзон территориальных зон и предельные параметры разрешенного строительства, реконструкции объектов капитального строительства

Северо-Западный административный округ города Москвы



О внесении изменений в постановление Правительства Москвы от 28 марта 2017 г. № 120-ПП

Постановление Правительства Москвы от 9 июня 2022 года № 1057-ПП

В соответствии с Градостроительным кодексом Российской Федерации, Законом города Москвы от 25 июня 2008 г. № 28 «Градостроительный кодекс города Москвы», постановлениями Правительства Москвы от 7 апреля 2009 г. № 270-ПП «О создании Городской комиссии по вопросам градостроительства, землепользования и застройки при Правительстве Москвы и об утверждении положений о Городской и окружной комиссиях по вопросам градостроительства, землепользования и застройки при Правительстве Москвы», от 22 марта 2022 г. № 438-ПП «О реализации положений пункта 2 статьи 7 Федерального закона от 14 марта 2022 г. № 58-ФЗ «О внесении изменений в отдельные законодательные акты Российской Федерации» **Правительство Москвы постановляет:**

1. Внести изменения в постановление Правительства Москвы от 28 марта 2017 г. № 120-ПП «Об утверждении правил землепользования и застройки города Москвы» (в редакции постановлений Правительства Москвы от 30 июля 2019 г. № 968-ПП, от 27 апреля 2022 г. № 785-ПП):

1.1. Лист Н5-2-3-3 карты градостроительного зонирования «Границы территориальных зон и виды разрешенного использования земельных участков и объектов капитального строительства. Центральный административный округ города Москвы» раздела 1 книги 2 территориальной части правил землепользования и застройки приложения к постановлению изложить в редакции согласно приложению 1 к настоящему постановлению.

1.2. Лист Н5-2-3-3 карты градостроительного зонирования «Границы территориальных зон, подзон территориальных зон и предельные параметры разрешенного строительства, реконструкции объектов капитального строительства. Центральный административный округ города Москвы» раздела 1 книги 2 территориальной части правил землепользования и застройки приложения к постановлению изложить в редакции согласно приложению 2 к настоящему постановлению.

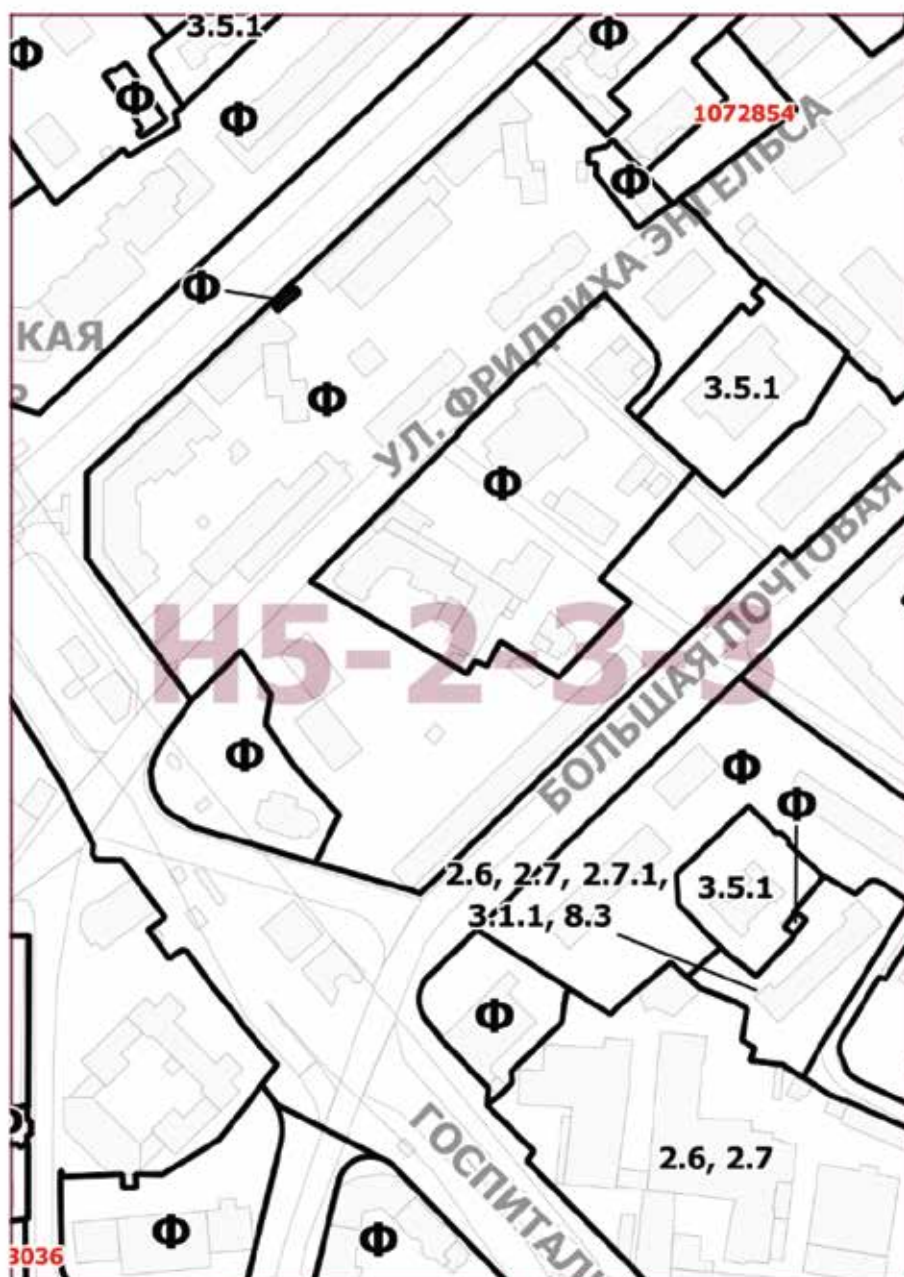
2. Контроль за выполнением настоящего постановления возложить на заместителя Мэра Москвы в Правительстве Москвы по вопросам градостроительной политики и строительства Бочкарева А.Ю.

Мэр Москвы **С.С.Собянин**

Приложение 1
к постановлению Правительства Москвы
от 9 июня 2022 г. № 1057-ПП

**Внесение изменения в приложение к постановлению Правительства Москвы
от 28 марта 2017 г. № 120-ПП**

Книга 2
Карта градостроительного зонирования
Границы территориальных зон и виды разрешенного использования
земельных участков и объектов капитального строительства
Центральный административный округ города Москвы



Приложение 2

к постановлению Правительства Москвы
от 9 июня 2022 г. № 1057-ПП

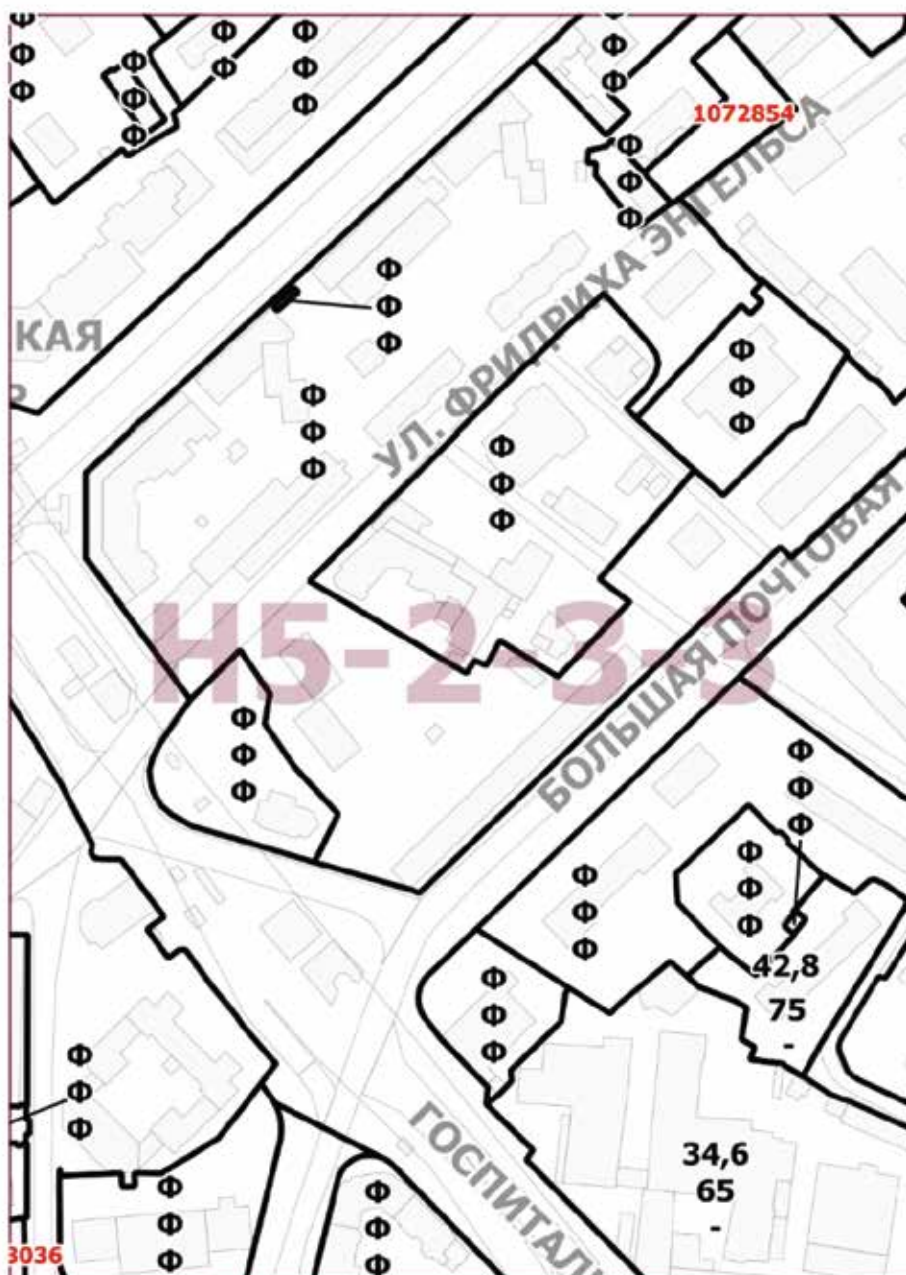
**Внесение изменения в приложение к постановлению Правительства Москвы
от 28 марта 2017 г. № 120-ПП**

Книга 2

Карта градостроительного зонирования

Границы территориальных зон, подзон территориальных зон и предельные параметры
разрешенного строительства, реконструкции объектов капитального строительства

Центральный административный округ города Москвы



О комплексном развитии территории нежилкой застройки города Москвы № 48, расположенной в производственной зоне «Южное Бутово»

Постановление Правительства Москвы от 10 июня 2022 года № 1059-ПП

В соответствии с Градостроительным кодексом Российской Федерации, постановлением Правительства Москвы от 23 марта 2021 г. № 331-ПП «О мерах по реализации проектов комплексного развития территорий нежилкой застройки города Москвы» **Правительство Москвы постановляет:**

1. Установить, что:

1.1. Комплексному развитию подлежит территория нежилкой застройки города Москвы № 48 общей площадью 24,81 га, расположенная в производственной зоне «Южное Бутово» (далее – КРТ № 48), в границах территории согласно приложению 1 к настоящему постановлению.

1.2. Графическое описание местоположения границ КРТ № 48, основные виды разрешенного использования земельных участков и объектов капитального строительства, которые могут быть выбраны при реализации решения о КРТ № 48, а также предельные параметры разрешенного строительства, реконструкции объектов капитального строительства приведены в приложении 1 к настоящему постановлению.

1.3. Перечень земельных участков и расположенных на них объектов капитального строительства в границах КРТ № 48, в том числе перечень объектов капитального строительства, подлежащих сносу или реконструкции, приведены в приложении 2 к настоящему постановлению.

1.4. Предельный срок реализации решения о КРТ № 48 составляет 10 лет со дня заключения договора о КРТ № 48.

1.5. Предельный срок подготовки документации по планировке территории в целях реализации решения о КРТ № 48 составляет 6 месяцев со дня заключения договора о КРТ № 48.

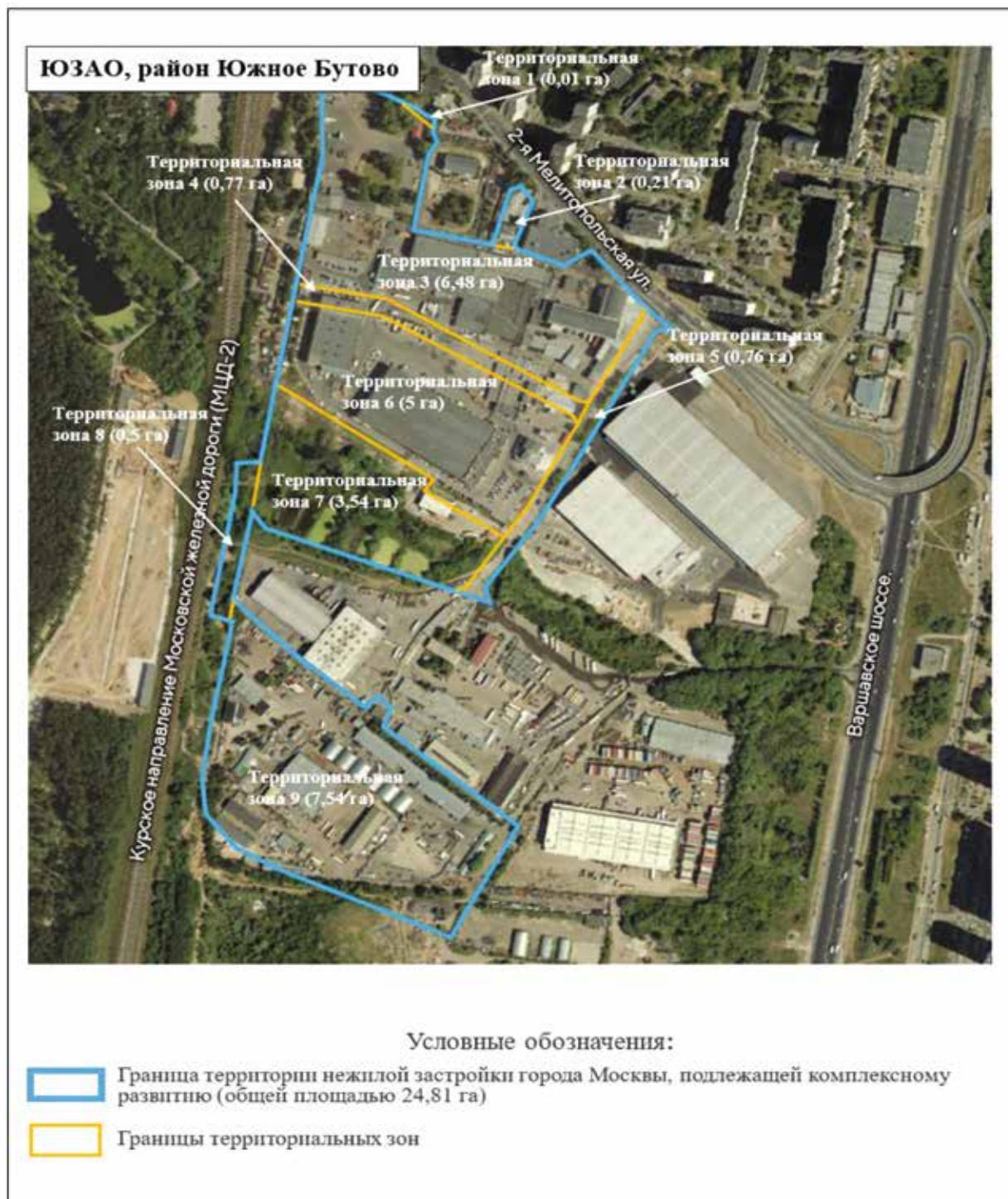
1.6. Реализация решения о КРТ № 48 осуществляется по результатам торгов.

2. Контроль за выполнением настоящего постановления возложить на заместителя Мэра Москвы в Правительстве Москвы по вопросам экономической политики и имущественно-земельных отношений Ефимова В.В.

Мэр Москвы **С.С.Собянин**

Приложение 1
к постановлению Правительства Москвы
от 10 июня 2022 г. № 1059-ПП

Графическое описание местоположения границ комплексного развития территории нежилкой застройки города Москвы № 48, расположенной в производственной зоне «Южное Бутово»



Основные виды разрешенного использования земельных участков и объектов капитального строительства, которые могут быть выбраны при реализации решения о комплексном развитии территории нежилой застройки города Москвы № 48, расположенной в производственной зоне «Южное Бутово»

3.1.1 – Предоставление коммунальных услуг. Размещение зданий и сооружений, обеспечивающих поставку воды, тепла, электричества, газа, отвод канализационных стоков, очистку и уборку объектов недвижимости (котельных, водозаборов, очистных сооружений, насосных станций, водопроводов, линий электропередачи, трансформаторных подстанций, газопроводов, линий связи, телефонных станций, канализаций, стоянок, гаражей и мастерских для обслуживания уборочной и аварийной техники, сооружений, необходимых для сбора и плавки снега).

3.2 – Социальное обслуживание. Размещение зданий, предназначенных для оказания гражданам социальной помощи. Содержание данного вида разрешенного использования включает в себя содержание видов разрешенного использования с кодами 3.2.1–3.2.4.

3.3 – Бытовое обслуживание. Размещение объектов капитального строительства, предназначенных для оказания населению или организациям бытовых услуг (мастерские мелкого ремонта, ателье, бани, парикмахерские, прачечные, химчистки, похоронные бюро).

3.6.1 – Объекты культурно-досуговой деятельности. Размещение зданий, предназначенных для размещения музеев, выставочных залов, художественных галерей, домов культуры, библиотек, кинотеатров и кинозалов, театров, филармоний, концертных залов, планетариев.

3.8.1 – Государственное управление. Размещение зданий, предназначенных для размещения государственных органов, государственного пенсионного фонда, органов местного самоуправления, судов, а также организаций, непосредственно обеспечивающих их деятельность или оказывающих государственные и (или) муниципальные услуги.

3.9.3 – Проведение научных испытаний. Размещение зданий и сооружений для проведения изысканий, испытаний опытных промышленных образцов, для размещения организаций, осуществляющих научные изыскания, исследования и разработки, научные и селекционные работы, ведение сельского и лесного хозяйства для получения ценных с научной точки зрения образцов растительного и животного мира.

4.1 – Деловое управление. Размещение объектов капитального строительства с целью размещения объектов управленческой деятельности, не связанной с государственным или муниципальным управлением и оказанием услуг, а также с целью обеспечения совершения сделок, не требующих передачи товара в момент их совершения между организациями, в том числе биржевая деятельность (за исключением банковской и страховой деятельности).

4.2 – Объекты торговли (торговые центры, торгово-развлекательные центры (комплексы)). Размещение объектов капитального строительства общей площадью свыше 5000 кв.м с целью размещения одной или нескольких организаций, осуществляющих продажу товаров и (или) оказание услуг в соответствии с содержанием видов разрешенного использования с кодами 4.5, 4.6, 4.8–4.8.2; размещение гаражей и (или) стоянок для автомобилей сотрудников и посетителей торгового центра.

4.3 – Рынки. Размещение объектов капитального строительства, сооружений, предназначенных для организации постоянной или временной торговли (ярмарка, рынок, базар), с учетом того, что каждое из торговых мест не располагает торговой площадью более 200 кв.м; размещение гаражей и (или) стоянок для автомобилей сотрудников и посетителей рынка.

4.4 – Магазины. Размещение объектов капитального строительства, предназначенных для продажи товаров, торговая площадь которых составляет до 5000 кв.м.

4.5 – Банковская и страховая деятельность. Размещение объектов капитального строительства, предназначенных для размещения организаций, оказывающих банковские и страховые услуги.

4.6 – Общественное питание. Размещение объектов капитального строительства в целях устройства мест общественного питания (рестораны, кафе, столовые, закусочные, бары).

4.7 – Гостиничное обслуживание. Размещение гостиниц.

4.8.1 – Развлекательные мероприятия. Размещение зданий и сооружений, предназначенных для организации развлекательных мероприятий, путешествий, для размещения дискотек и танцевальных площадок, ночных клубов, аквапарков, боулинга, аттракционов и т. п., игровых автоматов (кроме игрового оборудования, используемого для проведения азартных игр), игровых площадок.

4.9 – Служебные гаражи. Размещение постоянных или временных гаражей, стоянок для хранения служебного автотранспорта, используемого в целях осуществления видов деятельности, предусмотренных видами разрешенного использования с кодами 3.0, 4.0, а также для стоянки и хранения транспортных средств общего пользования, в том числе в депо.

5.1.2 – Обеспечение занятий спортом в помещениях. Размещение спортивных клубов, спортивных залов, бассейнов, физкультурно-оздоровительных комплексов в зданиях и сооружениях.

6.9 – Склад. Размещение сооружений, имеющих назначение по временному хранению, распределению и перевалке грузов (за исключением хранения стратегических запасов), не являющихся частями производственных комплексов, на которых был создан груз: промышленные базы, склады, погрузочные терминалы и доки, нефтехранилища и нефтеналивные станции, газовые хранилища и обслуживающие их газоконденсатные и газоперекачивающие станции, элеваторы и продовольственные склады, за исключением железнодорожных перевалочных складов.

6.12 – Научно-производственная деятельность. Размещение технологических, промышленных, агропромышленных парков, бизнес-инкубаторов.

8.3 – Обеспечение внутреннего правопорядка. Размещение объектов капитального строительства, необходимых для подготовки и поддержания в готовности органов внутренних дел, Росгвардии и и спасательных служб, в которых существует военизированная служба; размещение объектов гражданской обороны, за исключением объек-

тов гражданской обороны, являющихся частями производственных зданий.

11.0 – Водные объекты. Ледники, снежники, ручьи, реки, озера, болота, территориальные моря и другие поверхностные водные объекты.

12.0.1 – Улично-дорожная сеть. Размещение объектов улично-дорожной сети: автомобильных дорог, трамвайных путей и пешеходных тротуаров в границах населенных пунктов, пешеходных переходов, бульваров, площадей, проездов, велодорожек и объектов велотранспортной и инженерной инфраструктуры; размещение придорожных стоянок (парковок) транспортных средств

Предельные параметры разрешенного строительства, реконструкции объектов капитального строительства в границах территории нежилой застройки города Москвы № 48, расположенной в производственной зоне «Южное Бутово»

Территориальная зона 1 (0,01 га):

Предельная плотность застройки земельного участка – не установлена.

Предельное количество этажей или предельная высота зданий, строений, сооружений – не установлены.

Максимальный процент застройки в границах земельного участка – не установлен.

Предельная суммарная поэтажная площадь объектов капитального строительства в габаритах наружных стен по внешнему обмеру – 0 кв.м.

Территориальная зона 2 (0,21 га):

Предельная плотность застройки земельного участка – не установлена.

Предельное количество этажей или предельная высота зданий, строений, сооружений – не установлены.

Максимальный процент застройки в границах земельного участка – не установлен.

Предельная суммарная поэтажная площадь объектов капитального строительства в габаритах наружных стен по внешнему обмеру – 0 кв.м.

Территориальная зона 3 (6,48 га):

Предельная плотность застройки земельного участка – не установлена.

Предельное количество этажей или предельная высота зданий, строений, сооружений – не установлены.

Максимальный процент застройки в границах земельного участка – не установлен.

Предельная суммарная поэтажная площадь объектов капитального строительства в габаритах наружных стен по внешнему обмеру – 128 820 кв.м, в том числе объект гостиничного обслуживания не более – 15 589 кв.м.

Предельная (минимальная) суммарная поэтажная площадь общественно-деловых и иных объектов в габаритах наружных стен по внешнему обмеру – 96 615 кв.м.

Территориальная зона 4 (0,77 га):

Предельная плотность застройки земельного участка – не установлена.

Предельное количество этажей или предельная высота зданий, строений, сооружений – не установлены.

Максимальный процент застройки в границах земельного участка – не установлен.

в границах городских улиц и дорог, за исключением предусмотренных видами разрешенного использования с кодами 2.7.1, 4.9, 7.2.3, а также некапитальных сооружений, предназначенных для охраны транспортных средств.

12.0.2 – Благоустройство территории. Размещение декоративных, технических, планировочных, конструктивных устройств, элементов озеленения, различных видов оборудования и оформления, малых архитектурных форм, некапитальных нестационарных строений и сооружений, информационных щитов и указателей, применяемых как составные части благоустройства территории, общественных туалетов.

Предельная суммарная поэтажная площадь объектов капитального строительства в габаритах наружных стен по внешнему обмеру – 0 кв.м.

Территориальная зона 5 (0,76 га):

Предельная плотность застройки земельного участка – не установлена.

Предельное количество этажей или предельная высота зданий, строений, сооружений – не установлены.

Максимальный процент застройки в границах земельного участка – не установлен.

Предельная суммарная поэтажная площадь объектов капитального строительства в габаритах наружных стен по внешнему обмеру – 0 кв.м.

Территориальная зона 6 (5,0 га):

Предельная плотность застройки земельного участка – не установлена.

Предельное количество этажей или предельная высота зданий, строений, сооружений – не установлены.

Максимальный процент застройки в границах земельного участка – не установлен.

Предельная суммарная поэтажная площадь объектов капитального строительства в габаритах наружных стен по внешнему обмеру – 104 557 кв.м.

Предельная (минимальная) суммарная поэтажная площадь производственных и иных объектов в габаритах наружных стен по внешнему обмеру – 78 418 кв.м.

Территориальная зона 7 (3,54 га):

Предельная плотность застройки земельного участка – не установлена.

Предельное количество этажей или предельная высота зданий, строений, сооружений – не установлены.

Максимальный процент застройки в границах земельного участка – не установлен.

Предельная суммарная поэтажная площадь объектов капитального строительства в габаритах наружных стен по внешнему обмеру – 0 кв.м.

Территориальная зона 8 (0,5 га):

Предельная плотность застройки земельного участка – не установлена.

Предельное количество этажей или предельная высота зданий, строений, сооружений – не установлены.

Максимальный процент застройки в границах земельного участка – не установлен.

Предельная суммарная поэтажная площадь объектов капитального строительства в габаритах наружных стен по внешнему обмеру – 0 кв.м.

Территориальная зона 9 (7,54 га):

Предельная плотность застройки земельного участка – не установлена.

Предельное количество этажей или предельная высота зданий, строений, сооружений – не установлены.

Максимальный процент застройки в границах земельного участка – не установлен.

Предельная суммарная поэтажная площадь объектов капитального строительства в габаритах наружных стен по внешнему обмеру – 64 435 кв.м.

Предельная (минимальная) суммарная поэтажная площадь производственных и иных объектов в габаритах наружных стен по внешнему обмеру – 48 326 кв.м.

Приложение 2
к постановлению Правительства Москвы
от 10 июня 2022 г. № 1059-ПП

Перечень земельных участков и расположенных на них объектов капитального строительства в границах комплексного развития территории жилой застройки города Москвы № 48, расположенной в производственной зоне «Южное Бутово», в том числе перечень объектов капитального строительства, подлежащих сносу или реконструкции

№ п/п	Кадастровый номер участка	Адрес земельного участка (местоположение)	Площадь земельного участка, кв.м	Кадастровый номер объекта капитального строительства, расположенного на земельном участке	Адрес объекта капитального строительства	Площадь объекта капитального строительства, кв.м	Сведения о сносе/реконструкции объектов капитального строительства	
1	2	3	4	5	6	7	8	
1	77:06:0012017:11	г. Москва, ул. Мелитопольская 2-я, вл. 4А	614	Объекты капитального строительства отсутствуют				
2	77:06:0012000:2	г. Москва, ул. Мелитопольская 2-я, вл. 4А	11 7048	77:06:0012017:1673	г. Москва, ул. Мелитопольская 2-я, д. 4А, стр. 41	21	Снос/реконструкция	
				77:06:0012017:1073	г. Москва, ул. Мелитопольская 2-я, д. 4А, стр. 29	105,1	Снос/реконструкция	
				77:06:0012017:1668	г. Москва, ул. Мелитопольская 2-я, д.4А, стр. 40	1 4635	Снос/реконструкция	
				77:06:0012017:1944	г. Москва, ул. Мелитопольская 2-я, д. 4А, стр. 22	3 562,4	Снос/реконструкция	

1	2	3	4	5	6	7	8
				77:06:0012017:1941	г. Москва, ул. Мелитопольская 2-я, д. 4А, стр. 23	1 068,1	Снос/ реконструкция
				77:06:0012017:1949	г. Москва, ул. Мелитопольская 2-я, д. 4А, стр. 24	1 256,3	Снос/ реконструкция
				77:06:0012017:1074	г. Москва, ул. Мелитопольская 2-я, д. 4А, стр. 32	78,4	Снос/ реконструкция
				77:06:0012017:1072	г. Москва, ул. Мелитопольская 2-я, д. 4А, стр. 27	198	Снос/ реконструкция
				77:06:0012017:1638	г. Москва, ул. Мелитопольская 2-я, д. 4А, стр. 17	173,4	Снос/ реконструкция
				77:06:0012017:1058	г. Москва, ул. Мелитопольская 2-я, д. 4А, стр. 7	400	Снос/ реконструкция
				77:06:0012017:1057	г. Москва, ул. Мелитопольская 2-я, д. 4А, стр. 6	798,6	Снос/ реконструкция
				77:06:0012017:1069	г. Москва, ул. Мелитопольская 2-я, д. 4А, стр. 28	83,2	Снос/ реконструкция
				77:06:0012017:1637	г. Москва, 2-я Мелитопольская ул., д. 4А, стр. 10	18 536,3	Снос/ реконструкция
				77:06:0012017:1636	г. Москва, 2-я Мелитопольская ул., д. 4А, стр. 39	5 498	Снос/ реконструкция

1	2	3	4	5	6	7	8
				77:06:0012017:1635	г. Москва, 2-я Мелитопольская ул., д. 4А, стр. 13	425,9	Снос/ реконструкция
				77:06:0012017:1945	г. Москва, ул. Мелитопольская 2-я, д. 4А, стр. 5	1519	Снос/ реконструкция
				77:06:0012017:1950	г. Москва, ул. Мелитопольская 2-я, д. 4А, стр. 20	635	Снос/ реконструкция
3	77:06:0012017:3	г. Москва, ул. Мелитопольская 2-я, вл. 4 А, стр. 33	1 210	77:06:0012017:1955	г. Москва, ул. Мелитопольская 2-я, д. 4А, стр. 33	1 153,6	Снос/ реконструкция
4	77:06:0012017:15	г. Москва, Проектируемый проезд № 185, вл. 8, стр. 3, 4, 9 стр. 33	9 496	77:06:0012017:1086	г. Москва, Проектируемый проезд № 185, вл. 8, стр. 9	36,7	Снос/ реконструкция
				77:09:0003024:4108	г. Москва, Проектируемый проезд № 185, вл. 8, стр. 4	650,6	Снос/ реконструкция
				77:09:0003024:4118	г. Москва, Проектируемый проезд № 185, вл. 8, стр. 3	381	Снос/ реконструкция
5	77:06:0012017:16	г. Москва, Проектируемый проезд № 185, вл. 8, стр. 1, 2, 8, 12	22 764	77:09:0003024:4112	г. Москва, пр. Проектируемый проезд № 185, вл. 8, стр. 8	465,9	Снос/ реконструкция
				77:06:0012017:1087	г. Москва, Проектируемый проезд № 185, вл. 8,	9,1	Снос/ реконструкция

1	2	3	4	5	6	7	8
					стр. 11		
				77:09:0003024:4117	г. Москва, Проектируемый проезд № 185, вл. 8, стр. 1	2 975,4	Снос/ реконструкция
				77:06:0012017:1077	г. Москва, Проектируемый проезд № 185, вл. 8, стр. 2	519,1	Снос/ реконструкция
6	77:06:0012017:14	г. Москва, пр. пр. № 185, вл. 8, стр. 5, 6, 7	13 785	77:09:0003024:4125	г. Москва, Проектируемый проезд № 185, вл. 8, стр. 5	2 908,8	Снос/ реконструкция
				77:06:0012017:1082	г. Москва, Проектируемый проезд № 185, вл. 8, стр. 7	572,1	Снос/ реконструкция
				77:09:0003024:4123	г. Москва, Проектируемый проезд № 185, вл. 8, стр. 6	579	Снос/ реконструкция
7	77:06:0012017:1964	г. Москва, Проектируемый проезд № 185, вл. 8/14/1	492	77:06:0012017:1088	г. Москва, Проектируемый проезд № 185, вл. 8, стр. 14	559,9	Снос/ реконструкция
8	77:06:0012017:1962	г. Москва, Проектируемый проезд № 185, вл. 8/18	1 231	77:06:0012017:1092	г. Москва Проектируемый проезд № 185, вл. 8, стр.18	1 212,1	Снос/ реконструкция

1	2	3	4	5	6	7	8
9	77:06:0012017:1931	г. Москва, ул. Мелитопольская 2-я, вл. 4А, стр. 4	367	77:06:0012017:1947	г. Москва, ул. Мелитопольская 2-я, д. 4А, стр. 4	278	Снос/ реконструкция
10	77:06:0012017:1965	г. Москва, Проектируемый проезд № 185, вл. 8/14/2	74	Объекты капитального строительства отсутствуют			
11	Территории, в границах которых земельные участки не сформированы	-	80 983	77:06:0012017:1089	г. Москва, Проектируемый проезд № 185, вл. 8, стр. 15	33,7	Снос/ реконструкция
				77:06:0012017:1091	г. Москва, Проектируемый проезд № 185, вл. 8, стр. 17	191,4	Снос/ реконструкция
				77:06:0012017:1090	г. Москва, Проектируемый проезд № 185, вл. 8, стр. 16	408,6	Снос/ реконструкция
				77:06:0012017:1943	г. Москва, ул. Мелитопольская 2-я, д. 4А, стр. 25	260,9	Снос/ реконструкция
				77:06:0012017:1037	г. Москва, Южное Бутово, ш. Варшавское, вл. 248, стр. 12	135,8	Сохранение по существующему положению/ реконструкция

О комплексном развитии территории нежилой застройки города Москвы № 3, расположенной в производственной зоне № 45 «Автомоторная»

Постановление Правительства Москвы от 10 июня 2022 года № 1060-ПП

В соответствии с Градостроительным кодексом Российской Федерации, постановлением Правительства Москвы от 23 марта 2021 г. № 331-ПП «О мерах по реализации проектов комплексного развития территорий нежилой застройки города Москвы» **Правительство Москвы постановляет:**

1. Установить, что:

1.1. Комплексному развитию подлежит территория нежилой застройки города Москвы № 3 общей площадью 77,06 га, расположенная в производственной зоне № 45 «Автомоторная» (далее – КРТ № 3), в границах территории согласно приложению 1 к настоящему постановлению.

1.2. Графическое описание местоположения границ КРТ № 3, основные виды разрешенного использования земельных участков и объектов капитального строительства, которые могут быть выбраны при реализации решения о КРТ № 3, а также предельные параметры разрешенного строительства, реконструкции объектов капитального строительства приведены в приложении 1 к настоящему постановлению.

1.3. Перечень земельных участков и расположенных на них объектов капитального строительства в границах КРТ № 3, в том числе перечень объектов капитального строительства, подлежащих сносу или реконструкции, приведены в приложении 2 к настоящему постановлению.

1.4. Предельный срок реализации решения о КРТ № 3 составляет 22 года со дня заключения договора о КРТ № 3.

1.5. Предельный срок подготовки документации по планировке территории в целях реализации решения о КРТ № 3 составляет 12 месяцев со дня заключения договора о КРТ № 3.

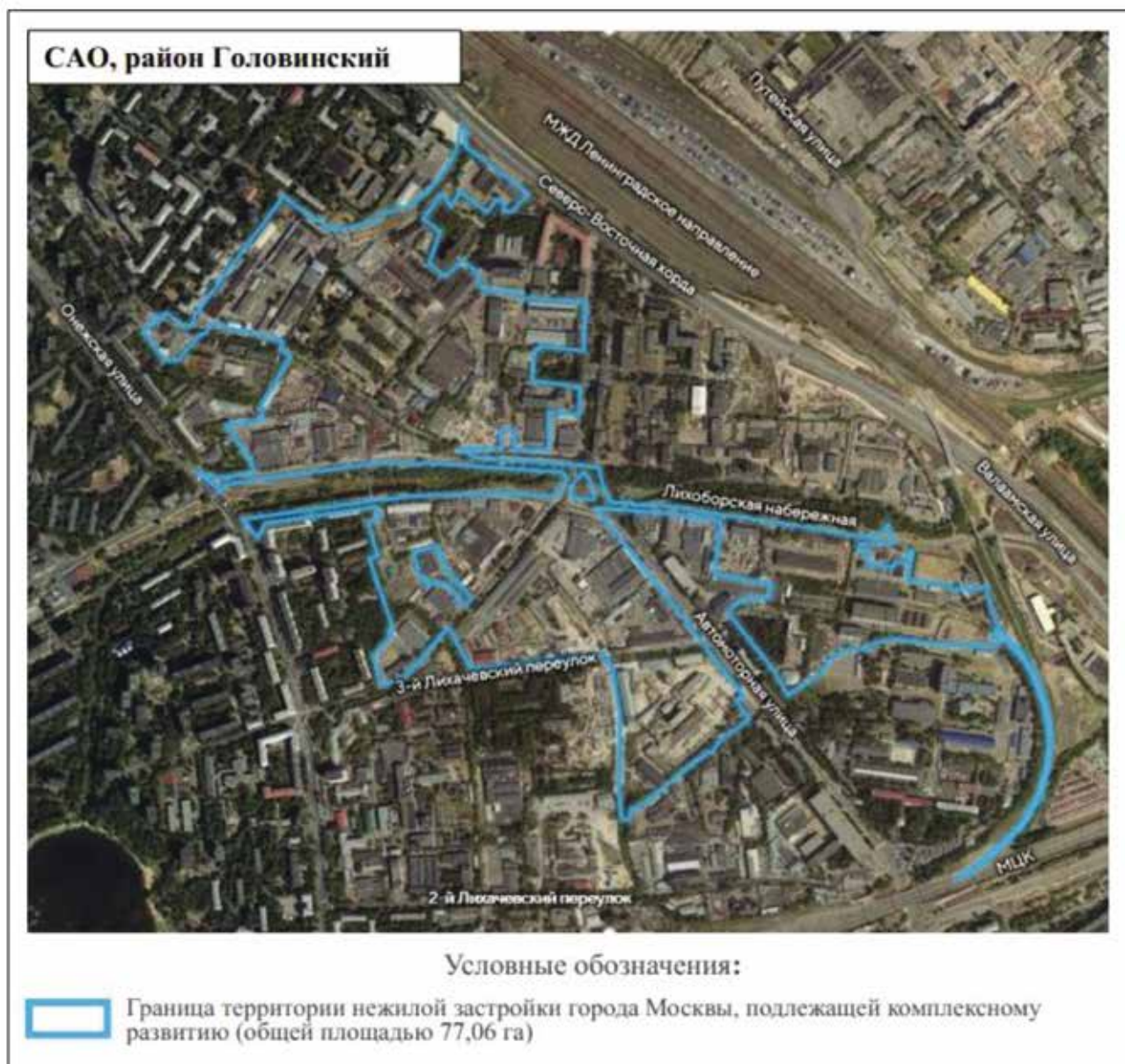
1.6. Заключение договора о КРТ № 3 осуществляется по результатам торгов.

2. Контроль за выполнением настоящего постановления возложить на заместителя Мэра Москвы в Правительстве Москвы по вопросам экономической политики и имущественно-земельных отношений Ефимова В.В.

Мэр Москвы **С.С.Собянин**

Приложение 1
к постановлению Правительства Москвы
от 10 июня 2022 г. № 1060-ПП

Графическое описание местоположения границ комплексного развития территории нежилкой застройки города Москвы № 3, расположенной в производственной зоне № 45 «Автомоторная»



Основные виды разрешенного использования земельных участков и объектов капитального строительства, которые могут быть выбраны при реализации решения о комплексном развитии территории нежилкой застройки города Москвы № 3, расположенной в производственной зоне № 45 «Автомоторная»

2.0 – Жилая застройка. Размещение жилых домов различного вида. Содержание данного вида разрешенного использования включает в себя содержание видов разрешенного использования с кодами 2.1–2.3, 2.5–2.7.1.

3.0 – Общественное использование объектов капитального строительства. Размещение объектов капитального строительства в целях обеспечения удовлетворения бытовых, социальных и духовных потребностей человека. Содержание данного вида разрешенного использования включает в себя содержание видов разрешенного использования с кодами 3.1–3.10.2.

3.1.1 – Предоставление коммунальных услуг. Размещение зданий и сооружений, обеспечивающих поставку воды, тепла, электричества, газа, отвод канализационных стоков, очистку и уборку объектов недвижимости (котельных, водозаборов, очистных сооружений, насосных станций, водопроводов, линий электропередач, трансформаторных подстанций, газопроводов, линий связи, телефонных станций, канализаций, стоянок, гаражей и мастерских для обслуживания уборочной и аварийной техники, сооружений, необходимых для сбора и плавки снега).

4.1 – Деловое управление. Размещение объектов капитального строительства с целью: размещения объектов управленческой деятельности, не связанной с государственным или муниципальным управлением и оказанием услуг, а также с целью обеспечения совершения сделок, не требующих передачи товара в момент их совершения между организациями, в том числе биржевая деятельность (за исключением банковской и страховой деятельности).

4.2 – Объекты торговли (торговые центры, торгово-развлекательные центры (комплексы)). Размещение объектов капитального строительства, общей площадью свыше 5000 кв.м с целью размещения одной или нескольких организаций, осуществляющих продажу товаров, и (или) оказание услуг в соответствии с содержанием видов разрешенного использования с кодами 4.5, 4.6, 4.8–4.8.2; размещение гаражей и (или) стоянок для автомобилей сотрудников и посетителей торгового центра.

4.3 – Рынки. Размещение объектов капитального строительства, сооружений, предназначенных для организации постоянной или временной торговли (ярмарка, рынок, базар), с учетом того, что каждое из торговых мест не располагает торговой площадью более 200 кв.м; размещение гаражей и (или) стоянок для автомобилей сотрудников и посетителей рынка.

4.4 – Магазины. Размещение объектов капитального строительства, предназначенных для продажи товаров, торговая площадь которых составляет до 5000 кв.м.

4.5 – Банковская и страховая деятельность. Размещение объектов капитального строительства, предназначенных для размещения организаций, оказывающих банковские и страховые услуги.

4.6 – Общественное питание. Размещение объектов капитального строительства в целях устройства мест об-

щественного питания (рестораны, кафе, столовые, закусочные, бары).

4.8.1 – Развлекательные мероприятия. Размещение зданий и сооружений, предназначенных для организации развлекательных мероприятий, путешествий, для размещения дискотек и танцевальных площадок, ночных клубов, аквапарков, боулинга, аттракционов и т.п., игровых автоматов (кроме игрового оборудования, используемого для проведения азартных игр), игровых площадок.

4.9 – Служебные гаражи. Размещение постоянных или временных гаражей, стоянок для хранения служебного автотранспорта, используемого в целях осуществления видов деятельности, предусмотренных видами разрешенного использования с кодами 3.0, 4.0, а также для стоянки и хранения транспортных средств общего пользования, в том числе в депо.

4.10 – Выставочно-ярмарочная деятельность. Размещение объектов капитального строительства, сооружений, предназначенных для осуществления выставочно-ярмарочной и конгрессной деятельности, включая деятельность, необходимую для обслуживания указанных мероприятий (застройка экспозиционной площади, организация питания участников мероприятий).

5.1.2 – Обеспечение занятий спортом в помещениях. Размещение спортивных клубов, спортивных залов, бассейнов, физкультурно-оздоровительных комплексов в зданиях и сооружениях.

5.1.3 – Площадки для занятий спортом. Размещение площадок для занятия спортом и физкультурой на открытом воздухе (физкультурные площадки, беговые дорожки, поля для спортивной игры).

6.2 – Тяжелая промышленность. Размещение объектов капитального строительства горно-обогатительной и горно-перерабатывающей, металлургической, машиностроительной промышленности, а также изготовления и ремонта продукции судостроения, авиастроения, вагоностроения, машиностроения, станкостроения, а также другие подобные промышленные предприятия, для эксплуатации которых предусматривается установление охранных или санитарно-защитных зон, за исключением случаев, когда объект промышленности отнесен к иному виду разрешенного использования.

6.2.1 – Автомобилестроительная промышленность. Размещение объектов капитального строительства, предназначенных для производства транспортных средств и оборудования, производства автомобилей, производства автомобильных кузовов, производства прицепов, полуприцепов и контейнеров, предназначенных для перевозки одним или несколькими видами транспорта, производства частей и принадлежностей автомобилей и их двигателей.

6.3 – Легкая промышленность. Размещение объектов капитального строительства, предназначенных для текстильной, фарфоро-фаянсовой, электронной промышленности.

6.3.1 – Фармацевтическая промышленность. Размещение объектов капитального строительства, предназначенных для фармацевтического производства, в том

числе объектов, в отношении которых предусматривается установление охранных или санитарно-защитных зон.

6.4 – Пищевая промышленность. Размещение объектов пищевой промышленности, по переработке сельскохозяйственной продукции способом, приводящим к их переработке в иную продукцию (консервирование, копчение, хлебопечение), в том числе для производства напитков, алкогольных напитков и табачных изделий.

6.5 – Нефтехимическая промышленность. Размещение объектов капитального строительства, предназначенных для переработки углеводородного сырья, изготовления удобрений, полимеров, химической продукции бытового назначения и подобной продукции, а также другие подобные промышленные предприятия.

6.6 – Строительная промышленность. Размещение объектов капитального строительства, предназначенных для производства: строительных материалов (кирпичей, пиломатериалов, цемента, крепежных материалов), бытового и строительного газового и сантехнического оборудования, лифтов и подъемников, столярной продукции, сборных домов или их частей и тому подобной продукции.

6.7 – Энергетика. Размещение объектов гидроэнергетики, тепловых станций и других электростанций, размещение обслуживающих и вспомогательных для электростанций сооружений (золоотвалов, гидротехнических сооружений); размещение объектов электросетевого хозяйства, за исключением объектов энергетики, размещение которых предусмотрено содержанием вида разрешенного использования с кодом 3.1.

6.8 – Связь. Размещение объектов связи, радиовещания, телевидения, включая воздушные радиорелейные, надземные и подземные кабельные линии связи, линии радиодиффузии, антенные поля, усилительные пункты на

кабельных линиях связи, инфраструктуру спутниковой связи и телерадиовещания, за исключением объектов связи, размещение которых предусмотрено содержанием видов разрешенного использования с кодами 3.1.1, 3.2.3.

6.11 – Целлюлозно-бумажная промышленность. Размещение объектов капитального строительства, предназначенных для целлюлозно-бумажного производства, производства целлюлозы, древесной массы, бумаги, картона и изделий из них, издательской и полиграфической деятельности, тиражирования записанных носителей информации.

6.12 – Научно-производственная деятельность. Размещение технологических, промышленных, агропромышленных парков, бизнес-инкубаторов.

12.0.1 – Улично-дорожная сеть. Размещение объектов улично-дорожной сети: автомобильных дорог, трамвайных путей и пешеходных тротуаров в границах населенных пунктов, пешеходных переходов, бульваров, площадей, проездов, велодорожек и объектов велотранспортной и инженерной инфраструктуры; размещение придорожных стоянок (парковок) транспортных средств в границах городских улиц и дорог, за исключением предусмотренных видами разрешенного использования с кодами 2.7.1, 4.9, 7.2.3, а также некапитальных сооружений, предназначенных для охраны транспортных средств.

12.0.2 – Благоустройство территории. Размещение декоративных, технических, планировочных, конструктивных устройств, элементов озеленения, различных видов оборудования и оформления, малых архитектурных форм, некапитальных нестационарных строений и сооружений, информационных щитов и указателей, применяемых как составные части благоустройства территории, общественных туалетов.

Предельные параметры разрешенного строительства, реконструкции объектов капитального строительства в границах территории нежилой застройки города Москвы № 3, расположенной в производственной зоне № 45 «Автомоторная»

Предельная плотность застройки земельного участка – не установлена.

Предельное количество этажей или предельная высота зданий, строений, сооружений – не установлены.

Максимальный процент застройки в границах земельного участка – не установлен.

Предельная суммарная поэтажная площадь объектов капитального строительства в габаритах наружных стен по внешнему обмеру – 1 913 300 кв.м, в том числе:

– предельная (максимальная) суммарная поэтажная площадь объектов жилой застройки (включая

объекты социального назначения в соответствии с действующими нормативами) в габаритах наружных стен по внешнему обмеру – 1 242 000 кв.м, в том числе для реализации Программы реновации жилищного фонда в городе Москве и иных городских нужд – 397 000 кв.м;

– предельная (минимальная) суммарная поэтажная площадь производственных, общественно-деловых и иных объектов в габаритах наружных стен по внешнему обмеру – 503 475 кв.м.

Приложение 2
к постановлению Правительства Москвы
от 10 июня 2022 г. № 1060-ПП

Перечень земельных участков и расположенных на них объектов капитального строительства в границах комплексного развития территории жилой застройки города Москвы № 3, расположенной в производственной зоне № 45 «Автомоторная», в том числе перечень объектов капитального строительства, подлежащих сносу или реконструкции

№ п/п	Кадастровый номер земельного участка	Адрес (местоположение) земельного участка	Площадь земельного участка, кв.м	Кадастровый номер объекта капитального строительства, расположенного на земельном участке	Адрес объекта капитального строительства	Площадь объекта капитального строительства, кв.м	Сведения о сносе/реконструкции объектов капитального строительства
1	2	3	4	5	6	7	8
1	77:09:0001015:65	Почтовый адрес ориентира: г. Москва, ул. Солнечногорская, вл. 4	7 358	77:09:0001015:1145	Москва, Головинский, ул. Солнечногорская, д. 4, строен. 2	235,1	Снос/ реконструкция
				77:09:0001015:1146	Москва, Головинский, ул. Солнечногорская, д. 4, строен. 3	677,4	Снос/ реконструкция
				77:00:0000000:16377	Москва, Головинский, ул. Солнечногорская, д. 4, строен. 40	98	Снос/ реконструкция

1	2	3	4	5	6	7	8
2	77:09:0001015:3971	г. Москва, Солнечногорская улица	7 541	77:09:0001015:1149	Москва, Головинский, ул.Солнечногорская, д. 4, строен. 6	4 213,6	Снос/ реконструкция
3	77:09:0001015:3970	г. Москва, Солнечногорская улица	47 922	77:09:0001015:1147	Москва, Головинский, ул.Солнечногорская, д. 4, строен. 4	346,5	Снос/ реконструкция
				77:09:0001015:1148	Москва, Головинский, ул.Солнечногорская, д. 4, строен. 5	1 875	Снос/ реконструкция
				77:09:0001015:1150	Москва, Головинский, ул.Солнечногорская, д. 4, строен. 8	631	Снос/ реконструкция
				77:09:0001015:1027	Москва, ул.Солнечногорская, д. 4, строен. 10	7 354,8	Снос/ реконструкция
				77:09:0001015:1037	Москва, Головинский, ул.Солнечногорская, д. 4, строен. 12	635,2	Снос/ реконструкция
				77:09:0001015:4030	г. Москва, ул.Солнечногорская, д.4, стр.13	3 669,8	Снос/ реконструкция
				77:09:0001015:1038	Москва, Головинский, ул.Солнечногорская, д. 4, строен. 16	76,7	Снос/ реконструкция
				77:09:0001015:1022	Москва, Головинский, ул.Солнечногорская, д. 4, строен. 17	1 296,9	Снос/ реконструкция

1	2	3	4	5	6	7	8
				77:09:0001015:1042	г. Москва, ул. Солнечногорская, д. 4, стр. 31	18,30	Снос/ реконструкция
				77:09:0001015:1062	Москва, Головинский, ул. Солнечногорская, д. 4, строен. 36	160,4	Снос/ реконструкция
				77:09:0001015:1061	Москва, Головинский, ул. Солнечногорская, д. 4, строен. 37	160,9	Снос/ реконструкция
				77:00:0000000:16378	Москва, Головинский, ул. Солнечногорская, д. 4, строен. 44	1 599	Снос/ реконструкция
				77:00:0000000:16379	Москва, Головинский, ул. Солнечногорская, д. 4, строен. 45	502	Снос/ реконструкция
4	77:09:0001015:3858	г. Москва, ул. Солнечногорская, вл. 14, корп. 2, стр. 1	227	77:09:0001015:1015	Москва, Головинский, ул. Солнечногорская, д. 14, корп. 2, строен. 1	195	Снос/ реконструкция
5	77:09:0001015:68	г. Москва, ул. Солнечногорская, вл. 4	388,18	Объекты капитального строительства отсутствуют			
6	77:09:0001015:108 (часть)	подъездные пути станции Ховрино (участок 1) 638 км ПК 2-639 км ПК 4	10 000	77:09:0001030:1489	г. Москва, ст. Ховрино, направление Санкт- Петербург - Москва, 638 км ПК2 по 639 ПК4	не определена	Снос/ реконструкция

1	2	3	4	5	6	7	8
7	77:09:0001015:104	Почтовый адрес ориентира: г. Москва, проезд Солнечногорский, вл 4А	10 846	77:09:0001015:1155	Москва, Головинский, проезд. Солнечногорский, д. 4а, строен. 1	5 403,4	Снос/реконструкция
				77:09:0001030:1681 (без координат границ)	г. Москва, пр.Солнечногорский, д.4А, стр.2	5,9	Снос/реконструкция
				77:09:0001015:1156	Москва, Головинский, проезд. Солнечногорский, д. 4а, строен. 3	28,8	Снос/реконструкция
				77:09:0001015:1157 (частично)	Москва, Головинский, проезд. Солнечногорский, д. 4а, строен. 4	434,5	Снос/реконструкция
				77:09:0001015:3706	г. Москва, Солнечногорский пр., вл. 4А	Не определена	Снос/реконструкция
				77:08:0010015:4020	г.Москва, просп.Жукова Маршала, д.16, корп.7, стр.1	51,7	Снос/реконструкция
				77:09:0001015:1173	Москва, Головинский, пер. Лихачёвский 4-й, д. 17а, строен. 4	22,2	Снос/реконструкция
				77:09:0001015:4015 (без координат границ)	г. Москва, пр.Солнечногорский, д.4А, стр.5	541,2	Снос/реконструкция
				77:09:0001015:4014 (без координат границ)	г.Москва, пр.Солнечногорский, д.4А, стр.6	19,7	Снос/реконструкция

1	2	3	4	5	6	7	8
				77:09:0001015:4032 (без координат границ)	г. Москва, пр.Солнечногорский, д.4А, стр.7	13,1	Снос/ реконструкция
				77:09:0001015:4024 (без координат границ)	г. Москва, пр.Солнечногорский, д.4А, стр.8	12,1	Снос/ реконструкция
				77:09:0001030:1682 (без координат границ)	г. Москва, пр.Солнечногорский, д.4А, стр.9	24,9	Снос/ реконструкция
				77:09:0001030:1683 (без координат границ)	г. Москва, пр.Солнечногорский, д.4А, стр.10	12,4	Снос/ реконструкция
				77:09:0001015:4033 (без координат границ)	г. Москва, пр.Солнечногорский, д.4А, стр.11	20,3	Снос/ реконструкция
8	77:09:0001015:105	Почтовый адрес ориентира: Москва, проезд. Солнечногорский, д. 4А	643	77:09:0001015:1157 (частично)	Москва, Головинский, проезд. Солнечногорский, д. 4а, строен. 4	434,5	Снос/ реконструкция
9	77:09:0001015:6	г Москва, ул.Солнечногорска я, вл. 4	43 384	77:09:0001015:4005 (77:09:0001015:1021)	г.Москва, ул.Солнечногорская, д.4, стр.19	788,5	Снос/ реконструкция
				77:09:0001015:1023	Москва, Головинский, ул.Солнечногорская, д. 4, строен. 20	1 408,2	Снос/ реконструкция
				77:09:0001015:1039	Москва, Головинский, ул.Солнечногорская, д. 4, строен. 21	1 730,2	Снос/ реконструкция

1	2	3	4	5	6	7	8
				77:09:0001015:4031 (77:09:0001015:1028)	г.Москва, ул.Солнечногорская, д.4, стр.22	2 093,2	Снос/ реконструкция
				77:09:0001015:4023 (77:09:0001015:1029)	г.Москва, ул.Солнечногорская, д.4, стр.23	7 181,8	Снос/ реконструкция
				77:09:0001015:1040	Москва, Головинский, ул.Солнечногорская, д. 4, строен. 24	26,2	Снос/ реконструкция
				77:09:0001015:4010 (без координат границ)	г.Москва, ул.Солнечногорская, д.4, стр.25	73,5	Снос/ реконструкция
				77:09:0001015:1024	Москва, Головинский, ул.Солнечногорская, д. 4, строен. 26	1 035,6	Снос/ реконструкция
				77:09:0001015:1025	Москва, Головинский, ул.Солнечногорская, д. 4, строен. 27	161,3	Снос/ реконструкция
				77:09:0001015:1041	Москва, Головинский, ул.Солнечногорская, д. 4, строен. 29	104,4	Снос/ реконструкция
				77:09:0001015:4001 (без координат границ)	г.Москва, ул.Солнечногорская, д 4, строен 7	77	Снос/ реконструкция
				77:09:0001015:4029 (без координат границ)	г.Москва, ул.Солнечногорская, д. 4, строен. 9	170,3	Снос/ реконструкция
				77:09:0001015:4004 (77:09:0001015:1019)	г.Москва, ул Солнечногорская, д 4, строен 11	815,4	Снос/ реконструкция

1	2	3	4	5	6	7	8
				77:09:0001015:4003 (без координат границ)	г. Москва, ул. Солнечногорская, д. 4, строен. 33	40,8	Снос/ реконструкция
				77:09:0001015:4012 (77:09:0001015:1026)	г. Москва, ул. Солнечногорская, д.4, стр.30	1 072,2	Снос/ реконструкция
10	77:09:0001015:29	Почтовый адрес ориентира: г. Москва, пер. 4-й Лихачевский, вл. 13	39 594	77:09:0001015:1048	Москва, Головинский, пер. Лихачёвский 4-й, д. 13	4 928,1	Снос/ реконструкция
				77:09:0001015:1047	Москва, Головинский, пер. Лихачёвский 4-й, д. 13, строен. 1	7 059,4	Снос/ реконструкция
				77:09:0001015:1049	Москва, Головинский, пер. Лихачёвский 4-й, д. 13, строен. 3	985,3	Снос/ реконструкция
				77:09:0001015:1050	Москва, Головинский, пер. Лихачёвский 4-й, д. 13, строен. 4	2 074,1	Снос/ реконструкция
				77:09:0001015:1051	Москва, Головинский, пер. Лихачёвский 4-й, д. 13, строен. 5	5 283,2	Снос/ реконструкция
				77:09:0001015:1121	Москва, Головинский, пер. Лихачёвский 4-й, д. 13, строен. 7	648,3	Снос/ реконструкция
11	77:09:0001015:31	Почтовый адрес ориентира: г. Москва, пер. 4-й Лихачевский, вл. 9	13 800	77:09:0001015:1193	Москва, Головинский, пер. Лихачёвский 4-й, д. 9	8 471,9	Снос/ реконструкция
				77:09:0001015:1185	г. Москва, пер. Лихачёвский 4-й, д. 9, строен. 2	681,2	Снос/ реконструкция

1	2	3	4	5	6	7	8
				77:09:0001015:1184	г. Москва, пер. Лихачёвский 4-й, д. 9, строен. 3	269,2	Снос/ реконструкция
				77:09:0001015:3724	г. Москва, 4-й Лихачевский пер., д. 9	560	Снос/ реконструкция
				77:09:0001015:3859	г. Москва, пер. Лихачёвский 4-й, д. 9, строен. 4	1 673,6	Снос/ реконструкция
12	77:09:0001015:16	Почтовый адрес ориентира: г. Москва, наб. Лихоборская, вл 7	3 466	77:09:0001015:1153	Москва, Головинский, наб. Лихоборская, д. 7, строен. 3	188,6	Снос/ реконструкция
				77:09:0001015:1154	Москва, Головинский, наб. Лихоборская, д. 7, строен. 4	763,6	Снос/ реконструкция
13	77:09:0001015:1011	г. Москва, Лихоборская набережная, вл. 7	6 235	77:09:0001015:1151	Москва, Головинский, наб. Лихоборская, д. 7	2 206,5	Снос/ реконструкция
				77:09:0001015:1152	Москва, Головинский, наб. Лихоборская, д. 7, строен. 2	160,1	Снос/ реконструкция
14	77:09:0001015:73	Почтовый адрес ориентира: г. Москва, наб. Лихоборская, вл. 5А	11 224	77:09:0001015:1119	Москва, Головинский, наб. Лихоборская, д. 5а, строен. 1	15,7	Снос/ реконструкция
				77:09:0001015:3721	г. Москва, Лихоборская наб., вл. 5А	Не определена	Снос/ реконструкция

1	2	3	4	5	6	7	8
				77:09:0001015:3726	г. Москва, Лихоборская наб., вл. 5А	Не определена	Снос/ реконструкция
				77:09:0001015:3860 (часть)	г. Москва, наб. Лихоборская, д. 5А, строен. 3	54	Снос/ реконструкция
				77:09:0001015:1118	Москва, Головинский, наб. Лихоборская, д. 5а, строен. 2	972,3	Снос/ реконструкция
15	77:09:0001015:3967	г. Москва, Лихоборская наб., вл. 5А, стр. 3	68	77:09:0001015:3860 (часть)	г. Москва, наб. Лихоборская, д. 5А, строен. 3	54	Снос/ реконструкция
16	77:09:0001015:17	Почтовый адрес ориентира: г Москва, ул. Войкова, вл. 4	20 423	77:09:0001015:4018 (77:09:0001015:1182)	г.Москва, ул.Войкова, д.4, стр.1	7 359,2	Снос/ реконструкция
				77:09:0001015:1017	Москва, Головинский, ул. Войкова, д. 4, строен. 2	95,9	Снос/ реконструкция
				77:09:0001015:4009 (77:09:0001015:1014)	г.Москва, ул.Войкова, д.4, стр.3	1626,9	Снос/ реконструкция
				77:09:0001015:4017	Город Москва, вн.тер.г. муниципальный округ Головинский, ул Войкова, д. 5 стр. 4	285,8	Снос/ реконструкция
				77:09:0001015:4008	г.Москва, ул.Войкова, д.4, стр.8	128,70	Снос/ реконструкция
				77:09:0001015:4007	г.Москва, ул.Войкова, д.4, стр.7	89,50	Снос/ реконструкция

1	2	3	4	5	6	7	8
				77:09:0001015:4002	г. Москва, ул. Войкова, д. 4, стр. 6	104,90	Снос/ реконструкция
				77:09:0001015:4000 (без координат границ)	г. Москва, ул. Войкова, д. 4, стр. 4	23,7	Снос/ реконструкция
17	77:09:0001015:117	Почтовый адрес ориентира: г. Москва, ул. Войкова, вл. 6, стр. 22	15 798	77:09:0001015:1163	Москва, Головинский, ул. Войкова, д. 6, строен. 10	23,8	Снос/ реконструкция
				77:09:0001015:1165	Москва, Головинский, ул. Войкова, д. 6, строен. 13	5,4	Снос/ реконструкция
				77:09:0001015:1138	Москва, Головинский, ул. Войкова, д. 6, строен. 22	1120,6	Снос/ реконструкция
18	77:09:0001015:118	Почтовый адрес ориентира: г. Москва, улица Войкова, вл. 6	34 300	77:09:0001015:1166 (часть)	Москва, Головинский, ул. Войкова, д. 6, строен. 1	289	Снос/ реконструкция
				77:09:0001015:1167	Москва, Головинский, ул. Войкова, д. 6, строен. 2	219,3	Снос/ реконструкция
				77:09:0001015:1168	Москва, Головинский, ул. Войкова, д. 6, строен. 3	188,9	Снос/ реконструкция
				77:09:0001015:1169	Москва, Головинский, ул. Войкова, д. 6, строен. 5	81,3	Снос/ реконструкция
				77:09:0001015:1159	Москва, Головинский, ул. Войкова, д. 6, строен. 6	158,3	Снос/ реконструкция
				77:09:0001015:1160	Москва, Головинский, ул. Войкова, д. 6, строен. 7	424,1	Снос/ реконструкция
				77:09:0001015:1161	Москва, Головинский, ул. Войкова,	196,5	Снос/ реконструкция

1	2	3	4	5	6	7	8
					д. 6, строен. 8		
				77:09:0001015:1162	Москва, Головинский, ул. Войкова, д. 6, строен. 9	123,9	Снос/ реконструкция
				77:09:0001015:1164	Москва, Головинский, ул. Войкова, д. 6, строен. 12	113,7	Снос/ реконструкция
				77:09:0001015:1120	Москва, Головинский, ул. Войкова, д. 6, строен. 18	28	Снос/ реконструкция
19	77:09:0001015:27	Почтовый адрес ориентира: г. Москва, ул. Войкова, вл. 6	4 277	77:09:0001015:1166 (часть)	Москва, Головинский, ул. Войкова, д. 6, строен. 1	289	Снос/ реконструкция
20	77:09:0001015:3975	г. Москва, Лихоборская наб., вл. 5, стр. 4	3 410	77:09:0001015:1109 (часть)	Москва, Головинский, наб. Лихоборская, д. 5, строен. 4	891,1	Снос/ реконструкция
21	77:09:0001015:52	Почтовый адрес ориентира: г. Москва, наб. Лихоборская, вл 5	6 990	77:09:0001015:1108	Москва, Головинский, наб. Лихоборская, д. 5, строен. 3	139,5	Снос/ реконструкция
				77:09:0001015:1107 (часть)	г. Москва, Головинский, наб. Лихоборская, д. 5, строен. 2	303,3	Снос/ реконструкция
				77:09:0001015:1109 (часть)	Москва, Головинский, наб. Лихоборская, д. 5, строен. 4	891,1	Снос/ реконструкция

1	2	3	4	5	6	7	8
22	77:09:0001015:4384	Российская Федерация, город Москва, внутригородская территория муниципального округа Головинский, Лихоборская набережная, земельный участок 5/3	326	77:09:0001015:1108	Москва, Головинский, наб. Лихоборская, д. 5, строен. 3	139,5	Снос/реконструкция
23	77:09:0001015:4385	Российская Федерация, город Москва, внутригородская территория муниципального округа Головинский, Лихоборская набережная, земельный участок 5/2	367	77:09:0001015:1107 (часть)	г. Москва, Головинский, наб. Лихоборская, д. 5, строен. 2	303,3	Снос/реконструкция
24	77:09:0001015:3737	г. Москва, Лихоборская наб., вл. 3А, стр. 2	50	Объекты капитального строительства отсутствуют			
25	77:09:0001015:3736	г. Москва, Лихоборская наб., вл. 3А, стр. 3	58	Объекты капитального строительства отсутствуют			
26	77:09:0001015:1003 (пересекает границы земельных)	г. Москва, Лихоборская наб., вл. 3, стр. 2	5 121	77:09:0001015:1064 (часть)	Москва, Головинский, наб. Лихоборская, д. 3, строен. 2	2 029,6	Снос/реконструкция

1	2	3	4	5	6	7	8
	участков с кадастровыми номерами 77:09:0001015:3972, 77:09:0001015:3973)			77:00:0000000:41892 (часть)	г. Москва, наб. Лихоборская, д. 3, стр. 13	358,2	Снос/ реконструкция
27	77:09:0001015:1008	г. Москва, Лихоборская наб., вл. 3	1 346	Объекты капитального строительства отсутствуют			
28	77:09:0001015:1002	г. Москва, Лихоборская наб., вл. 3	6 269	77:09:0001015:1063	г. Москва, Лихоборская наб., д. 3	5 359,9	Снос/ реконструкция
29	77:09:0001015:1004	г. Москва, Лихоборская наб., вл. 3, стр. 6	750	77:09:0001015:1068	Москва, Головинский, наб. Лихоборская, д. 3, строен. 6	842,2	Снос/ реконструкция
30	77:09:0001015:1006	г. Москва, Лихоборская наб., вл. 3, стр. 8	1 187	77:09:0001015:1070	Москва, Головинский, наб. Лихоборская, д. 3, строен. 8	282,8	Снос/ реконструкция

1	2	3	4	5	6	7	8
31	77:09:0001015:3963	г. Москва, Лихоборская наб., вл. 3, стр. 10	36	77:09:0002031:1310	г. Москва, наб Лихоборская, д 3, строен 10	31,5	Снос/ реконструкция
32	77:09:0001015:1007 (пересекает границы земельных участков с кадастровыми номерами 77:09:0001015:3973, 77:09:0001015:3974)	г. Москва, Лихоборская наб., вл. 3, стр. 9	11 429	77:09:0001015:1071 77:00:0000000:41892 (часть) 77:00:0000000:41891	Москва, Головинский, наб. Лихоборская, д. 3, строен. 9 г. Москва, наб Лихоборская, д 3, строен 13 г. Москва, наб Лихоборская, д 3, строен 14	5 934 358,2 394,9	Снос/ реконструкция Снос/ реконструкция Снос/ реконструкция
33	77:09:0001015:1005	г. Москва, Лихоборская наб., вл. 3, стр. 7	576	77:09:0001015:1069	г. Москва, наб Лихоборская, д 3, строен 7	471,2	Снос/ реконструкция
34	77:09:0001015:1009	г. Москва, Лихоборская наб., вл. 3	18	Объекты капитального строительства отсутствуют			
35	77:09:0001015:25	Почтовый адрес ориентира: г. Москва, наб. Лихоборская, вл. 5	12 149	77:09:0001015:1110	г. Москва, наб Лихоборская, д 5, строен 6	1 198,9	Снос/ реконструкция

1	2	3	4	5	6	7	8
				77:09:0001015:1111	г. Москва, наб Лихоборская, д.5, строен. 7	756	Снос/ реконструкция
				77:09:0001015:1064 (часть)	Москва, Головинский, наб. Лихоборская, д. 3, строен. 2	2 029,6	Снос/ реконструкция
				77:09:0001027:1066	Москва, Головинский, наб. Лихоборская, д. 6, строен. 2	790	Снос/ реконструкция
				77:09:0001015:4016 (без координат границ)	г.Москва, ул.Войкова, д.3, стр.СООР.1	145,2	Снос/ реконструкция
36	77:09:0001015:12	Почтовый адрес ориентира: г. Москва, наб. Лихоборская, вл. 5	2 706	Объекты капитального строительства отсутствуют			

1	2	3	4	5	6	7	8
37	часть участка 77:09:0001015:93 (УДС)	Почтовый адрес ориентира: г. Москва, ул. Войкова, ЗУ 09/77/00548 является уч.442 перечня ЗУ существующей УДС От границы с ЗУ 09/77/00266 (Лихоборская наб.) до границы с ЗУ 09/77/00768 (Солнечногорская ул.)	5 381	Объекты капитального строительства отсутствуют			
38	77:09:0001028:8	Почтовый адрес ориентира: г. Москва, ул. Автомоторная, вл.5	65 540	77:09:0001028:1128	г. Москва, ул. Автомоторная, д. 5	424	Снос/ реконструкция
				77:09:0001028:1129	Москва, Головинский, ул. Автомоторная, д. 5, строен. 2	273,6	Снос/ реконструкция
				77:09:0001028:1130	Москва, Головинский, ул. Автомоторная, д. 5, строен. 3	104,9	Снос/ реконструкция
				77:09:0001028:1131	Москва, Головинский, ул. Автомоторная, д. 5, строен. 7	7 251,6	Снос/ реконструкция
				77:09:0001028:1132	Москва, Головинский, ул. Автомоторная, д. 5, строен. 9	149,6	Снос/ реконструкция
				77:09:0001028:1133	Москва, Головинский, ул. Автомоторная, д. 5, строен. 12	149,1	Снос/ реконструкция
				77:09:0001028:1134	Москва, Головинский, ул. Автомоторная, д. 5,	1 056,2	Снос/ реконструкция

1	2	3	4	5	6	7	8
					строен. 17		
				77:09:0001028:1135	г. Москва, ул. Автомоторная, д. 5, строен. 17	28	Снос/ реконструкция
				77:09:0001028:3248	Москва, ул. Автомоторная, д. 5	Не определена	Снос/ реконструкция
				77:09:0001028:3263	Москва, ул. Автомоторная, д. 5	Не определена	Снос/ реконструкция
				77:09:0001028:1180	Москва, Головинский, ул. Автомоторная, вл. 5, строен. 21б/н	35,4	Снос/ реконструкция
				77:09:0001028:1081	Москва, Головинский, ул. Автомоторная, д. 5, строен. 22	123,7	Снос/ реконструкция
				77:09:0001028:1069	Москва, Головинский, ул. Автомоторная, д. 5, строен. 25	4 703,8	Снос/ реконструкция
				77:09:0001028:1070	Москва, Головинский, ул. Автомоторная, д. 5, строен. 26	17,1	Снос/ реконструкция
				77:09:0001028:1197 (без координат границ)	г. Москва, ул. Автомоторная, д. 5, стр. 27	14	Снос/ реконструкция
				77:09:0001028:1071	Москва, Головинский, ул. Автомоторная, д. 5, строен. 28	229,2	Снос/ реконструкция
				77:09:0001028:1202 (без координат границ)	г. Москва, ул. Автомоторная, д. 5, строен. 29	14,00	Снос/ реконструкция
				77:09:0001028:1072	Москва, Головинский, ул. Автомоторная, д. 5, строен. 30	833,6	Снос/ реконструкция

1	2	3	4	5	6	7	8
				77:09:0001028:1073	Москва, Головинский, ул. Автомоторная, д. 5, строен. 31	1 891,3	Снос/ реконструкция
				77:09:0001028:1199 (без координат границ)	г. Москва, ул. Автомоторная, д. 5, строен. 32	6,4	Снос/ реконструкция
				77:09:0001028:1175	Москва, Головинский, ул. Автомоторная, д. 5, строен. 44	174,7	Снос/ реконструкция
				77:09:0001028:1176	Москва, Головинский, ул. Автомоторная, д. 5, строен. 45	506,7	Снос/ реконструкция
				77:09:0001028:1092	Москва, Головинский, ул. Автомоторная, д. 5, строен. 46	124,6	Снос/ реконструкция
				77:09:0001028:1090	Москва, Головинский, ул. Автомоторная, д. 5, строен. 47	1 185,2	Снос/ реконструкция
				77:09:0001028:3251 (без координат границ)	г. Москва, ул. Автомоторная, д. 5, стр. 48	1 321,4	Снос/ реконструкция
				77:09:0001028:1204 (без координат границ)	г. Москва, ул. Автомоторная, д. 5, стр. 49	19,2	Снос/ реконструкция
				77:09:0001028:1203 (без координат границ)	г. Москва, ул. Автомоторная, д. 5, стр. 50	202,5	Снос/ реконструкция
				77:09:0001028:1200 (без координат границ)	г. Москва, ул. Автомоторная, д. 5, стр. 51	313,6	Снос/ реконструкция
				77:09:0001028:1198 (без координат границ)	г. Москва, ул. Автомоторная, д. 5, стр. 52	12,4	Снос/ реконструкция
				77:09:0001028:1196 (без координат)	г. Москва, ул. Автомоторная, д. 5,	1 522,2	Снос/ реконструкция

1	2	3	4	5	6	7	8
				границ)	стр. 53		
				77:09:0001028:1201 (без координат границ)	г. Москва, ул. Автомоторная, д. 5, стр. 54	844,9	Снос/ реконструкция
				77:09:0001028:3233 (без координат границ)	г. Москва, ул. Автомоторная, д. 5	1 437,6	Снос/ реконструкция
				77:09:0001028:3234 (без координат границ)	г. Москва, ул. Автомоторная, д. 5	2 659,9	Снос/ реконструкция
				77:09:0001028:3235 (без координат границ)	г. Москва, ул. Автомоторная, д. 5	3 031	Снос/ реконструкция
				77:09:0001028:3245 (без координат границ)	г. Москва, ул. Автомоторная, д. 5	927,8	Снос/ реконструкция
				77:09:0001028:1202 (без координат границ)	город Москва, Автомоторная улица, дом 5, строение 29	14	Снос/ реконструкция
39	77:09:0001027:36	г. Москва, ул. Автомоторная, д. 5Б, стр. 2	542	77:09:0001027:1031	Москва, Головинский, ул. Автомоторная, д. 5Б, строен. 2	981,2	Снос/ реконструкция
40	77:09:0001027:3479	г. Москва, ул. Автомоторная, влд. 5Б, стр. 3	898	Объекты капитального строительства отсутствуют			
41	77:09:0001027:1001	г. Москва, Автомоторная ул., д. 5Б, стр. 3-6	14 424	77:09:0001027:1032	г. Москва, Автомоторная ул., д. 5Б, стр. 3	2 700,5	Снос/ реконструкция
				77:09:0001027:1033	Москва, Головинский, ул. Автомоторная, д. 5Б, строен. 4	33,8	Снос/ реконструкция

1	2	3	4	5	6	7	8
				77:09:0001027:1034	Москва, Головинский, ул. Автомоторная, д. 5б, строен. 5	437,2	Снос/реконструкция
				77:09:0001027:1035	Москва, Головинский, ул. Автомоторная, д. 5б, строен. 6	259,8	Снос/реконструкция
42	77:09:0001027:1002	г. Москва, ул. Автомоторная, вл. 5Б	2 273	77:09:0001027:1030	Москва, Головинский, ул. Автомоторная, д. 5б	2 921,8	Снос/реконструкция
43	77:09:0001027:2	Почтовый адрес ориентира: г. Москва, ул. Автомоторная, вл. 7	13 153	77:09:0001027:1036	Москва, Головинский, ул. Автомоторная, д. 7	9 978,2	Снос/реконструкция
				77:09:0001027:1037	Москва, Головинский, ул. Автомоторная, д. 7, строен. 2	152,3	Снос/реконструкция
				77:09:0001027:1038	Москва, Головинский, ул. Автомоторная, д. 7, строен. 3	110,7	Снос/реконструкция
				77:09:0001027:1039	Москва, Головинский, ул. Автомоторная, д. 7, строен. 4	60,6	Снос/реконструкция
				77:09:0001027:3088 (без координат границ)	г. Москва, ул. Автомоторная, д. 7, строен. 11	164,6	Снос/реконструкция
44	77:09:0001027:3	Почтовый адрес ориентира: г. Москва, пер. Лихачевский 4-й, уч. Владение 4	24 953	77:09:0001027:3149	г. Москва, пер. Лихачевский 4-й, д. 4	3 174,8	Снос/реконструкция
				77:09:0001027:3147 (77:09:0001027:1054)	г. Москва, пер. Лихачевский 4-й, д. 4, стр. 2	3 715,6	Снос/реконструкция
				77:09:0001027:3153 (77:09:0001027:1055)	г. Москва, пер. Лихачевский 4-й, д. 4, стр. 3	256,1	Снос/реконструкция

1	2	3	4	5	6	7	8
				77:09:0001027:3152 (77:09:0001027:1056)	г. Москва, пер. Лихачевский 4-й, д. 4, строен. 4	1 137	Снос/ реконструкция
				77:09:0001027:3148 (77:09:0001027:1057)	г. Москва, пер. Лихачевский 4-й, д. 4, строен. 7	205,4	Снос/ реконструкция
				77:09:0001027:1058	Москва, Головинский, пер. Лихачёвский 4-й, д. 4, строен. 10	83,7	Снос/ реконструкция
45	77:09:0001028:58 (часть)	Почтовый адрес ориентира: г Москва, пер 3-й Лихачевский, ЗУ 09/77/00262 в составе уч.1066 перечня ЗУ существующей УДС От границы с ЗУ 09/77/00707 (Онежская ул.) до границы с ЗУ 09/77/00479 (Автомоторная ул.)	3 105	Объекты капитального строительства отсутствуют			
46	77:09:0001027:50 (часть) (пересекает границы земельного участка с кадастровым номером 77:09:0001029:2615)	Почтовый адрес ориентира: г Москва, 3-й Лихачевский переулок, ЗУ 09/77/00261 в составе уч.1066 перечня ЗУ существующей УДС От границы с ЗУ 09/77/00704	7 749,1	77:09:0001029:1011	Москва, Головинский, ул. Автомоторная, д. 6б, строен. 5	138,4	Снос/ реконструкция

1	2	3	4	5	6	7	8
47	77:09:0001027:4	(Онежская ул.) до границы с ЗУ 09/77/00478 (Автомоторная ул.) Почтовый адрес ориентира: г Москва, пер 4-й Лихачевский, вл 2	46 402	77:09:0001027:1047 77:09:0001027:1045 77:09:0001027:1073 (без координат границ) 77:09:0001027:1071 77:09:0001027:1075 77:09:0001027:1076 77:09:0001027:1046 77:09:0001027:1048 77:09:0001027:1049 77:09:0001027:1050	Москва, Головинский, пер. Лихачёвский 4-й, д. 2 Москва, Головинский, пер. Лихачёвский 4-й, д. 2, строен. 1 г. Москва, пер. Лихачевский 4-й, д. 2, строен. 2 г. Москва, 4-й Лихачёвский пер., д. 2, стр. 22 г. Москва, 4-й Лихачёвский пер., д. 2, стр. 8 г. Москва, 4-й Лихачёвский пер., д. 2, стр. 21 Москва, Головинский, пер. Лихачёвский 4-й, д. 2, строен. 3 Москва, Головинский, пер. Лихачёвский 4-й, д. 2, строен. 5 Москва, Головинский, пер. Лихачёвский 4-й, д. 2, строен. 6 Москва, Головинский, пер. Лихачёвский 4-й, д. 2, строен. 7	9 287,9 843,7 1 168,1 202 813 803,5 2 161,9 972,4 435 101,2	Снос/реконструкция Снос/реконструкция Снос/реконструкция Снос/реконструкция Снос/реконструкция Снос/реконструкция Снос/реконструкция Снос/реконструкция Снос/реконструкция Снос/реконструкция Снос/реконструкция

1	2	3	4	5	6	7	8
				77:09:0001027:1052	Москва, Головинский, пер. Лихачёвский 4-й, д. 2, строен. 8	813	Снос/реконструкция
				77:09:0001027:1051	Москва, Головинский, пер. Лихачёвский 4-й, д. 2, строен. 9	383,3	Снос/реконструкция
48	77:09:0001027:54	Почтовый адрес ориентира: г. Москва, 4-й Лихачевский переулок, ЗУ 09/77/00263 является уч.1065 перечня ЗУ существующей УДС От границы с ЗУ 09/77/00261 (Лихачевский 3-й пер.) до границы с ЗУ 09/77/00269 (Лихоборская наб.)	9 770	Объекты капитального строительства отсутствуют			
49	77:09:0001027:6	Почтовый адрес ориентира: г. Москва, Лихоборская набережная, вл. 6	10 691	77:09:0001027:1067	Москва, Головинский, наб. Лихоборская, д. 6	4 451,2	Снос/реконструкция
				77:09:0001027:3150 (без координат границ)	г. Москва, наб. Лихоборская, д. 6, стр. 4	248,7	Снос/реконструкция

1	2	3	4	5	6	7	8
50	77:09:0001027:18	г. Москва, пер. 4-й Лихачевский, вл. 1	6 210	77:09:0001027:1013	г. Москва, пер. Лихачевский 4-й, д. 1	1671,00	Снос/ реконструкция
				77:09:0001027:1014	г. Москва, пер. Лихачевский 4-й, д. 1, строен. 2	1451,40	Снос/ реконструкция
51	77:09:0001027:17	Почтовый адрес ориентира: г. Москва, пер 4-й Лихачевский, вл 3	6 000	77:09:0001027:1040	Москва, Головинский, пер. Лихачёвский 4-й, д. 3	1 786,3	Снос/ реконструкция
				77:09:0001027:1041	Москва, Головинский, пер. Лихачёвский 4-й, д. 3, строен. 2	8,7	Снос/ реконструкция
				77:09:0001027:1042	Москва, Головинский, пер. Лихачёвский 4-й, д. 3, строен. 3	60,3	Снос/ реконструкция
				77:09:0001027:1043	Москва, Головинский, пер. Лихачёвский 4-й, д. 3, строен. 4	164,9	Снос/ реконструкция
52	77:09:0001027:5	Почтовый адрес ориентира: г. Москва, 4-й Лихачевский пер, вл. 3-А	6 838	77:09:0001027:1064	Москва, Головинский, пер. Лихачёвский 4-й, д. 3а	3 172,2	Снос/ реконструкция
53	77:09:0001027:47	Почтовый адрес ориентира:	27 780	77:09:0001027:1010	Москва, Головинский, пер. Лихачёвский 4-й,	1 208,3	Снос/ реконструкция

1	2	3	4	5	6	7	8
		г Москва, пер 4-й Лихачевский, вл 5, стр 9			д. 5		
				77:09:0001027:1065	Москва, Головинский, пер. Лихачёвский 4-й, д. 5, строен. 1	6 672,9	Снос/ реконструкция
				77:09:0001027:1004	Москва, Головинский, пер. Лихачёвский 4-й, д. 5, строен. 3	274,2	Снос/ реконструкция
				77:09:0001027:2996 (забор)	г. Москва, 4-й Лихачёвский пер., д. 5, соор. 2	Не определена	Снос/ реконструкция
				77:09:0001027:2997 (Твердое асфальтовое покрытие)	г. Москва, 4-й Лихачёвский пер., д. 5, соор. 1	18 632,7	Снос/ реконструкция
				77:09:0001027:1007	Москва, Головинский, пер. Лихачёвский 4-й, д. 5, строен. 6	270	Снос/ реконструкция
				77:09:0001027:1008	Москва, Головинский, пер. Лихачёвский 4-й, д. 5, строен. 7	157,6	Снос/ реконструкция

1	2	3	4	5	6	7	8
				77:09:0001027:1009	Москва, Головинский, пер. Лихачёвский 4-й, д. 5, строен. 8	222,5	Снос/ реконструкция
				77:09:0001027:1011	Москва, Головинский, пер. Лихачёвский 4-й, д. 5, строен. 15	195,5	Снос/ реконструкция
				77:09:0001027:1012	Москва, Головинский, пер. Лихачёвский 4-й, д. 5, строен. 16	630,2	Снос/ реконструкция
54	77:09:0001027:42	Почтовый адрес ориентира: г. Москва, 4-й Лихачевский пер, вл. 5, стр. 4	860	77:09:0001027:3151 (77:09:0001027:1005)	г. Москва, пер. Лихачевский 4-й, д. 5, стр. 4	240	Снос/ реконструкция
55	77:09:0001027:45	Почтовый адрес ориентира: г. Москва, наб. Лихоборская, вл. 8, стр. 2	527	77:09:0001027:1068	Москва, Головинский, наб. Лихоборская, д. 8, строен. 2	689,6	Снос/ реконструкция
56	77:09:0001027:3053	г. Москва, наб. Лихоборская, вл. 8, стр. 1	56	77:09:0000000:1310 (без координат границ)	г. Москва, наб. Лихоборская, д. 8, строен. 1	43,9	Снос/ реконструкция
57	77:09:0001027:43	Почтовый адрес ориентира: г. Москва, пер 4-й Лихачевский, вл. 5, стр. 18	1 147	77:09:0001027:1025	Москва, Головинский, пер. Лихачёвский 4-й, д. 5, строен. 18	970,3	Снос/ реконструкция
58	77:09:0001027:46	Почтовый адрес ориентира: г. Москва, 4-й Лихачевский пер, вл. 5, стр. 9	1 235	77:09:0001027:3002	г. Москва, пер. Лихачевский 4-й, д. 5, строен. 9	793,1	Снос/ реконструкция
				77:09:0001027:1060	Москва, Головинский, пер. Лихачёвский 4-й, д. 5, строен. 10	9,2	Снос/ реконструкция

1	2	3	4	5	6	7	8
59	77:09:0001027:3162	г. Москва, пер. Лихачевский 4-й, вл. 5, строение 5	1 009	77:09:0001027:1006	Москва, Головинский, пер. Лихачёвский 4-й, д. 5, строен. 5	471,7	Снос/ реконструкция
60	77:09:0001027:3161	г. Москва, пер. Лихачевский 4-й, вл. 5, строение 2	171	77:09:0001027:1059	Москва, Головинский, пер. Лихачёвский 4-й, д. 5, строен. 2	65,7	Снос/ реконструкция
61	77:09:0001027:11	Почтовый адрес ориентира: г. Москва, наб. Лихоборская, вл. 6	4 854		Объекты капитального строительства отсутствуют		
62	77:09:0001027:41	Почтовый адрес ориентира: г. Москва, пер 4-й Лихачевский, вл. 5	2 571		Объекты капитального строительства отсутствуют		
63	77:09:0001027:32	Почтовый адрес ориентира: г. Москва, наб. Лихоборская, вл. 4	641		Объекты капитального строительства отсутствуют		
64	77:09:0001029:44	Почтовый адрес ориентира: г. Москва, наб. Лихоборская, вл. 20А	6 006		Объекты капитального строительства отсутствуют		

1	2	3	4	5	6	7	8
65	77:09:0001029:2120	г. Москва, Лихоборская набережная, вл. 18, стр. 4	4 339	77:09:0001029:1070	Москва, Головинский, наб. Лихоборская, д. 18, строен. 4	16 340,6	Снос/ реконструкция
66	77:09:0001029:35	Почтовый адрес ориентира: г. Москва, ул. Автомоторная, вл 4	4 250	Объекты капитального строительства отсутствуют			
67	77:09:0001029:19	Почтовый адрес ориентира: г. Москва, наб. Лихоборская, вл. 16	23 630	77:09:0001029:1080	Москва, Головинский, наб. Лихоборская, д. 16, строен. 1	5 612,8	Снос/ реконструкция
				77:09:0001029:1081	Москва, Головинский, наб. Лихоборская, д. 16, строен. 2	55,9	Снос/ реконструкция
				77:09:0001029:1082	Москва, Головинский, наб. Лихоборская, д. 16, строен. 3	55,5	Снос/ реконструкция
				77:09:0001029:1083	Москва, Головинский, наб. Лихоборская, д. 16, строен. 4	120,4	Снос/ реконструкция
				77:09:0001029:1084	Москва, Головинский, наб. Лихоборская, д. 16, строен. 5	65,1	Снос/ реконструкция
				77:09:0001029:1085	Москва, Головинский, наб. Лихоборская, д. 16, строен. 6	1140,3	Снос/ реконструкция
				77:09:0001029:1086	Москва, Головинский, наб. Лихоборская, д. 16, строен. 7	46,1	Снос/ реконструкция
68	77:09:0001029:59	Почтовый адрес ориентира: г. Москва, ул. Автомоторная, вл. 4А	8 719	77:09:0001029:1077	Москва, Головинский, ул. Автомоторная, д. 4а, строен. 1	1 372,7	Снос/ реконструкция
				77:09:0001029:1022	Москва, Головинский, ул. Автомоторная,	28,9	Снос/ реконструкция

1	2	3	4	5	6	7	8	
69	77:09:0001029:2254	г. Москва, наб. Лихоборская, вл. 18, стр. 10	65	77:09:0001029:1023 77:09:0001029:1095 77:09:0001026:8116	д. 4а, строен. 2 Москва, Головинский, ул. Автомоторная, д. 4а, строен. 3 Москва, Головинский, ул. Автомоторная, д. 4а, строен. 5 г. Москва, наб. Лихоборская, д. 18, строен. 10	5 671,3 211,4 46,7	Снос/ реконструкция Снос/ реконструкция Снос/ реконструкция	
70	77:09:0001029:23	Почтовый адрес ориентира: г. Москва, ул. Автомоторная, вл. 4А, стр. 21	1 778	Объекты капитального строительства отсутствуют				
71	77:09:0001029:24	Почтовый адрес ориентира: г. Москва, ул. Автомоторная, вл. 4 А, стр. 21	4 930	77:09:0001029:1053	г. Москва, ул. Автомоторная, д. 4а, строен. 4	808,3	Снос/ реконструкция	

1	2	3	4	5	6	7	8
				77:09:0001029:1079 (частично)	Москва, Головинский, ул. Автомоторная, д. 4а, строен. 21	4 870,3	Снос/ реконструкция
72	77:09:0001029:43	Почтовый адрес ориентира: г. Москва, ул. Автомоторная, вл. 4, стр. 21	600	77:09:0001029:1079 (частично)	Москва, Головинский, ул. Автомоторная, д. 4а, строен. 21	4 870,3	Снос/ реконструкция
73	77:09:0001029:6	Почтовый адрес ориентира: г. Москва, наб. Лихоборская, вл. 18	40 028	77:09:0001029:1067	Москва, Головинский, наб. Лихоборская, д. 18	195,9	Снос/ реконструкция
				77:09:0001029:1068	Москва, Головинский, наб. Лихоборская, д. 18, строен. 2	646,1	Снос/ реконструкция
				77:09:0001027:3112	Москва, наб. Лихоборская, д. 18, сооружение. 2	1 316	Снос/ реконструкция
				77:09:0001027:3113	Москва, наб. Лихоборская, д. 18, сооружение. 3	15 530	Снос/ реконструкция
				77:09:0001027:3117	Москва, наб. Лихоборская, д. 18, сооружение. 9	Не определена	Снос/ реконструкция
				77:09:0001029:1106	г. Москва, Лихоборская наб., д. 18	491	Снос/ реконструкция
				77:09:0001029:1107	г. Москва, Лихоборская наб., д. 18	491	Снос/ реконструкция
				77:09:0001029:1114	г. Москва, наб. Лихоборская, Дом 18, стр. 5	125,7	Снос/ реконструкция
				77:09:0001029:1069	Москва, Головинский, наб. Лихоборская,	1 226,1	Снос/ реконструкция

1	2	3	4	5	6	7	8
					д. 18, строен. 3		
				77:09:0001027:3120	г. Москва, наб. Лихоборская, д. 18, сооружение 10	19,5	Снос/ реконструкция
				77:09:0001029:1104	Российская Федерация, г. Москва, вн.тер.г. муниципальный округ Головинский, наб Лихоборская, д. 18, стр. 14	27,7	Снос/ реконструкция
				77:09:0001027:3124	Российская Федерация, г. Москва, вн.тер.г. муниципальный округ Головинский, наб Лихоборская, соор. 18/9	536,4	Снос/ реконструкция
				77:09:0001027:3122	Российская Федерация, г. Москва, вн.тер.г. муниципальный округ Головинский, наб Лихоборская, соор. 18/10	867,6	Снос/ реконструкция
				77:09:0001027:3121	г. Москва, наб. Лихоборская, д. 18, сооружение 11	25,1	Снос/ реконструкция
				77:09:0001027:3127	Российская Федерация, г. Москва, вн.тер.г. муниципальный округ Головинский, наб Лихоборская, соор. 18/12	297,1	Снос/ реконструкция
				77:09:0001027:3123	Российская Федерация, г. Москва, вн.тер.г. муниципальный округ	35,9	Снос/ реконструкция

1	2	3	4	5	6	7	8
					Головинский, наб Лихоборская, соор. 18/13		
				77:09:0001027:3118	г. Москва, наб. Лихоборская, д. 18, сооружение 15	359,1	Снос/ реконструкция
				77:09:0001027:3119	г. Москва, наб. Лихоборская, д. 18, сооружение 16	529,8	Снос/ реконструкция
				77:09:0001027:3125	г. Москва, наб. Лихоборская, д. 18, сооружение 17	16	Снос/ реконструкция
				77:09:0001027:3126	г. Москва, наб. Лихоборская, д. 18, сооружение 4	26,5	Снос/ реконструкция
				77:09:0001027:3114	г. Москва, наб. Лихоборская, д. 18, сооружение 5	658	Снос/ реконструкция
				77:09:0001027:3115	г. Москва, наб. Лихоборская, д. 18, сооружение 6	658	Снос/ реконструкция
				77:09:0001027:3116	г. Москва, наб. Лихоборская, д. 18, сооружение 7	658	Снос/ реконструкция
				77:09:0001027:3111 (железнодорожные пути)	г. Москва, наб. Лихоборская, д. 18, сооружение 1	-	Снос/ реконструкция
				77:09:0001026:8116	г. Москва, наб. Лихоборская, д. 18, стр.10	46,7	Снос/ реконструкция
74	77:09:0001029:2 (пересекает границы земельного участка с	Почтовый адрес ориентира: г Москва, наб Лихоборская, вл 14	11 000	77:09:0001029:2266 (77:09:0001029:1045)	г. Москва, наб. Лихоборская, д. 14, стр.ен. 4	13,8	Снос/ реконструкция
				77:09:0001029:1043	г. Москва, наб. Лихоборская, д. 14,	169,5	Снос/ реконструкция

1	2	3	4	5	6	7	8
	кадастровым номером 77:09:0001029:2287)				строен. 3		
				77:09:0001029:1044	г. Москва, наб. Лихоборская, д. 14, строен. 3а	107,3	Снос/реконструкция
				77:09:0001029:2107 (без координат границ)	Москва, наб. Лихоборская, д. 14, строен. 1	3 393,3	Снос/реконструкция
				77:09:0001029:1047	г. Москва, наб. Лихоборская, д. 14, строен. 6	111,1	Снос/реконструкция
				77:09:0001029:1048	г. Москва, наб. Лихоборская, д. 14, строен. 7	248,4	Снос/реконструкция
				77:09:0001029:1050	г. Москва, наб. Лихоборская, д. 14, строен. 9	24,8	Снос/реконструкция
				77:09:0001029:1051	г. Москва, наб. Лихоборская, д. 14, строен. 13	63,3	Снос/реконструкция
				77:09:0001029:1049	г. Москва, наб. Лихоборская, д. 14, строен. 14	271,8	Снос/реконструкция
75	77:09:0001015:90 (УДС)	Почтовый адрес ориентира: г Москва, наб Лихоборская, ЗУ 09/77/00266 является уч.1064 перечня ЗУ существующей УДС От границы с ЗУ 09/77/00702 (Онежская ул.) до границы с ЗУ 09/77/ПРОЕК (Проектируемый проезд № 1499)	10 042,94	Объекты капитального строительства отсутствуют			

1	2	3	4	5	6	7	8
76	часть участка 77:09:0001027:53 (УДС)	Почтовый адрес ориентира: г Москва, наб Лихоборская, ЗУ 09/77/00269 в составе уч.1062 перечня ЗУ существующей УДС От границы с ЗУ 09/77/00704 (Онежская ул.) до границы с ЗУ 09/77/00268 (Лихоборская наб.), совпадающей с кад.границей (с кв. 77:09:01015), проходящей по оси Лихоборская наб.	7 930	Объекты капитального строительства отсутствуют			
77	77:09:0001015:98 (УДС)	Почтовый адрес ориентира: ЗУ 09/77/00267 в составе уч.1062 перечня ЗУ существующей УДС От границы с ЗУ 09/77/00702 (Онежская ул.) до Проектируемый проезд уч.УДС 1061	2 209,35	Объекты капитального строительства отсутствуют			

1	2	3	4	5	6	7	8
78	77:09:0001015:86 (УДС)	ЗУ 09/77/00268 в составе уч.1062 перечня ЗУ существующей УДС. От границы с ЗУ 09/77/00269 (Лихоборская наб.), совпадающей с кад.гранницей (с кв.77:09:01027), проходящей по оси Лихоборская наб. до границы с ЗУ 09/77/00271 (Лихоборская наб.), совпадающей с кад.гранницей (с кв.77:09:01029), проходящей по оси Лихоборская наб.	3 413,27				Объекты капитального строительства отсутствуют
79	77:09:0001015:85 (УДС)	Почтовый адрес ориентира: ЗУ 09/77/00264 является уч.1067 перечня ЗУ существующей УДС От границы с ЗУ 09/77/00268 (Лихоборская наб.) до границы с ЗУ 09/77/ПРОЕК (Проектируемый проезд № 1499)	1 523,29				Объекты капитального строительства отсутствуют

1	2	3	4	5	6	7	8
80	77:09:0001029:50 (УДС)	Почтовый адрес ориентира: г Москва, наб Лихоборская, ЗУ 09/77/00271 в составе уч.1021 перечня ЗУ существующей УДС От границы с ЗУ 09/77/00268 (Лихоборская наб.), совпадающей с кад.границей (с кв.77:09:01015), проходящей по оси Лихоборская наб. до Проектируемый проезд № 1499	7 470,1	77:09:0001029:1011 (частично)	Москва, Головинский, ул. Автомоторная, д. 6б, строен. 5	138,4	Снос/ реконструкция
81	77:09:0001015:99 (УДС)	Почтовый адрес ориентира: ЗУ 09/77/00270 в составе уч.1021 перечня ЗУ существующей УДС От дома № 14 до границы с ЗУ 09/77/00274 (Лихоборская наб.), проходящей вблизи Проектируемый проезд № 1499	2 623	Объекты капитального строительства отсутствуют			
82	ЗУ не сформирован		34 981				

О внесении изменений в постановление Правительства Москвы от 28 марта 2017 г. № 120-ПП

Постановление Правительства Москвы от 10 июня 2022 года № 1061-ПП

В соответствии с Градостроительным кодексом Российской Федерации, Законом города Москвы от 25 июня 2008 г. № 28 «Градостроительный кодекс города Москвы», постановлениями Правительства Москвы от 7 апреля 2009 г. № 270-ПП «О создании Городской комиссии по вопросам градостроительства, землепользования и застройки при Правительстве Москвы и об утверждении положений о Городской и окружной комиссиях по вопросам градостроительства, землепользования и застройки при Правительстве Москвы», от 22 марта 2022 г. № 438-ПП «О реализации положений пункта 2 статьи 7 Федерального закона от 14 марта 2022 г. № 58-ФЗ «О внесении изменений в отдельные законодательные акты Российской Федерации» **Правительство Москвы постановляет:**

1. Внести изменения в постановление Правительства Москвы от 28 марта 2017 г. № 120-ПП «Об утверждении правил землепользования и застройки города Москвы» (в редакции постановлений Правительства Москвы от 3 августа 2021 г. № 1215-ПП, от 27 апреля 2022 г. № 779-ПП):

1.1. Лист Е6-2-1-2 карты градостроительного зонирования «Границы территориальных зон и виды разрешенного использования земельных участков и объектов капитального строительства. Западный административный округ города Москвы» раздела 1 книги 9 территориальной части правил землепользования и застройки приложения к постановлению изложить в редакции согласно приложению 1 к настоящему постановлению.

1.2. Лист Е6-2-1-2 карты градостроительного зонирования «Границы территориальных зон, подзон территориальных зон и предельные параметры разрешенного строительства, реконструкции объектов капитального строительства. Западный административный округ города Москвы» раздела 1 книги 9 территориальной части правил землепользования и застройки приложения к постановлению изложить в редакции согласно приложению 2 к настоящему постановлению.

2. Контроль за выполнением настоящего постановления возложить на заместителя Мэра Москвы в Правительстве Москвы по вопросам градостроительной политики и строительства Бочкарева А.Ю.

Мэр Москвы **С.С.Собянин**

Приложение 1
к постановлению Правительства Москвы
от 10 июня 2022 г. № 1061-ПП

Внесение изменения в приложение к постановлению Правительства Москвы
от 28 марта 2017 г. № 120-ПП

Книга 9
Карта градостроительного зонирования
Границы территориальных зон и виды разрешенного использования
земельных участков и объектов капитального строительства
Западный административный округ города Москвы

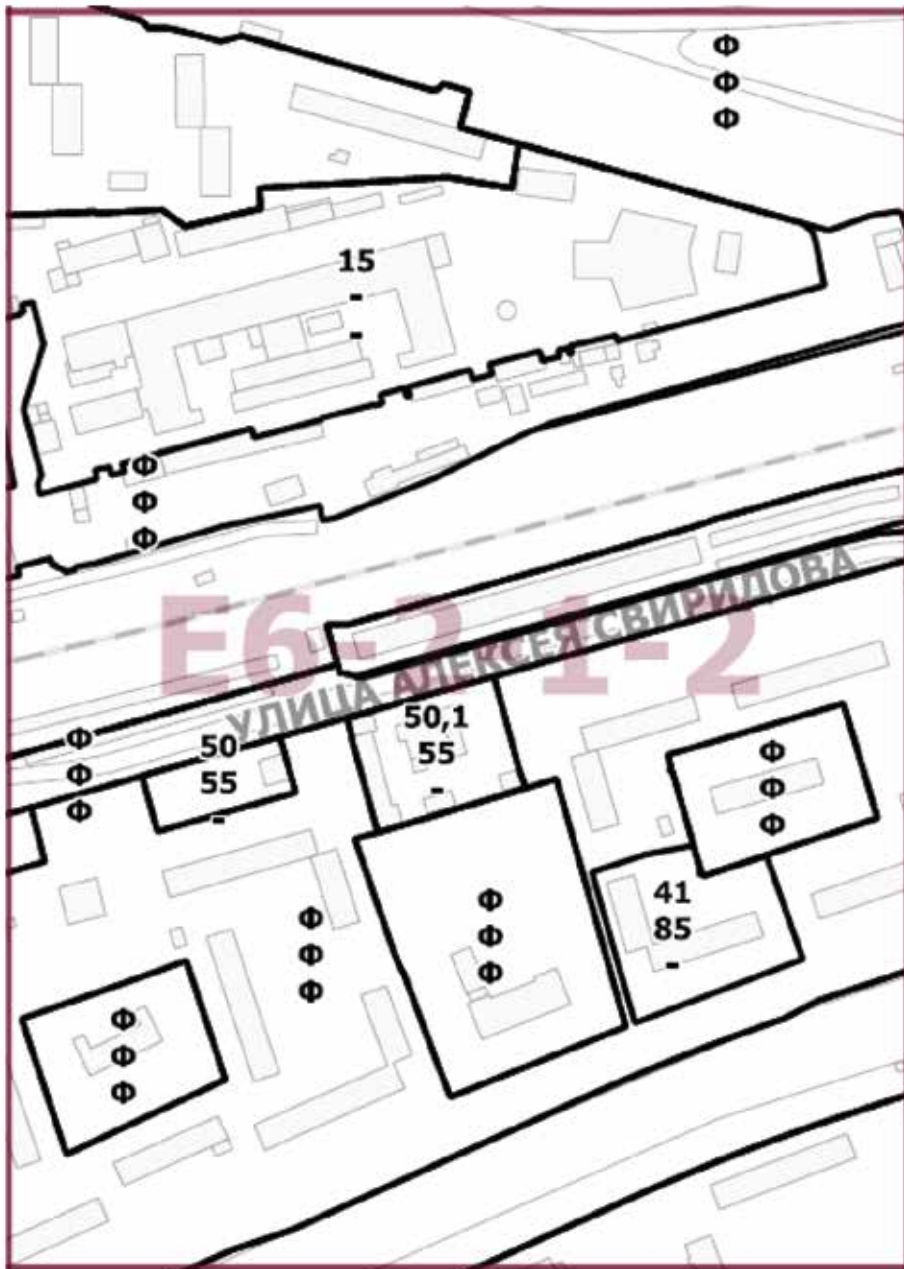


**Внесение изменения в приложение к постановлению Правительства Москвы
от 28 марта 2017 г. № 120-ПП**

Книга 9

Карта градостроительного зонирования

Границы территориальных зон, подзон территориальных зон и предельные параметры
разрешенного строительства, реконструкции объектов капитального строительства
Западный административный округ города Москвы



О внесении изменений в постановление Правительства Москвы от 28 марта 2017 г. № 120-ПП

Постановление Правительства Москвы от 10 июня 2022 года № 1063-ПП

В соответствии с Градостроительным кодексом Российской Федерации, Законом города Москвы от 25 июня 2008 г. № 28 «Градостроительный кодекс города Москвы», постановлениями Правительства Москвы от 7 апреля 2009 г. № 270-ПП «О создании Городской комиссии по вопросам градостроительства, землепользования и застройки при Правительстве Москвы и об утверждении положений о Городской и окружной комиссиях по вопросам градостроительства, землепользования и застройки при Правительстве Москвы», от 22 марта 2022 г. № 438-ПП «О реализации положений пункта 2 статьи 7 Федерального закона от 14 марта 2022 г. № 58-ФЗ «О внесении изменений в отдельные законодательные акты Российской Федерации» **Правительство Москвы постановляет:**

1. Внести изменения в постановление Правительства Москвы от 28 марта 2017 г. № 120-ПП «Об утверждении правил землепользования и застройки города Москвы» (в редакции постановлений Правительства Москвы от 31 октября 2018 г. № 1335-ПП, от 23 июля 2019 г. № 926-ПП, от 19 января 2021 г. № 10-ПП, от 18 мая 2021 г. № 656-ПП, от 20 июля 2021 г. № 1086-ПП, от 14 сентября 2021 г. № 1438-ПП, от 20 сентября 2021 г. № 1451-ПП, от 20 сентября 2021 г. № 1452-ПП, от 27 апреля 2022 г. № 779-ПП):

1.1. Листы Е6-8-1-2, Е6-8-2-1 и Е6-8-2-3 карты градостроительного зонирования «Границы территориальных зон и виды разрешенного использования земельных участков и объектов капитального строительства. Западный административный округ города Москвы» раздела 1 книги 9 территориальной части правил землепользования и застройки приложения к постановлению изложить в редакции согласно приложению 1 к настоящему постановлению.

1.2. Листы Е6-8-1-2, Е6-8-2-1 и Е6-8-2-3 карты градостроительного зонирования «Границы территориальных зон, подзон территориальных зон и предельные параметры разрешенного строительства, реконструкции объектов капитального строительства. Западный административный округ города Москвы» раздела 1 книги 9 территориальной части правил землепользования и застройки приложения к постановлению изложить в редакции согласно приложению 2 к настоящему постановлению.

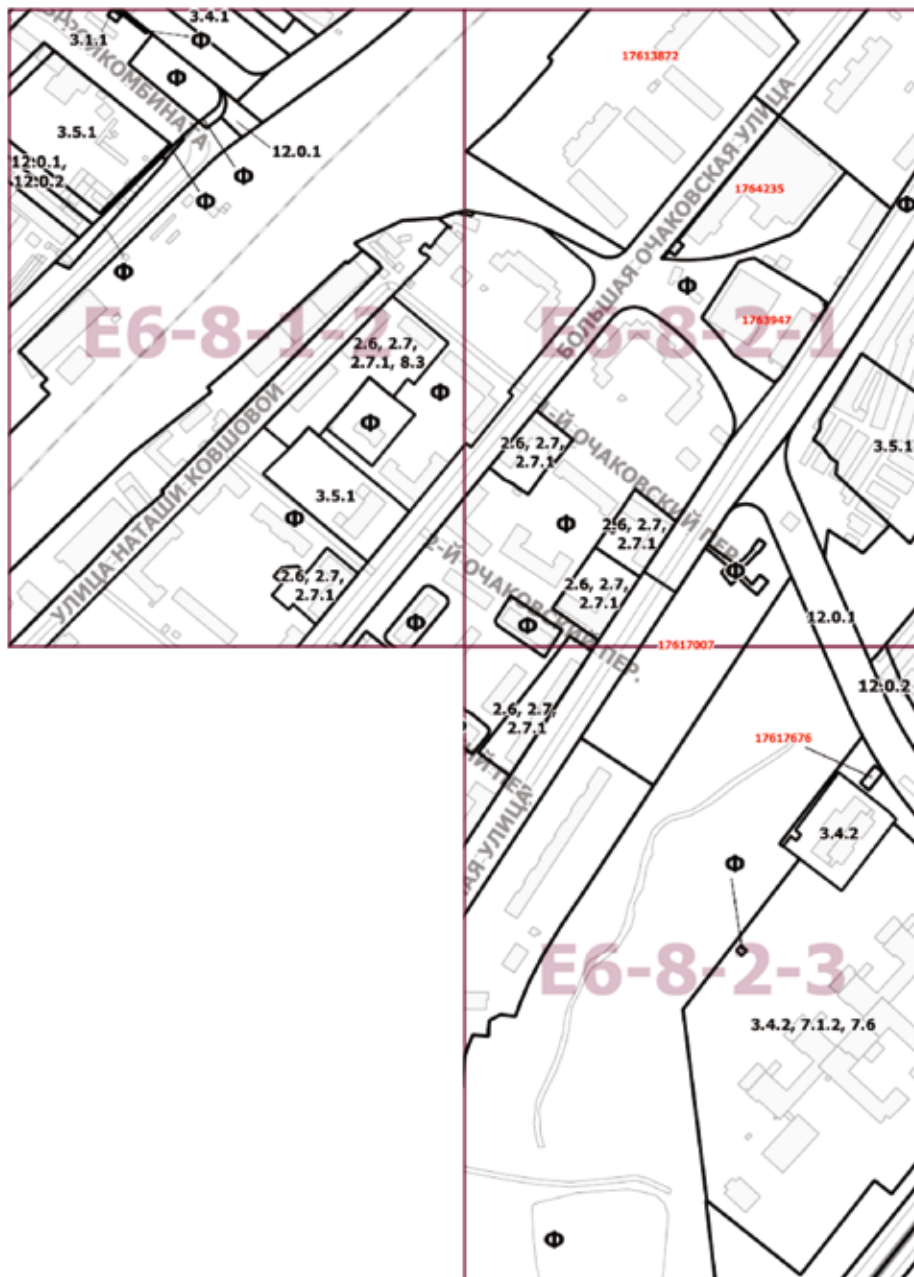
2. Контроль за выполнением настоящего постановления возложить на заместителя Мэра Москвы в Правительстве Москвы по вопросам градостроительной политики и строительства Бочкарева А.Ю.

Мэр Москвы **С.С.Собянин**

Приложение 1
к постановлению Правительства Москвы
от 10 июня 2022 г. № 1063-ПП

Внесение изменений в приложение к постановлению Правительства Москвы
от 28 марта 2017 г. № 120-ПП

Книга 9
Карта градостроительного зонирования
Границы территориальных зон и виды разрешенного использования
земельных участков и объектов капитального строительства
Западный административный округ города Москвы



Приложение 2
к постановлению Правительства Москвы
от 10 июня 2022 г. № 1063-ПП

Внесение изменений в приложение к постановлению Правительства Москвы
от 28 марта 2017 г. № 120-ПП

Книга 9

Карта градостроительного зонирования

Границы территориальных зон, подзон территориальных зон и предельные параметры
разрешенного строительства, реконструкции объектов капитального строительства

Западный административный округ города Москвы



О внесении изменений в постановление Правительства Москвы от 28 марта 2017 г. № 120-ПП

Постановление Правительства Москвы от 10 июня 2022 года № 1064-ПП

В соответствии с Градостроительным кодексом Российской Федерации, Законом города Москвы от 25 июня 2008 г. № 28 «Градостроительный кодекс города Москвы», постановлениями Правительства Москвы от 7 апреля 2009 г. № 270-ПП «О создании Городской комиссии по вопросам градостроительства, землепользования и застройки при Правительстве Москвы и об утверждении положений о Городской и окружной комиссиях по вопросам градостроительства, землепользования и застройки при Правительстве Москвы», от 22 марта 2022 г. № 438-ПП «О реализации положений пункта 2 статьи 7

Федерального закона от 14 марта 2022 г. № 58-ФЗ «О внесении изменений в отдельные законодательные акты Российской Федерации» **Правительство Москвы постановляет:**

1. Внести изменения в постановление Правительства Москвы от 28 марта 2017 г. № 120-ПП «Об утверждении правил землепользования и застройки города Москвы» (в редакции постановлений Правительства Москвы от 28 сентября 2021 г. № 1532-ПП, от 27 апреля 2022 г. № 777-ПП):

1.1. Листы Е4-8-2-4 и Е4-9-1-3 карты градостроительного зонирования «Границы территориальных зон и виды разрешенного использования земельных участков и объектов капитального строительства. Северо-Западный административный округ города Москвы» раздела 1 книги 10 территориальной части правил землепользования и застройки приложения к постановлению изложить в редакции согласно приложению 1 к настоящему постановлению.

1.2. Лист Е4-9-1-4 карты градостроительного зонирования «Границы территориальных зон и виды разрешенного использования земельных участков и объектов капитального строительства. Северо-Западный административный округ города Москвы» раздела 1 книги 10 территориальной части правил землепользования и застройки приложения к постановлению изложить в редакции согласно приложению 2 к настоящему постановлению.

1.3. Листы Е4-8-2-4 и Е4-9-1-3 карты градостроительного зонирования «Границы территориальных зон, подзон территориальных зон и предельные параметры разрешенного строительства, реконструкции объектов капитального строительства. Северо-Западный административный округ города Москвы» раздела 1 книги 10 территориальной части правил землепользования и застройки приложения к постановлению изложить в редакции согласно приложению 3 к настоящему постановлению.

1.4. Лист Е4-9-1-4 карты градостроительного зонирования «Границы территориальных зон, подзон территориальных зон и предельные параметры разрешенного строительства, реконструкции объектов капитального строительства. Северо-Западный административный округ города Москвы» раздела 1 книги 10 территориальной части правил землепользования и застройки приложения к постановлению изложить в редакции согласно приложению 4 к настоящему постановлению.

2. Контроль за выполнением настоящего постановления возложить на заместителя Мэра Москвы в Правительстве Москвы по вопросам градостроительной политики и строительства Бочкарева А.Ю.

Мэр Москвы **С.С.Собянин**

Приложение 1
к постановлению Правительства Москвы
от 10 июня 2022 г. № 1064-ПП

Внесение изменений в приложение к постановлению Правительства Москвы
от 28 марта 2017 г. № 120-ПП

Книга 10
Карта градостроительного зонирования
Границы территориальных зон и виды разрешенного использования
земельных участков и объектов капитального строительства
Северо-Западный административный округ города Москвы



Приложение 2
к постановлению Правительства Москвы
от 10 июня 2022 г. № 1064-ПП

Внесение изменения в приложение к постановлению Правительства Москвы
от 28 марта 2017 г. № 120-ПП

Книга 10
Карта градостроительного зонирования
Границы территориальных зон и виды разрешенного использования
земельных участков и объектов капитального строительства
Северо-Западный административный округ города Москвы



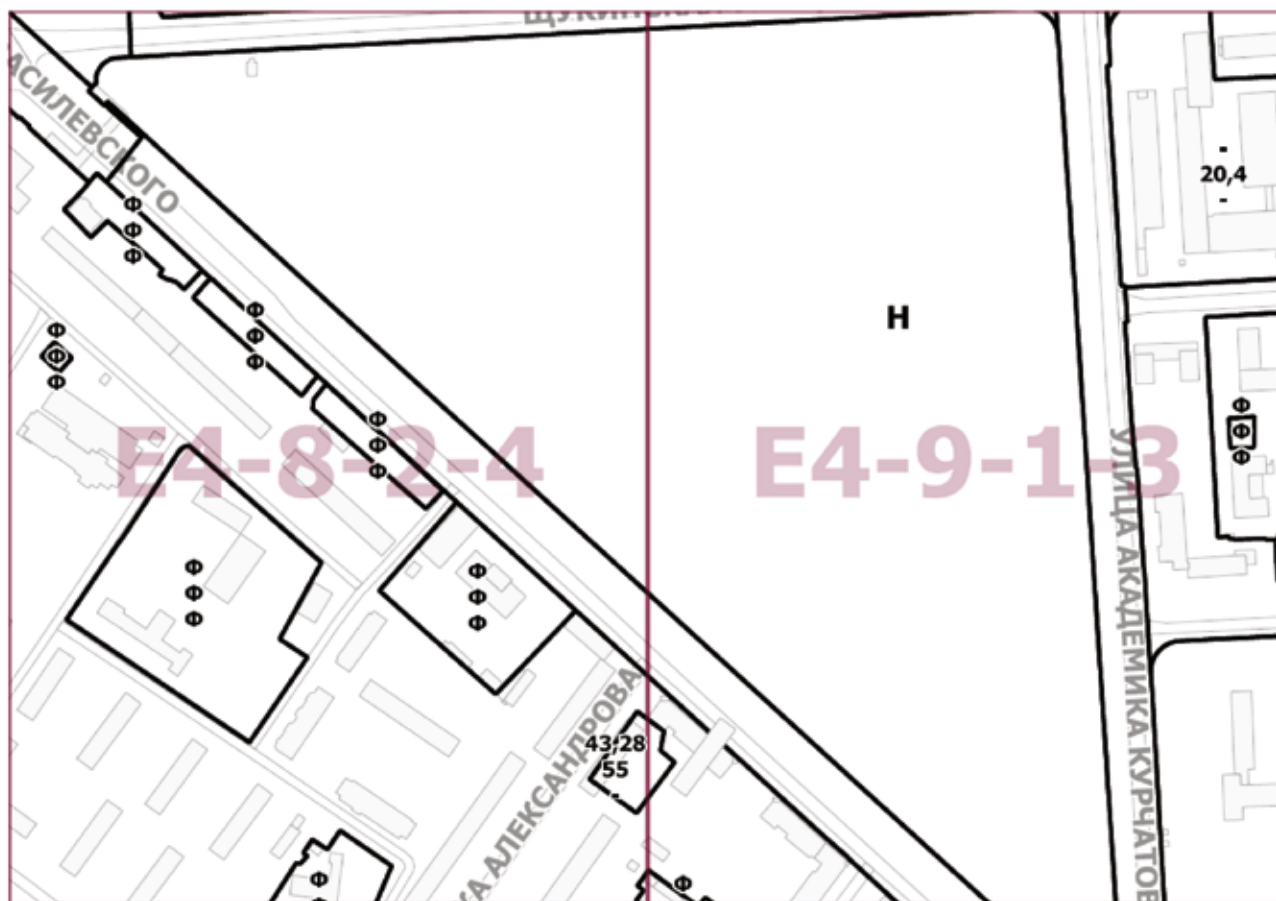
Приложение 3
к постановлению Правительства Москвы
от 10 июня 2022 г. № 1064-ПП

Внесение изменений в приложение к постановлению Правительства Москвы
от 28 марта 2017 г. № 120-ПП

Книга 10

Карта градостроительного зонирования

Границы территориальных зон, подзон территориальных зон и предельные параметры
разрешенного строительства, реконструкции объектов капитального строительства
Северо-Западный административный округ города Москвы



Приложение 4
к постановлению Правительства Москвы
от 10 июня 2022 г. № 1064-ПП

Внесение изменения в приложение к постановлению Правительства Москвы
от 28 марта 2017 г. № 120-ПП

Книга 10

Карта градостроительного зонирования

Границы территориальных зон, подзон территориальных зон и предельные параметры разрешенного строительства, реконструкции объектов капитального строительства Северо-Западный административный округ города Москвы



О внесении изменений в постановление Правительства Москвы от 28 марта 2017 г. № 120-ПП

Постановление Правительства Москвы от 10 июня 2022 года № 1065-ПП

В соответствии с Градостроительным кодексом Российской Федерации, Законом города Москвы от 25 июня 2008 г. № 28 «Градостроительный кодекс города Москвы», постановлениями Правительства Москвы от 7 апреля 2009 г. № 270-ПП «О создании Городской комиссии по вопросам градостроительства, землепользования и застройки при Правительстве Москвы и об утверждении положений о Городской и окружной комиссиях по вопросам градостроительства, землепользования и застройки при Правительстве Москвы», от 22 марта 2022 г. № 438-ПП «О реализации положений пункта 2 статьи 7 Федерального закона от 14 марта 2022 г. № 58-ФЗ «О внесении изменений в отдельные законодательные акты Российской Федерации» **Правительство Москвы постановляет:**

1. Внести изменения в постановление Правительства Москвы от 28 марта 2017 г. № 120-ПП «Об утверждении правил землепользования и застройки города Москвы» (в редакции постановлений Правительства Москвы от 23 декабря 2020 г. № 2311-ПП, от 8 февраля 2022 г. № 150-ПП, от 27 апреля 2022 г. № 772-ПП):

1.1. Листы С8-5-4-3 и С8-8-2-1 карты градостроительного зонирования «Границы территориальных зон и виды разрешенного использования земельных участков и объектов капитального строительства. Поселение Филимонковское города Москвы» раздела 1 книги 12 территориальной части правил землепользования и застройки приложения к постановлению изложить в редакции согласно приложению 1 к настоящему постановлению.

1.2. Листы С8-8-2-2, С8-8-2-4, С8-9-1-1 и С8-9-1-3 карты градостроительного зонирования «Границы территориальных зон и виды разрешенного использования земельных участков и объектов капитального строительства. Поселение Филимонковское города Москвы» раздела 1 книги 12 территориальной части правил землепользования и застройки приложения к постановлению изложить в редакции согласно приложению 2 к настоящему постановлению.

1.3. Листы С8-5-4-3 и С8-8-2-1 карты градостроительного зонирования «Границы территориальных зон, подзон территориальных зон и предельные параметры разрешенного строительства, реконструкции объектов капитального строительства. Поселение Филимонковское города Москвы» раздела 1 книги 12 территориальной части правил землепользования и застройки приложения к постановлению изложить в редакции согласно приложению 3 к настоящему постановлению.

1.4. Листы С8-8-2-2, С8-8-2-4, С8-9-1-1 и С8-9-1-3 карты градостроительного зонирования «Границы территориальных зон, подзон территориальных зон и предельные параметры разрешенного строительства, реконструкции объектов капитального строительства. Поселение Филимонковское города Москвы» раздела 1 книги 12 территориальной части правил землепользования и застройки приложения к постановлению изложить в редакции согласно приложению 4 к настоящему постановлению.

1.5. Подраздел 2.10 раздела 2 книги 12 территориальной части правил землепользования и застройки приложения к постановлению дополнить подразделом «Пункт 146» в редакции согласно приложению 5 к настоящему постановлению.

1.6. Подраздел 2.10 раздела 2 книги 12 территориальной части правил землепользования и застройки приложения к постановлению дополнить подразделом «Пункт 147» в редакции согласно приложению 6 к настоящему постановлению.

1.7. Подраздел 2.10 раздела 2 книги 12 территориальной части правил землепользования и застройки приложения к постановлению дополнить подразделом «Пункт 148» в редакции согласно приложению 7 к настоящему постановлению.

1.8. Подраздел 2.10 раздела 2 книги 12 территориальной части правил землепользования и застройки приложения к постановлению дополнить подразделом «Пункт 149» в редакции согласно приложению 8 к настоящему постановлению.

2. Контроль за выполнением настоящего постановления возложить на заместителя Мэра Москвы в Правительстве Москвы по вопросам градостроительной политики и строительства Бочкарева А.Ю.

Мэр Москвы **С.С.Собянин**

Приложение 1
к постановлению Правительства Москвы
от 10 июня 2022 г. № 1065-ПП

Внесение изменений в приложение к постановлению Правительства Москвы
от 28 марта 2017 г. № 120-ПП

Книга 12

Новомосковский административный округ города Москвы

Карта градостроительного зонирования

Границы территориальных зон и виды разрешенного использования

земельных участков и объектов капитального строительства

поселение Филимонковское города Москвы



Приложение 2
к постановлению Правительства Москвы
от 10 июня 2022 г. № 1065-ПП

Внесение изменений в приложение к постановлению Правительства Москвы
от 28 марта 2017 г. № 120-ПП

Книга 12

Новомосковский административный округ города Москвы

Карта градостроительного зонирования

Границы территориальных зон и виды разрешенного использования

земельных участков и объектов капитального строительства

поселение Филимонковское города Москвы



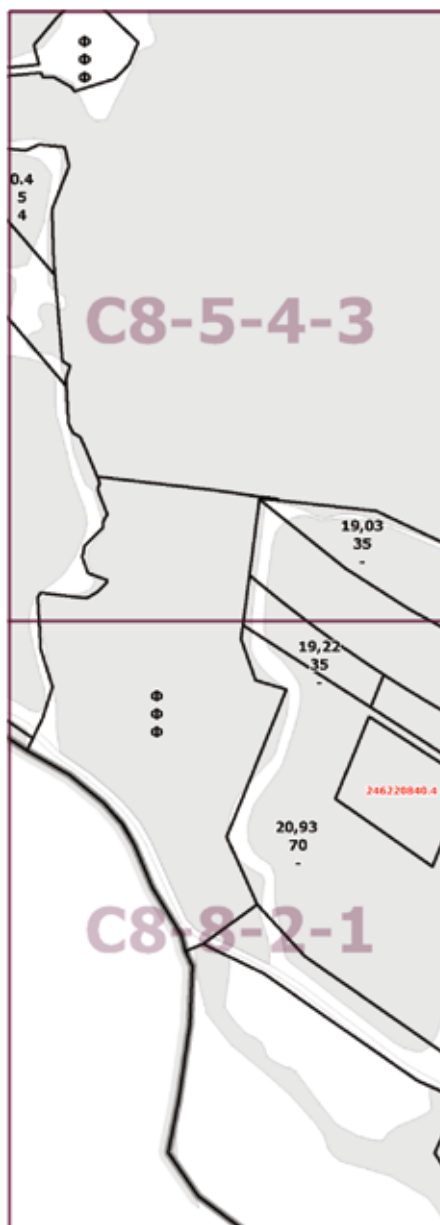
**Внесение изменений в приложение к постановлению Правительства Москвы
от 28 марта 2017 г. № 120-ПП**

Книга 12

Новомосковский административный округ города Москвы

Карта градостроительного зонирования

Границы территориальных зон, подзон территориальных зон и предельные параметры разрешенного строительства, реконструкции объектов капитального строительства поселения Филimonковское города Москвы



Приложение 4
к постановлению Правительства Москвы
от 10 июня 2022 г. № 1065-ПП

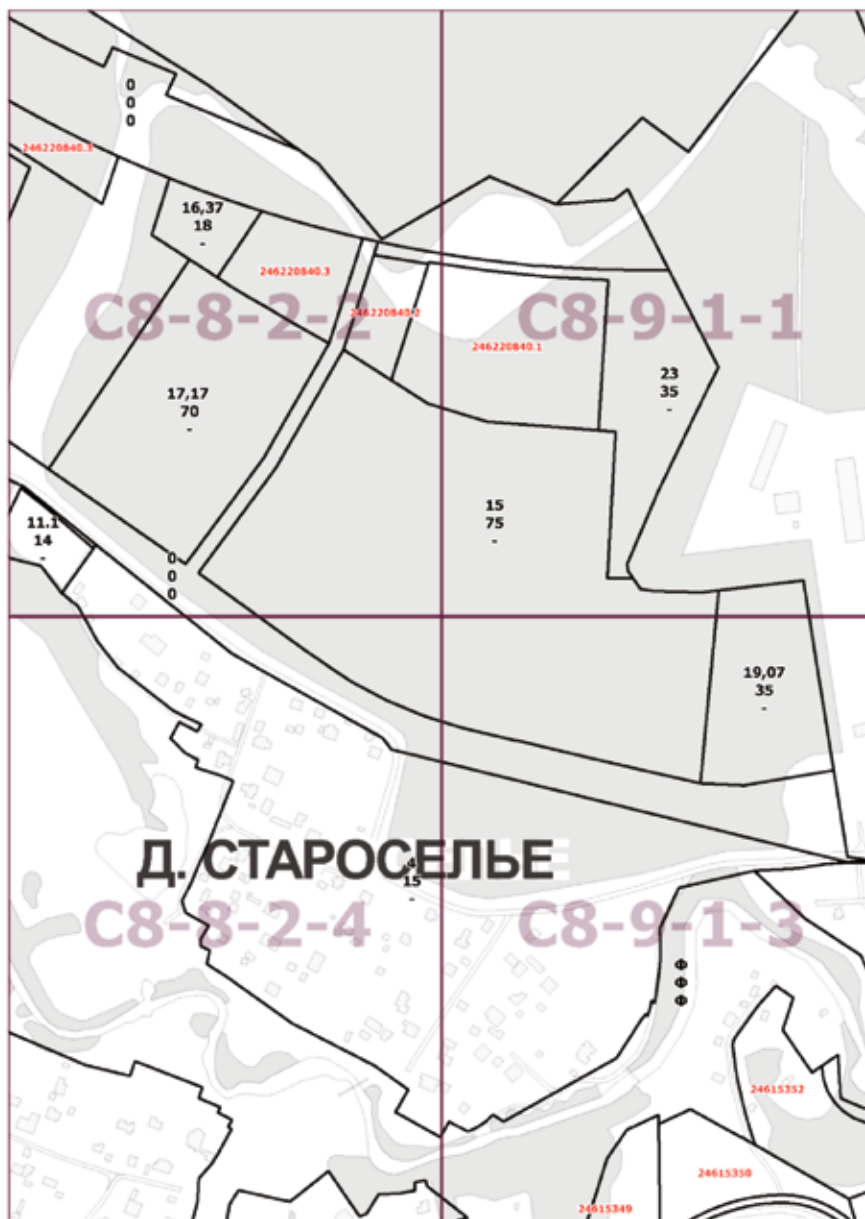
Внесение изменений в приложение к постановлению Правительства Москвы
от 28 марта 2017 г. № 120-ПП

Книга 12

Новомосковский административный округ города Москвы

Карта градостроительного зонирования

Границы территориальных зон, подзон территориальных зон и предельные параметры разрешенного строительства, реконструкции объектов капитального строительства поселения Филимонковское города Москвы



Приложение 5
к постановлению Правительства Москвы
от 10 июня 2022 г. № 1065-ПП

**Внесение изменения в приложение к постановлению Правительства Москвы
от 28 марта 2017 г. № 120-ПП**

Книга 12
Новомосковский административный округ города Москвы
2.10. на территории поселения Филимонковское города Москвы

Пункт 146

Территориальная зона	246220840.1
Основные виды разрешенного использования	3.5.1. Дошкольное, начальное и среднее общее образование
Условно разрешенные виды использования	
Вспомогательные виды	
Максимальный процент застройки (%)	Не установлен
Высота застройки (м)	20
Плотность застройки (тыс.кв.м/га)	9
Минимальные и (или) максимальные размеры земельных участков (га)	
Иные показатели	Суммарная поэтажная площадь объекта (школа на 1 200 мест) в габаритах наружных стен – 23 760 кв.м

Приложение 6
к постановлению Правительства Москвы
от 10 июня 2022 г. № 1065-ПП

**Внесение изменения в приложение к постановлению Правительства Москвы
от 28 марта 2017 г. № 120-ПП**

Книга 12
Новомосковский административный округ города Москвы
2.10. на территории поселения Филимонковское города Москвы

Пункт 147

Территориальная зона	246220840.2
Основные виды разрешенного использования	3.5.1. Дошкольное, начальное и среднее общее образование
Условно разрешенные виды использования	
Вспомогательные виды	
Максимальный процент застройки (%)	Не установлен
Высота застройки (м)	15
Плотность застройки (тыс.кв.м/га)	6
Минимальные и (или) максимальные размеры земельных участков (га)	
Иные показатели	Суммарная поэтажная площадь объекта (ДОО на 200 мест) в габаритах наружных стен – 3 360 кв.м

Приложение 7
к постановлению Правительства Москвы
от 10 июня 2022 г. № 1065-ПП

**Внесение изменения в приложение к постановлению Правительства Москвы
от 28 марта 2017 г. № 120-ПП**

Книга 12
Новомосковский административный округ города Москвы
2.10. на территории поселения Филимонковское города Москвы

Пункт 148

Территориальная зона	246220840.3
Основные виды разрешенного использования	<p>3.0. Общественное использование объектов капитального строительства.</p> <p>3.1.1. Предоставление коммунальных услуг.</p> <p>3.3. Бытовое обслуживание.</p> <p>3.4. Здравоохранение.</p> <p>4.1. Деловое управление.</p> <p>4.2. Объекты торговли (торговые центры, торгово-развлекательные центры (комплексы)).</p> <p>4.3. Рынки.</p> <p>4.4. Магазины.</p> <p>4.5. Банковская и страховая деятельность.</p> <p>4.6. Общественное питание.</p> <p>4.8.1. Развлекательные мероприятия.</p> <p>4.9. Служебные гаражи.</p> <p>4.9.1.1. Заправка транспортных средств.</p> <p>4.9.1.3. Автомобильные мойки.</p> <p>4.9.1.4. Ремонт автомобилей.</p> <p>4.10. Выставочно-ярмарочная деятельность.</p> <p>5.1.1. Обеспечение спортивно-зрелищных мероприятий</p> <p>5.1.2. Обеспечение занятий спортом в помещениях.</p> <p>5.1.3. Площадки для занятий спортом</p>
Условно разрешенные виды использования	
Вспомогательные виды	
Максимальный процент застройки (%)	Не установлен
Высота застройки (м)	35
Плотность застройки (тыс.кв.м/га)	28,28
Минимальные и (или) максимальные размеры земельных участков (га)	
Иные показатели	Суммарная поэтажная площадь объекта в габаритах наружных стен – 49 200 кв.м

Приложение 8
к постановлению Правительства Москвы
от 10 июня 2022 г. № 1065-ПП

**Внесение изменения в приложение к постановлению Правительства Москвы
от 28 марта 2017 г. № 120-ПП**

Книга 12
Новомосковский административный округ города Москвы
2.10. на территории поселения Филимонковское города Москвы

Пункт 149

Территориальная зона	246220840.4
Основные виды разрешенного использования	3.5.1. Дошкольное, начальное и среднее общее образование
Условно разрешенные виды использования	
Вспомогательные виды	
Максимальный процент застройки (%)	Не установлен
Высота застройки (м)	18
Плотность застройки (тыс.кв.м/га)	5,5
Минимальные и (или) максимальные размеры земельных участков (га)	
Иные показатели	Суммарная поэтажная площадь объекта (ДОО на 300 мест) в габаритах наружных стен – 5 280 кв.м

Информация



Сообщение о планируемом изъятии для государственных нужд объектов недвижимого имущества, расположенных в границах зон планируемого размещения участков улично-дорожной сети – Южнопортовая улица, 2-й Южнопортовый проезд от Третьего транспортного кольца до Шоссейной улицы

Цель изъятия для государственных нужд объектов недвижимого имущества – освобождение территорий планируемого размещения участков улично-дорожной сети – Южнопортовая улица, 2-й Южнопортовый проезд от Третьего транспортного кольца до Шоссейной улицы.

Границы зон планируемого размещения участков улично-дорожной сети – Южнопортовая улица, 2-й Южнопортовый проезд от Третьего транспортного кольца до Шоссейной улицы утверждены постановлением Правительства Москвы от 02.06.2022 № 980-ПП.

Изъятие и предоставление компенсации за изымаемые объекты недвижимого имущества будут происходить в рамках действующего законодательства в соответствии со статьями 49, 56.5, 56.8 Земельного кодекса Российской Федерации, статьями 279 и 281 Гражданского кодекса Российской Федерации, статьями 9–11 и 28 Федерального закона от 05.04.2013 № 43-ФЗ «Об особенностях регулирования отдельных правоотношений в связи с присоединением к субъекту Российской Федерации – городу федерального значения Москве территорий и о внесении изменений в отдельные законодательные акты Российской Федерации».

Границы зон планируемого размещения вышеуказанных объектов прилагаются.

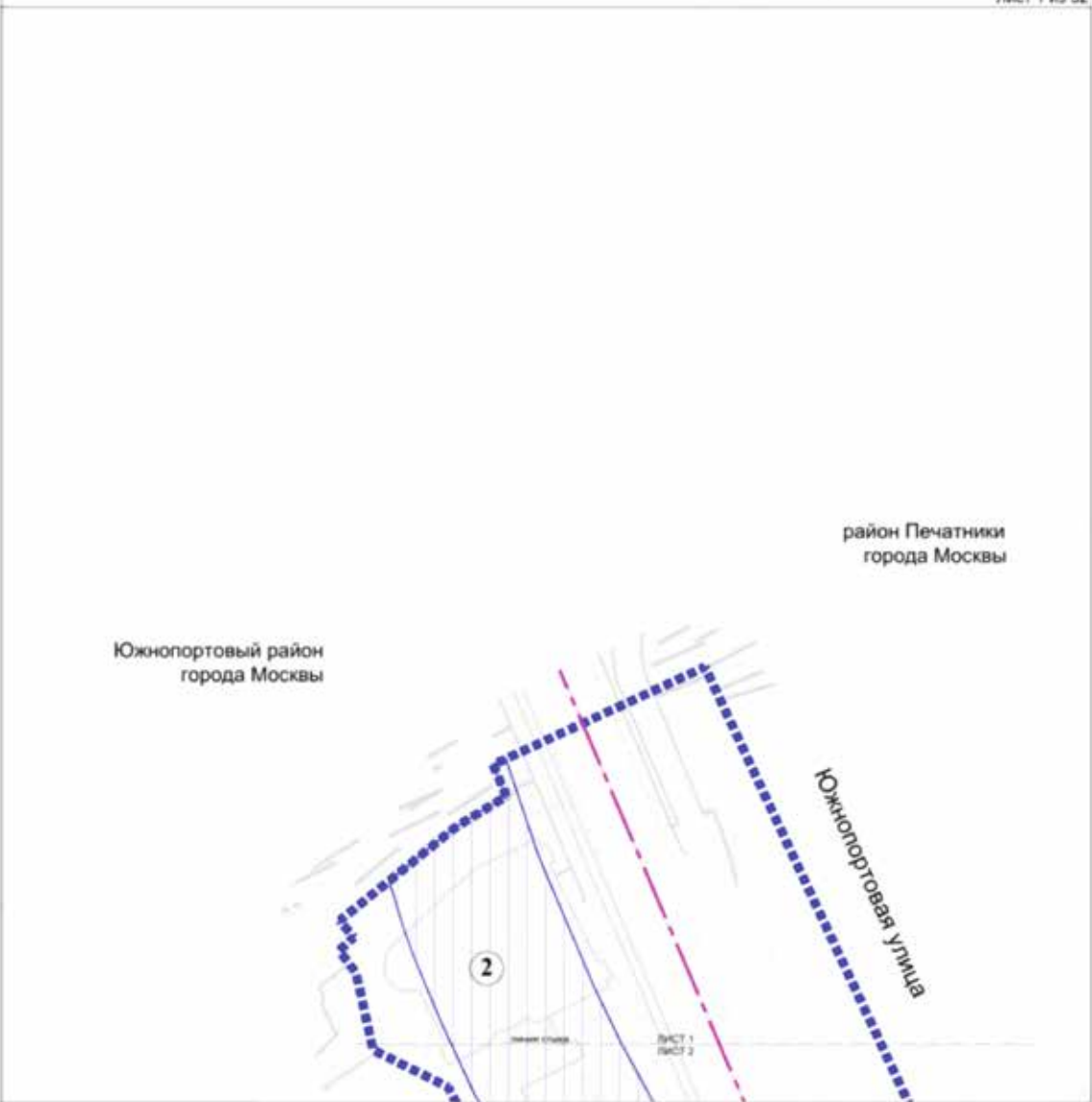
Заинтересованные лица могут получить информацию о предполагаемом изъятии земельных участков и (или) иных объектов недвижимого имущества для государственных нужд по телефону:

8 (495) 957-75-00 доб. 36-705, 55-381, 55-463.

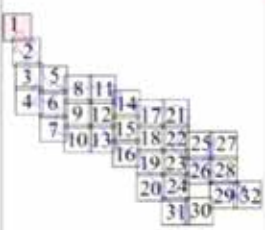
Правообладатели подлежащих изъятию объектов недвижимого имущества, права которых не зарегистрированы, могут подать заявления об учете прав на объекты недвижимого имущества с приложением копий документов, подтверждающих права на указанные объекты недвижимого имущества. Такие заявления могут быть направлены заказным письмом с уведомлением о вручении в Департамент городского имущества города Москвы на имя заместителя руководителя Прусакову Наталию Васильевну по адресу: 125993, г. Москва, 1-й Красногвардейский проезд, д. 21, стр. 1.

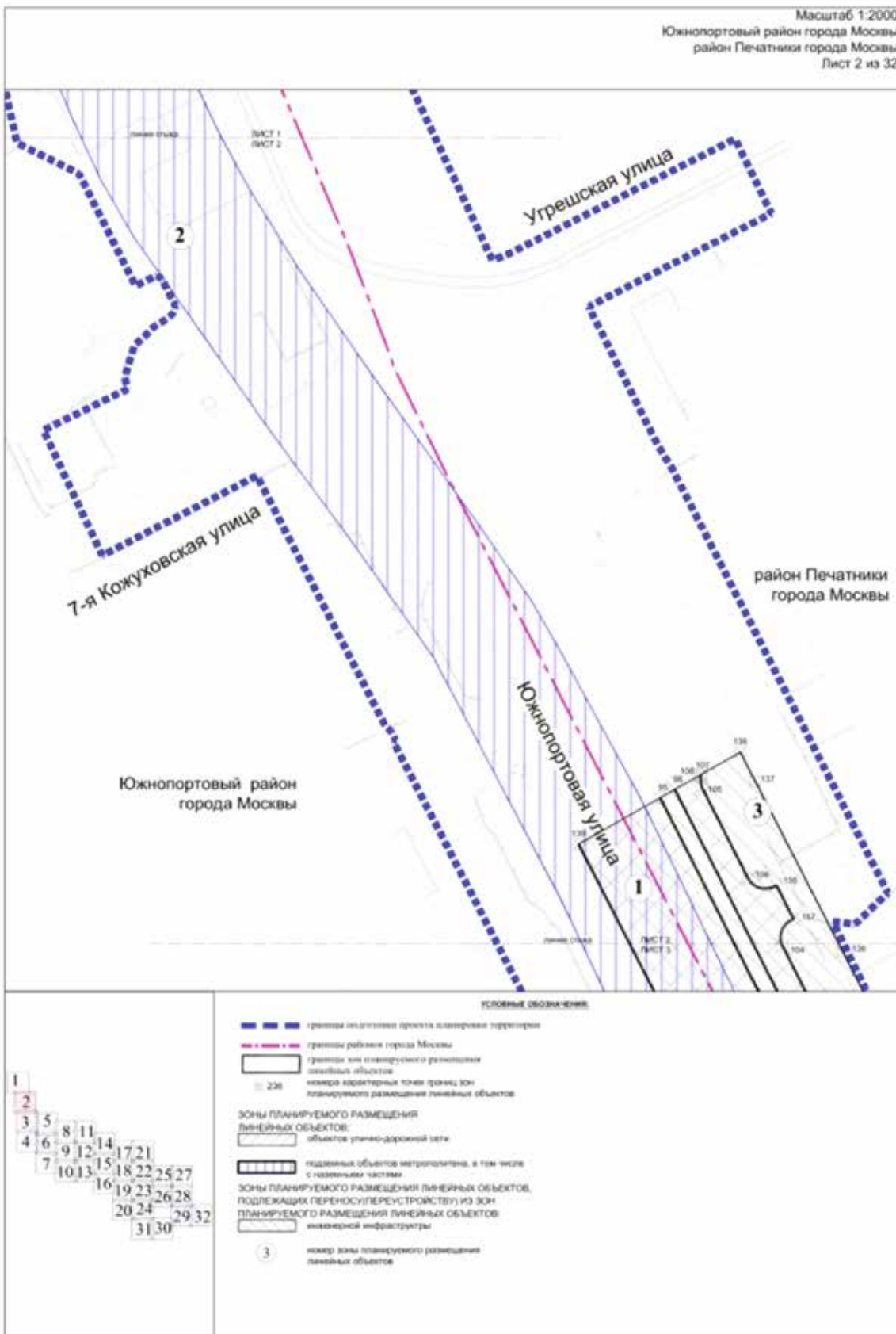
1.2. Чертеж границ зон планируемого размещения линейных объектов и чертеж границ зон планируемого размещения линейных объектов, подлежащих переносу(переустройству) из зон планируемого размещения линейных объектов

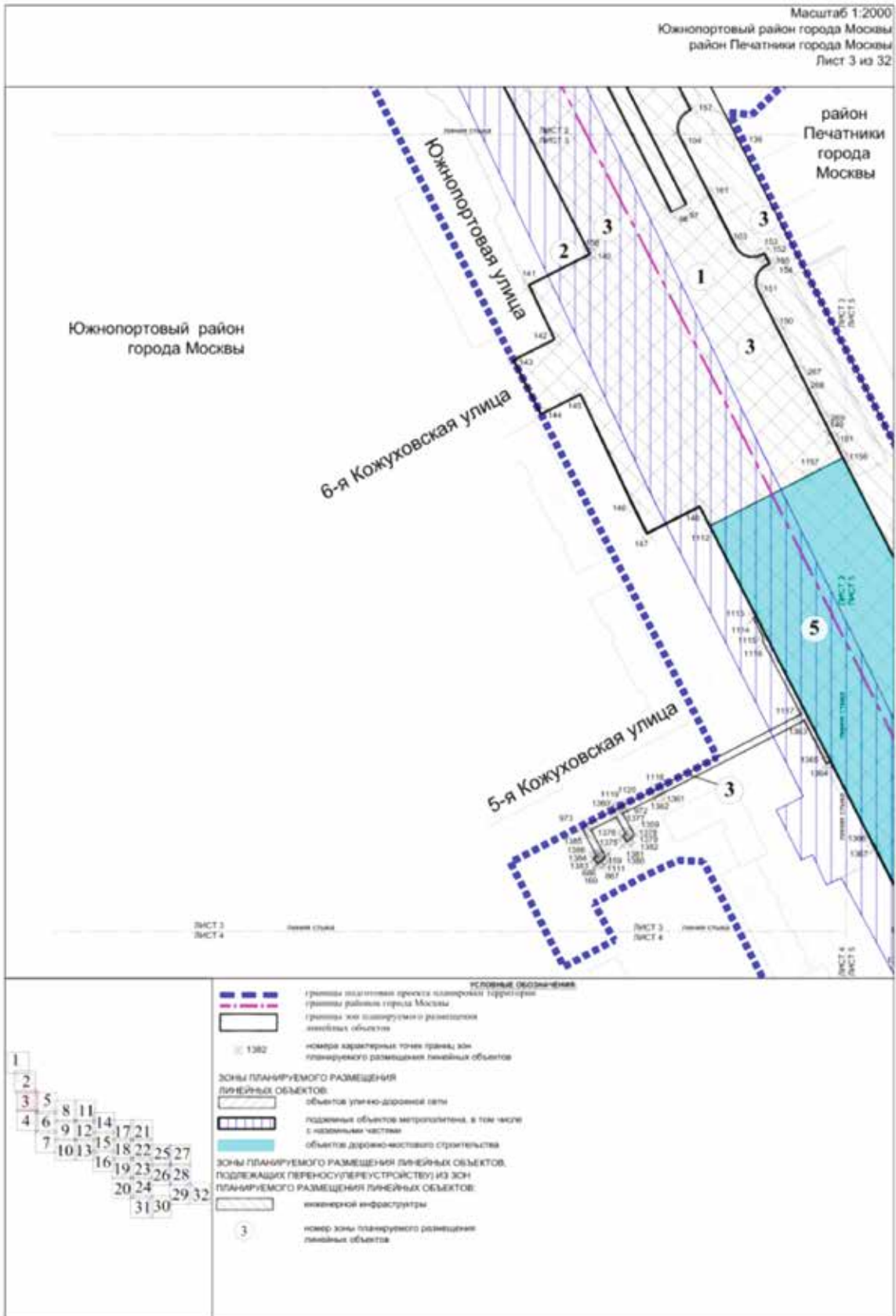
Масштаб 1:2000
 Южнопортовый район города Москвы
 район Печатники города Москвы
 Лист 1 из 32

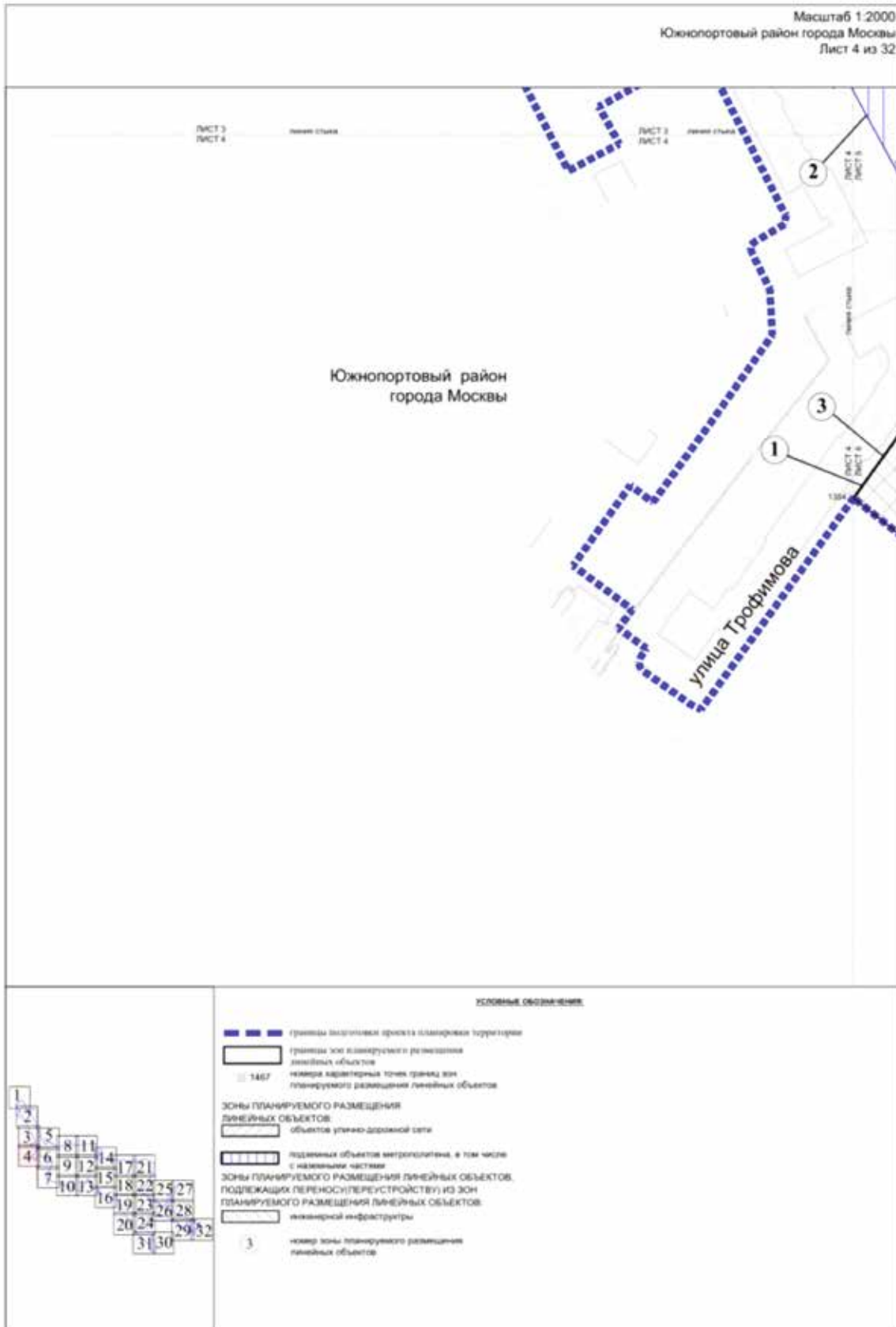


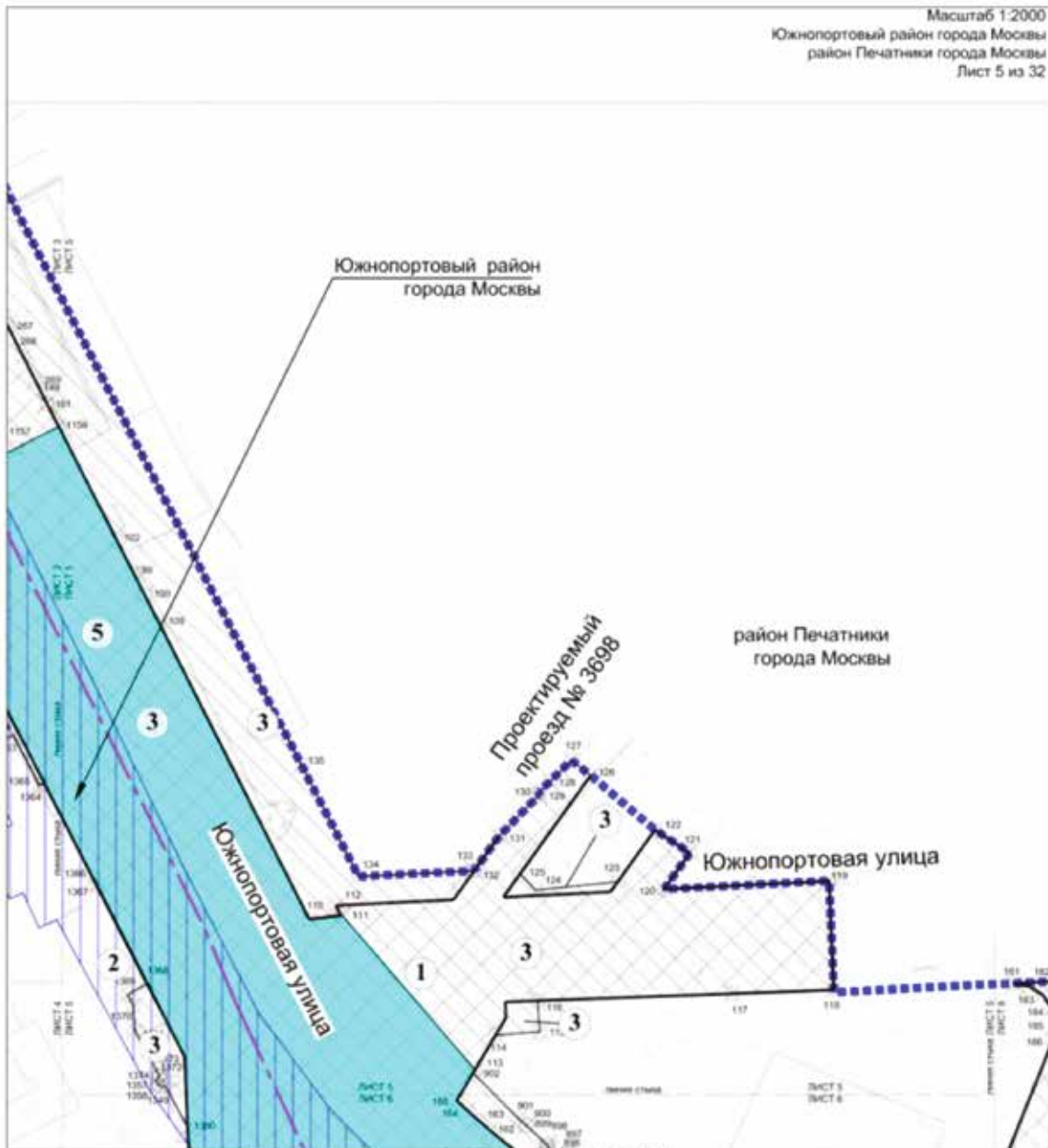
- УСЛОВНЫЕ ОБОЗНАЧЕНИЯ**
- - - - - границы подготовки проекта планировки территории
 - - - - - границы районов города Москвы
- Зоны ПЛАНИРУЕМОГО РАЗМЕЩЕНИЯ линейных объектов**
- подземных объектов метрополитена, в том числе с наземными частями
 - 2 номер зоны планируемого размещения линейных объектов











УСЛОВНЫЕ ОБОЗНАЧЕНИЯ

- границы исторического центра планировки территории
- границы районов города Москвы
- границы зон планируемого размещения линейных объектов
- 216 номера характерных точек границы зон планируемого размещения линейных объектов

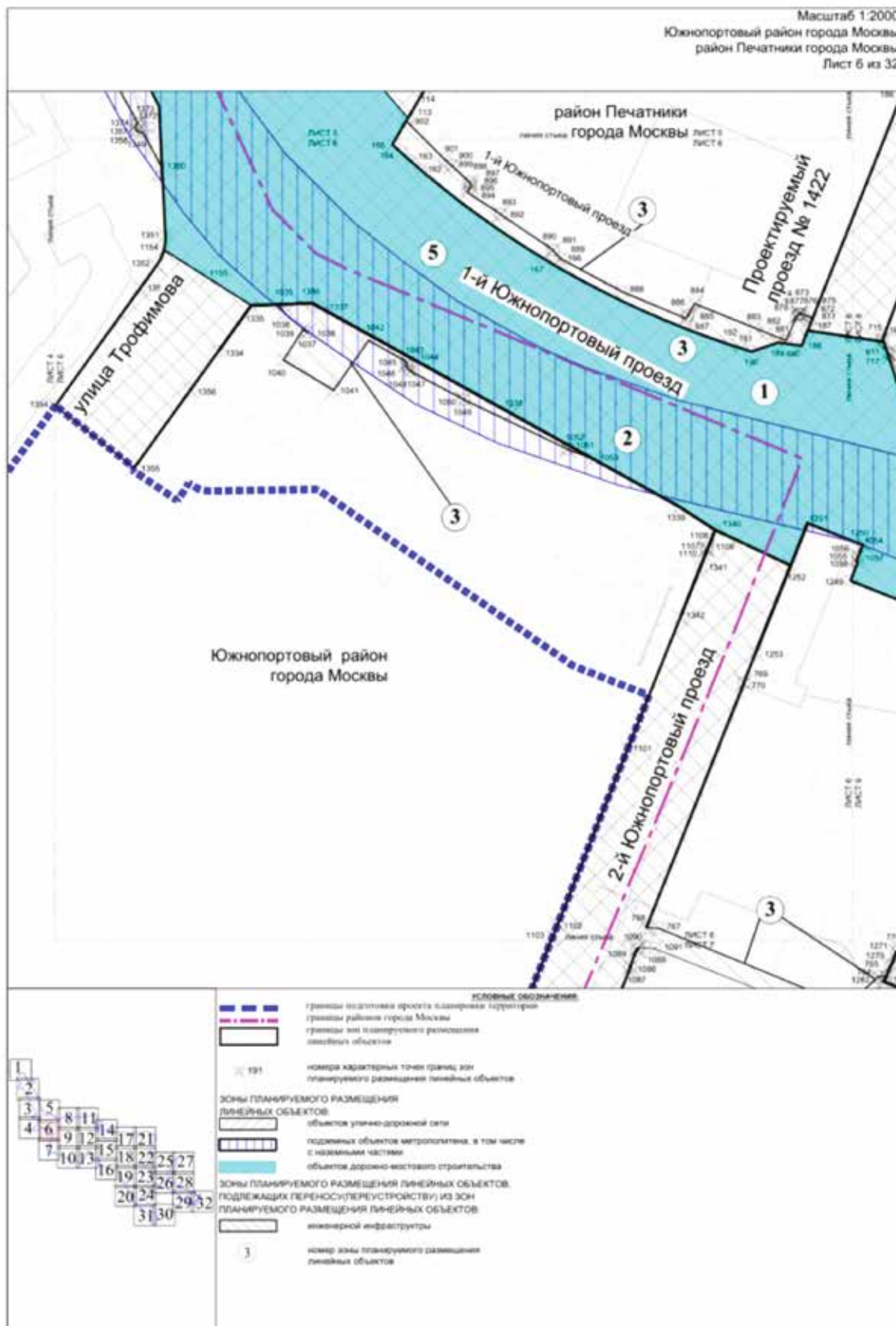
ЗОНЫ ПЛАНИРУЕМОГО РАЗМЕЩЕНИЯ ЛИНЕЙНЫХ ОБЪЕКТОВ:

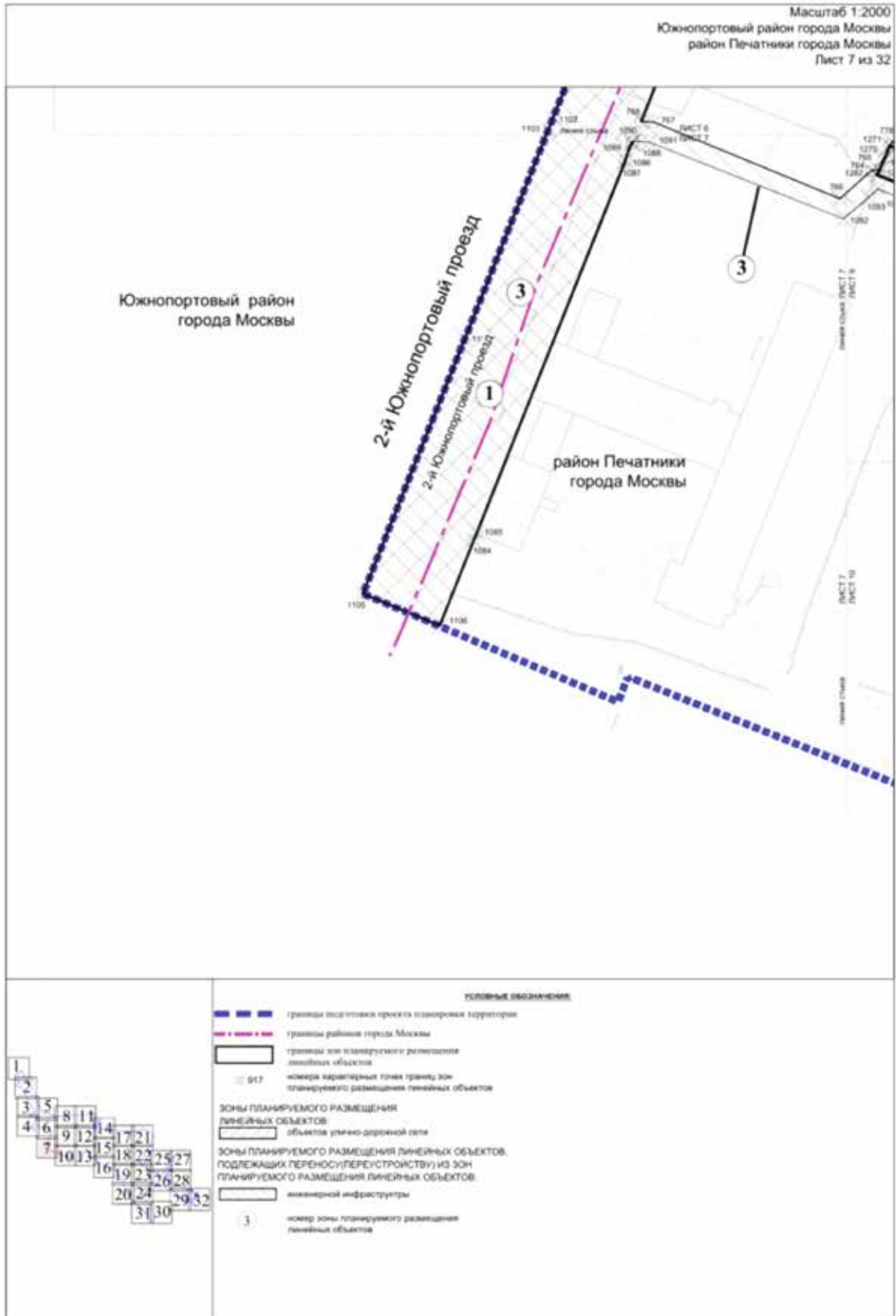
- объектов улично-дорожной сети
- подземных объектов метрополитена, в том числе с наземными частями
- объектов дорожно-мостового строительства

ЗОНЫ ПЛАНИРУЕМОГО РАЗМЕЩЕНИЯ ЛИНЕЙНЫХ ОБЪЕКТОВ, ПОДЛЕЖАЩИХ ПЕРЕНОСУ (ПЕРЕУСТРОЙСТВУ) ИЗ ЗОН ПЛАНИРУЕМОГО РАЗМЕЩЕНИЯ ЛИНЕЙНЫХ ОБЪЕКТОВ:

- инженерной инфраструктуры
- 3 номер зоны планируемого размещения линейных объектов

1
2
3
4
5
6
7
8
9
10
11
12
13
14
15
16
17
18
19
20
21
22
23
24
25
26
27
28
29
30
31
32





Масштаб 1:2000
район Печатники города Москвы
Лист 8 из 32

район Печатники
города Москвы

Южнопортовая улица



Условные обозначения:

- границы подготовленного проекта планировки территории
- границы зон планируемого размещения линейных объектов
- 984 - номера характерных точек границ зон планируемого размещения линейных объектов

Зоны планируемого размещения линейных объектов:

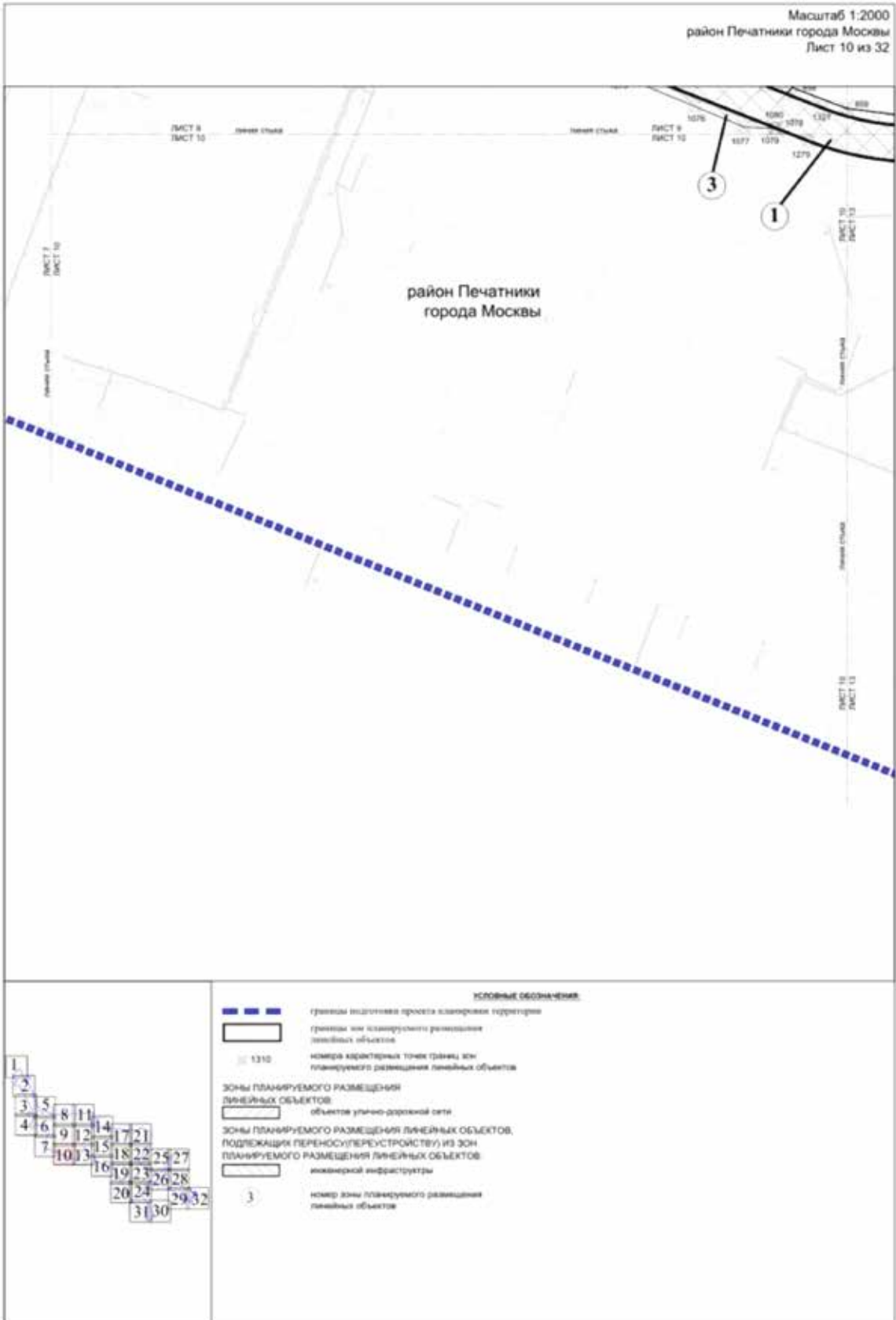
- объекты улично-дорожной сети
- подземных объектов метрополитена, в том числе с наземным частью
- объекты дорожно-мостового строительства

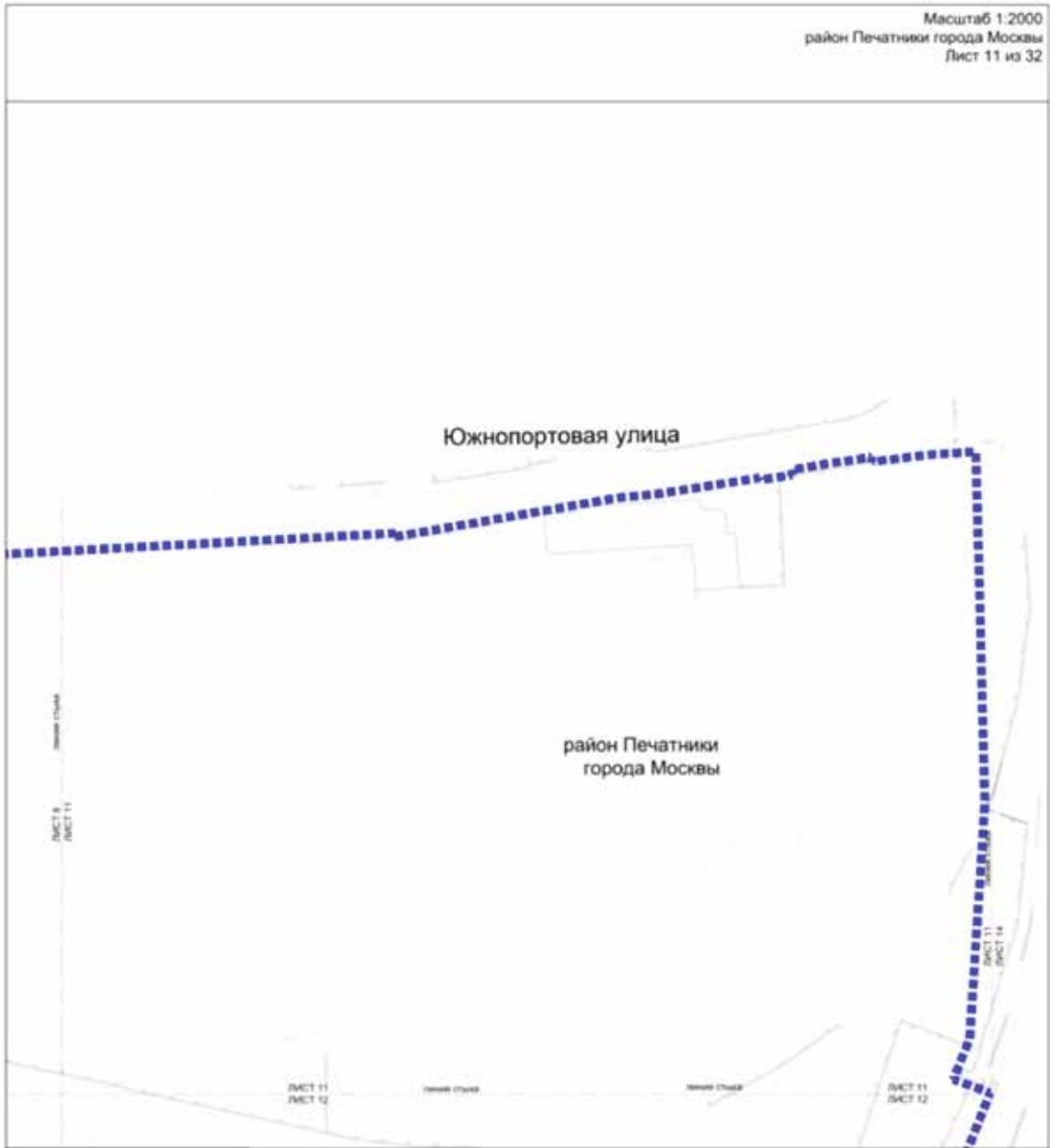
Зоны планируемого размещения линейных объектов, подлежащих переносу/перестройке из зон планируемого размещения линейных объектов:

- инженерной инфраструктуры

3 - номер зоны планируемого размещения линейных объектов

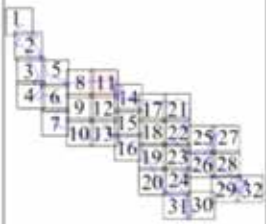


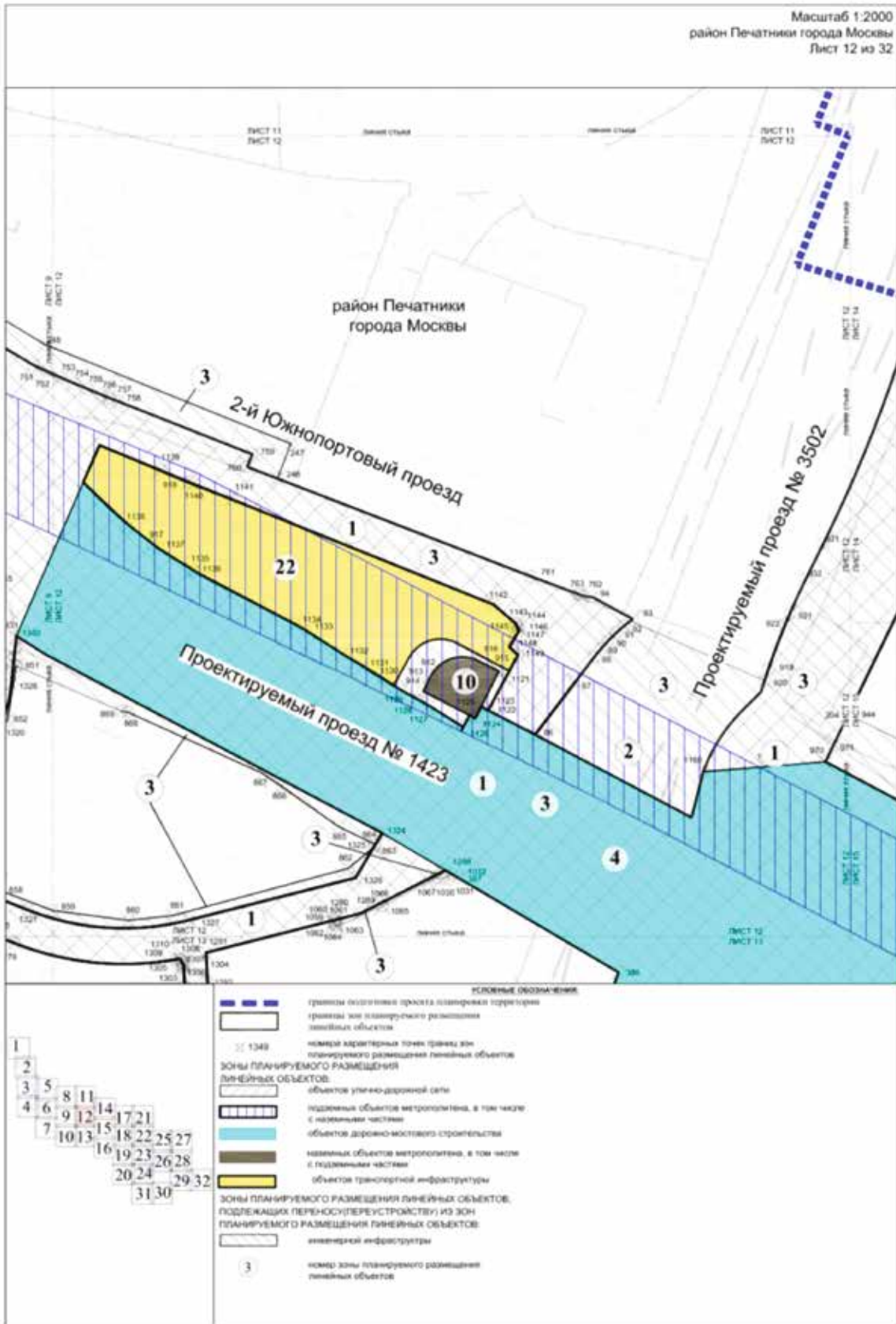


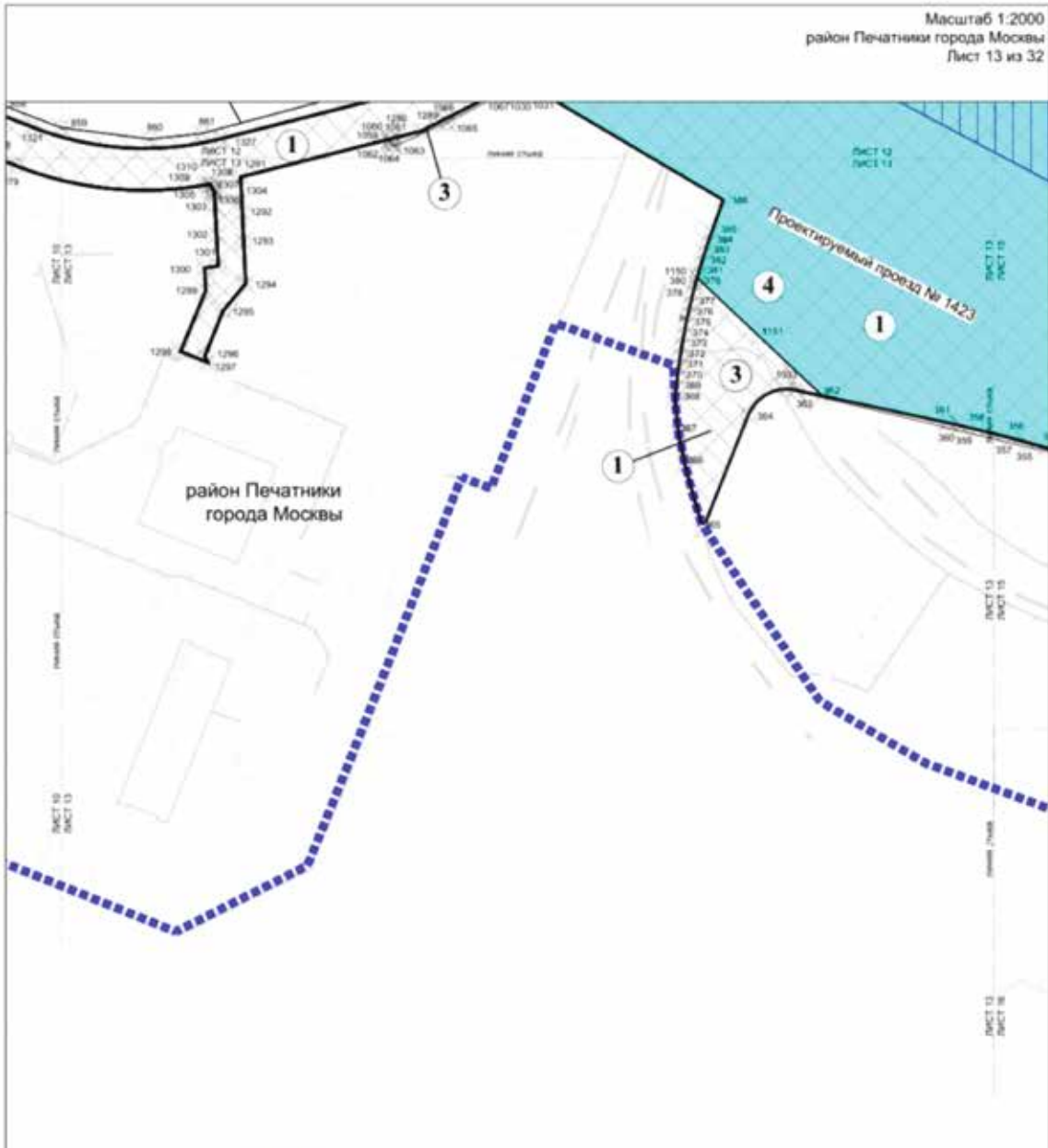


УСЛОВНЫЕ ОБОЗНАЧЕНИЯ

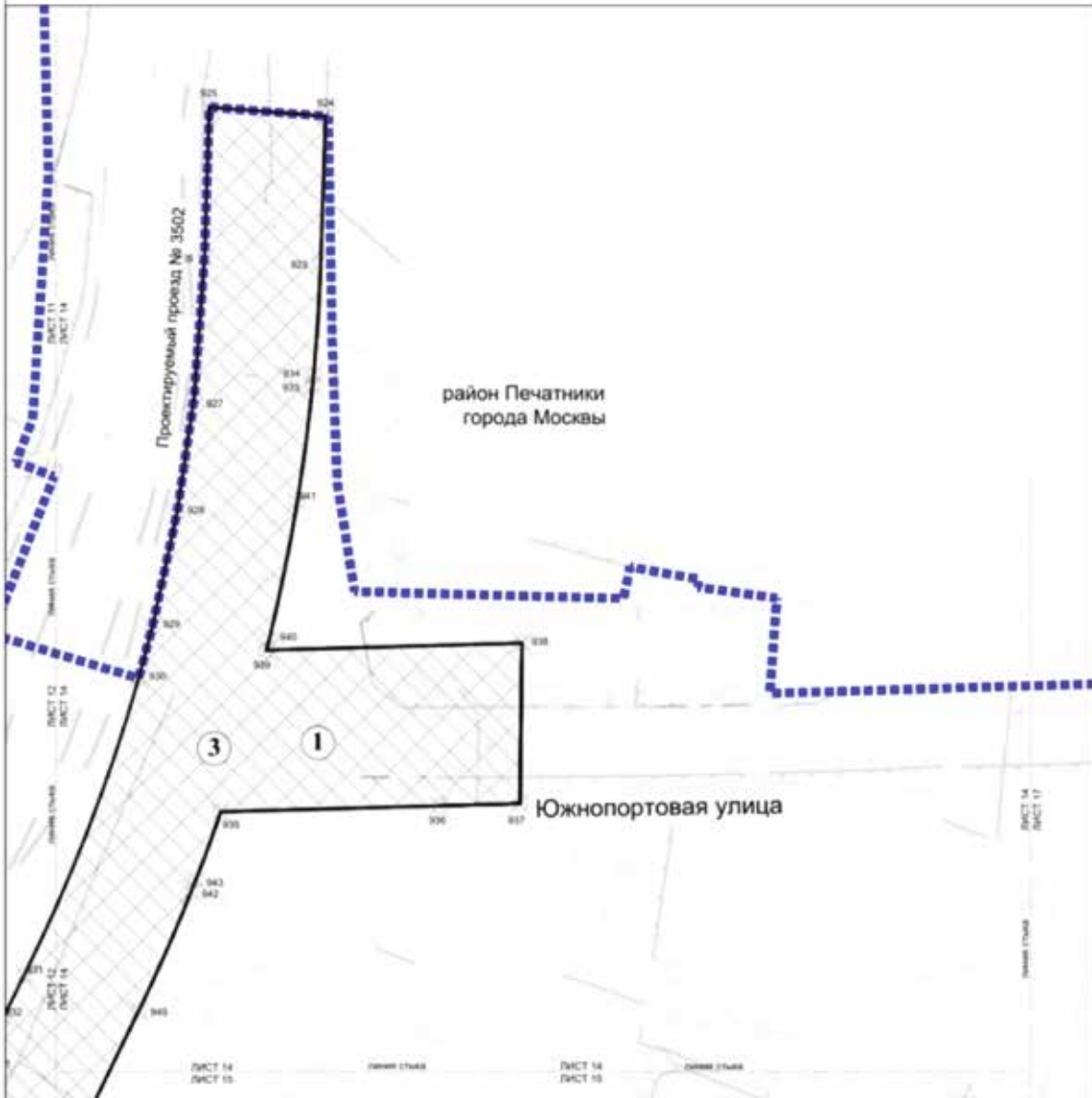
— — — — — границы территории проекта планировки территории







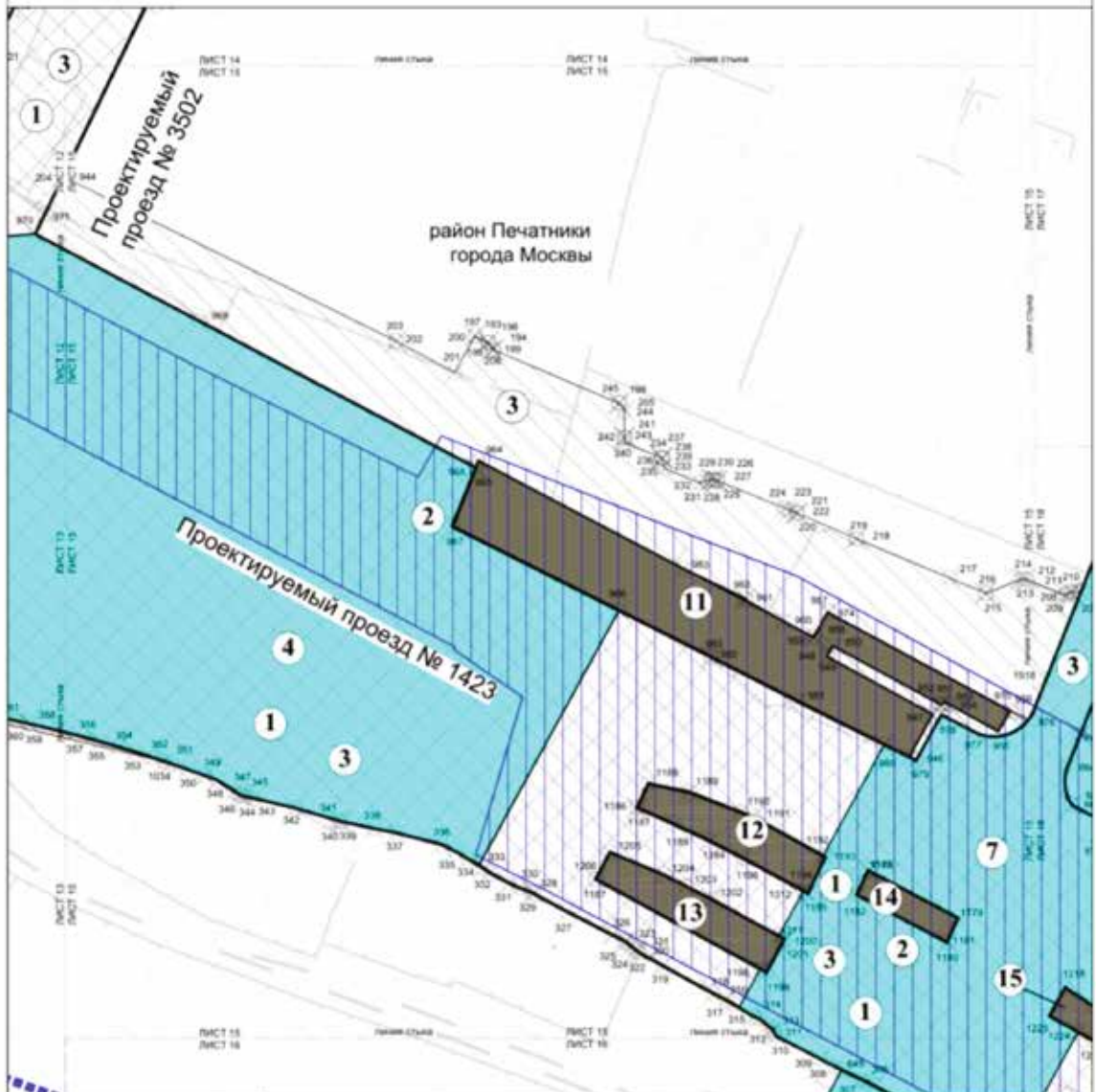
Масштаб 1:2000
район Печатники города Москвы
Лист 14 из 32



УСЛОВНЫЕ ОБОЗНАЧЕНИЯ

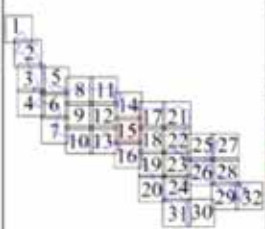
-  границы подготовки проекта планировки территории
-  границы зон планируемого размещения линейных объектов
-  306
-  номера характерных точек границ зон планируемого размещения линейных объектов
- Зоны планируемого размещения линейных объектов:**
-  объектов улично-дорожной сети
- Зоны планируемого размещения линейных объектов, подлежащих переносу/переустройству из зон планируемого размещения линейных объектов:**
-  инженерной инфраструктуры
-  3
-  номер зоны планируемого размещения линейных объектов

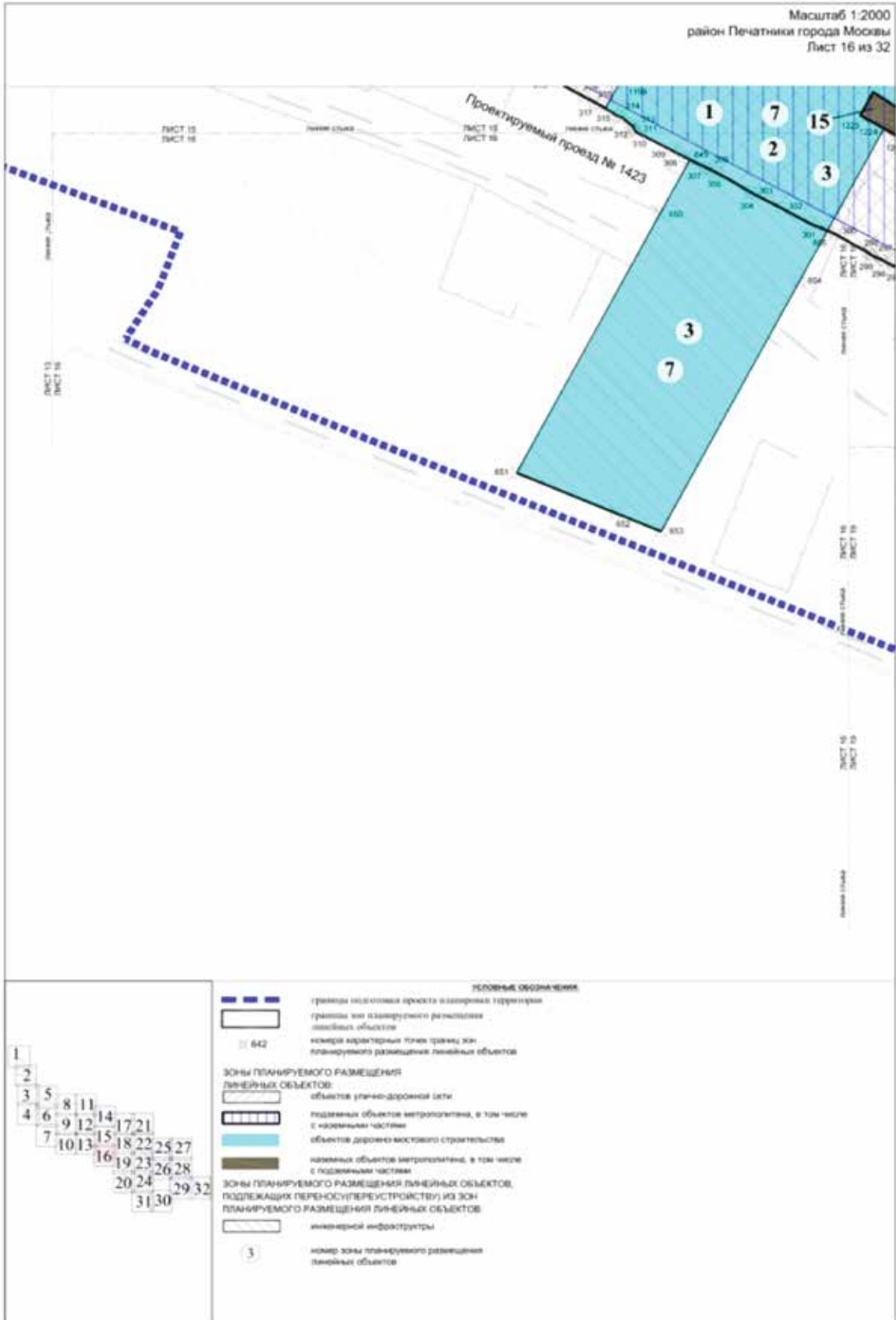




СЛОВНЫЕ ОБОЗНАЧЕНИЯ

- граница подготовки проекта планировки территории
 - границы зон планируемого размещения линейных объектов
 - номера характерных точек границ зон планируемого размещения линейных объектов
- Зоны ПЛАНИРУЕМОГО РАЗМЕЩЕНИЯ ЛИНЕЙНЫХ ОБЪЕКТОВ**
- объектов улично-дорожной сети
 - подземных объектов метрополитена, в том числе с подземными частями
 - объектов дорожно-мостового строительства
 - наземных объектов метрополитена, в том числе с подземными частями
- Зоны ПЛАНИРУЕМОГО РАЗМЕЩЕНИЯ ЛИНЕЙНЫХ ОБЪЕКТОВ, ПОДЛЕЖАЩИХ ПЕРЕНОСУ(ПЕРЕУСТРОЙСТВУ) ИЗ ЗОН ПЛАНИРУЕМОГО РАЗМЕЩЕНИЯ ЛИНЕЙНЫХ ОБЪЕКТОВ:**
- инженерной инфраструктуры
- номер зоны планируемого размещения линейных объектов

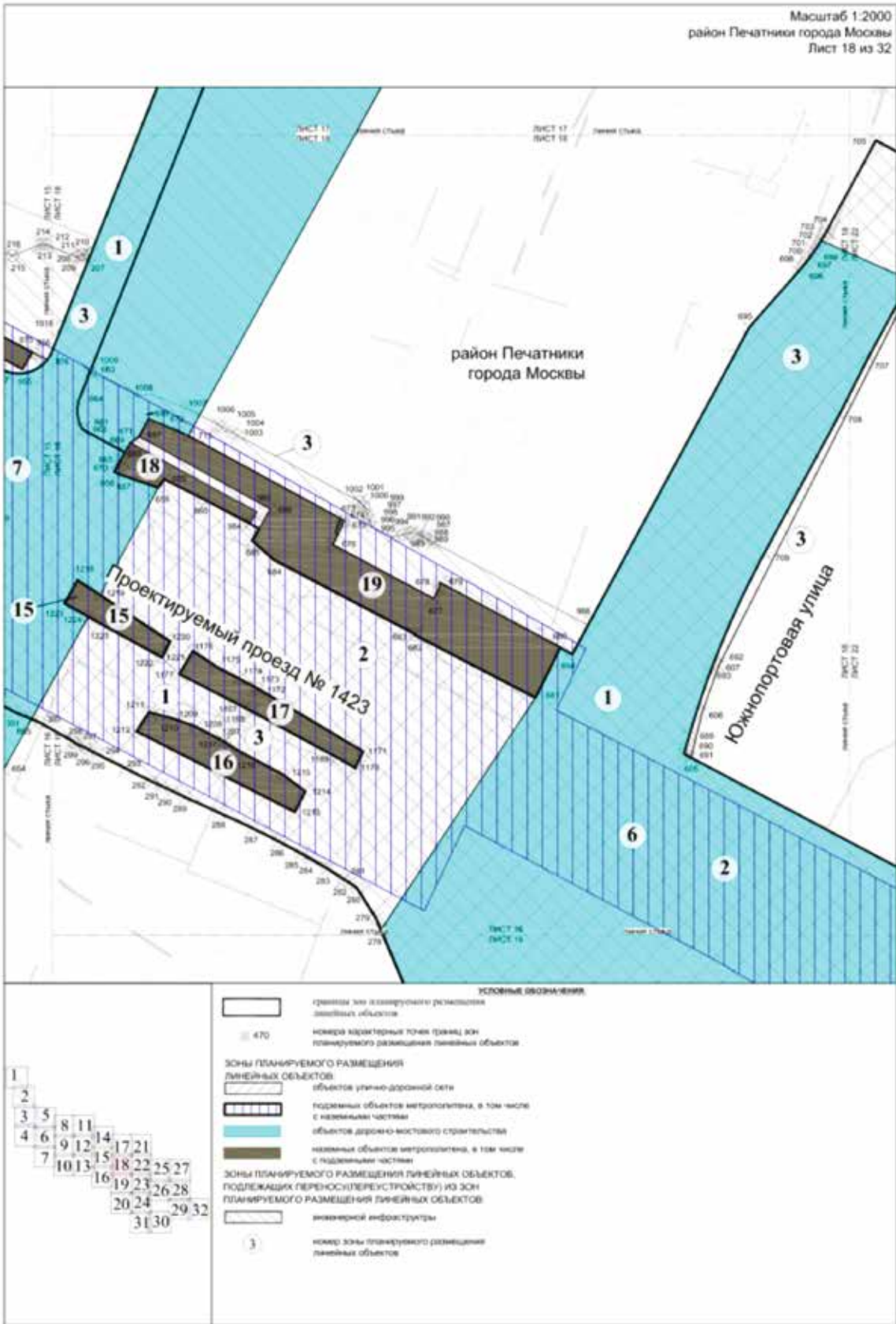


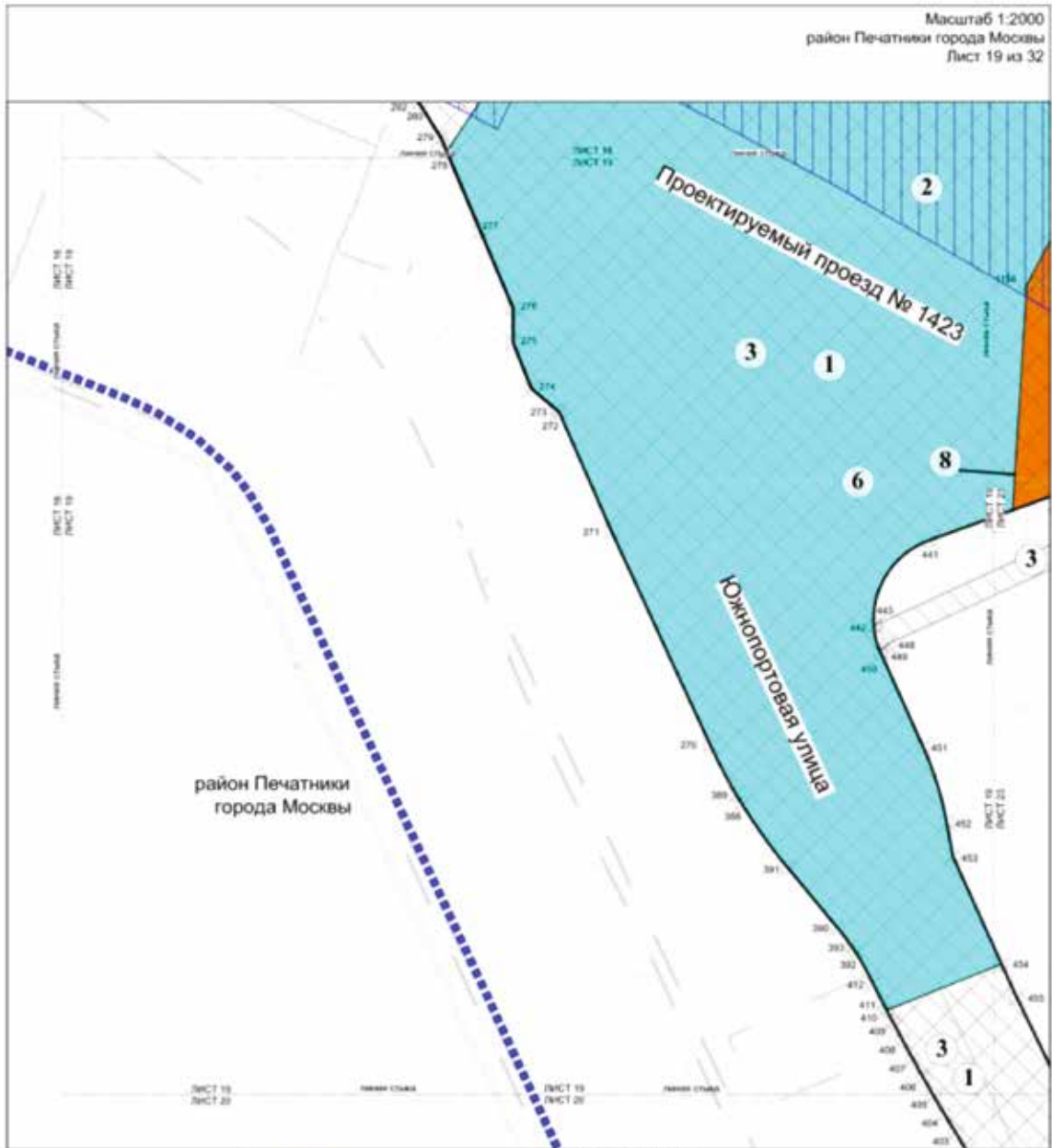




УСЛОВНЫЕ ОБОЗНАЧЕНИЯ

<p>1 2 3 4 5 6 7 8 9 10 11 12 13 14 15 16 17 18 19 20 21 22 23 24 25 26 27 28 29 30 31 32</p>	<ul style="list-style-type: none"> границы подготовки проекта планировки территории границы зон планируемого размещения линейных объектов номера характерных точек границ зон планируемого размещения линейных объектов <p>Зоны планируемого размещения линейных объектов:</p> <ul style="list-style-type: none"> объектов улично-дорожной сети объектов дорожно-мостового строительства <p>Зоны планируемого размещения линейных объектов, подлежащих переносу/переустройству из зон планируемого размещения линейных объектов:</p> <ul style="list-style-type: none"> инженерной инфраструктуры <p>3 номер зоны планируемого размещения линейных объектов</p>
---	--





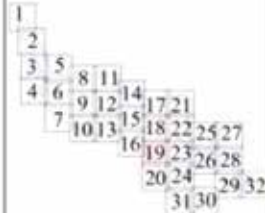
СЛОВЕСНЫЕ ОБОЗНАЧЕНИЯ

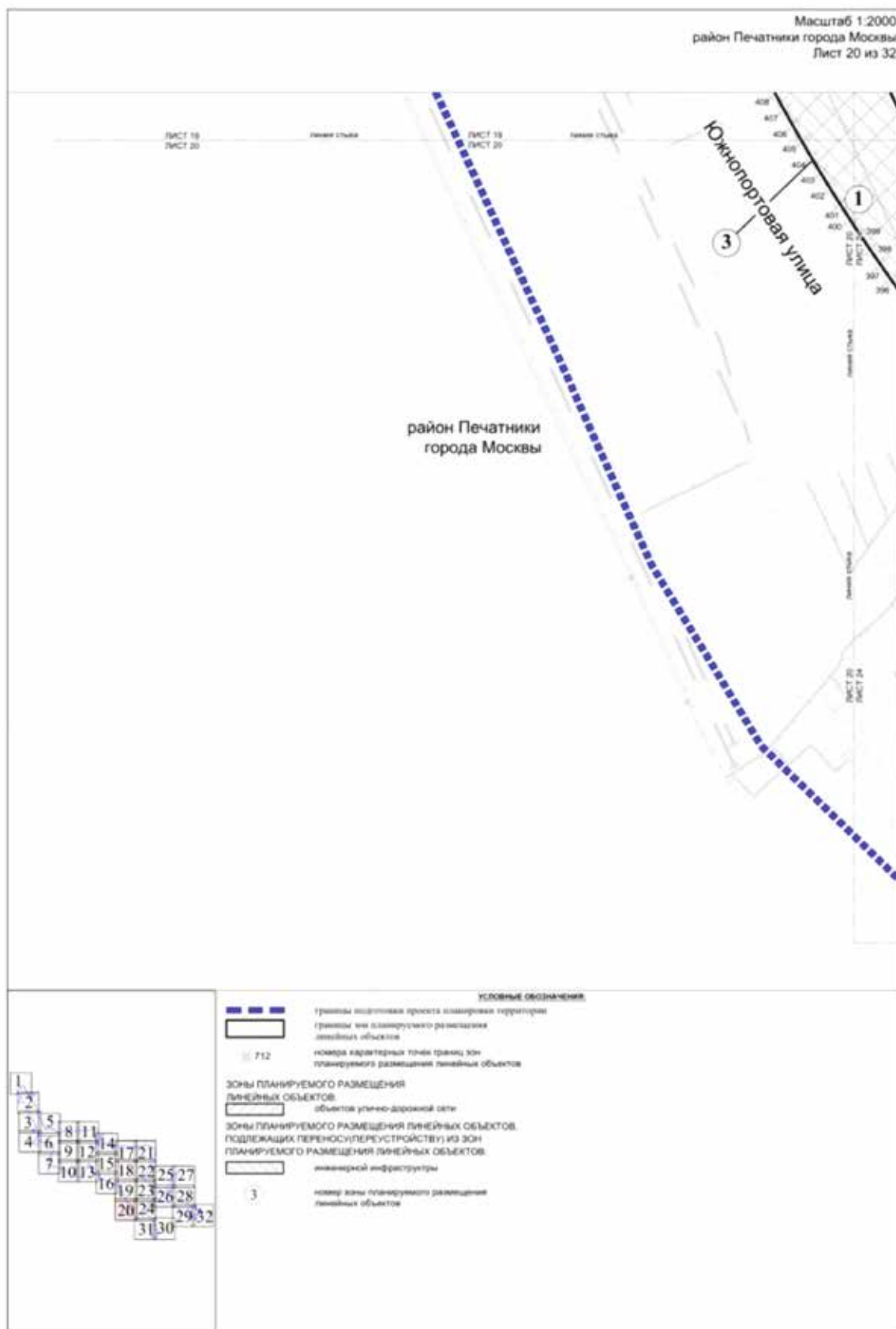
- граница объекта (граница территории, границы зон планировки и размещения линейных объектов)
- номера характерных точек границ зон планировки и размещения линейных объектов

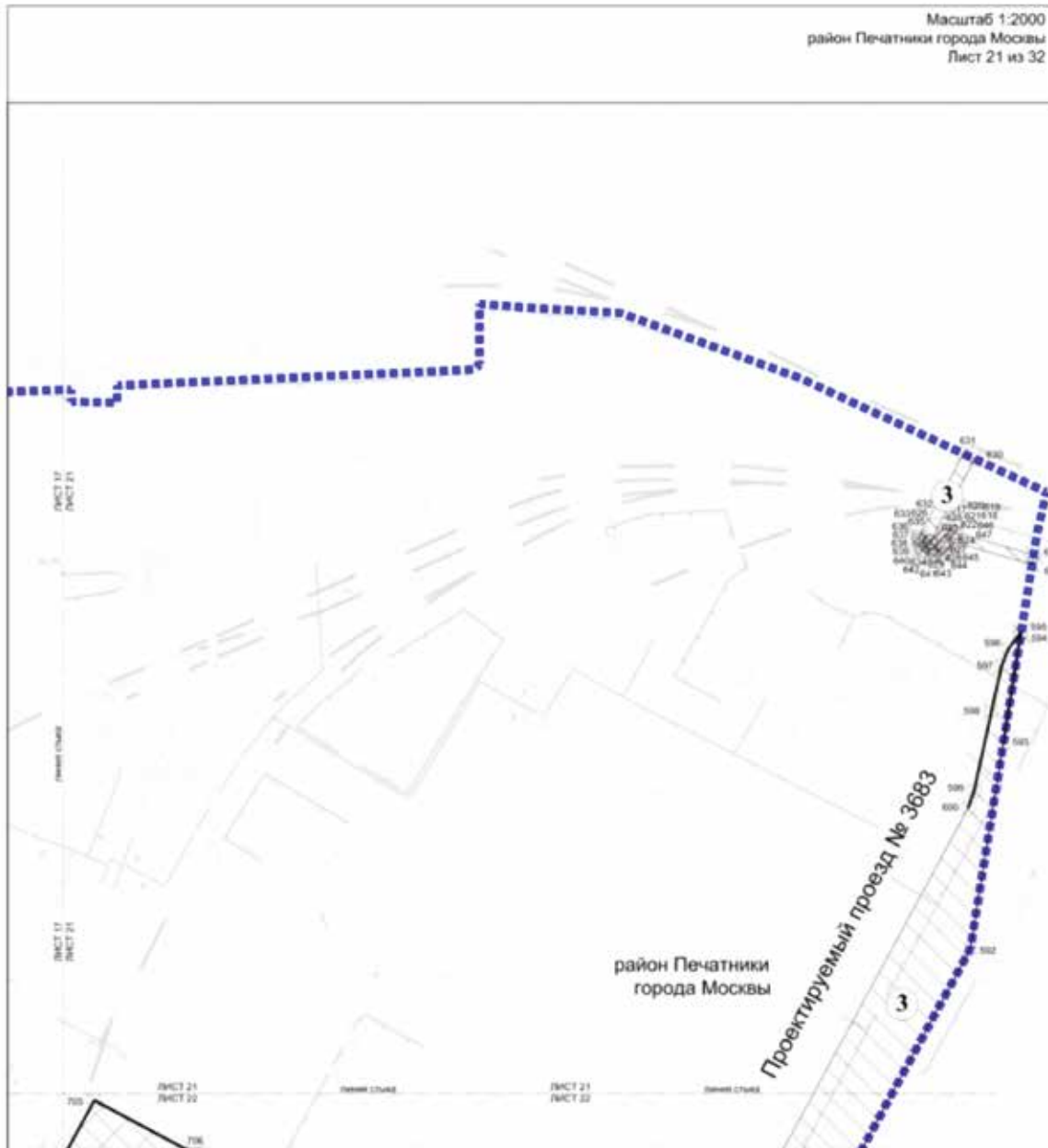
- Зоны планируемого размещения линейных объектов:**
- объекты улично-дорожной сети
 - подземные объекты метрополитена, в том числе с наземными частями
 - объекты дорожно-мостового строительства
 - инженерные линейные сооружения, газопроводы

- Зоны планируемого размещения линейных объектов, подлежащих переносу (перестроению) из зон планируемого размещения линейных объектов инженерной инфраструктуры**
- инженерной инфраструктуры



- номер зоны планируемого размещения линейных объектов









УСЛОВНЫЕ ОБОЗНАЧЕНИЯ

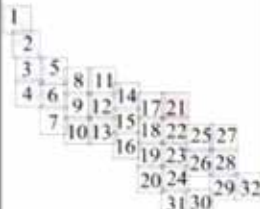
-  границы исключительного права собственности территории, границы зон планируемого размещения линейных объектов
-  объекты линейных объектов
-  542 номера характерных точек границ зон планируемого размещения линейных объектов

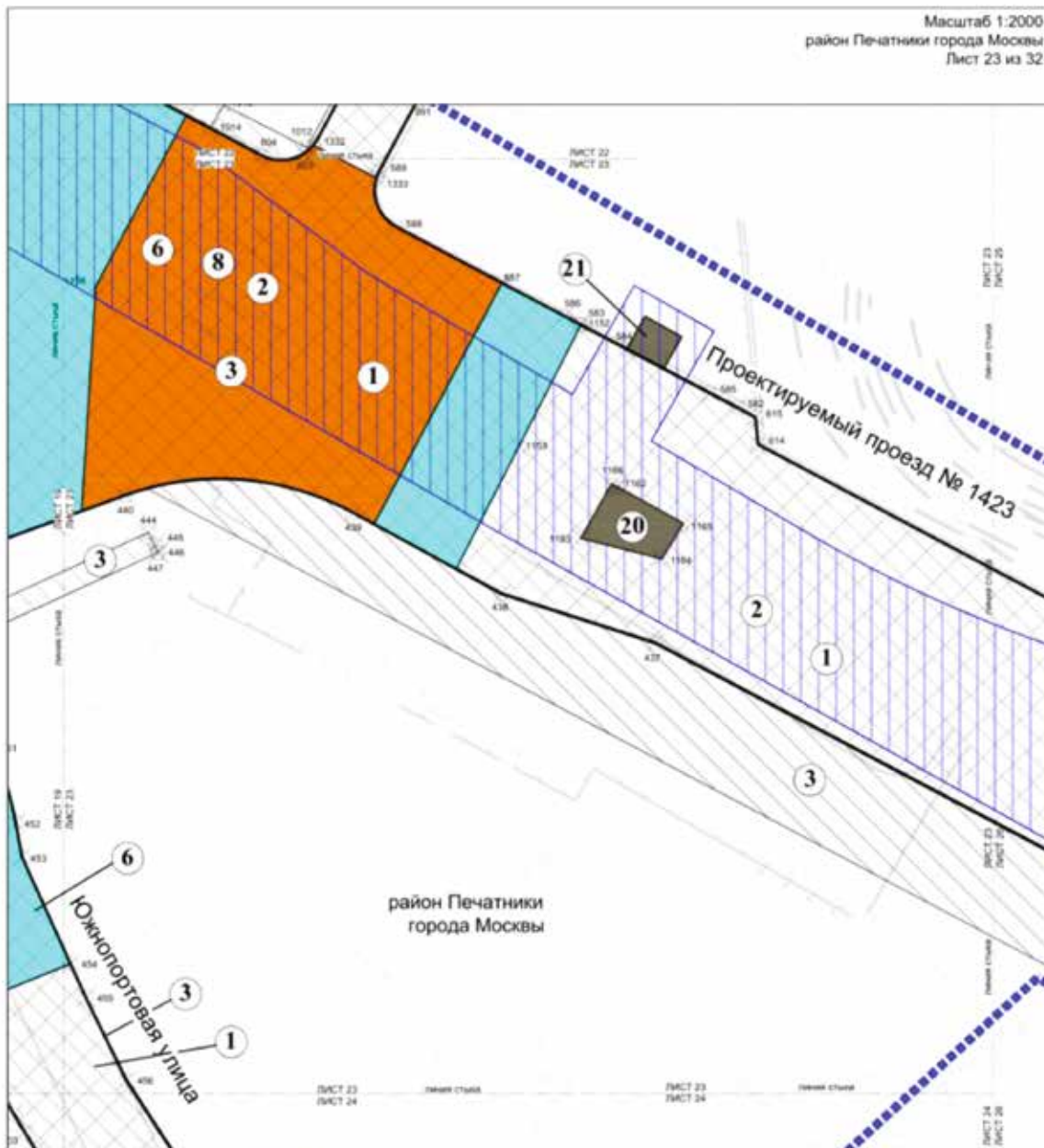
Зоны планируемого размещения линейных объектов:

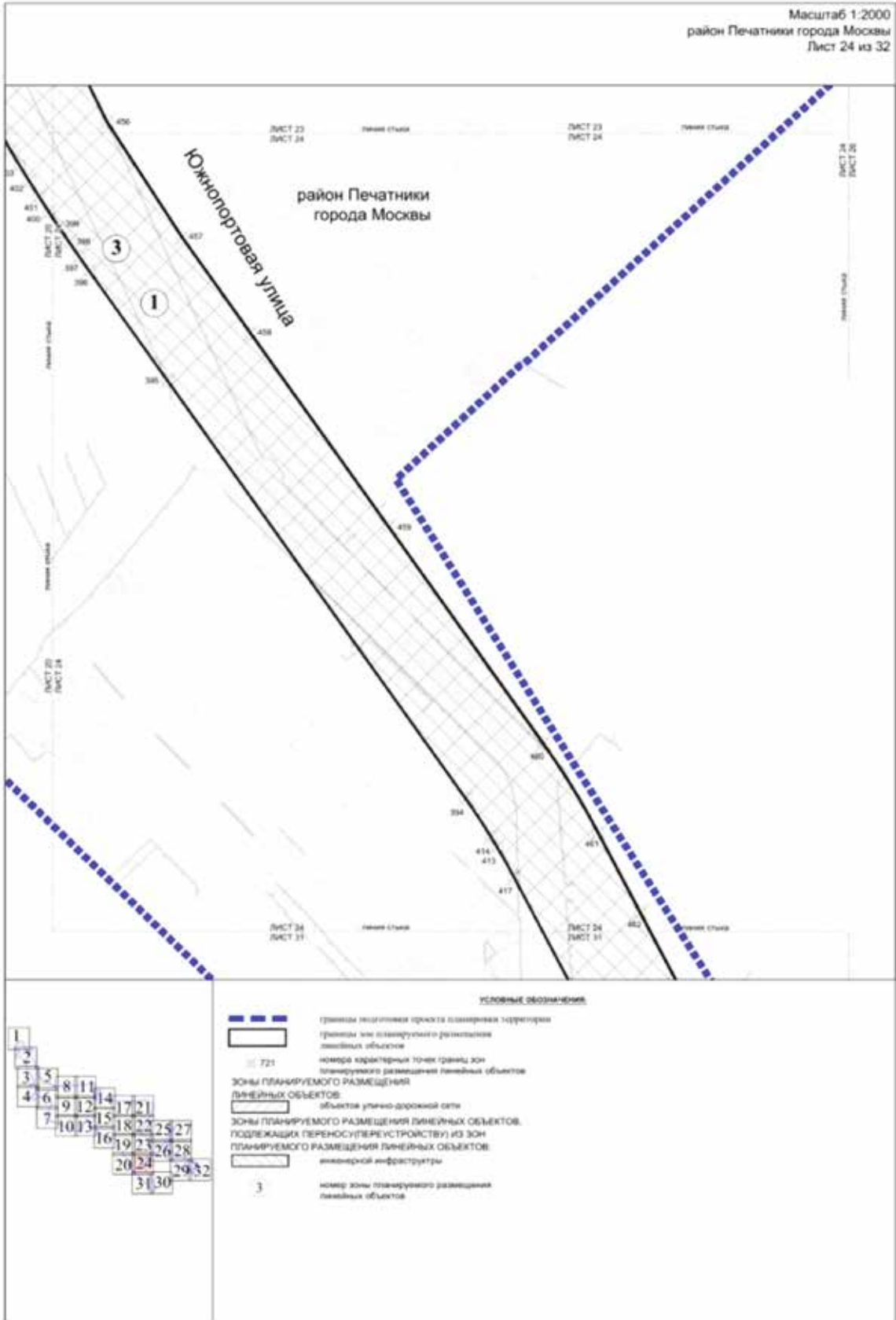
-  объекты улично-дорожной сети

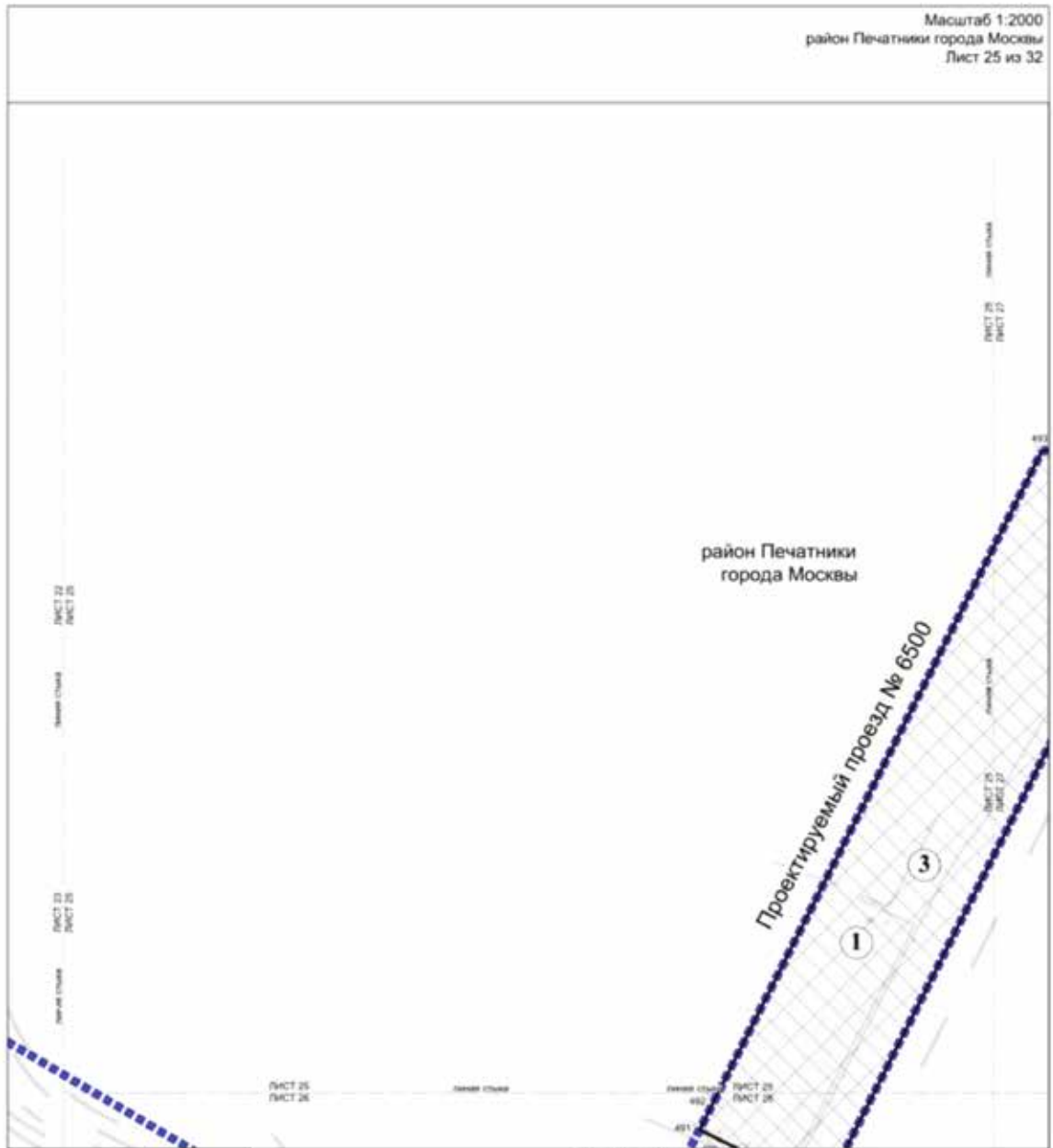
Зоны планируемого размещения линейных объектов, подлежащих переносу (переустройству) из зон планируемого размещения линейных объектов:

-  инженерной инфраструктуры
-  3 номер зоны планируемого размещения линейных объектов



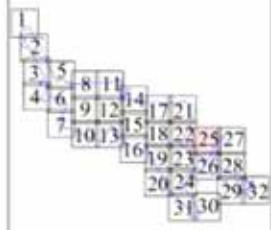


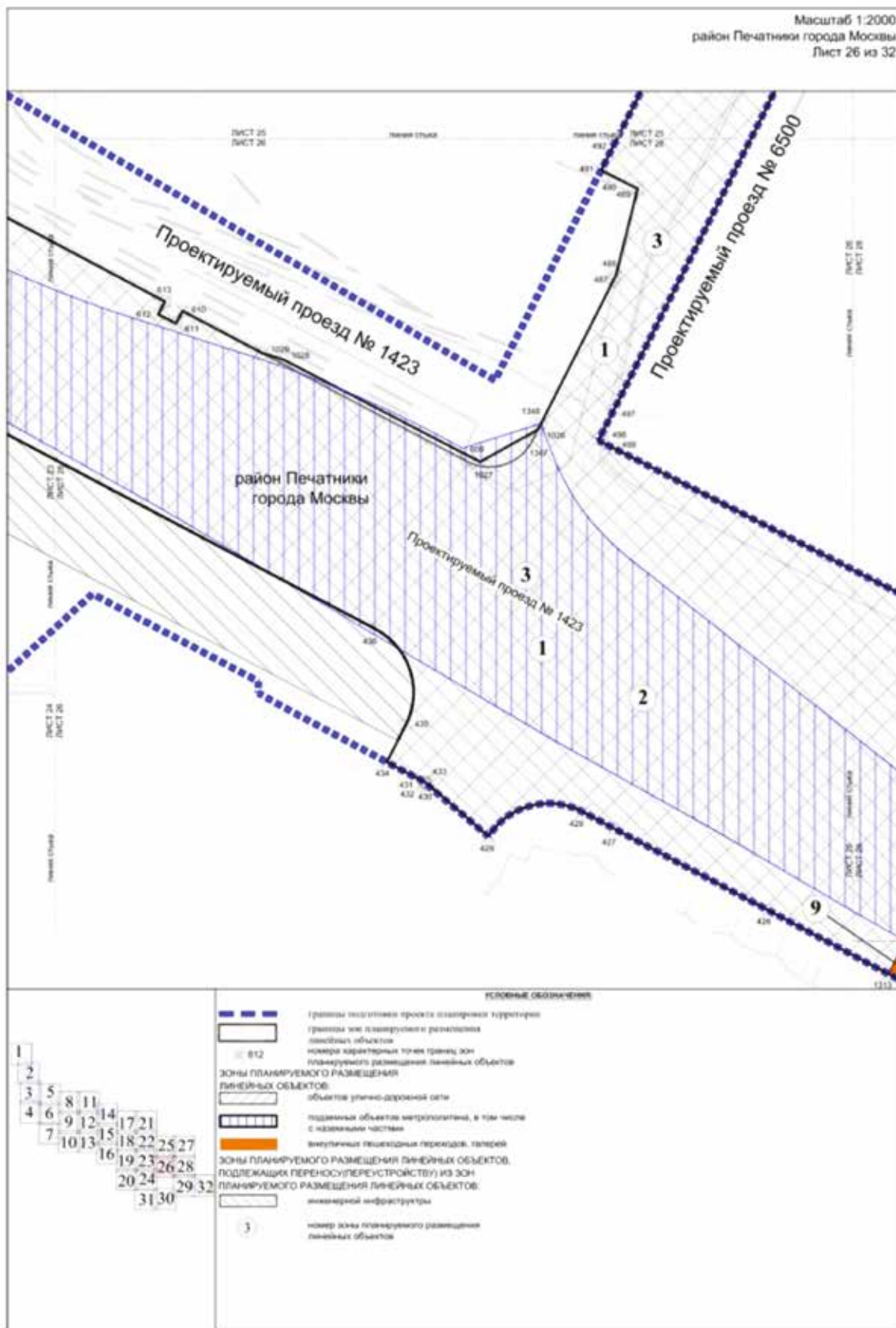


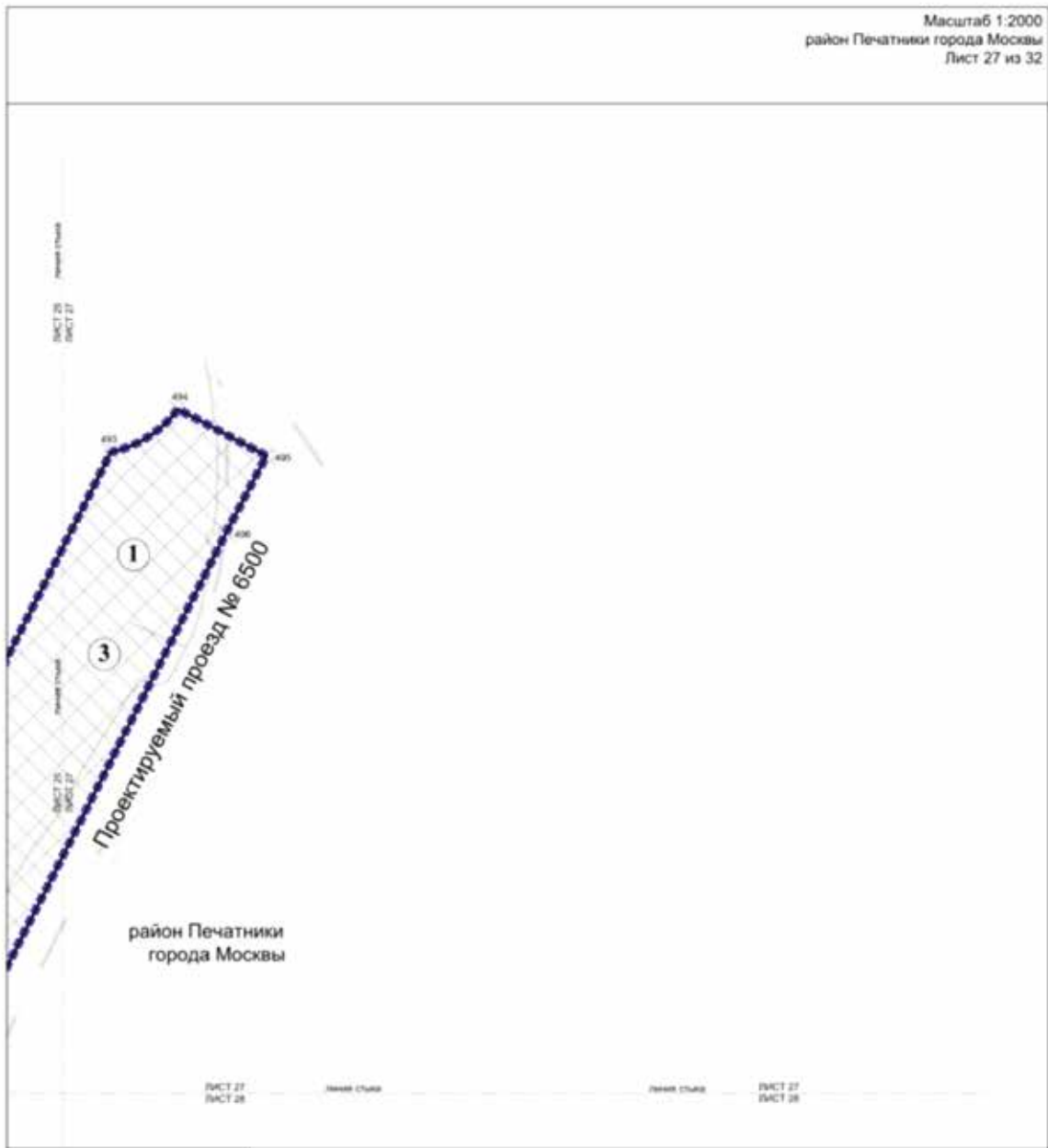


Условные обозначения

	границы территории проекта планировки территории
	границы зон планируемого размещения линейных объектов
	номера характерных точек границ зон планируемого размещения линейных объектов
Зоны планируемого размещения линейных объектов	
	объекты улично-дорожной сети
Зоны планируемого размещения линейных объектов, подлежащих переносу (переустройству) из зон планируемого размещения линейных объектов инженерной инфраструктуры	
	номер зоны планируемого размещения линейных объектов

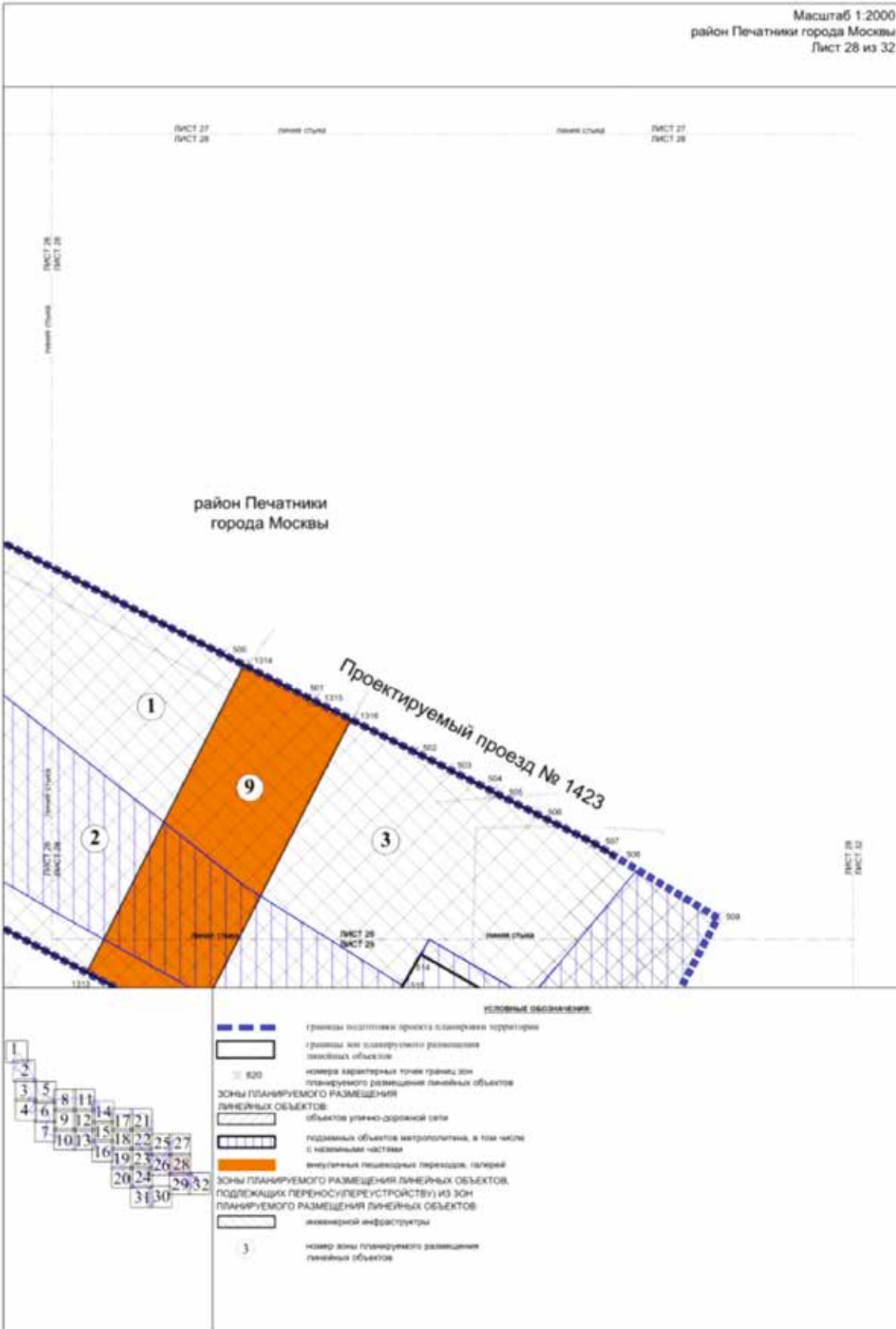


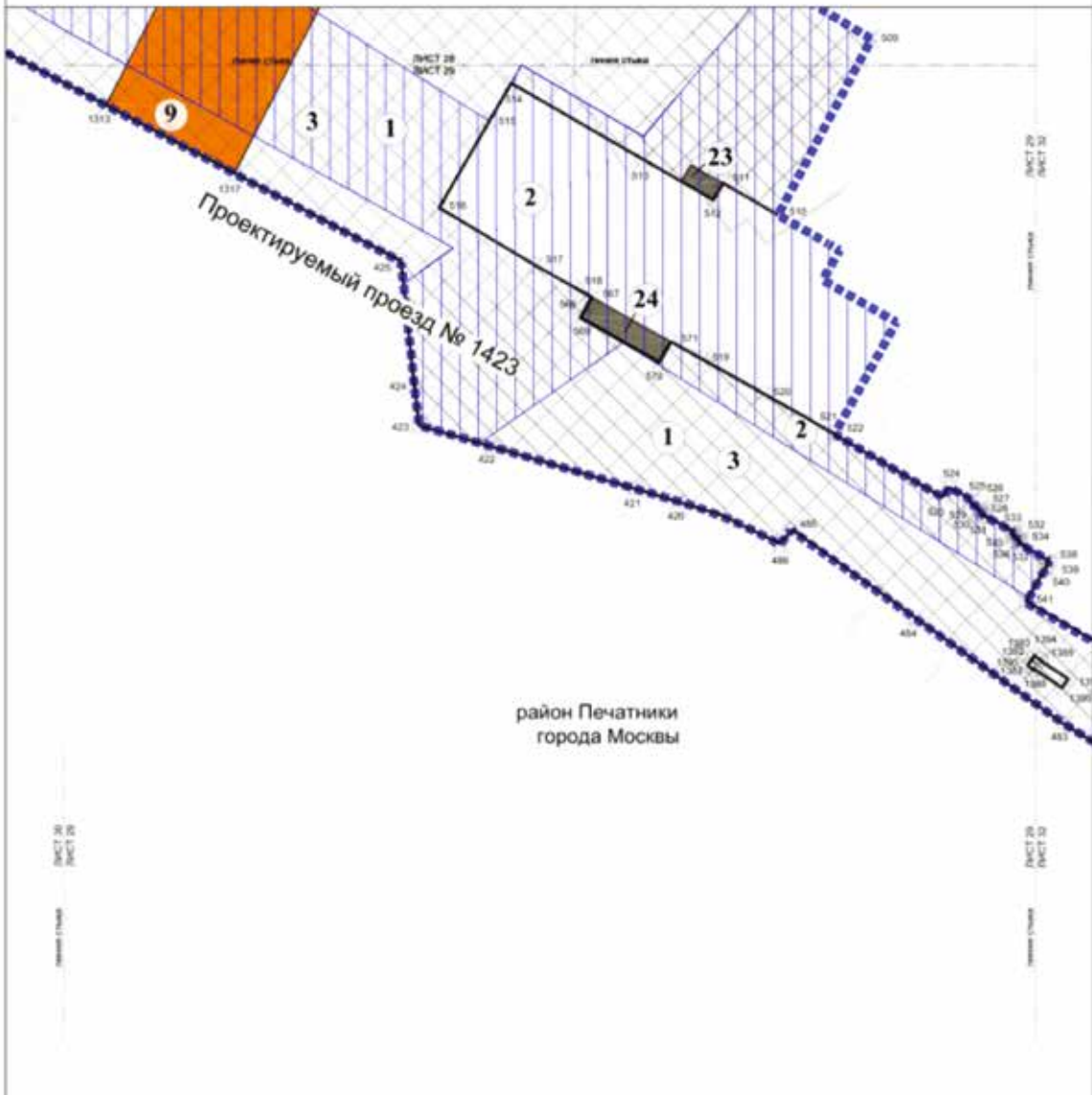




УСЛОВНЫЕ ОБОЗНАЧЕНИЯ

	границы отдельных кварталов планировки территории
	границы зон планировки территории
	границы зон размещения линейных объектов
	627
	номера характерных точек границ зон планировки территории
	Зоны ПЛАНИРУЕМОГО РАЗМЕЩЕНИЯ ЛИНЕЙНЫХ ОБЪЕКТОВ:
	объектов улично-дорожной сети
	Зоны ПЛАНИРУЕМОГО РАЗМЕЩЕНИЯ ЛИНЕЙНЫХ ОБЪЕКТОВ, ПОДЛЕЖАЩИХ ПЕРЕНОСУ(ПЕРЕУСТРОЙСТВУ) ИЗ ЗОН ПЛАНИРУЕМОГО РАЗМЕЩЕНИЯ ЛИНЕЙНЫХ ОБЪЕКТОВ
	инженерной инфраструктуры
	номер зоны планируемого размещения линейных объектов



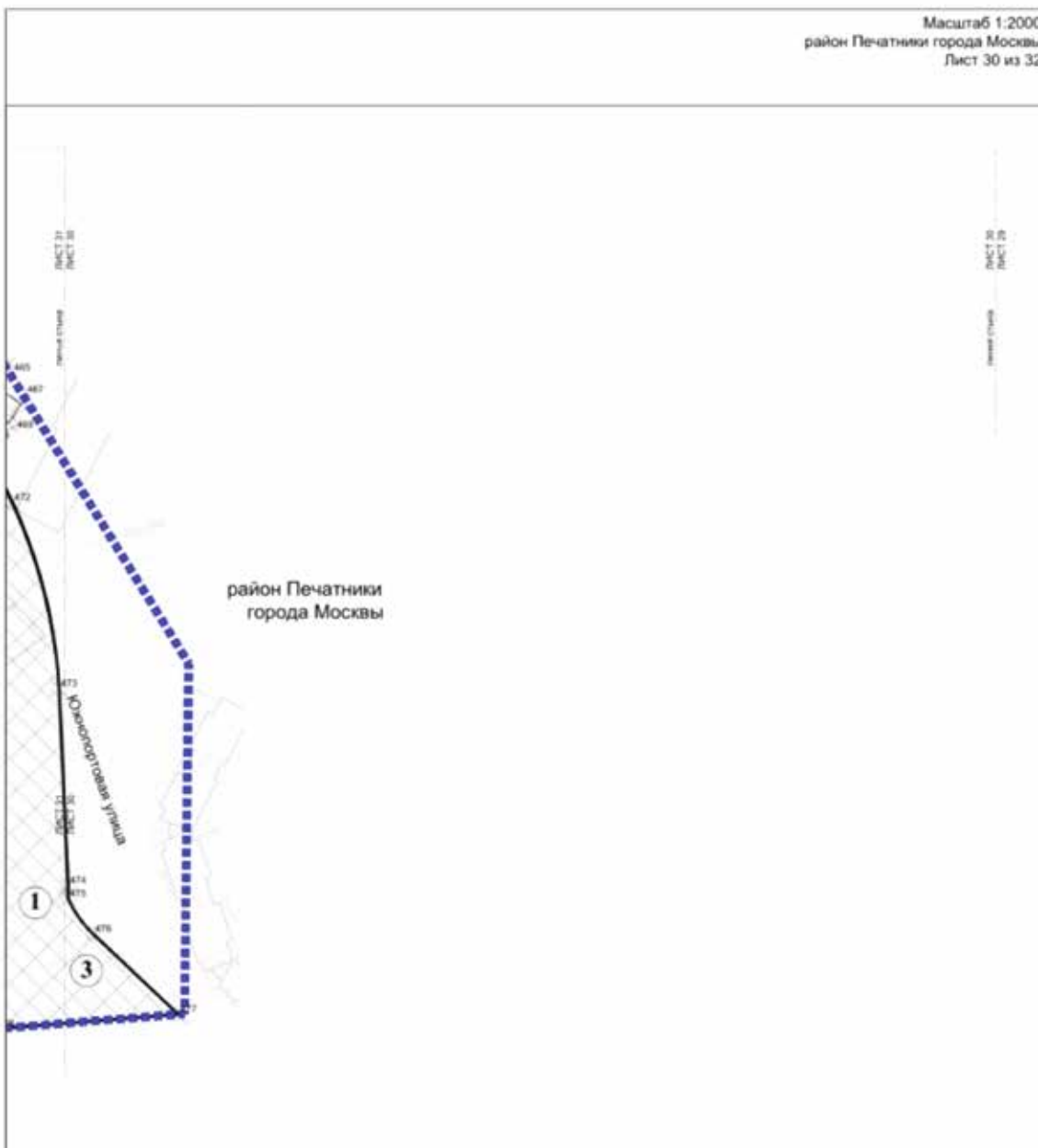


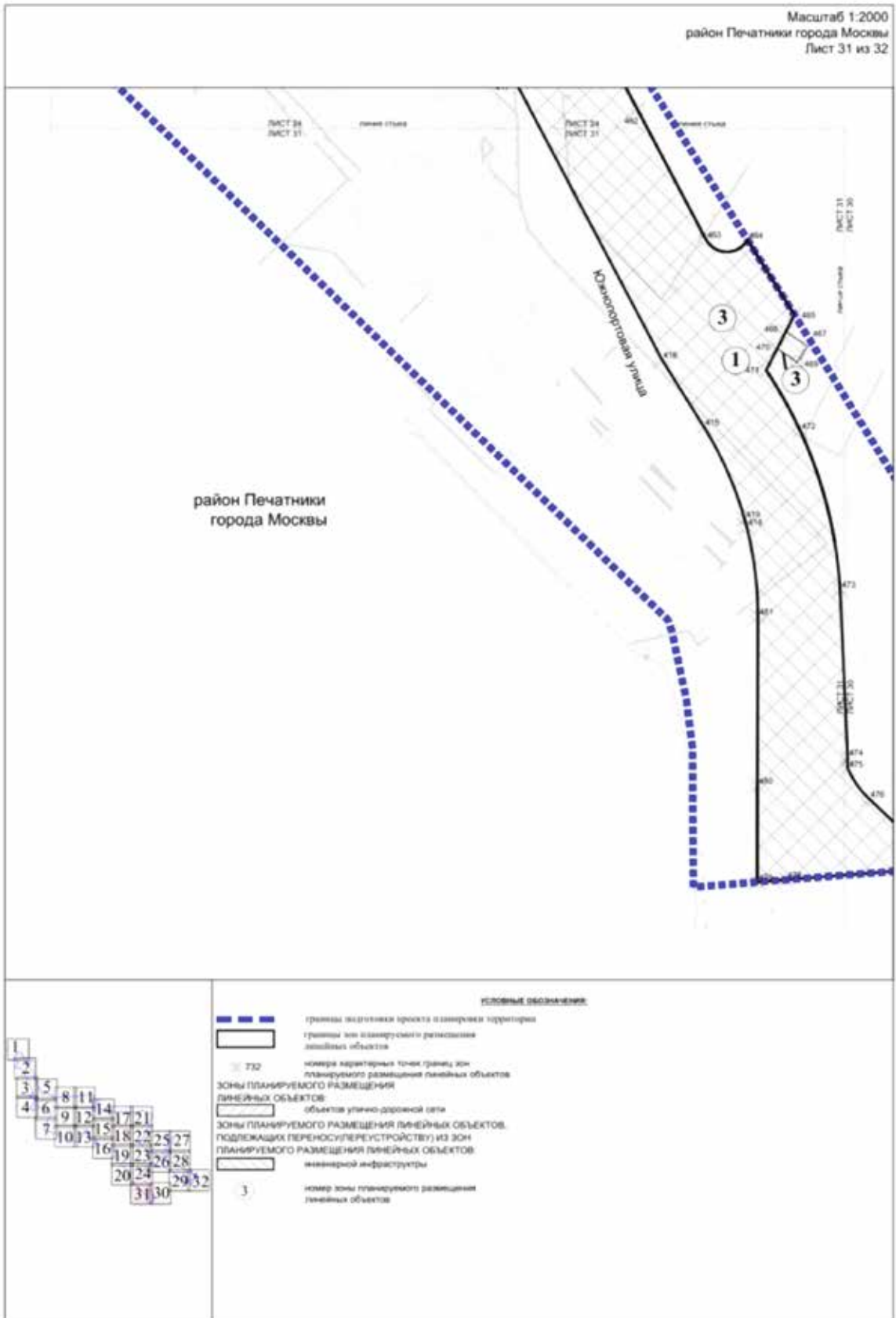
район Печатники
города Москвы

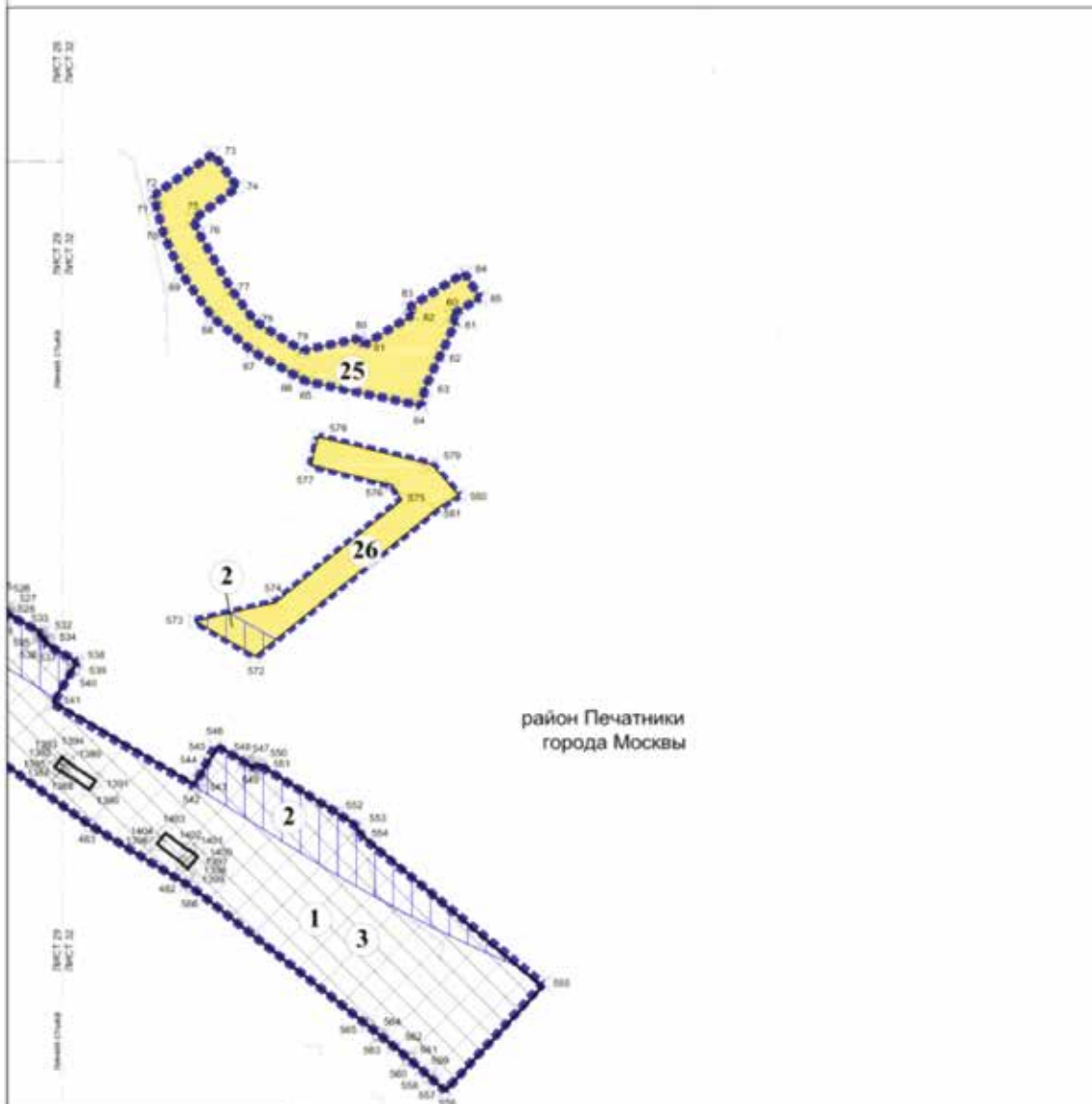
УСЛОВНЫЕ ОБОЗНАЧЕНИЯ

	граница подлинной проекта планировки территории
	границы зон планируемого размещения линейных объектов
	номера характерных точек границ зон планируемого размещения линейных объектов
ЗОНЫ ПЛАНИРУЕМОГО РАЗМЕЩЕНИЯ ЛИНЕЙНЫХ ОБЪЕКТОВ:	
	объектов улично-дорожной сети
	подземных объектов метрополитена, в том числе с наземными частями
	внутренних пешеходных переходов, галерей
	наземных объектов метрополитена, в том числе с подземными частями
ЗОНЫ ПЛАНИРУЕМОГО РАЗМЕЩЕНИЯ ЛИНЕЙНЫХ ОБЪЕКТОВ, ПОДЛЕЖАЩИХ ПЕРЕНОСУ (ПЕРЕУСТРОЙСТВУ) ИЗ ЗОН ПЛАНИРУЕМОГО РАЗМЕЩЕНИЯ ЛИНЕЙНЫХ ОБЪЕКТОВ:	
	инженерной инфраструктуры
	номер зон планируемого размещения линейных объектов

Масштаб 1:2000
район Печатники города Москвы
Лист 30 из 32







район Печатники
города Москвы

- 1
- 2
- 3
- 4
- 5
- 6
- 7
- 8
- 9
- 10
- 11
- 12
- 13
- 14
- 15
- 16
- 17
- 18
- 19
- 20
- 21
- 22
- 23
- 24
- 25
- 26
- 27
- 28
- 29
- 30
- 31
- 32

УСЛОВНЫЕ ОБОЗНАЧЕНИЯ

- граница расчетных границ планируемой территории
- 732
номера характерных точек границ зон планируемого размещения линейных объектов
- Зоны планируемого размещения линейных объектов:**
- объекты улично-дорожной сети
- подлинных объектов выстроившихся, в том числе с наземными частями
- объекты транспортной инфраструктуры
- Зоны планируемого размещения линейных объектов, подлежащих реконструкции/переустройству из зон планируемого размещения линейных объектов:**
- инженерной инфраструктуры
- 3
номер зоны планируемого размещения линейных объектов



ВЕСТНИК МОСКВЫ

Июнь 2022 года | Спецвыпуск № 24 том 2

Учредитель: Департамент средств массовой информации и рекламы города Москвы

Издатель: АО «Редакция газеты «Вечерняя Москва»

Главный редактор: Тарапата Юлия Александровна

Зам. главного редактора: Трухачев Александр Викторович

Ответственный секретарь: Акульшин Павел Александрович

Адрес редакции: 127015, Москва, Бумажный пр-д, 14, стр. 2

Тел. (499) 557-04-24, доб. 450

E-mail: vestnikmoscow@vm.ru

Выпуск осуществлен при финансовой поддержке Департамента средств массовой информации и рекламы города Москвы

Журнал зарегистрирован Федеральной службой по надзору в сфере связи, информационных технологий и массовых коммуникаций.

Свидетельство ПИ № ФС 77-81024 от 30.04.2021. Территория

распространения: Российская Федерация. Цена свободная

Подписной индекс по каталогу АО «Почта России»

на второе полугодие 2022 года: ПС085

Периодичность издания: минимально 6 раз в месяц

Электронная версия журнала на сайте: vestnikmoscow.mos.ru

Подписано в печать: 11.06.22

Дата выхода в свет: 14.06.2022

Отпечатано: ОАО «Подольская фабрика офсетной печати»,
142100, Московская обл., г. Подольск, Революционный пр-т, 80/42

Тираж 2600 экз.

Заказ №